ΕΙΔΙΚΗ ΓΡΑΜΜΑΤΕΙΑ ΥΔΑΤΩΝ

ΥΠΟΥΡΓΕΙΟ ΠΕΡΙΒΑΛΛΟΝΤΟΣ & ΕΝΕΡΓΕΙΑΣ

1η ΑΝΑΘΕΩΡΗΣΗ ΣΧΕΔΙΟΥ ΔΙΑΧΕΙΡΙΣΗΣ

των Λεκανών Απορροής Ποταμών του

Υδατικού Διαμερίσματος Ανατολικής Στερεάς Ελλάδας (EL 07)

Προσχέδιο Διαχείρισης Λεκανών Απορροής Ποταμών

Σεπτέμβριος 2017

Ευρωπαϊκή Ένωση
Ευρωπαϊκό Ταμείο Περιφερειακής Ανάπτυξης

ΕΠ-ΥΜΕΠΕΡΑΑ

ΕΣΠΑ 2014-2020
ανάπτυξη - εργασία - αλληλεγγύη

Με τη συγχρηματοδότηση της Ελλάδας και της Ευρωπαϊκής Ένωσης

ΕΛΛΗΝΙΚΗ ΔΗΜΟΚΡΑΤΙΑ
ΥΠΟΥΡΓΕΙΟ ΠΕΡΙΒΑΛΛΟΝΤΟΣ ΚΑΙ ΕΝΕΡΓΕΙΑΣ
ΕΙΔΙΚΗ ΓΡΑΜΜΑΤΕΙΑ ΥΔΑΤΩΝ

ΕΡΓΟ: ΚΑΤΑΡΤΙΣΗ 1ης ΑΝΑΘΕΩΡΗΣΗΣ ΣΧΕΔΙΩΝ ΔΙΑΧΕΙΡΙΣΗΣ ΛΕΚΑΝΩΝ ΑΠΟΡΡΟΗΣ ΠΟΤΑΜΩΝ ΤΩΝ 14 ΥΔΑΤΙΚΩΝ ΔΙΑΜΕΡΙΣΜΑΤΩΝ ΤΗΣ ΧΩΡΑΣ, ΣΥΜΦΩΝΑ ΜΕ ΤΙΣ ΠΡΟΔΙΑΓΡΑΦΕΣ ΤΗΣ ΟΔΗΓΙΑΣ 2000/60/ΕΚ, ΚΑΤ' ΕΦΑΡΜΟΓΗ ΤΟΥ Ν. 3199/2003 ΟΠΩΣ ΤΡΟΠΟΠΟΙΗΘΗΚΕ ΚΑΙ ΙΣΧΥΕΙ ΚΑΙ ΤΟΥ ΠΔ 51/2007 / Μ.3: ΥΔΑΤΙΚΟ ΔΙΑΜΕΡΙΣΜΑ ΑΤΤΙΚΗΣ (GR06) ΚΑΙ ΑΝΑΤΟΛΙΚΗΣ ΣΤΕΡΕΑΣ ΕΛΛΑΔΑΣ (GR07)

ΚΟΙΝΟΠΡΑΞΙΑ: «1ης ΑΝΑΘΕΩΡΗΣΗΣ ΣΔΛΑΠ ΥΔΑΤΙΚΩΝ ΔΙΑΜΕΡΙΣΜΑΤΩΝ ΑΤΤΙΚΗΣ ΚΑΙ ΑΝΑΤΟΛΙΚΗΣ ΣΤΕΡΕΑΣ ΕΛΛΑΔΑΣ»

- Ε.Τ.ΜΕ – ΠΕΠΠΑΣ ΚΑΙ ΣΥΝΕΡΓΑΤΕΣ Ε.Ε.
- ΔΗΜΗΤΡΙΟΣ ΑΡΓΥΡΟΠΟΥΛΟΣ του ΣΩΚΡΑΤΗ
- ΓΑΜΜΑ - 4 Ε.Π.Ε.
- ΠΑΥΛΟΣ ΑΠΟΣΤΟΛΙΔΗΣ του ΗΛΙΑ
- ΑΛΙΚΗ ΤΣΑΡΟΥΧΗ του ΓΕΩΡΓΙΟΥ

1Η ΑΝΑΘΕΩΡΗΣΗ ΤΟΥ ΣΧΕΔΙΟΥ ΔΙΑΧΕΙΡΙΣΗΣ ΛΕΚΑΝΩΝ ΑΠΟΡΡΟΗΣ ΠΟΤΑΜΩΝ ΤΟΥ ΥΔΑΤΙΚΟΥ ΔΙΑΜΕΡΙΣΜΑΤΟΣ ΑΝΑΤΟΛΙΚΗΣ ΣΤΕΡΕΑΣ ΕΛΛΑΔΑΣ (EL07)

ΕΝΔΙΑΜΕΣΗ ΦΑΣΗ 1, ΠΑΡΑΔΟΤΕΟ Π13: ΠΡΟΣΧΕΔΙΟ ΔΙΑΧΕΙΡΙΣΗΣ ΛΕΚΑΝΩΝ ΑΠΟΡΡΟΗΣ ΠΟΤΑΜΩΝ

Ημερομηνία πρώτης Δημοσίευσης: 15/06/2017

Αναθεωρήσεις:

Έκδοση	Ημερομηνία	Παρατηρήσεις
Εκδ. 1	15/06/2017	Αρχική έκδοση
Εκδ. 2	31/07/2017	Δεύτερη έκδοση κατόπιν παρατηρήσεων της Επιτροπής Παρακολούθησης
Εκδ. 3	1/09/2017	Τρίτη έκδοση κατόπιν παρατηρήσεων της Επιτροπής Παρακολούθησης

1Η ΑΝΑΘΕΩΡΗΣΗ ΤΟΥ ΣΧΕΔΙΟΥ ΔΙΑΧΕΙΡΙΣΗΣ ΛΕΚΑΝΩΝ ΑΠΟΡΡΟΗΣ ΠΟΤΑΜΩΝ ΤΟΥ ΥΔΑΤΙΚΟΥ ΔΙΑΜΕΡΙΣΜΑΤΟΣ ΑΝΑΤΟΛΙΚΗΣ ΣΤΕΡΕΑΣ ΕΛΛΑΔΑΣ (EL 07)

ΕΝΔΙΑΜΕΣΗ ΦΑΣΗ 1

ΠΑΡΑΔΟΤΕΟ Π13: ΠΡΟΣΧΕΔΙΟ ΔΙΑΧΕΙΡΙΣΗΣ ΛΕΚΑΝΩΝ ΑΠΟΡΡΟΗΣ ΠΟΤΑΜΩΝ

ΠΕΡΙΕΧΟΜΕΝΑ

1. ΕΙΣΑΓΩΓΗ – 1Η ΑΝΑΘΕΩΡΗΣΗ ΤΟΥ ΣΧΕΔΙΟΥ ΔΙΑΧΕΙΡΙΣΗΣ ΛΕΚΑΝΩΝ ΑΠΟΡΡΟΗΣ ΠΟΤΑΜΩΝ 1
1.1 ΕΙΣΑΓΩΓΗ 1
1.2 ΘΕΣΜΙΚΟ ΠΛΑΙΣΙΟ 4
1.3 ΚΑΤΑΡΤΙΣΗ 1ΗΣ ΑΝΑΘΕΩΡΗΣΗΣ ΤΟΥ ΣΧΕΔΙΟΥ ΔΙΑΧΕΙΡΙΣΗΣ ΛΕΚΑΝΩΝ ΑΠΟΡΡΟΗΣ ΠΟΤΑΜΩΝ 8
1.3.1 Απαιτήσεις της Οδηγίας 2000/60/ΕΚ και στόχοι της 1ης Αναθεώρησης 8
1.3.2 Περιληπτική περιγραφή του Σχεδίου Διαχείρισης 12
1.3.3 Στρατηγική Μελέτη Περιβαλλοντικών Επιπτώσεων 13
1.4 ΔΙΑΔΙΚΑΣΙΑ ΔΙΑΒΟΥΛΕΥΣΗΣ 14
1.4.1 Απαιτήσεις της Οδηγίας 2000/60/ΕΚ για τη δημόσια διαβούλευση.....14
1.4.2 Συμμετέχοντες, χρονοδιάγραμμα διαβούλευσης και τρόποι συμμετοχής.....14
1.5 ΣΥΝΕΡΓΕΙΕΣ ΣΧΕΤΙΚΕΣ ΜΕ ΤΙΣ ΚΟΙΝΟΤΙΚΕΣ ΟΔΗΓΙΕΣ/ ΔΡΑΣΕΙΣ 15
1.5.1 Σχέδια Διαχείρισης Κινδύνων Πλημμύρας.....15
1.5.2 Οδηγία Πλαίσιο για τη Θαλάσσια Στρατηγική 16
1.5.3 Σχέδια Διαχείρισης κινδύνων ξηρασίας/λειψυδρίας.....17
1.5.4 Κλιματική Αλλαγή.....18
2. ΔΙΑΦΟΡΟΠΟΙΗΣΕΙΣ ΣΕ ΣΧΕΣΗ ΜΕ ΤΟ ΕΓΚΕΚΡΙΜΕΝΟ ΣΧΕΔΙΟ ΔΙΑΧΕΙΡΙΣΗΣ ΛΕΚΑΝΩΝ ΑΠΟΡΡΟΗΣ ΠΟΤΑΜΩΝ 23
2.1 ΠΡΟΟΔΟΣ ΥΛΟΠΟΙΗΣΗΣ ΤΟΥ ΠΡΟΓΡΑΜΜΑΤΟΣ ΜΕΤΡΩΝ ΤΟΥ ΕΓΚΕΚΡΙΜΕΝΟΥ ΣΧΕΔΙΟΥ ΔΙΑΧΕΙΡΙΣΗΣ 23
2.1.1 Γενικά στοιχεία για το Πρόγραμμα Μέτρων του 1ου ΣΔΛΑΠ.....23
2.1.2 Πρόοδος εφαρμογής των μέτρων.....23
2.1.3 Εμπειρία από την Εφαρμογή του Προγράμματος Μέτρων του 1ου ΣΔΛΑΠ.....26
2.2 ΚΥΡΙΕΣ ΔΙΑΦΟΡΟΠΟΙΗΣΕΙΣ ΣΕ ΣΧΕΣΗ ΜΕ ΤΟ ΕΓΚΕΚΡΙΜΕΝΟ ΣΧΕΔΙΟ ΔΙΑΧΕΙΡΙΣΗΣ 27
2.2.1 Νέες αναλυτικές μεθοδολογίες για κρίσιμα θέματα εφαρμογής της Οδηγίας 2000/60/ΕΚ 27
2.2.2 Καταγραφή των κύριων διαφοροποιήσεων 28
3. ΠΕΡΙΓΡΑΦΗ ΤΟΥ ΥΔΑΤΙΚΟΥ ΔΙΑΜΕΡΙΣΜΑΤΟΣ – ΑΡΜΟΔΙΕΣ ΑΡΧΕΣ.....35
3.1 ΛΕΚΑΝΕΣ ΑΠΟΡΡΟΗΣ ΠΟΤΑΜΩΝ 35

3.2 ΦΥΣΙΚΑ ΧΑΡΑΚΤΗΡΙΣΤΙΚΑ 36
3.3 ΑΝΘΡΩΠΟΓΕΝΗ ΧΑΡΑΚΤΗΡΙΣΤΙΚΑ 36
3.3.1 Διοικητική δομή και πληθυσμός 36
3.3.2 Χρήσεις γης 38
3.3.3 Ζήτηση και κύριες χρήσεις ύδατος 40
3.4 ΑΡΜΟΔΙΕΣ ΑΡΧΕΣ 42
3.4.1 Ταυτότητα της αρμόδιας Αρχής 42
3.4.2 Κύριες αρμοδιότητες 45
4. ΚΑΘΟΡΙΣΜΟΣ ΥΔΑΤΙΚΩΝ ΣΥΣΤΗΜΑΤΩΝ 51
4.1 ΣΥΣΤΗΜΑΤΑ ΕΠΙΦΑΝΕΙΑΚΩΝ ΥΔΑΤΩΝ - ΤΥΠΟΛΟΓΙΑ 51
4.1.1 Ποτάμια υδατικά συστήματα 53
4.1.2 Λιμναία υδατικά συστήματα 57
4.1.3 Μεταβατικά υδατικά συστήματα 58
4.1.4 Παράκτια υδατικά συστήματα 59
4.2 ΣΥΣΤΗΜΑΤΑ ΥΠΟΓΕΙΩΝ ΥΔΑΤΩΝ 61
4.3 ΙΔΙΑΙΤΕΡΩΣ ΤΡΟΠΟΠΟΙΗΜΕΝΑ ΥΔΑΤΙΚΑ ΣΥΣΤΗΜΑΤΑ (ΙΤΥΣ) ΚΑΙ ΤΕΧΝΗΤΑ ΥΔΑΤΙΚΑ ΣΥΣΤΗΜΑΤΑ (ΤΥΣ) 65
4.4 ΠΡΟΣΤΑΤΕΥΟΜΕΝΕΣ ΠΕΡΙΟΧΕΣ 69
4.4.1 Γενικά 69
4.4.2 Περιοχές που προορίζονται για άντληση νερού για ανθρώπινη κατανάλωση 69
4.4.3 Υδατικά συστήματα που έχουν χαρακτηρισθεί ως ύδατα αναψυχής 71
4.4.4 Περιοχές ευαίσθητες στην παρουσία θρεπτικών ουσιών 78
4.4.5 Περιοχές που προορίζονται για την προστασία οικοτόπων ή ειδών 82
4.4.6 Περιοχές που προορίζονται για την προστασία υδρόβιων ειδών με οικονομική σημασία 87
5. ΠΙΕΣΕΙΣ ΚΑΙ ΕΠΙΠΤΩΣΕΙΣ 89
5.1 ΣΗΜΕΙΑΚΕΣ ΠΗΓΕΣ ΡΥΠΑΝΣΗΣ 89
5.2 ΔΙΑΧΥΤΕΣ ΠΗΓΕΣ ΡΥΠΑΝΣΗΣ 110
5.3 ΥΔΡΟΜΟΡΦΟΛΟΓΙΚΕΣ ΠΙΕΣΕΙΣ 130
5.3.1 Πιέσεις σχετικές με την υδρομορφολογία 130
5.3.2 Αμμοχαλικοληψίες 131
5.4 ΑΠΟΛΗΨΕΙΣ ΥΔΑΤΟΣ 132
5.4.1 Απολήψεις από επιφανειακά υδατικά συστήματα 138
5.4.2 Απολήψεις από υπόγεια υδατικά συστήματα 141
5.5 ΛΟΙΠΕΣ ΠΙΕΣΕΙΣ 142
5.6 ΣΥΓΚΕΝΤΡΩΤΙΚΑ ΣΤΟΙΧΕΙΑ ΠΙΕΣΕΩΝ 145
5.7 ΕΚΤΙΜΗΣΗ ΤΩΝ ΕΠΙΠΤΩΣΕΩΝ 166
5.7.1 Εκτίμηση των επιπτώσεων στα επιφανειακά υδατικά συστήματα 166

5.7.2 Εκτίμηση των επιπτώσεων στα υπόγεια υδατικά συστήματα....177
6. ΚΑΤΑΣΤΑΣΗ ΤΩΝ ΥΔΑΤΙΚΩΝ ΣΥΣΤΗΜΑΤΩΝ....181
6.1 ΤΑΞΙΝΟΜΗΣΗ ΤΗΣ ΚΑΤΑΣΤΑΣΗΣ ΤΩΝ ΕΠΙΦΑΝΕΙΑΚΩΝ ΥΔΑΤΙΚΩΝ ΣΥΣΤΗΜΑΤΩΝ....181
6.1.1 Εκτίμηση της κατάστασης των ποτάμιων υδατικών συστημάτων....186
6.1.2 Εκτίμηση της κατάστασης των λιμναίων υδατικών συστημάτων....209
6.1.3 Εκτίμηση της κατάστασης των μεταβατικών υδατικών συστημάτων....212
6.1.4 Εκτίμηση της κατάστασης των παράκτιων υδατικών συστημάτων....215
6.2 ΤΑΞΙΝΟΜΗΣΗ ΤΗΣ ΚΑΤΑΣΤΑΣΗΣ ΤΩΝ ΥΠΟΓΕΙΩΝ ΥΔΑΤΙΚΩΝ ΣΥΣΤΗΜΑΤΩΝ....222
6.2.1 Εκτίμηση της κατάστασης των υπόγειων υδατικών συστημάτων....224
6.3 ΔΙΚΤΥΟ ΠΑΡΑΚΟΛΟΥΘΗΣΗΣ της ΚΑΤΑΣΤΑΣΗΣ ΤΩΝ ΥΔΑΤΩΝ....232
7. ΟΙΚΟΝΟΜΙΚΗ ΑΝΑΛΥΣΗ ΧΡΗΣΕΩΝ ΥΔΑΤΟΣ....233
7.1 ΠΡΟΣΔΙΟΡΙΣΜΟΣ ΥΠΗΡΕΣΙΩΝ ΥΔΑΤΟΣ, ΠΑΡΟΧΩΝ ΚΑΙ ΧΡΗΣΤΩΝ....233
7.1.1 Υπηρεσίες ύδατος....233
7.1.2 Πάροχοι υπηρεσιών ύδατος....233
7.1.3 Χρήσεις υπηρεσιών ύδατος....233
7.2 ΕΚΤΙΜΗΣΗ ΚΟΣΤΟΥΣ ΥΠΗΡΕΣΙΩΝ ΥΔΑΤΟΣ....236
7.1.4 Χρηματοοικονομικό κόστος....236
7.1.5 Περιβαλλοντικό κόστος....236
7.1.6 Κόστος πόρου....237
7.3 ΤΟ ΧΡΗΜΑΤΟΟΙΚΟΝΟΜΙΚΟ ΚΟΣΤΟΣ ΥΠΗΡΕΣΙΩΝ ΥΔΑΤΟΣ ΚΑΙ Η ΑΝΑΚΤΗΣΗ ΤΟΥ ΣΤΟ ΥΔΑΤΙΚΟ ΔΙΑΜΕΡΙΣΜΑ....237
7.1.7 Υπηρεσία παροχής νερού ύδρευσης και υπηρεσία αποχέτευσης και επεξεργασίας λυμάτων....237
7.1.8 Υπηρεσία παροχής νερού για αγροτική χρήση....240
7.1.9 Υπηρεσία παροχής νερού για βιομηχανική χρήση....243
7.4 ΠΕΡΙΒΑΛΛΟΝΤΙΚΟ ΚΟΣΤΟΣ ΚΑΙ ΚΟΣΤΟΣ ΠΟΡΟΥ....244
7.1.10 Εκτίμηση περιβαλλοντικού κόστους....244
7.1.11 Εκτίμηση κόστους πόρου....245
7.1.12 Ανάκτηση περιβαλλοντικού κόστους και κόστους πόρου....247
8. ΠΕΡΙΒΑΛΛΟΝΤΙΚΟΙ ΣΤΟΧΟΙ – ΕΞΑΙΡΕΣΕΙΣ....249
8.1 ΚΑΘΟΡΙΣΜΟΣ ΠΕΡΙΒΑΛΛΟΝΤΙΚΩΝ ΣΤΟΧΩΝ....249
8.1.1 Γενικά....249
8.1.2 Στόχοι για τα επιφανειακά ΥΣ....250
8.1.3 Στόχοι για τα υπόγεια ΥΣ....252
8.1.4 Στόχοι για τις προστατευόμενες περιοχές....253
8.2 ΠΑΡΑΤΑΣΗ ΠΡΟΘΕΣΜΙΑΣ (ΑΡΘΡΟ 4.4 της ΟΔΗΓΙΑΣ 2000/60/ΕΚ)....254
8.3 ΛΙΓΟΤΕΡΟ ΑΣΤΗΡΟΙ ΣΤΟΧΟΙ (ΑΡΘΡΟ 4.5 της ΟΔΗΓΙΑΣ)....255
8.4 ΠΡΟΣΩΡΙΝΗ ΥΠΟΒΑΘΜΙΣΗ (ΑΡΘΡΟ 4.6 της ΟΔΗΓΙΑΣ 2000/60/ΕΚ)....256

8.5 ΝΕΑ ΚΑΙ ΠΡΟΓΡΑΜΜΑΤΙΖΟΜΕΝΑ ΕΡΓΑ ΑΞΙΟΠΟΙΗΣΗΣ ΥΔΑΤΙΚΩΝ ΠΟΡΩΝ (ΑΡΘΡΟ 4.7 της ΟΔΗΓΙΑΣ 2000/60/ΕΚ)....257

9. ΠΡΟΓΡΑΜΜΑ ΜΕΤΡΩΝ....259

9.1 ΚΥΡΙΑ ΘΕΜΑΤΑ ΔΙΑΧΕΙΡΙΣΗΣ ΣΤΟ ΥΔΑΤΙΚΟ ΔΙΑΜΕΡΙΣΜΑ....259

9.2 ΠΡΟΓΡΑΜΜΑ ΒΑΣΙΚΩΝ ΚΑΙ ΣΥΜΠΛΗΡΩΜΑΤΙΚΩΝ ΕΡΓΩΝ....261

9.2.1 Δράσεις σε εφαρμογή Κοινοτικών Οδηγιών (Ομάδα Ι Βασικών Μέτρων)....261

9.2.2 Άλλα Βασικά Μέτρα (Ομάδα ΙΙ Βασικών Μέτρων)....265

9.2.3 Εκτίμηση δυνατότητας επίτευξης καλής κατάστασης ως το 2021 μετά την εφαρμογή του προγράμματος βασικών μέτρων....303

9.2.4 Συμπληρωματικά μέτρα....309

10. ΕΠΟΜΕΝΑ ΒΗΜΑΤΑ....321

10.1 ΔΥΣΚΟΛΙΕΣ ΠΟΥ ΠΡΟΕΚΥΨΑΝ ΚΑΤΑ ΤΗΝ ΚΑΤΑΡΤΙΣΗ ΤΗΣ 1ΗΣ ΑΝΑΘΕΩΡΗΣΗΣ ΚΑΙ ΚΕΝΑ ΔΕΔΟΜΕΝΩΝ....321

10.2 ΕΠΟΜΕΝΑ ΒΗΜΑΤΑ – ΕΦΑΡΜΟΓΗ ΤΟΥ ΣΧΕΔΙΟΥ ΔΙΑΧΕΙΡΙΣΗΣ....322

ΣΥΝΟΠΤΙΚΑ ΣΤΑΤΙΣΤΙΚΑ ΣΤΟΙΧΕΙΑ ΓΙΑ ΤΟ ΥΔ ΑΤΤΙΚΗΣ (EL06)....325

ΠΑΡΑΡΤΗΜΑΤΑ

Τίτλος	Περιγραφή	Σύνδεσμος
Π1: Αρμόδιες Αρχές	Καθορισμός και καταγραφή αρμόδιων αρχών και προσδιορισμός περιοχής άσκησης των αρμοδιοτήτων τους	http://wfdver.ypeka.gr/el/project/consultation-el07-01-1revision-responsible-party-gr/
Π2 : Θέματα Διαχείρισης	Συνοπτικά κείμενα με γενική επισκόπηση των σημαντικών θεμάτων διαχείρισης των υδατικών πόρων κάθε ΛΑΠ	http://wfdver.ypeka.gr/el/project/consultation-el07-02-1revision-management-issues-gr/
Π5 : Ανθρωπογενείς Πιέσεις	Ανάλυση ανθρωπογενών πιέσεων και των επιπτώσεών τους στα επιφανειακά και στα υπόγεια υδατικά συστήματα	http://wfdver.ypeka.gr/el/project/consultation-el07-05-1revision-human-pressure-gr/
Π6 : Τυπο-χαρακτηριστικές Συνθήκες	Χαρακτηρισμός, τυπολογία, τυπο-χαρακτηριστικές συνθήκες αναφορές και αξιολόγηση/ ταξινόμηση της κατάστασης όλων των κατηγοριών επιφανειακών υδατικών συστημάτων	http://wfdver.ypeka.gr/el/project/consultation-el07-06-1revision-typo-character-gr/
Π7 : Κατάσταση Υπόγειων ΥΣ	Χαρακτηρισμός και αξιολόγηση/ταξινόμηση της κατάστασης των υπόγειων υδατικών συστημάτων	http://wfdver.ypeka.gr/el/project/consultation-el07-07-1revision-gwb-status-gr/
Π8 : Τροποποιημένα Υδατικά Συστήματα	Οριστικός προσδιορισμός των ιδιαιτέρως τροποποιημένων και τεχνητών υδατικών συστημάτων	http://wfdver.ypeka.gr/el/project/consultation-el07-08-1revision-modified-water-bodies-gr/
Π9 : Μητρώο Προστατευόμενων Περιοχών	Επικαιροποίηση Μητρώου Προστατευόμενων Περιοχών	http://wfdver.ypeka.gr/el/project/consultation-el07-09-1revision-protected-areas-gr/
Π10 : Περιβαλλοντικοί Στόχοι	Καθορισμός των περιβαλλοντικών στόχων, συμπεριλαμβανομένων των ‘‘εξαιρέσεων’’ από την επίτευξη των στόχων και κατάλογος προγραμματισμένων και νέων έργων/δραστηριοτήτων/τροποποιήσεων	http://wfdver.ypeka.gr/el/project/consultation-el07-10-1revision-env-goals-gr/

Τίτλος	Περιγραφή	Σύνδεσμος
Π11 : Οικονομική Ανάλυση	Οικονομική ανάλυση των χρήσεων ύδατος και προσδιορισμός του υφιστάμενου βαθμού ανάκτησης κόστους για τις υπηρεσίες ύδατος (ύδρευση, άρδευση και αποχέτευση)	http://wfdver.ypeka.gr/el/project/consultation-el07-11-1revision-economic-analysis-gr/
Π12 : Προγράμματα Μέτρων	Προγράμματα Βασικών και Συμπληρωματικών Μέτρων για την προστασία και αποκατάσταση των υδατικών συστημάτων, συμπεριλαμβανομένης της ανάλυσης του κόστους τους σε σχέση με την αποδοτικότητά τους και ειδικές φόρμες Παρακολούθησης Εφαρμογής των μέτρων	http://wfdver.ypeka.gr/el/project/consultation-el07-12-1revision-measures-gr/

ΠΕΡΙΕΧΟΜΕΝΑ ΠΙΝΑΚΩΝ

Πίνακας 2-1: Αριθμός βασικών μέτρων του εγκεκριμένου (1ου) ΣΔΛΑΠ ανά είδος ενεργειών.....24
Πίνακας 2-2: Συνοπτική παρουσίαση της προόδου εφαρμογής των Βασικών Μέτρων του Προγράμματος Μέτρων του εγκεκριμένου (1ου) ΣΔΛΑΠ.....24
Πίνακας 2-3: Συνοπτική παρουσίαση της προόδου εφαρμογής των Συμπληρωματικών Μέτρων του Προγράμματος Μέτρων του 1ου ΣΔΛΑΠ.....25
Πίνακας 2-4: Διαφοροποιήσεις που εντοπίζονται σε κάθε επιμέρους αντικείμενο του Αναθεωρημένου Σχεδίου Διαχείρισης σε σχέση με το 1ο Σχέδιο Διαχείρισης 29
Πίνακας 3-1: Λεκάνες Απορροής ΥΔ Ανατολικής Στερεάς Ελλάδας 35
Πίνακας 3-2: Ετήσιες απολήψεις χρήσεων ύδατος , ανά ΛΑΠ (m^3/έτος) 40
Πίνακας 3-3: Δημοτικές Ενότητες με τη μεγαλύτερη αρδευτική κατανάλωση για το ΥΔ07 και οι κυριαρχούσες αρδευόμενες καλλιέργειες και συστήματα άρδευσης 41
Πίνακας 3-4: Επιμερισμός απόληψης σε χρήσεις, από τα επιφανειακά και υπόγεια υδατικά συστήματα (m^3/έτος) 41
Πίνακας 3-5: Ταυτότητα Εθνικής Αρμόδιας Αρχής.....43
Πίνακας 3-6: Ταυτότητα Περιφερειακών Αρμόδιων Αρχών.....44
Πίνακας 3-7: Ρόλος αρμόδιας αρχής ανά θεματικό αντικείμενο 47
Πίνακας 3-8: Λεκάνες Απορροής Ποταμών και Αρμόδια Αποκεντρωμένη Διοίκηση 48
Πίνακας 4-1: Αριθμός Επιφανειακών Υδατικών Συστημάτων στο ΥΔ Ανατολικής Στερεάς Ελλάδας (EL07) ανά ΛΑΠ 53
Πίνακας 4-2: Χαρακτηριστικά Μεσογειακού τύπου ποταμών, σύμφωνα με την Ευρωπαϊκή Απόφαση 2013/480/ΕΚ και την MED GIG.....53
Πίνακας 4-3: Ποτάμια υδατικά συστήματα και νέα τυπολογία, σύμφωνα με την Ευρωπαϊκή Απόφαση 2013/480/ΕΚ και την MED GIG, ανά ΛΑΠ (EL0718, EL0719, EL0722, EL0723, EL0724, EL0725) του ΥΔ Ανατολικής Στερεάς Ελλάδας (EL07) 54
Πίνακας 4-4: Τύποι τεχνητών λιμνών (ταμιευτήρες).....57
Πίνακας 4-5: Τύποι φυσικών λιμνών 57
Πίνακας 4-6: Λιμναία ΥΣ με νέα τυπολογία ανά ΛΑΠ του ΥΔ Ανατολικής Στερεάς Ελλάδας (EL07).....58
Πίνακας 4-7: Τύποι μεταβατικών υδατικών συστημάτων (ΕΛΚΕΘΕ/ΕΚΒΥ, 2008) 58

Πίνακας 4-8: Μεταβατικά υδατικά συστήματα ανά ΛΑΠ του ΥΔ Ανατολικής Στερεάς Ελλάδας (EL07) 59
Πίνακας 4-9: Δείκτες που επιλέγονται για τον καθορισμό των συνθηκών αναφοράς 59
Πίνακας 4-10: Παράκτια υδατικά συστήματα του ΥΔ Ανατολικής Στερεάς Ελλάδας (EL07) 60
Πίνακας 4-11: Υπόγεια Υδατικά Συστήματα του ΥΔ Ανατολικής Στερεάς Ελλάδας (EL07) 62
Πίνακας 4-12: Ποτάμια ΙΤΥΣ-ΤΥΣ με σταθμό παρακολούθησης στο ΥΔ Ανατολικής Στερεάς Ελλάδας (EL07) 65
Πίνακας 4-13: Υδρομορφολογική κατάσταση ΙΤΥΣ χωρίς σταθμό παρακολούθησης στο Ανατολικής Στερεάς Ελλάδας (EL07) 66
Πίνακας 4-14: Εποπτική εικόνα του αριθμού και της κάλυψης των ιδιαιτέρως τροποποιημένων υδατικών συστημάτων στο ΥΔ Ανατολικής Στερεάς Ελλάδας (EL07) 66
Πίνακας 4-15: Ιδιαιτέρως Τροποποιημένα Ποτάμια ΥΣ στο ΥΔ Ανατολικής Στερεάς Ελλάδας (EL07) 67
Πίνακας 4-16: Τεχνητά Ποτάμια ΥΣ στο ΥΔ Ανατολικής Στερεάς Ελλάδας (EL07) 67
Πίνακας 4-17: ΥΥΣ του ΥΔ Ανατολικής Στερεάς Ελλάδας (EL07) ενταγμένα στο Μητρώο προστατευόμενων περιοχών 70
Πίνακας 4-18: Επιφανειακά ΥΣ του ΥΔ Ανατολικής Στερεάς Ελλάδας (EL07) ενταγμένα στο Μητρώο Προστατευόμενων Περιοχών) 70
Πίνακας 4-19: Ύδατα Αναψυχής και σχετικά παράκτια ΥΣ στο ΥΔ Ανατολικής Στερεάς Ελλάδας (EL07) 72
Πίνακας 4-20: Ευπρόσβλητες Ζώνες και Υδατικά Συστήματα που υφίστανται ή ενδέχεται να υποστούν νιτρορρύπανση στο ΥΔ Ανατολικής Στερεάς Ελλάδας (EL07) 79
Πίνακας 4-21: Ευαίσθητες Περιοχές στο ΥΔ Ανατολικής Στερεάς Ελλάδας (EL07) 81
Πίνακας 4-22: Πίνακας Μικρών Νησιωτικών Υγροτόπων στο ΥΔ Ανατολικής Στερεάς Ελλάδας (EL07) 84
Πίνακας 4-23: Προτεινόμενες προστατευόμενες περιοχές υδρόβιων ειδών με οικονομική σημασία 87
Πίνακας 5-1: Συνολικά ετήσια φορτία BOD, N και P που παράγονται από σημειακές πηγές ρύπανσης στη ΛΑΠ Σπερχειού (EL0718) 92
Πίνακας 5-2: Συνολικά ετήσια φορτία BOD, N και P που παράγονται από σημειακές πηγές ρύπανσης στη ΛΑΠ Εύβοιας (EL0719) 95
Πίνακας 5-3: Συνολικά ετήσια φορτία BOD, N και P που παράγονται από σημειακές πηγές ρύπανσης στη ΛΑΠ ΒΑ Παραλίας Καλλιδρόμου (EL0722) 97
Πίνακας 5-4: Συνολικά ετήσια φορτία BOD, N και P που παράγονται από σημειακές πηγές ρύπανσης στη ΛΑΠ Βοιωτικού Κηφισού (EL0723) 100
Πίνακας 5-5: Συνολικά ετήσια φορτία BOD, N και P που παράγονται από σημειακές πηγές ρύπανσης στη ΛΑΠ Άμφισσας (EL0724) 103
Πίνακας 5-6: Συνολικά ετήσια φορτία BOD, N και P που παράγονται από σημειακές πηγές ρύπανσης στη ΛΑΠ Ασωπού (EL0725) 105

Πίνακας 5-7: Συνολικά ετήσια φορτία BOD, N και P που παράγονται από σημειακές πηγές ρύπανσης στη ΛΑΠ Σποράδων (EL0735) 108
Πίνακας 5-8: Συνολικά ετήσια επιφανειακά φορτία BOD, N και P που παράγονται από διάχυτες πηγές στη ΛΑΠ Σπερχειού (EL0718) 112
Πίνακας 5-9: Συνολικά ετήσια επιφανειακά φορτία BOD, N και P που παράγονται από διάχυτες πηγές στη ΛΑΠ Εύβοιας (EL0719) 115
Πίνακας 5-10: Συνολικά ετήσια επιφανειακά φορτία BOD, N και P που παράγονται από διάχυτες πηγές στη ΛΑΠ ΒΑ Παραλία Καλλίδρομου (EL0722) 117
Πίνακας 5-11: Συνολικά ετήσια επιφανειακά φορτία BOD, N και P που παράγονται από διάχυτες πηγές στη ΛΑΠ Βοιωτικού Κηφισού (EL0723) 120
Πίνακας 5-12: Συνολικά ετήσια επιφανειακά φορτία BOD, N και P που παράγονται από διάχυτες πηγές στη ΛΑΠ Αμφισσας (EL0724) 122
Πίνακας 5-13: Συνολικά ετήσια επιφανειακά φορτία BOD, N και P που παράγονται από διάχυτες πηγές στη ΛΑΠ Ασωπού (EL0725) 125
Πίνακας 5-14: Συνολικά ετήσια επιφανειακά φορτία BOD, N και P που παράγονται από διάχυτες πηγές στη ΛΑΠ Σποράδων (EL0735) 127
Πίνακας 5-15: Έργα με υδρομορφολογικές αλλοιώσεις σε επιφανειακά υδατικά συστήματα προσδιορισμένα ως ΙΤΥΣ (αρχικά) ή ΤΥΣ στη ΛΑΠ Σπερχειού (EL0718) 130
Πίνακας 5-16: Έργα με υδρομορφολογικές αλλοιώσεις σε επιφανειακά υδατικά συστήματα προσδιορισμένα ως ΙΤΥΣ (αρχικά) ή ΤΥΣ στη ΛΑΠ ΒΑ Παραλίας Καλλιδρόμου(EL0722) 130
Πίνακας 5-17: Έργα με υδρομορφολογικές αλλοιώσεις σε επιφανειακά υδατικά συστήματα προσδιορισμένα ως ΙΤΥΣ (αρχικά) ή ΤΥΣ στη ΛΑΠ Βοιωτικού Κηφισού (EL0723) 131
Πίνακας 5-18: Έργα με υδρομορφολογικές αλλοιώσεις σε επιφανειακά υδατικά συστήματα προσδιορισμένα ως ΙΤΥΣ (αρχικά) ή ΤΥΣ στη ΛΑΠ Άμφισσας (EL0724) 131
Πίνακας 5-19: Στοιχεία αμμοληψιών στο ΥΔ Ανατολικής Στερεάς Ελλάδας 132
Πίνακας 5-20: Ετήσιες απολήψεις νερού της ΛΑΠ Σπερχειού (EL0718) 133
Πίνακας 5-21: Ετήσιες απολήψεις νερού της ΛΑΠ Εύβοιας (EL0719) 134
Πίνακας 5-22: Ετήσιες απολήψεις νερού της ΛΑΠ ΒΑ Παραλίας Καλλίδρομου (EL0722) 135
Πίνακας 5-23: Ετήσιες απολήψεις νερού της ΛΑΠ Βοιωτικού Κηφισού (EL0723) 136
Πίνακας 5-24: Ετήσιες απολήψεις νερού της ΛΑΠ Άμφισσας (EL0724) 136
Πίνακας 5-25: Ετήσιες απολήψεις νερού της ΛΑΠ Άσωπού (EL0725) 137
Πίνακας 5-26: Ετήσιες απολήψεις νερού της ΛΑΠ Σποράδων (EL0735) 138
Πίνακας 5-27: Ετήσιες απολήψεις νερού από τα επιφανειακά ΥΣ της ΛΑΠ Σπερχειού (EL0718) ... 139
Πίνακας 5-28: Ετήσιες απολήψεις νερού από τα επιφανειακά ΥΣ της ΛΑΠ Εύβοιας (EL0719) 139
Πίνακας 5-29: Ετήσιες απολήψεις νερού από τα επιφανειακά ΥΣ της ΛΑΠ Β. Κηφισού (EL0723) .. 140
Πίνακας 5-30: Ετήσιες απολήψεις νερού από τα επιφανειακά ΥΣ της ΛΑΠ Άμφισσας (EL0724) ... 140
Πίνακας 5-31: Ετήσιες απολήψεις νερού από τα επιφανειακά ΥΣ της ΛΑΠ Σποράδων (EL0735) ... 140
Πίνακας 5-32: Ετήσια τροφοδοσία και απολήψεις από τα υπόγεια υδατικά συστήματα του ΥΔ Ανατολικής Στερεάς Ελλάδας (EL07) 141

Πίνακας 5-33: Πλήθος ανά ΛΑΠ εξορυκτικών δραστηριοτήτων για το EL 07 143
Πίνακας 5-34: Υφιστάμενη μονάδα αφαλάτωσης του Υδατικού Διαμερίσματος Ανατολικής Στερεάς Ελλάδας (EL07) 143
Πίνακας 5-35: Υφιστάμενοι Λιμένες και Μαρίνες του Υδατικού Διαμερίσματος Ανατολικής Στερεάς Ελλάδας (EL07) 144
Πίνακας 5-36: Συνολικά ετήσια επιφανειακά φορτία BOD, N και P που παράγονται από όλες τις πηγές ρύπανσης στην ΛΑΠ Σπερχειού (EL0718) 145
Πίνακας 5-37: Συνολική ετήσια διάλυση φορτίων BOD, N και P που παράγονται από όλες τις πηγές ρύπανσης σε κάθε ΥΣ της ΛΑΠ Σπερχειού (EL0718) 146
Πίνακας 5-38: Συνολικά ετήσια επιφανειακά φορτία BOD, N και P που παράγονται από όλες τις πηγές ρύπανσης στην ΛΑΠ Εύβοιας (EL0719) 148
Πίνακας 5-39: Συνολική ετήσια διάλυση φορτίων BOD, N και P που παράγονται από όλες τις πηγές ρύπανσης σε κάθε ΥΣ της ΛΑΠ Εύβοιας (EL0719) 149
Πίνακας 5-40: Συνολικά ετήσια επιφανειακά φορτία BOD, N και P που παράγονται από όλες τις πηγές ρύπανσης στην ΛΑΠ ΒΑ Παραλίας Καλλίδρομου (EL0722) 152
Πίνακας 5-41: Συνολική ετήσια διάλυση φορτίων BOD, N και P που παράγονται από όλες τις πηγές ρύπανσης σε κάθε ΥΣ της ΛΑΠ ΒΑ Παραλίας Καλλίδρομου (EL0722) 153
Πίνακας 5-42: Συνολικά ετήσια επιφανειακά φορτία BOD, N και P που παράγονται από όλες τις πηγές ρύπανσης στην ΛΑΠ Βοιωτικού Κηφισού (EL0723) 155
Πίνακας 5-43: Συνολική ετήσια διάλυση φορτίων BOD, N και P που παράγονται από όλες τις πηγές ρύπανσης σε κάθε ΥΣ της ΛΑΠ Βοιωτικού Κηφισού (EL0723) 156
Πίνακας 5-44: Συνολικά ετήσια επιφανειακά φορτία BOD, N και P που παράγονται από όλες τις πηγές ρύπανσης στην ΛΑΠ Αμφισσας (EL0724) 159
Πίνακας 5-45: Συνολική ετήσια διάλυση φορτίων BOD, N και P που παράγονται από όλες τις πηγές ρύπανσης σε κάθε ΥΣ της ΛΑΠ Αμφισσας (EL0724) 160
Πίνακας 5-46: Συνολικά ετήσια επιφανειακά φορτία BOD, N και P που παράγονται από όλες τις πηγές ρύπανσης στην ΛΑΠ Ασωπού (EL0725) 162
Πίνακας 5-47: Συνολική ετήσια διάλυση φορτίων BOD, N και P που παράγονται από όλες τις πηγές ρύπανσης σε κάθε ΥΣ της ΛΑΠ Ασωπού (EL0725) 163
Πίνακας 5-48: Συνολικά ετήσια επιφανειακά φορτία BOD, N και P που παράγονται από όλες τις πηγές ρύπανσης στην ΛΑΠ Σποράδων (EL0735) 165
Πίνακας 5-49: Εκτίμηση κινδύνου μη επίτευξης στόχων επιφανειακών υδατικών συστημάτων της ΛΑΠ Σπερχειού (EL0718) 167
Πίνακας 5-50: Εκτίμηση κινδύνου μη επίτευξης στόχων επιφανειακών υδατικών συστημάτων της ΛΑΠ Εύβοιας (EL0719) 170
Πίνακας 5-51: Εκτίμηση κινδύνου μη επίτευξης στόχων επιφανειακών υδατικών συστημάτων της ΛΑΠ ΒΑ Παραλίας Καλλιδρόμου (EL0722) 172
Πίνακας 5-52: Εκτίμηση κινδύνου μη επίτευξης στόχων επιφανειακών υδατικών συστημάτων της ΛΑΠ Βοιωτικού Κηφισού (EL0723) 173
Πίνακας 5-53: Εκτίμηση κινδύνου μη επίτευξης στόχων επιφανειακών υδατικών συστημάτων της ΛΑΠ Άμφισσας (EL0724) 175

Πίνακας 5-54: Εκτίμηση κινδύνου μη επίτευξης στόχων επιφανειακών υδατικών συστημάτων της ΛΑΠ Ασωπού (EL0725) 176
Πίνακας 5-55: Εκτίμηση κινδύνου μη επίτευξης στόχων επιφανειακών υδατικών συστημάτων της ΛΑΠ Σποράδων (EL0735) 177
Πίνακας 5-56: Πίνακας ποιοτικής και ποσοτικής κατάστασης υπόγειων υδατικών συστημάτων ΥΔ Ανατολικής Στερεάς Ελλάδας (EL07) 178
Πίνακας 6-1: Ποιοτικά στοιχεία και συστήματα ταξινόμησης της οικολογικής κατάστασης των επιφανειακών υδατικών συστημάτων 184
Πίνακας 6-2: Εκτίμηση της κατάστασης των ποτάμιων Υδατικών Συστημάτων του ΥΔ Ανατολικής Στερεάς Ελλάδας (EL07) 187
Πίνακας 6-3: Διαφορές στην κατάσταση των ποτάμιων υδατικών συστημάτων μεταξύ του εγκεκριμένου (πρώτου) και του αναθεωρημένου ΣΔΛΑΠ στο 191
Πίνακας 6-4: Εκτίμηση της κατάστασης των λιμναίων ΥΣ του ΥΔ Ανατολικής Στερεάς Ελλάδας (EL07) 210
Πίνακας 6-5: Διαφορές στην κατάσταση των λιμναίων υδατικών συστημάτων μεταξύ του εγκεκριμένου (πρώτου) και του αναθεωρημένου ΣΔΛΑΠ στο 210
Πίνακας 6-6: Ταξινόμηση κατάστασης του μεταβατικού ΥΣ του ΥΔ Ανατολικής Στερεάς Ελλάδας (EL07) 213
Πίνακας 6-8: Εκτίμηση της κατάστασης των παράκτιων Υδατικών Συστημάτων του ΥΔ Ανατολικής Στερεάς Ελλάδας (EL07) 216
Πίνακας 6-9: Διαφορές στην κατάσταση των παράκτιων υδατικών συστημάτων μεταξύ του εγκεκριμένου (πρώτου) και του αναθεωρημένου ΣΔΛΑΠ στο ΥΔ 217
Πίνακας 6-10: Ποιοτικά Πρότυπα Υπογείων Υδάτων 222
Πίνακας 6-11: Ανώτερες Αποδεκτές Τιμές Ρύπων Υπογείων Υδάτων 223
Πίνακας 6-12: Ποιοτική και Ποσοτική κατάσταση ΥΥΣ του ΥΔ Ανατολικής Στερεάς Ελλάδας (EL07) 225
Πίνακας 6-13: Μεταβολή στην κατάσταση των ΥΥΣ του ΥΔ Ανατολικής Στερεάς Ελλάδας (EL07) μεταξύ Εγκεκριμένου Σχεδίου Διαχείρισης και 1ης Αναθεώρησης 231
Πίνακας 7-1: Υπηρεσίες ύδατος, πάροχοι, χρήσεις και κύριοι χρήστες των υπηρεσιών ύδατος.. 235
Πίνακας 7-2: Πάροχοι υπηρεσιών ύδρευσης / αποχέτευσης στις ΛΑΠ του ΥΔ EL07 237
Πίνακας 7-3: Ανάκτηση χρηματοοικονομικού κόστους ύδρευσης στις ΛΑΠ του ΥΔ EL07 239
Πίνακας 7-4: Πάροχοι νερού για αγροτική χρήση στις ΛΑΠ του ΥΔ EL07 241
Πίνακας 7-5: Ανάκτηση χρηματοοικονομικού κόστους παροχής νερού για αγροτική χρήση ανά ΛΑΠ (όπου υπάρχουν στοιχεία) 243
Πίνακας 7-6: Περιβαλλοντικό κόστος ανά ΛΑΠ του ΥΔ EL07 244
Πίνακας 7-7: Κατανομή περιβαλλοντικού κόστους ανά χρήση ύδατος στις ΛΑΠ του ΥΔ EL07..... 244
Πίνακας 7-8: Κατανομή κόστους πόρου ανά χρήση ύδατος στη ΛΑΠ EL0626 (ΥΔ EL06) 245
Πίνακας 7-7: Κατανομή κόστους πόρου ανά χρήση ύδατος στις ΛΑΠ του ΥΔ EL07 246
Πίνακας 8-1: Στόχοι οικολογικής κατάστασης και δυναμικού επιφανειακών ΥΣ ως το 2021 252
Πίνακας 8-2: Στόχοι κατάστασης ΥΥΣ ως το 2021 252

Πίνακας 8-3: Εξαιρέσεις ΥΣ ως το 2021 255
Πίνακας 9-1: Δράσεις σε εφαρμογή Ενωσιακών Οδηγιών 262
Πίνακας 9-2: Πίνακας Βασικών μέτρων (Ομάδα ΙΙ) 266
Πίνακας 9-4: Υδατικά συστήματα του ΥΔ 07, για τα οποία κρίνεται απαραίτητη η λήψη συμπληρωματικών μέτρων 303
Πίνακας 9-3: Πίνακας Συμπληρωματικών μέτρων 310

ΠΕΡΙΕΧΟΜΕΝΑ ΣΧΗΜΑΤΩΝ

Σχήμα 3-1: Κατανομή των χρήσεων γης στο Υδατικό Διαμέρισμα Ανατολικής Στερεάς Ελλάδας 39
Σχήμα 3-2: Κατανομή κατανάλωσης νερού στο Υδατικό Διαμέρισμα Ανατολικής Στερεάς Ελλάδας 40
Σχήμα 3-3: Σχηματική απεικόνιση των αρμόδιων αρχών σε εθνικό, περιφερειακό και τοπικό επίπεδο 46
Σχήμα 5-1: Συνολικά ετήσια φορτία BOD, N και P που παράγονται στη Λεκάνη Απορροής Σπερχειού (EL0718) από σημειακές πηγές ρύπανσης 93
Σχήμα 5-2: Συνολικά ετήσια φορτία BOD, N και P που παράγονται στη Λεκάνη Απορροής Εύβοιας (EL0719) από σημειακές πηγές ρύπανσης 95
Σχήμα 5-3: Συνολικά ετήσια φορτία BOD, N και P που παράγονται στη Λεκάνη Απορροής ΒΑ Παραλίας Καλλιδρόμου (EL0722) από σημειακές πηγές ρύπανσης 98
Σχήμα 5-4: Συνολικά ετήσια φορτία BOD, N και P που παράγονται στη Λεκάνη Απορροής Βοιωτικού Κηφισού (EL0723) από σημειακές πηγές ρύπανσης 101
Σχήμα 5-5: Συνολικά ετήσια φορτία BOD, N και P που παράγονται στη Λεκάνη Απορροής Άμφισσας (EL0724) από σημειακές πηγές ρύπανσης 103
Σχήμα 5-6: Συνολικά ετήσια φορτία BOD, N και P που παράγονται στη Λεκάνη Απορροής Ασωπού (EL0725) από σημειακές πηγές ρύπανσης 106
Σχήμα 5-7: Συνολικά ετήσια φορτία BOD, N και P που παράγονται στη Λεκάνη Απορροής Σποράδων (EL0735) από σημειακές πηγές ρύπανσης 108
Σχήμα 5-8: Κατανομή τελικής ετήσιας επιφανειακής επιβάρυνσης BOD, N και P από διάχυτες πιέσεις στη ΛΑΠ Σπερχειού (EL0718) 113
Σχήμα 5-9: Κατανομή τελικής ετήσιας επιφανειακής επιβάρυνσης BOD, N και P από διάχυτες πιέσεις στη ΛΑΠ Εύβοιας (EL0719) 115
Σχήμα 5-10: Κατανομή τελικής ετήσιας επιφανειακής επιβάρυνσης BOD, N και P από διάχυτες πιέσεις στη ΛΑΠ ΒΑ Παραλία Καλλίδρομου (EL0722) 118
Σχήμα 5-11: Κατανομή τελικής ετήσιας επιφανειακής επιβάρυνσης BOD, N και P από διάχυτες πιέσεις στη ΛΑΠ Βοιωτικού Κηφισού (EL0723) 120
Σχήμα 5-12: Κατανομή τελικής ετήσιας επιφανειακής επιβάρυνσης BOD, N και P από διάχυτες πιέσεις στη ΛΑΠ Αμφισσας (EL0724) 123

Σχήμα 5-13: Κατανομή τελικής ετήσιας επιφανειακής επιβάρυνσης BOD, N και P από διάχυτες πιέσεις στη ΛΑΠ Ασωπού (EL0725) 125
Σχήμα 5-14: Κατανομή τελικής ετήσιας επιφανειακής επιβάρυνσης BOD, N και P από διάχυτες πιέσεις στη ΛΑΠ Σποράδων (EL0735) 128
Σχήμα 5-15: Απολήψεις ύδατος στο Υδατικό Διαμέρισμα Αν. Στερεάς Ελλάδας ανά κατηγορία χρήσης 133
Σχήμα 5.16: Απολήψεις ύδατος στη ΛΑΠ Σπερχειού ανά κατηγορία χρήσης 134
Σχήμα 5-17: Απολήψεις ύδατος στη ΛΑΠ Εύβοιας ανά κατηγορία χρήσης 135
Σχήμα 5-18: Απολήψεις ύδατος στη ΛΑΠ ΒΑ Παραλίας Καλλίδρομου ανά κατηγορία χρήσης ... 135
Σχήμα 5-19: Απολήψεις ύδατος στη ΛΑΠ Βοιωτικού Κηφισού ανά κατηγορία χρήσης 136
Σχήμα 5-20: Απολήψεις ύδατος στη ΛΑΠ Άμφισσας ανά κατηγορία χρήσης 137
Σχήμα 5-21: Απολήψεις ύδατος στη ΛΑΠ Ασωπού ανά κατηγορία χρήσης 137
Σχήμα 5-22: Απολήψεις ύδατος στη ΛΑΠ Σποράδων ανά κατηγορία χρήσης 138
Σχήμα 5-23: Κατανομή τελικής ετήσιας επιφανειακής επιβάρυνσης BOD, N και P από το σύνολο των πηγών ρύπανσης στη ΛΑΠ Σπερχειού (EL0718) 145
Σχήμα 5-24: Κατανομή τελικής ετήσιας επιφανειακής επιβάρυνσης BOD, N και P από το σύνολο των πηγών ρύπανσης στη ΛΑΠ Εύβοιας (EL0719) 149
Σχήμα 5-25: Κατανομή τελικής ετήσιας επιφανειακής επιβάρυνσης BOD, N και P από το σύνολο των πηγών ρύπανσης στη ΛΑΠ ΒΑ Παραλίας Καλλίδρομου (EL0722) 152
Σχήμα 5-26: Κατανομή τελικής ετήσιας επιφανειακής επιβάρυνσης BOD, N και P από το σύνολο των πηγών ρύπανσης στη ΛΑΠ Βοιωτικού Κηφισού (EL0723) 156
Σχήμα 5-27: Κατανομή τελικής ετήσιας επιφανειακής επιβάρυνσης BOD, N και P από το σύνολο των πηγών ρύπανσης στη ΛΑΠ Αμφισσας (EL0724) 160
Σχήμα 5-28: Κατανομή τελικής ετήσιας επιφανειακής επιβάρυνσης BOD, N και P από το σύνολο των πηγών ρύπανσης στη ΛΑΠ Ασωπού (EL0725) 163
Σχήμα 5-29: Κατανομή τελικής ετήσιας επιφανειακής επιβάρυνσης BOD, N και P από το σύνολο των πηγών ρύπανσης στη ΛΑΠ Σποράδων (EL0735) 166
Σχήμα 5-30: Εκτίμηση κινδύνου μη επίτευξης στόχων επιφανειακών υδατικών συστημάτων στις Λεκάνες Απορροής Ποταμών του ΥΔ Ανατολικής Στερεάς Ελλάδας (EL07) 167
Σχήμα 5-31: Εκτίμηση κινδύνου μη επίτευξης στόχων επιφανειακών υδατικών συστημάτων στις Λεκάνες Απορροής Ποταμών της ΛΑΠ Σπερχειού (EL0718) 169
Σχήμα 5-32: Εκτίμηση κινδύνου μη επίτευξης στόχων επιφανειακών υδατικών συστημάτων στις Λεκάνες Απορροής Ποταμών της ΛΑΠ Εύβοιας (EL0719) 172
Σχήμα 5-33: Εκτίμηση κινδύνου μη επίτευξης στόχων επιφανειακών υδατικών συστημάτων στις Λεκάνες Απορροής Ποταμών της ΛΑΠ ΒΑ Παραλίας Καλλιδρόμου (EL0722) ... 173
Σχήμα 5-34: Εκτίμηση κινδύνου μη επίτευξης στόχων επιφανειακών υδατικών συστημάτων στις Λεκάνες Απορροής Ποταμών της ΛΑΠ Βοιωτικού Κηφισού (EL0723) 174
Σχήμα 5-35: Εκτίμηση κινδύνου μη επίτευξης στόχων επιφανειακών υδατικών συστημάτων στις Λεκάνες Απορροής Ποταμών της ΛΑΠ Άμφισσας (EL0724) 175

Σχήμα 5-36: Εκτίμηση κινδύνου μη επίτευξης στόχων επιφανειακών υδατικών συστημάτων στις Λεκάνες Απορροής Ποταμών της ΛΑΠ Ασωπού (EL0725) 176

Σχήμα 5-37: Εκτίμηση κινδύνου μη επίτευξης στόχων επιφανειακών υδατικών συστημάτων στις Λεκάνες Απορροής Ποταμών της ΛΑΠ Σποράδων (EL0735) 177

Σχήμα 6-1: Κατηγορίες ποιοτικών στοιχείων που χρησιμοποιούνται για την αξιολόγηση της κατάστασης των επιφανειακών υδατικών συστημάτων 181

Σχήμα 6-2: Λογικό διάγραμμα ταξινόμησης της κατάστασης φυσικού υδατικού συστήματος και χρωματικός κώδικας για κάθε κλάση ποιότητας σύμφωνα με την Οδηγία 2000/60/ΕΚ..... 182

Σχήμα 6-3: Λόγος οικολογικής απόκλισης (EQR) 182

Σχήμα 6-4: Κατηγορίες αξιολόγησης της χημικής κατάστασης επιφανειακών υδατικών συστημάτων 185

Σχήμα 6-5: Διάγραμμα αξιολόγησης της συνολικής κατάστασης των επιφανειακών υδατικών συστημάτων 185

Σχήμα 7.1: Ανάκτηση χρηματοοικονομικού κόστους ύδρευσης από παρόχους υπηρεσιών ύδρευσης / αποχέτευσης (ΔΕΥΑ και Δήμοι) ανά ΛΑΠ του ΥΔ EL07..... 240

Σχήμα 7.2: Ανάκτηση χρηματοοικονομικού κόστους παροχής νερού για αγροτική χρήση στις ΛΑΠ του ΥΔ EL07..... 243

ΠΕΡΙΕΧΟΜΕΝΑ ΧΑΡΤΩΝ

Χάρτης 1: Τα Υδατικά Διαμερίσματα (ΥΔ) της Ελλάδας 11

Χάρτης 2: Επισκόπηση ΥΔ Ανατολικής Στερεάς Ελλάδας - Μορφολογία..... 36

Χάρτης 3: Διοικητική Διαίρεση ΥΔ07 σε επίπεδο Περιφερειών 38

Χάρτης 4: Χρήσεις γης στο Υδατικό Διαμέρισμα Ανατολικής Στερεάς Ελλάδας 39

Χάρτης 5: Διοικητική Διαίρεση Υδατικού Διαμερίσματος Ανατολικής Στερεάς Ελλάδας σε επίπεδο Περιφερειών..... 49

Χάρτης 6: Επιφανειακά Υδατικά Συστήματα ΥΔ Ανατολικής Στερεάς Ελλάδας (EL07), βάσει της νέας τυπολογίας στο πλαίσιο της 1ης Αναθεώρησης 61

Χάρτης 7: Υπόγεια Υδατικά Συστήματα του ΥΔ Ανατολικής Στερεάς Ελλάδας (EL07)..... 64

Χάρτης 8: Ιδιαιτέρως Τροποποιημένα και Τεχνητά Υδατικά Συστήματα στο ΥΔ Ανατολικής Στερεάς Ελλάδας (EL07)..... 68

Χάρτης 9: Θεσμοθετημένες Ευπρόσβλητες Ζώνες στο ΥΔ Ανατολικής Στερεάς Ελλάδας (EL07) 81

Χάρτης 10: Ευαίσθητες περιοχές στο ΥΔ Ανατολικής Στερεάς (EL07)..... 82

Χάρτης 11: Περιοχές προστασίας οικοτόπων ή ειδών που περιλαμβάνονται στο ΜΠΠ στο ΥΔ Ανατολικής Στερεάς Ελλάδας (EL07)..... 84

Χάρτης 12: Μικροί Νησιωτικοί Υγρότοποι που περιλαμβάνονται στο ΜΠΠ στο ΥΔ Ανατολικής Στερεάς Ελλάδας (EL07)..... 86

Χάρτης 13: Συνολικά ετήσια φορτία BOD, N και P που παράγονται στις Λεκάνες Απορροής του ΥΔ Ανατολικής Στερεάς Ελλάδας EL07 από σημειακές πηγές ρύπανσης 90

Χάρτης 14: Σημειακές πιέσεις στο Υδατικό Διαμέρισμα EL07 92

Χάρτης 15: Τελική ετήσια επιφανειακή ποσότητα ρύπων BOD, N και P (τόνοι/έτος) στις υπολεκάνες των επιφανειακών ΥΣ από σημειακές πηγές ρύπανσης για τη ΛΑΠ Σπερχειού (EL0718) 93

Χάρτης 16: Τελική ετήσια επιφανειακή ποσότητα ρύπων BOD, N και P (τόνοι/έτος) στις υπολεκάνες των επιφανειακών ΥΣ από σημειακές πηγές ρύπανσης για τη ΛΑΠ Εύβοιας (EL0719) 96

Χάρτης 17: Τελική ετήσια επιφανειακή ποσότητα ρύπων BOD, N και P (τόνοι/έτος) στις υπολεκάνες των επιφανειακών ΥΣ από σημειακές πηγές ρύπανσης για τη ΛΑΠ ΒΑ Παραλία Καλλίδρομου (EL0722) 99

Χάρτης 18: Τελική ετήσια επιφανειακή ποσότητα ρύπων BOD, N και P (τόνοι/έτος) στις υπολεκάνες των επιφανειακών ΥΣ από σημειακές πηγές ρύπανσης για τη ΛΑΠ Βοιωτικού Κηφισού (EL0723) 101

Χάρτης 19: Τελική ετήσια επιφανειακή ποσότητα ρύπων BOD, N και P (τόνοι/έτος) στις υπολεκάνες των επιφανειακών ΥΣ από σημειακές πηγές ρύπανσης για τη ΛΑΠ Άμφισσας (EL0724) 104

Χάρτης 20: Τελική ετήσια επιφανειακή ποσότητα ρύπων BOD, N και P (τόνοι/έτος) στις υπολεκάνες των επιφανειακών ΥΣ από σημειακές πηγές ρύπανσης για τη ΛΑΠ Ασωπού (EL0725) 106

Χάρτης 21: Τελική ετήσια επιφανειακή ποσότητα ρύπων BOD, N και P (τόνοι/έτος) στις υπολεκάνες των επιφανειακών ΥΣ από σημειακές πηγές ρύπανσης για τη ΛΑΠ Σποράδων (EL0735) 109

Χάρτης 22: Συνολικά ετήσια επιφανειακά φορτία BOD, N και P που παράγονται στις Λεκάνες Απορροής του ΥΔ Ανατολικής Στερεάς Ελλάδας EL07 από διάχυτες πηγές ρύπανσης 111

Χάρτης 23: Τελική ετήσια επιφανειακή ποσότητα ρύπων BOD, N και P (τόνοι/έτος) στις υπολεκάνες των επιφανειακών ΥΣ από διάχυτες πηγές ρύπανσης για τη ΛΑΠ Σπερχειού (EL0718) 113

Χάρτης 24: Τελική ετήσια επιφανειακή ποσότητα ρύπων BOD, N και P (τόνοι/έτος) στις υπολεκάνες των επιφανειακών ΥΣ από διάχυτες πηγές ρύπανσης για τη ΛΑΠ Εύβοιας (EL0719) 116

Χάρτης 25: Τελική ετήσια επιφανειακή ποσότητα ρύπων BOD, N και P (τόνοι/έτος) στις υπολεκάνες των επιφανειακών ΥΣ από διάχυτες πηγές ρύπανσης για τη ΛΑΠ ΒΑ Παραλία Καλλίδρομου (EL0722) 118

Χάρτης 26: Τελική ετήσια επιφανειακή ποσότητα ρύπων BOD, N και P (τόνοι/έτος) στις υπολεκάνες των επιφανειακών ΥΣ από διάχυτες πηγές ρύπανσης για τη ΛΑΠ Βοιωτικού Κηφισού (EL0723) 121

Χάρτης 27: Τελική ετήσια επιφανειακή ποσότητα ρύπων BOD, N και P (τόνοι/έτος) στις υπολεκάνες των επιφανειακών ΥΣ από διάχυτες πηγές ρύπανσης για τη ΛΑΠ Αμφισσας (EL0724) 123

Χάρτης 28: Τελική ετήσια επιφανειακή ποσότητα ρύπων BOD, N και P (τόνοι/έτος) στις υπολεκάνες των επιφανειακών ΥΣ από διάχυτες πηγές ρύπανσης για τη ΛΑΠ Ασωπού (EL0725) 126

Χάρτης 29: Τελική ετήσια επιφανειακή ποσότητα ρύπων BOD, N και P (τόνοι/έτος) στις υπολεκάνες των επιφανειακών ΥΣ από διάχυτες πηγές ρύπανσης για τη ΛΑΠ Σποράδων (EL0735) 128
Χάρτης 30: Ετήσια διάλυση BOD από το σύνολο των πηγών ρύπανσης για τη ΛΑΠ Σπερχειού (EL0718) 147
Χάρτης 31: Ετήσια διάλυση N από το σύνολο των πηγών ρύπανσης για τη ΛΑΠ Σπερχειού (EL0718) 147
Χάρτης 32: Ετήσια διάλυση P από το σύνολο των πηγών ρύπανσης για τη ΛΑΠ Σπερχειού (EL0718) 148
Χάρτης 33: Ετήσια διάλυση BOD από το σύνολο των πηγών ρύπανσης για τη ΛΑΠ Εύβοιας (EL0719) 150
Χάρτης 34: Ετήσια διάλυση N από το σύνολο των πηγών ρύπανσης για τη ΛΑΠ Εύβοιας (EL0719) 151
Χάρτης 35: Ετήσια διάλυση P από το σύνολο των πηγών ρύπανσης για τη ΛΑΠ Εύβοιας (EL0719) 151
Χάρτης 36: Ετήσια διάλυση BOD από το σύνολο των πηγών ρύπανσης για τη ΛΑΠ ΒΑ Παραλίας Καλλίδρομου (EL0722) 153
Χάρτης 37: Ετήσια διάλυση N από το σύνολο των πηγών ρύπανσης για τη ΛΑΠ ΒΑ Παραλίας Καλλίδρομου (EL0722) 154
Χάρτης 38: Ετήσια διάλυση P από το σύνολο των πηγών ρύπανσης για τη ΛΑΠ ΒΑ Παραλίας Καλλίδρομου (EL0722) 155
Χάρτης 39: Ετήσια διάλυση BOD από το σύνολο των πηγών ρύπανσης για τη ΛΑΠ Βοιωτικού Κηφισού (EL0723) 157
Χάρτης 40: Ετήσια διάλυση N από το σύνολο των πηγών ρύπανσης για τη ΛΑΠ Βοιωτικού Κηφισού (EL0723) 158
Χάρτης 41: Ετήσια διάλυση P από το σύνολο των πηγών ρύπανσης για τη ΛΑΠ Βοιωτικού Κηφισού (EL0723) 159
Χάρτης 42: Ετήσια διάλυση BOD από το σύνολο των πηγών ρύπανσης για τη ΛΑΠ Αμφισσας (EL0724) 161
Χάρτης 43: Ετήσια διάλυση N από το σύνολο των πηγών ρύπανσης για τη ΛΑΠ Αμφισσας (EL0724) 161
Χάρτης 44: Ετήσια διάλυση P από το σύνολο των πηγών ρύπανσης για τη ΛΑΠ Αμφισσας (EL0724) 162
Χάρτης 45: Ετήσια διάλυση BOD από το σύνολο των πηγών ρύπανσης για τη ΛΑΠ Ασωπού (EL0725) 164
Χάρτης 46: Ετήσια διάλυση N από το σύνολο των πηγών ρύπανσης για τη ΛΑΠ Ασωπού (EL0725) 164
Χάρτης 47: Ετήσια διάλυση P από το σύνολο των πηγών ρύπανσης για τη ΛΑΠ Ασωπού (EL0725) 165
Χάρτης 48: Ταξινόμηση οικολογικής κατάστασης ποτάμιων Υδατικών Συστημάτων ΥΔ Ανατολικής Στερεάς Ελλάδας (EL07) 207

Χάρτης 49: Ταξινόμηση χημικής κατάστασης ποτάμιων Υδατικών Συστημάτων ΥΔ Ανατολικής Στερεάς Ελλάδας (EL07) 208
Χάρτης 50: Ταξινόμηση συνολικής κατάστασης ποτάμιων Υδατικών Συστημάτων ΥΔ Ανατολικής Στερεάς Ελλάδας (EL07) 208
Χάρτης 51: Ταξινόμηση οικολογικής κατάστασης λιμναίωνΥδατικών Συστημάτων ΥΔ Ανατολικής Στερεάς Ελλάδας (EL07) 211
Χάρτης 52: Ταξινόμηση χημικής κατάστασης λιμναίων Υδατικών Συστημάτων ΥΔ Ανατολικής Στερεάς Ελλάδας (EL07) 211
Χάρτης 53: Ταξινόμηση συνολικής κατάστασης λιμναίων Υδατικών Συστημάτων ΥΔ Ανατολικής Στερεάς Ελλάδας (EL07) 212
Χάρτης 54: Ταξινόμηση οικολογικής κατάστασης μεταβατικών Υδατικών Συστημάτων ΥΔ Ανατολικής Στερεάς Ελλάδας (EL07) 214
Χάρτης 55: Ταξινόμηση χημικής κατάστασης μεταβατικών Υδατικών Συστημάτων ΥΔ Ανατολικής Στερεάς Ελλάδας (EL07) 214
Χάρτης 56: Ταξινόμηση συνολικής κατάστασης μεταβατικών Υδατικών Συστημάτων ΥΔ Ανατολικής Στερεάς 215
Χάρτης 57: Ταξινόμηση οικολογικής κατάστασης παράκτιων Υδατικών Συστημάτων ΥΔ Ανατολικής Στερεάς Ελλάδας (EL07) 221
Χάρτης 58: Ταξινόμηση χημικής κατάστασης παράκτιων Υδατικών Συστημάτων ΥΔ Ανατολικής Στερεάς Ελλάδας (EL07) 221
Χάρτης 59: Ταξινόμηση συνολικής κατάστασης παράκτιων Υδατικών Συστημάτων ΥΔ Ανατολικής Στερεάς Ελλάδας (EL07) 222
Χάρτης 60: Χάρτης Ποιοτικής (χημικής) κατάστασης ΥΥΣ του ΥΔ Ανατολικής Στερεάς Ελλάδας (EL07) 230
Χάρτης 61: Χάρτης Ποσοτικής κατάστασης ΥΥΣ του ΥΔ Ανατολικής Στερεάς Ελλάδας (EL07) 230

ΣΥΝΤΟΜΕΥΣΕΙΣ

AR	Σε κίνδυνο (At Risk)
BQEs	Στοιχεία Βιολογικής Ποιότητας
EQR	Ecological Quality Ratio (λόγος οικολογικής απόκλισης)
MED GIG	Μεσογειακή Ομάδα Διαβαθμονόμησης
NR	Οχι σε κίνδυνο (Not at Risk)
PAR	Πιθανόν σε κίνδυνο (Probably At Risk)
PNR	Πιθανόν όχι σε κίνδυνο (Probably Not at Risk)
SCI	Site of Community Importance
SPA	Special Protection Area
WFD	Water Framework Directive
WG ECOSTAT	Ομάδα Εργασίας για την Οικολογική Κατάσταση
WISE	Water Information System of Europe
ΑΑΤ	Ανώτερες Αποδεκτές Τιμές
ΑΠΕ	Ανανεώσιμες Πηγές Ενέργειας
ΓΟΕΒ	Γενικός Οργανισμός Εγγείων Βελτιώσεων
ΔΕΥΑ	Δημοτικές Επιχειρήσεις Ύδρευσης Αποχέτευσης
ΕΕ	Ευρωπαϊκή Ένωση
ΕΓΥ	Ειδική Γραμματεία Υδάτων
ΕΕΛ	Εγκατάσταση Επεξεργασίας Λυμάτων
ΕΖΔ	Ειδική Ζώνη Διατήρησης
ΕΚ	Ευρωπαϊκή Κοινότητα
ΕΚΒΥ	Ελληνικό Κέντρο Βιοτόπων Υγροτόπων
ΕΛΚΕΘΕ	Ελληνικό Κέντρο Θαλάσσιων Ερευνών
ΕΛΣΤΑΤ	Ελληνική Στατιστική Αρχή
ΕΜΕΚΑ	Επιτροπή Μελέτης των Επιπτώσεων της Κλιματικής Αλλαγής
ΕΜΣ	Ετήσια Μέση Συγκέντρωση
ΕΟΚ	Ευρωπαϊκή Οικονομική Κοινότητα
ΕΣΠΑ	Εθνικό Στρατηγικό Πλαίσιο Αναφοράς
ΕΣΠΚΑ	Εθνική Στρατηγική για την Προσαρμογή στη Κλιματική Αλλαγή
ΕΥΔΑΠ ΑΕ	Εταιρεία Ύδρευσης & Αποχέτευσης Πρωτευούσης
ΕΥΣ	Επιφανειακό Υδατικό Σύστημα
ΖΕΠ	Ζώνη Ειδικής Προστασίας
ΙΤΥΣ	Ιδιαιτέρως Τροποποιημένο Υδατικό Σύστημα
ΚΚ	Καθοδηγητικό Κείμενο

ΚΥΑ	Κοινή Υπουργική Απόφαση
ΛΑΠ	Λεκάνη Απορροής Ποταμού
ΜΟΔ	Μέγιστο Οικολογικό Δυναμικό
ΜΠΠ	Μητρώο Προστατευόμενων Περιοχών
Ν.	Νόμος
ΟΠΥ	Οδηγία Πλαίσιο για τα Ύδατα (2000/60/ΕΚ)
ΟΤΑ	Οργανισμός Τοπικής Αυτοδιοίκησης
ΠΑΑ	Πρόγραμμα Αγροτικής Ανάπτυξης
ΠΔ	Προεδρικό Διάταγμα
ΠΕ	Περιφερειακή Ενότητα
ΠΕΠ	Περιφερειακά Επιχειρησιακά Προγράμματα
ΠΝΚ	Περιοχές Νερών Κολύμβησης
ΠΟΑΥ	Περιοχή Οργανωμένης Ανάπτυξης Υδατοκαλλιεργειών
ΠΠΠ	Πρότυπα Ποιότητας Περιβάλλοντος
ΣΔΚΠ	Σχέδιο Διαχείρισης Κινδύνων Πλημμύρας
ΣΔΛΑΠ/ΣΔ	Σχέδιο Διαχείρισης Λεκανών Απορροής Ποταμού
ΣΜΠΕ	Στρατηγική Μελέτη Περιβαλλοντικών Επιπτώσεων
ΣΠΕ	Στρατηγική Περιβαλλοντική Εκτίμηση
ΤΚΣ	Τόπος Κοινοτικής Σημασίας
ΤΛ	Τεχνητή Λίμνη
ΤΟΕΒ	Τοπικός Οργανισμός Εγγείων Βελτιώσεων
ΤτΕ	Τράπεζα της Ελλάδος
ΤΥΣ	Τεχνητό Υδατικό Σύστημα
ΥΑ	Υπουργική Απόφαση
ΥΔ	Υδατικό Διαμέρισμα
ΥΜΕΠΕΡΑΑ	Υποδομές Μεταφορών, Περιβάλλον & Αειφόρος Ανάπτυξη
ΥΠΑΑΤ	Υπουργείο Αγροτικής Ανάπτυξης & Τροφίμων
ΥΠΕΝ	Υπουργείο Περιβάλλοντος & Ενέργειας
ΥΠΕΞ	Υπουργείο Εξωτερικών
ΥΥΣ	Υπόγειο Υδατικό Σύστημα
ΥΣ	Υδατικό Σύστημα
ΦΕΚ	Φύλλο Εφημερίδας της Κυβερνήσεως
ΧΑΔΑ	Χώρος Ανεξέλεγκτης Διάθεσης Απορριμμάτων
ΧΥΤΑ	Χώρος Υγειονομικής Ταφής Απορριμμάτων

1. ΕΙΣΑΓΩΓΗ – 1Η ΑΝΑΘΕΩΡΗΣΗ ΤΟΥ ΣΧΕΔΙΟΥ ΔΙΑΧΕΙΡΙΣΗΣ ΛΕΚΑΝΩΝ ΑΠΟΡΡΟΗΣ ΠΟΤΑΜΩΝ

1.1 ΕΙΣΑΓΩΓΗ

Η Ευρωπαϊκή Ένωση διαθέτει από τις αρχές του 2000 μια νέα πολιτική για τη διαχείριση των υδατικών πόρων. Βασικό εργαλείο προώθησης της νέας πολιτικής είναι η Οδηγία Πλαίσιο 2000/60/ΕΚ για τα νερά.

Η εναρμόνιση της ελληνικής νομοθεσίας με την Οδηγία Πλαίσιο 2000/60/ΕΚ έγινε με το Ν. 3199/2003 (ΦΕΚ Α' 280) και το Π.Δ. 51/2007 (ΦΕΚ Α΄ 54). Με τις διατάξεις αυτές ενσωματώνονται στην εθνική νομοθεσία οι βασικές έννοιες της Οδηγίας για τους υδατικούς πόρους και ταυτόχρονα συγκροτείται η νέα διοικητική δομή και καθορίζονται οι αρμοδιότητες των επιμέρους φορέων, τόσο σε εθνικό όσο και σε περιφερειακό επίπεδο.

Προτεραιότητα και αναγκαίο βήμα για την εφαρμογή της Οδηγίας στη χώρα μας αποτέλεσε η κατάρτιση των Σχεδίων Διαχείρισης Λεκανών Απορροής Ποταμών των 14 Υδατικών Διαμερισμάτων (ΥΔ) της χώρας, όπως αυτά έχουν καθορισθεί με την υπ'αριθμ. οικ. 706/2010 Απόφαση της Εθνικής Επιτροπής Υδάτων (ΦΕΚ 1383/Β΄/02-09-2010 και ΦΕΚ 1572/Β΄/28-09-2010 διόρθωσης του Παραρτήματος ΙΙ) και όπως αυτή τροποποιήθηκε με την υπ'αριθμ. οικ. 1300/2014 Απόφαση της Εθνικής Επιτροπής Υδάτων (ΦΕΚ 3665/Β΄/31-12-2014). Τα Σχέδια Διαχείρισης Λεκανών Απορροής Ποταμών συντάσσονται με ευθύνη των αρμόδιων αρχών της κάθε Περιοχής Λεκάνης Απορροής Ποταμού (που αντιστοιχεί στον όρο Υδατικό Διαμέρισμα του Άρθρου 3 του Π.Δ. 51/2007). Με βάση τα σχετικά αιτήματα των Γενικών Γραμματέων των Αποκεντρωμένων Διοικήσεων της Χώρας μεταξύ των οποίων και αυτές των Αττικής και Ανατολικής Στερεάς Ελλάδας, η Ειδική Γραμματεία Υδάτων του Υπουργείου Περιβάλλοντος και Ενέργειας (ΥΠΕΝ) ανέλαβε την εκπόνηση των Σχεδίων Διαχείρισης Λεκανών Απορροής Ποταμών των Υδατικών Διαμερισμάτων Αττικής (ΥΔ 06) και Ανατολικής Στερεάς Ελλάδας (ΥΔ 07). Σύμφωνα με το Άρθρο 5 του Ν. 4117/2013 (ΦΕΚ Α΄ 29), με τον οποίο τροποποιήθηκε ο Ν. 3199/2003 και το Π.Δ. 51/2007, προβλέπεται ότι στην περίπτωση αυτή το «… το Σχέδιο Διαχείρισης Λεκάνης Απορροής Ποταμού εγκρίνεται από την Εθνική Επιτροπή Υδάτων μετά από εισήγηση της Ειδικής Γραμματείας Υδάτων του Υπουργείου Περιβάλλοντος, Ενέργειας και Κλιματικής Αλλαγής…».

Τα Σχέδια Διαχείρισης αναθεωρούνται και ενημερώνονται ανά εξαετία. Τα πρώτα Σχέδια Διαχείρισης, που έχουν εγκριθεί, αφορούν στο 1ο Κύκλο Διαχείρισης (2009-2015) και ισχύουν μέχρι την αναθεώρησή τους. Τα Σχέδια Διαχείρισης που θα καταρτισθούν με την 1η Αναθεώρηση των Σχεδίων Διαχείρισης των Λεκανών Απορροής Ποταμών των 14 Υδατικών Διαμερισμάτων της χώρας, σύμφωνα με τις προδιαγραφές της Οδηγίας 2000/60/ΕΚ, αφορούν στον 2ο Κύκλο Διαχείρισης (2016-2021).

Το Νοέμβριο του 2015, προκηρύχθηκε από την Ειδική Γραμματεία Υδάτων (Ε.Γ.Υ.) του Υπουργείου Περιβάλλοντος και Ενέργειας (ΥΠΕΝ) , ανοικτός διεθνής διαγωνισμός για την ανάθεση της μελέτης «Κατάρτιση 1ης Αναθεώρησης Σχεδίων Διαχείρισης Λεκανών Απορροής Ποταμών των Υδατικών Διαμερισμάτων Αττικής και Ανατολικής Στερεάς Ελλάδας, σύμφωνα με τις προδιαγραφές της Οδηγίας 2000/60/ΕΚ, κατ' εφαρμογή του Ν. 3199/2003 όπως τροποποιήθηκε και ισχύει και του Π.Δ. 51/2007».

Σε συνέχεια του διαγωνισμού, με την από 23.12.2016 Σύμβαση, ανατέθηκε από την Ειδική Γραμματεία Υδάτων η εκπόνηση της ως άνω μελέτης στην Κ/ΞΙΑ των γραφείων μελετών/Μελετητών:

«ΕΤΜΕ: ΠΕΠΠΑΣ ΚΑΙ ΣΥΝΕΡΓΑΤΕΣ Ε.Ε»

«ΔΗΜΗΤΡΙΟΣ ΑΡΓΥΡΟΠΟΥΛΟΣ του ΣΩΚΡΑΤΗ»

«ΓΑΜΜΑ - 4 Ε.Π.Ε. ΣΥΜΒΟΥΛΟΙ ΓΕΩΛΟΓΟΙ ΜΗΧΑΝΙΚΟΙ» δ.τ. ΓΑΜΜΑ- 4 Ε.Π.Ε

«ΠΑΥΛΟΣ ΑΠΟΣΤΟΛΙΔΗΣ του ΗΛΙΑ»

«ΑΛΙΚΗ ΤΣΑΡΟΥΧΗ του ΓΕΩΡΓΙΟΥ»

με Εκπρόσωπο και Συντονιστή της Σύμπραξης τον Πολιτικό Μηχανικό Ιωάννη Πέππα και Αναπληρωτή Εκπρόσωπο τον Πολιτικό Μηχανικό Δημήτριο Αργυρόπουλο.

Σε όλες τις φάσεις του έργου (προδιαγραφές και διενέργεια διαγωνισμού, επίβλεψη εκπόνησης και υλοποίηση της διαβούλευσης) το συντονισμό και τη γενική επίβλεψη είχαν οι προϊσταμένες της Ε.Γ.Υ.:

- Γκίνη Μαρία, ΠΕ Μηχανικών (Αγρονόμων Τοπογράφων Μηχανικών) με Α΄βαθμό, Προϊσταμένη της Διεύθυνσης Προστασίας και Διαχείρισης Υδάτινου Περιβάλλοντος και
- Νίκα Κωνσταντίνα, ΠΕ Γεωτεχνικών (Γεωπόνων) με Α΄ βαθμό, Προϊσταμένη του Τμήματος Επιφανειακών και Υπογείων Υδάτων της Διεύθυνσης Προστασίας και Διαχείρισης Υδάτινου Περιβάλλοντος.

Μέλη της επιτροπής επίβλεψης της μελέτης αποτέλεσαν τα στελέχη της Ε.Γ.Υ. :

Τακτικά Μέλη

- Νίκα Κωνσταντίνα (Συντονίστρια), ΠΕ Γεωτεχνικών (Γεωπόνων) με Α΄ βαθμό
- Πλιάκας Θεόδωρος, ΠΕ Περιβάλλοντος (Φυσικών) με Α΄ βαθμό,
- Τασόγλου Σπύρος, ΠΕ Γεωτεχνικών (Γεωλόγων) με Α΄ βαθμό,
- Μητσιάνη Χριστίνα, ΠΕ Περιβάλλοντος (Μηχανικών Περιβάλλοντος) με Α΄ βαθμό,
- Κουράκος Γεώργιος, ΠΕ Μηχανικών (Αγρονόμων και Τοπογράφων Μηχανικών) με Β΄ βαθμό.

Αναπληρωματικά Μέλη

- Αλεξάκη Ευφροσύνη, ΠΕ Περιβάλλοντος (Χημικών) με Β΄ βαθμό,
- Παναγιωτοπούλου Γεωργία, ΠΕ Περιβάλλοντος (Περιβαλλοντολόγων) με Α΄ βαθμό,
- Τσάτσιου Κωνσταντίνα, ΠΕ Μηχανικών, (Χημικών Μηχανικών) με Β΄ βαθμό,
- Θεοφιλόπουλος Γεώργιος, ΠΕ Γεωτεχνικών, (Βιολόγων) με Α΄ βαθμό,
- Νικολάρου Χρυσούλα, ΠΕ Γεωτεχνικών, (Γεωπόνων) με Α΄ βαθμό.

Επίσης με την υπ. αριθ. πρωτ. οικ. 650/13.10.2016 απόφαση του Ειδικού Γραμματέα Υδάτων συγκροτείται Υποστηρικτική Ομάδα της 1ης Αναθεώρησης των εγκεκριμένων Σχεδίων Διαχείρισης Λεκανών Απορροής Ποταμών των Υδατικών Διαμερισμάτων της Χώρας υπό το συντονισμό της Ειδικής Γραμματείας Υδάτων με σκοπό:

- τη γόνιμη ανταλλαγή απόψεων που θα οδηγήσει στη βέλτιστη αναθεώρηση του περιεχομένου των Σχεδίων Διαχείρισης Λεκανών Απορροής Ποταμών της χώρας,
- την κατάρτιση ενός Προγράμματος Μέτρων με συγκεκριμένες, μετρήσιμες, εφικτές, ρεαλιστικές και χρονικά προσδιορισμένες δράσεις, με στόχο την επίτευξη των περιβαλλοντικών στόχων των Σχεδίων Διαχείρισης,
- τη συνδιαμόρφωση κατευθυντήριων οδηγιών για την κατάρτιση της 1ης Αναθεώρησης των Σχεδίων Διαχείρισης,
- τον έλεγχο των παραδοτέων από τις επιμέρους Φάσεις των μελετών για την κατάρτιση της 1ης Αναθεώρησης των Σχεδίων Διαχείρισης, την αξιολόγηση-ενσωμάτωση των παρατηρήσεων της διαβούλευσης στα Σχέδια Διαχείρισης.

Η Ομάδα Υποστήριξης απαρτίζεται από εκπροσώπους των Αποκεντρωμένων Διοικήσεων της Χώρας.

Ειδικότερα, για το Υδατικό Διαμέρισμα Ανατολικής Στερεάς Ελλάδας (EL07) οι υποστηρικτικές ομάδες αφορούν στις Δ/νσεις Υδάτων Ανατολικής Στερεάς Ελλάδας, Αττικής και Θεσσαλίας και αποτελούνται από τους κάτωθι εκπροσώπους:

Διεύθυνση Υδάτων Ανατολικής Στερεάς Ελλάδας, με Προϊστάμενο Δ/νσης τον Σιάφη Κωνσταντίνο:

1. Σιάφης Κωνσταντίνος
2. Λάππας Κωνσταντίνος
3. Ιωαννίδου Θεοδώρα

Διεύθυνση Υδάτων Αττικής, με Προϊσταμένη Δ/νσης την Κόκλα Θεοδώρα

1. Χειλάς – Διαμαντόπουλος Νικόλαος και
2. Χριστόπουλος Γεώργιος

Διεύθυνση Υδάτων Θεσσαλίας , με Προϊστάμενο Δ/νσης τον Σουλιώτη Γρηγόριο:

1. Σουλιώτης Γρηγόριος
2. Γεωργίου Θεοδώρα
3. Ταταρίδου Αγγελική

Για τη σύνταξη της μελέτης συνεργάζεται η ακόλουθη ομάδα επιστημόνων:

ΟΝΟΜΑΤΕΠΩΝΥΜΟ	ΕΙΔΙΚΟΤΗΤΑ
Ιωάννης Πέππας	Πολ. Μηχ. Υδραυλικού Πανεπιστημίου Ρώμης/ Εκπρόσωπος και Συντονιστής
Αντώνιος Πέππας	Πολ. Μηχ. ΕΜΠ, MSc/DIC Υδρολογίας
Ροδάνθη Λημναίου	Πολ. Μηχ. ΕΜΠ/ Υδραυλικός
Μαρία Μπέσκου	Πολ. Μηχ. ΕΜΠ/ Υδραυλικός
Δημητρης Τσακαλομάτης	Πολ. Μηχ. ΕΜΠ/ Υδραυλικός
Τζανέτος Σμυρνής	Αγρονόμος Τοπογράφος Μηχανικός ΕΜΠ, MSc W.R.E.M.
Γεώργιος Λαζαρόπουλος	Πολ. Μηχ. ΕΜΠ/ Υδραυλικός
Αναστασία Κακαβά	Πολ. Μηχ. ΕΜΠ, MSc Υδατικών Πόρων ΕΜΠ
Χρήστος Μακρόπουλος	Αναπληρωτής Καθηγητής Σχολής Πολ. Μηχ. ΕΜΠ, Πολ. Μηχ. ΕΜΠ, MSc, PhD/DIC, Ειδικός Σύμβουλος Υδραυλικής Μελέτης
Ανδρέας Ευστρατιάδης	Πολ. Μηχ. ΕΜΠ, PhD
Γεωργία Κανδηλιώτη	Φυσικός Ωκεανογράφος, MSc Υδατικών Πόρων ΕΜΠ
Παναγιώτης Αυγερόπουλος	Γεωλόγος MSc, Αναπληρωτής Εκπροσώπου
Γεράσιμος Γιαννάτος	Γεωλόγος PhD
Ειρήνη Παπαδοπούλου	Γεωλόγος
Δημήτριος Αργυρόπουλος	Πολιτικός Μηχανικός ΑΠΘ, Υγιεινολόγος MSc
Δημήτριος Μπέντος	Υγιεινολόγος Τ.Ε, MSc
Λάζαρος Ντοανίδης	Μηχανικός Περιβάλλοντος ΔΠΘ, MSc
Κρυσταλία Ευαγγελάτου	Περιβαλλοντολόγος Παν.Αιγαίου, MSc
Ιωάννα Ελευθερίου	Περιβαλλοντολόγος Παν.Αιγαίου, MSc
Μυρτώ Αργυροπούλου-Παπά	Χημικός Μηχανικός ΕΜΠ, MSc/DIC
Δάφνη Χριστοφίδου	Γεωπόνος ΓΠΑ
Αντώνιος Σακαλής	Περιβαλλοντολόγος Παν.Αιγαίου, MSc
Παύλος Αποστολίδης	Γεωπόνος ΑΠΘ
Χρήστος Τσαντήλας	Γεωπόνος ΓΠΑ, PhD
Χρήστος Στεφάνου	Γεωπόνος ΓΠΑ, MSc
Γεώργιος Παπανικολάου	Γεωπόνος PhD
Αλίκη Τσαρούχη	Πολιτικός Μηχανικός ΕΜΠ, Οικονομολόγος MBA,ΟΠΑ
Φοίβη Κουντούρη	Οικονομολόγος PhD

1.2 ΘΕΣΜΙΚΟ ΠΛΑΙΣΙΟ

Η Οδηγία 2000/60/ΕΚ, γνωστή ως Οδηγία Πλαίσιο για τους Υδατικούς Πόρους (ΟΠΥ) που τέθηκε σε ισχύ στις 22 Δεκεμβρίου 2000, θέσπισε, για πρώτη φορά, πλαίσιο για την προστασία των επιφανειακών, υπογείων και παράκτιων/μεταβατικών υδάτων συνολικά σε επίπεδο Λεκάνης Απορροής Ποταμού (ΛΑΠ).

Η Οδηγία 2000/60/ΕΚ αποτελεί μια συνολική και καινοτόμο προσπάθεια προστασίας και διαχείρισης των υδατικών πόρων και συνιστά το πιο βασικό θεσμικό εργαλείο που εισάγεται στον τομέα των υδάτων, σε επίπεδο Ευρωπαϊκής Ένωσης (ΕΕ). Συνδυάζει ποιοτικούς, οικολογικούς και ποσοτικούς στόχους για την προστασία των εσωτερικών επιφανειακών (ποταμών και λιμνών), των μεταβατικών, των παράκτιων και των υπόγειων υδάτων και θέτει ως κεντρική ιδέα την ολοκληρωμένη διαχείρισή τους στη γεωγραφική κλίμακα των Λεκανών Απορροής Ποταμών. Επιπλέον, επαναπροσδιορίζει την έννοια της Λεκάνης Απορροής Ποταμού, η οποία περιλαμβάνει επίσης τα δέλτα, τις εκβολές ποταμών και τα παράκτια οικοσυστήματα.

Παράλληλα, αντιμετωπίζονται συνολικά όλες οι χρήσεις και υπηρεσίες ύδατος, συνυπολογίζοντας την αξία του νερού για το περιβάλλον, την υγεία, την ανθρώπινη κατανάλωση και την κατανάλωση σε παραγωγικούς τομείς. Η Οδηγία ενισχύει και διασφαλίζει τη συμμετοχή του κοινού με τη δημιουργία συστηματικών και ουσιαστικών διαδικασιών διαβούλευσης. Παράλληλα, προωθεί την αειφόρο και ολοκληρωμένη διαχείριση των διασυνοριακών λεκανών απορροής ποταμών. Στο ίδιο πλαίσιο, η Οδηγία 2000/60/ΕΚ δημιουργεί και εισάγει νέες προσεγγίσεις στην αντιμετώπιση κινδύνων από τις πλημμύρες και την ξηρασία.

Το θεσμικό πλαίσιο της Ελλάδας έχει εναρμονισθεί με την Οδηγία 2000/60/ΕΚ, με τις ακόλουθες νομοθετικές διατάξεις:

1. Το **Ν. 3199/09.12.2003** (ΦΕΚ Α΄ 280/9.12.2003) για την «προστασία και διαχείριση των υδάτων - εναρμόνιση με την Οδηγία 2000/60/ΕΚ του Ευρωπαϊκού Κοινοβουλίου και του Συμβουλίου της 23ης Οκτωβρίου 2000», όπως τροποποιήθηκε και ισχύει. Σημειώνεται η τροποποίησή του με το **Ν. 4117/04.02.2013** (ΦΕΚ Α΄ 29/5.2.2013) «Κύρωση της από 31 Οκτωβρίου 2012 Πράξης Νομοθετικού Περιεχομένου «Τροποποίηση της παρ. 16 του άρθρου 49 του Ν. 4030/2011 «Νέος τρόπος έκδοσης αδειών δόμησης, ελέγχου κατασκευών και λοιπές διατάξεις (Α΄ 249)» και λοιπές διατάξεις του Υπουργείου Περιβάλλοντος, Ενέργειας και Κλιματικής Αλλαγής», με τον οποίο αντικαθίσταται η παράγραφος 2 του άρθρου 7 του Ν. 3199/2003 και καθορίζεται ότι «Ύστερα από αίτημα του Γενικού Γραμματέα της Αποκεντρωμένης Διοίκησης είναι δυνατόν το Σχέδιο Διαχείρισης να καταρτίζεται, να αναθεωρείται ή να ενημερώνεται από την Ειδική Γραμματεία Υδάτων του Υπουργείου Περιβάλλοντος, Ενέργειας και Κλιματικής Αλλαγής. Στην περίπτωση αυτή το Σχέδιο Διαχείρισης εγκρίνεται από την Εθνική Επιτροπή Υδάτων μετά από εισήγηση της Ειδικής Γραμματείας Υδάτων». Επίσης, σημειώνεται η πρόσφατη τροποποίησή του με το **Ν. 4315/24.12.2014** (ΦΕΚ Α΄ 269/29.12.2014) «Πράξεις εισφοράς σε γη και σε χρήμα Ρυμοτομικές απαλλοτριώσεις και άλλες διατάξεις».

2. Το **ΠΔ 51/08.03.2007** (ΦΕΚ Α΄ 54/8.3.2007) «Καθορισμός μέτρων και διαδικασιών για την ολοκληρωμένη προστασία και διαχείριση των υδάτων σε συμμόρφωση με τις διατάξεις της Οδηγίας 2000/60/ΕΚ «για τη θέσπιση πλαισίου κοινοτικής δράσης στον τομέα της πολιτικής των υδάτων» του Ευρωπαϊκού Κοινοβουλίου και του Συμβουλίου της 23ης Οκτωβρίου 2000», κατ' εξουσιοδότηση των διατάξεων του Άρθρου 15, παράγραφος 1 του Ν. 3199/2003 όπως τροποποιήθηκε και ισχύει. Σημειώνεται ότι οι τροποποιήσεις του ΠΔ 51/2007 έγιναν με τρεις (3) Κοινές Υπουργικές Αποφάσεις το 2010, 2011, 2013 [ΚΥΑ υπ'αριθμ. 51354/2641/Ε103/10 (ΦΕΚ 1909 Β/8-12-2010) περι τροποποίησης του παραρτήματος ΙΧ του ΠΔ 51/2007, ΚΥΑ υπ'αριθμ. 48416/2037/Ε.103/2011 (ΦΕΚ 2516/Β/2011) περί τροποποίησης του άρθρ. 12 του ΠΔ 51/2007, ΚΥΑ υπ'αριθμ.. οικ.178960/16 (ΦΕΚ 1635 Β/09-06-2016) περί τροποποίησης του Παραρτήματος ΙΙΙ του ΠΔ 51/2007] και με το Ν.4117/2013(ΦΕΚ Α' 29) «Κύρωση της από 31 Οκτωβρίου 2012 Πράξης Νομοθετικού Περιεχομένου «Τροποποίηση της παρ. 16 του άρθρου 49 του Ν. 4030/2011 «Νέος τρόπος έκδοσης αδειών δόμησης, ελέγχου κατασκευών και λοιπές διατάξεις (Α΄ 249)» περί τροποποίησης του άρθρ. 8 του ΠΔ 51/2007.

Κατ' εξουσιοδότηση των διατάξεων του Ν. 3199/2003, έχουν εκδοθεί οι παρακάτω Αποφάσεις:

1. Η **ΚΥΑ 47630/16.11.2005** (ΦΕΚ Β' 1688) «Διάρθρωση της Διεύθυνσης Υδάτων της Περιφέρειας», με την οποία συγκροτήθηκαν οι Διευθύνσεις Υδάτων των 13 Περιφερειών της χώρας, όπως αυτή ισχύει μετά το Ν. 3852/2010 (ΦΕΚ Α΄ 87) «Νέα Αρχιτεκτονική της Αυτοδιοίκησης και της Αποκεντρωμένης Διοίκησης – Πρόγραμμα Καλλικράτης» και τα κατ' εξουσιοδότηση αυτού Προεδρικά Διατάγματα περί Οργανισμών των Αποκεντρωμένων Διοικήσεων της χώρας.

2. Η **ΚΥΑ 49139/24.11.2005** (ΦΕΚ Β' 1695), «Οργάνωση της Κεντρικής Υπηρεσίας Υδάτων του Υπουργείου Περιβάλλοντος, Χωροταξίας και Δημοσίων Έργων», όπως αυτή αντικαταστάθηκε με την **ΚΥΑ 322/21.03.2013** (ΦΕΚ Β΄679) «Οργάνωση της Ειδικής Γραμματείας Υδάτων του Υπουργείου Περιβάλλοντος, Ενέργειας και Κλιματικής Αλλαγής».

3. Η **ΥΑ με αριθ. 26798/22.06.2005** (ΦΕΚ Β' 895) «Τρόπος λειτουργίας του Εθνικού Συμβουλίου Υδάτων».

4. Η **ΥΑ με αριθ. 34685/06.12.2005** (ΦΕΚ Β' 1736) «Συγκρότηση Εθνικού Συμβουλίου Υδάτων», όπως τροποποιήθηκε και ισχύει.

5. Η **Απόφαση υπ' αριθμ. οικ. 706/16.07.2010** της Εθνικής Επιτροπής Υδάτων (ΦΕΚ Β' 1383/2010) «Καθορισμός των Λεκανών Απορροής Ποταμών της χώρας και ορισμού των αρμόδιων Περιφερειών για τη διαχείριση και προστασία τους», σε εφαρμογή του Άρθρου 3 του Π.Δ. 51/2007, όπως διορθώθηκε με το ΦΕΚ 1572/Β΄/2010 και τροποποιήθηκε με την υπ'αριθμ. οικ. 1300/24.12.2014 Απόφαση της Εθνικής Επιτροπής Υδάτων (ΦΕΚ Β' 3365/2014) και όπως αυτή ισχύει μετά την έγκριση των Πρώτων Σχεδίων Διαχείρισης Λεκανών Απορροής Ποταμών των 14 Υδατικών Διαμερισμάτων της χώρας.

6. Η **ΚΥΑ 140384/19.08.2011** (ΦΕΚ Β' 2017) «Ορισμός Εθνικού Δικτύου Παρακολούθησης της ποιότητας και της ποσότητας των υδάτων με καθορισμό των θέσεων (σταθμών) μετρήσεων και των φορέων που υποχρεούνται στη λειτουργία τους, κατά το άρθρο 4, παράγραφος 4 του Ν.3199/2003».

7. Η **ΚΥΑ 146896/27.10.2014** (ΦΕΚ Β' 2878 και Β' 3142) «Κατηγορίες αδειών χρήσης και εκτέλεσης έργων αξιοποίησης των υδάτων. Διαδικασία και όροι έκδοσης των αδειών, περιεχόμενο και διάρκεια ισχύος τους και άλλες συναφείς διατάξεις», όπως τροποποιήθηκε με τις ΚΥΑ οικ.101123/10.07.2015 (ΦΕΚ Β΄ 1435), οικ.170766/22.01.2016 (ΦΕΚ Β΄ 69) και οικ.140424/06.03.2017 (ΦΕΚ Β΄ 814) και ισχύει, και με την οποία αντικαταστάθηκαν οι ΚΥΑ 43504/05.12.2005 (ΦΕΚ Β' 1784) και ΚΥΑ 150559/10.06.2011 (ΦΕΚ Β' 1440).

8. Η **ΚΥΑ 135275/22.05.2017** (ΦΕΚ Β' 1751) «Έγκριση γενικών κανόνων κοστολόγησης και τιμολόγησης υπηρεσιών ύδατος. Μέθοδος και διαδικασίες για την ανάκτηση κόστους των υπηρεσιών ύδατος στις διάφορες χρήσεις του».

9. Η **Απόφαση αριθμ. οικ. 1007/4.9.2013** (ΦΕΚ 2291Β'/13.09.2013) της Εθνικής Επιτροπής Υδάτων με την οποία εγκρίθηκε του πρώτο Σχέδιο Διαχείρισης ΛΑΠ του ΥΔ Ανατ. Μακεδονίας.

Άμεσα συναφές με την εφαρμογή της Οδηγίας 2000/60/ΕΚ είναι και το θεσμικό πλαίσιο, με το οποίο ενσωματώθηκε, στο Εθνικό δίκαιο, η ενωσιακή νομοθεσία για την προστασία των υδάτων, όπως ορίζεται στο Παράρτημα VI της Οδηγίας (Μέρος Α) και τυχόν άλλες διατάξεις του Εθνικού δικαίου που σχετίζονται με θέματα προστασίας και διαχείρισης υδατικών πόρων:

i. Η **ΚΥΑ 8600/416/Ε103/23.02.2009** (ΦΕΚ Β' 356) σχετικά με την «ποιότητα και μέτρα διαχείρισης των υδάτων κολύμβησης, σε συμμόρφωση με τις διατάξεις της οδηγίας 2006/7/ΕΚ "σχετικά με τη διαχείριση της ποιότητας των υδάτων κολύμβησης και την κατάργηση της οδηγίας 76/160/ΕΟΚ", όπως τροποποιήθηκε και ισχύει με το άρθρο 18 της ΚΥΑ 145116/8.3.2011 (ΦΕΚ Β' 354) «Καθορισμός μέτρων, όρων και διαδικασιών για την επαναχρησιμοποίηση επεξεργασμένων υγρών αποβλήτων και άλλες διατάξεις».

ii. Η **υπ' αριθμ. Υ2/2600/21.06.2001** (ΦΕΚ Β' 892) απόφαση σχετικά «με την ποιότητα του νερού ανθρώπινης κατανάλωσης» με την οποία ενσωματώθηκε η Οδηγία 98/83/ΕΚ για το πόσιμο νερό, όπως έχει τροποποιηθεί από την ΥΑ ΔΥΓ2/Γ.Π.οικ.38295/2007 (ΦΕΚ Β΄ 630), όπως διορθώθηκε με το ΦΕΚ 986/Β΄/18-06-2017, και ισχύει.

iii. Η **ΚΥΑ 172058/2016** (ΦΕΚ 354/Β/2016) «Καθορισμός κανόνων, μέτρων και όρων για την αντιμετώπιση κινδύνων από ατυχήματα μεγάλης έκτασης σε εγκαταστάσεις ή μονάδες, λόγω της ύπαρξης επικίνδυνων ουσιών, σε συμμόρφωση με τις διατάξεις της οδηγίας 2012/18/ΕΕ «για την αντιμετώπιση των κινδύνων μεγάλων ατυχημάτων σχετιζομένων με επικίνδυνες ουσίες και για την τροποποίηση και στη συνέχεια την κατάργηση της οδηγίας 96/82/ΕΚ του Συμβουλίου» του Ευρωπαϊκού Κοινοβουλίου και του Συμβουλίου της 4ης Ιουλίου 2012.

iv. Ο **Ν.1650/1986** (ΦΕΚ Α' 160) με τον οποίο ενσωματώθηκε στο εθνικό δίκαιο η Οδηγία 85/337/ΕΟΚ «για την εκτίμηση των επιπτώσεων ορισμένων σχεδίων δημοσίων και ιδιωτικών έργων στο περιβάλλον» και η μεταγενέστερη σχετική διάταξη Ν.3010/2002 (ΦΕΚ Α' 91) «Εναρμόνιση του Ν. 1650/86 με τις οδηγίες 97/11/ΕΚ και 96/61/ΕΚ, διαδικασία οριοθέτησης και ρυθμίσεις θεμάτων για τα υδατορέματα και άλλες διατάξεις» για την ενσωμάτωση της οδηγίας 97/11/ΕΚ "περί τροποποιήσεως της οδηγίας 85/337/ΕΟΚ για την εκτίμηση των επιπτώσεων ορισμένων σχεδίων δημοσίων και ιδιωτικών έργων στο περιβάλλον" αλλά και της οδηγίας 96/61/ΕΚ "σχετικά με την ολοκληρωμένη πρόληψη και έλεγχο της ρύπανσης".

v. Ο **Ν.4258/14.04.2014** (ΦΕΚ Α' 94) για την «Διαδικασία Οριοθέτησης και ρυθμίσεις θεμάτων για τα υδατορέματα − ρυθμίσεις Πολεοδομικής νομοθεσίας και άλλες διατάξεις» και εκδόθηκε η ΚΥΑ 140055/2017 με «Διαδικασία Οριοθέτησης και ρυθμίσεις θεμάτων για τα υδατορέματα − ρυθμίσεις Πολεοδομικής νομοθεσίας και άλλες διατάξεις» (ΦΕΚ Β΄ 428).

vi. Η **ΚΥΑ 80568/4225/05.07.1991** (ΦΕΚ Β' 641) «Μέθοδοι, όροι και περιορισμοί για τη χρησιμοποίηση στη γεωργία της ιλύος που προέρχεται από επεξεργασία οικιακών και αστικών λυμάτων» για την εναρμόνιση με τις διατάξεις της υπ' αριθμ. 86/278/ΕΟΚ οδηγίας "σχετικά με την προστασία του περιβάλλοντος και ιδίως του εδάφους κατά τη χρησιμοποίηση της ιλύος καθαρισμού λυμάτων στη γεωργία".

vii. Η **ΚΥΑ 5673/400/05.03.1997** (ΦΕΚ Β' 192) «Μέτρα και όροι για την επεξεργασία αστικών λυμάτων» και οι τροποποιητικές αυτής αποφάσεις Υ.Α. 19661/1982/2.8.1999 (ΦΕΚ Β' 1811) και Υ.Α. 48392/939/28.3.2002 (ΦΕΚ Β' 405), σχετικά με την εναρμόνιση του εθνικού δικαίου με τις διατάξεις της Οδηγίας 91/271/ΕΟΚ "για την επεξεργασία αστικών λυμάτων" και την τροποποιητική αυτής Οδηγία 98/15/ΕΚ.

viii. Η **ΚΥΑ 16190/1335/19.05.1997** (ΦΕΚ Β' 519) «Μέτρα και όροι για την προστασία των νερών από τη νιτρορύπανση γεωργικής προέλευσης» για την εναρμόνιση με την Οδηγία 91/676/ΕΟΚ "για την προστασία από τη νιτρορύπανση".

ix. Η **ΚΥΑ 19652/1906/05.09.1999** (ΦΕΚ Β΄ 1575) «Προσδιορισμός των νερών που υφίστανται νιτρορύπανση γεωργικής προέλευσης- Κατάλογος ευπρόσβλητων ζωνών, σύμφωνα με τις παραγράφους 1 και 2 αντίστοιχα του άρθρου 4 της υπ' αριθμ. 16190/1335/1997 Κοινής Υπουργικής Απόφασης «Μέτρα και όροι για την προστασία των νερών από τη νιτρορύπανση γεωργικής προέλευσης» (Β΄ 519) Τροποποίηση των άρθρων 3, 4, 5 και 8 της απόφασης αυτής» (Β΄1575), όπως τροποποιήθηκε με την ΥΑ 20419/2522/2001 (ΦΕΚ Β΄ 1212), την ΥΑ 24838/1400/Ε103/2008 (ΦΕΚ Β΄ 1132), την ΥΑ 106253/2010 (ΦΕΚ Β΄ 1843), την ΥΑ 190123/2013 (ΦΕΚ Β΄ 983), την ΥΑ 147070/2014 (ΦΕΚ Β΄ 3224) και ισχύει.

x. Ο **Ν. 4036/27.01.2012** (ΦΕΚ Α' 8) «Διάθεση γεωργικών φαρμάκων στην αγορά, ορθολογική χρήση αυτών και συναφείς διατάξεις» για την έγκριση και έλεγχο φυτοπροστατευτικών προϊόντων, προς εφαρμογή των Κ 1107/2009, Κ 396/2005 και της Οδηγίας 2009/128/ΕΚ, σχετικά με τη διάθεση φυτοπροστατευτικών προϊόντων στην αγορά και την κατάργηση των οδηγιών 79/117/ΕΟΚ και 91/414/ΕΟΚ του Συμβουλίου όπως τροποποιήθηκε και ισχύει.

xi. Η **ΥΑ 1420/82031/2015** (ΦΕΚ 1709/Β/2015) «Κώδικας Ορθής Γεωργικής Πρακτικής για την Προστασία των Νερών από τη Νιτρορύπανση Γεωργικής Προέλευσης» όπως τροποποιήθηκε από την ΥΑ 2001/118518/2015, (ΦΕΚ 2359/Β/2015) «Τροποποίηση της αριθ. 1420/82031 (ΦΕΚ 1709/Β/2015) απόφασης του Αναπληρωτή Υπουργού Παραγωγικής Ανασυγκρότησης, Περιβάλλοντος και Ενέργειας «Κώδικας Ορθής Γεωργικής Πρακτικής για την Προστασία των Νερών από τη Νιτρορύπανση Γεωργικής Προέλευσης».

xii. Η **ΚΥΑ Η.Π. 37338/1807/Ε103/01.09.2010** (ΦΕΚ Β' 1495) «Καθορισμός μέτρων και διαδικασιών για τη διατήρηση της άγριας ορνιθοπανίδας και των οικοτόπων/ενδιαιτημάτων της, σε συμμόρφωση με τις διατάξεις της Οδηγίας 79/409/ΕΟΚ "Περί διατηρήσεως των άγριων πτηνών", του Ευρωπαϊκού Συμβουλίου της 2ας Απριλίου 1979, όπως κωδικοποιήθηκε με την οδηγία 2009/147/ΕΚ» και η τροποποιητική αυτής ΚΥΑ Η.Π. 8353/276/Ε103/2012 (ΦΕΚ Β' 415).

xiii. Η **ΚΥΑ 33318/3028/11.12.1998** (ΦΕΚ Β' 1289) «καθορισμός μέτρων και διαδικασιών για τη διατήρηση των φυσικών οικοτόπων (ενδιαιτημάτων) καθώς και της άγριας πανίδας και χλωρίδας» και την τροποποίηση αυτής ΚΥΑ ΗΠ 14849/853/Ε103/2008 (ΦΕΚ Β' 645) σε συμμόρφωση με τις διατάξεις της Οδηγίας 92/43/ΕΟΚ "για τη διατήρηση των φυσικών οικοτόπων καθώς και της άγριας πανίδας και χλωρίδας".

Άμεσα συναφείς είναι και οι διατάξεις που αναφέρονται σε μεταγενέστερες ή θυγατρικές Οδηγίες, που συμπληρώνουν την Οδηγία 2000/60/ΕΚ:

α. Η **ΚΥΑ 39626/2208/Ε130/25.9.2009** (ΦΕΚ Β' 2075), σχετικά με τον καθορισμό μέτρων για την προστασία των υπόγειων νερών από τη ρύπανση και την υποβάθμιση, με την οποία ενσωματώθηκε η Θυγατρική Οδηγία 2006/118/ΕΚ σχετικά με «την προστασία των υπόγειων υδάτων από τη ρύπανση και την υποβάθμιση», κατ' εφαρμογή των διατάξεων του Άρθρου 17 της Οδηγίας 2000/60/ΕΚ, όπως τροποποιήθηκε με την ΚΥΑ 182314/1241/16 (ΦΕΚ Β΄ 2888).

β. Η **ΚΥΑ Η.Π. 51354/2641/Ε103/24.11.2010** (ΦΕΚ Β' 1909) «Καθορισμός Προτύπων Ποιότητας Περιβάλλοντος (ΠΠΠ) για τις συγκεντρώσεις ορισμένων ρύπων και ουσιών προτεραιότητας στα επιφανειακά ύδατα, σε συμμόρφωση προς τις διατάξεις της οδηγίας 2008/105/ ΕΚ του Ευρωπαϊκού Κοινοβουλίου και του Συμβουλίου της 16ης Δεκεμβρίου 2008 "σχετικά με Πρότυπα Ποιότητας Περιβάλλοντος (ΠΠΠ) στον τομέα της πολιτικής των υδάτων και σχετικά με την τροποποίηση και μετέπειτα κατάργηση των οδηγιών του Συμβουλίου 82/176/ΕΟΚ, 83/513/ΕΟΚ, 84/156/ΕΟΚ, 84/491/ ΕΟΚ και 86/280/ΕΟΚ και την τροποποίηση της οδηγίας 2000/60/ΕΚ του Ευρωπαϊκού Κοινοβουλίου και του Συμβουλίου", καθώς και για τις συγκεντρώσεις ειδικών ρύπων στα εσωτερικά επιφανειακά ύδατα και άλλες διατάξεις» όπως τροποποιήθηκε από την ΚΥΑ οικ.170766/2016 (ΦΕΚ Β΄ 69), σε συμμόρφωση με τις διατάξεις της Οδηγίας 2013/39/ΕΚ και ισχύει.

γ. Η **ΚΥΑ 38317/1621/Ε103/06.09.2011** (ΦΕΚ Β' 1977) «Τεχνικές προδιαγραφές και ελάχιστα κριτήρια επιδόσεων των αναλυτικών μεθόδων για τη χημική ανάλυση και παρακολούθηση της κατάστασης των υδάτων, σε συμμόρφωση προς τις διατάξεις της οδηγίας 2009/90/ΕΚ του Ευρωπαϊκού Κοινοβουλίου και του Συμβουλίου της 31ης Ιουλίου 2009 «για τη θέσπιση τεχνικών προδιαγραφών για τη χημική ανάλυση και παρακολούθηση της κατάστασης των υδάτων, σύμφωνα με την οδηγία 2000/60/ΕΚ του Ευρωπαϊκού Κοινοβουλίου και του Συμβουλίου».

δ. Η **ΥΑ 1811/22.12.2011** (ΦΕΚ Β' 3322) «Ορισμός ανώτερων αποδεκτών τιμών για τη συγκέντρωση συγκεκριμένων ρύπων, ομάδων ρύπων ή δεικτών ρύπανσης σε υπόγεια ύδατα, σε εφαρμογή της παραγράφου 2 του Άρθρου 3 της υπ' αριθμ.: 39626/2208/Ε130/2009 κοινής υπουργικής απόφασης (Β΄ 2075)».

ε. Η **ΚΥΑ 145116/2011** (ΦΕΚ Β' 354) «Καθορισμός μέτρων, όρων και διαδικασιών για την επαναχρησιμοποίηση επεξεργασμένων υγρών αποβλήτων και άλλες διατάξεις», όπως έχει τροποποιηθεί από την ΚΥΑ οικ.191002/2013 (ΦΕΚ Β΄ 2220) και ισχύει.

1.3 ΚΑΤΑΡΤΙΣΗ 1ΗΣ ΑΝΑΘΕΩΡΗΣΗΣ ΤΟΥ ΣΧΕΔΙΟΥ ΔΙΑΧΕΙΡΙΣΗΣ ΛΕΚΑΝΩΝ ΑΠΟΡΡΟΗΣ ΠΟΤΑΜΩΝ

1.3.1 Απαιτήσεις της Οδηγίας 2000/60/ΕΚ και στόχοι της 1ης Αναθεώρησης

Η Οδηγία 2000/60/ΕΚ θέτει την προστασία του υδάτινου περιβάλλοντος και τους οικολογικούς στόχους στο επίκεντρο μιας προσέγγισης με βάση την ενοποιημένη διαχείριση των υδάτων σε κλίμακα λεκάνης απορροής ποταμού. Για το σκοπό αυτό, απαιτείται κατάλληλος προγραμματισμός εφαρμογής με το σχεδιασμό και συντονισμό επιμέρους δράσεων ώστε η τελική έκβαση να είναι η «καλή κατάσταση» (ή το «καλό δυναμικό») των υδατικών συστημάτων.

Η εφαρμογή της Οδηγίας, περιλαμβάνει τις ακόλουθες κύριες συνιστώσες:

1. Αξιολόγηση της παρούσας κατάστασης και προκαταρκτική ανάλυση χάσματος.
2. Οργάνωση των περιβαλλοντικών στόχων.
3. Κατάρτιση Προγραμμάτων Παρακολούθησης.
4. Ανάλυση χάσματος.
5. Κατάρτιση του Προγράμματος Μέτρων.
6. Κατάρτιση Σχεδίου Διαχείρισης ΛΑΠ της χώρας.
7. Εφαρμογή του Προγράμματος Μέτρων.
8. Αξιολόγηση Προγράμματος Μέτρων.
9. Διαβούλευση με το κοινό, ενεργός συμμετοχή των ενδιαφερόμενων μερών.

Σε σχέση με την εφαρμογή των επιμέρους απαιτήσεων της Οδηγίας 2000/60/ΕΚ, έχουν ολοκληρωθεί, μεταξύ άλλων, οι ακόλουθες ενέργειες:

- Έχουν προσδιορισθεί και καταγραφεί, με την **Απόφαση 706/16.07.2010** (ΦΕΚ 1383Β΄/02.09.2010 & ΦΕΚ 1572Β΄/28.09.2010), της Εθνικής Επιτροπής Υδάτων «περί καθορισμού των Λεκανών Απορροής Ποταμών της χώρας και ορισμού των αρμόδιων Περιφερειών για τη διαχείριση και προστασία τους», οι επιμέρους Λεκάνες Απορροής Ποταμών και τα Υδατικά Διαμερίσματα (περιοχές Λεκανών Απορροής Ποταμών) όπως αυτή ισχύει μετά την έγκριση των Πρώτων Σχεδίων Διαχείρισης Λεκανών Απορροής Ποταμών των 14 Υδατικών Διαμερισμάτων της χώρας.
- Έχουν καταρτισθεί, εγκριθεί και υποβληθεί στην ΕΕ[1] τα πρώτα Σχέδια Διαχείρισης Λεκανών Απορροής Ποταμών όλων (και των 14) των Υδατικών Διαμερισμάτων της χώρας για την περίοδο (2009-2015). Τα εγκεκριμένα Σχέδια Διαχείρισης περιλαμβάνουν όλες τις αναλυτικές πληροφορίες που απαιτούνται από το Άρθρο 13 και το Παράρτημα VII της Οδηγίας 2000/60/ΕΚ.
- Έχουν συνταχθεί από την Ειδική Γραμματεία Υδάτων (Δεκέμβριος 2014) και υποβληθεί στην ΕΕ οι Ενδιάμεσες Εκθέσεις Προόδου ‘‘Εφαρμογή των Προγραμμάτων Μέτρων των Σχεδίων Διαχείρισης Λεκανών Απορροής Ποταμών της Χώρας’’.
- Έχει διαμορφωθεί και λειτουργεί το Εθνικό Δίκτυο Παρακολούθησης της κατάστασης των υδάτων της χώρας[2], το οποίο περιλαμβάνει πάνω από τα 2000 σημεία παρακολούθησης της ποιοτικής και ποσοτικής κατάστασης των επιφανειακών και υπογείων υδάτων.

Σύμφωνα με τις απαιτήσεις της Οδηγίας 2000/60/ΕΚ, τα Σχέδια Διαχείρισης Λεκανών Απορροής Ποταμών αναθεωρούνται και ενημερώνονται ανά εξαετία. Τα Σχέδια Διαχείρισης ΛΑΠ που καταρτίζονται στο πλαίσιο της 1ης Αναθεώρησης, για κάθε ένα από τα Υδατικά της Διαμερίσματα (βλ.

[1] http://cdr.eionet.europa.eu/gr/eu/wfdart13
[2] http://nmwn.ypeka.gr/

Χάρτη 1), αφορούν στην περίοδο 2016-2021. Στο πλαίσιο της 1ης Αναθεώρησης των εγκεκριμένων Σχεδίων Διαχείρισης Λεκανών Απορροής Ποταμών πραγματοποιούνται οι ακόλουθες ενέργειες:

- Επικαιροποίηση του προσδιορισμού και του χαρακτηρισμού των επιφανειακών (ποτάμιων, λιμναίων, μεταβατικών και παράκτιων) και υπόγειων υδατικών συστημάτων.
- Επανεξέταση και ενημέρωση των τυπο-χαρακτηριστικών συνθηκών αναφοράς και της αξιολόγησης/ταξινόμησης της κατάστασης/δυναμικού των επιφανειακών (οικολογική, χημική), συμπεριλαμβανομένων των ιδιαιτέρως τροποποιημένων και τεχνητών, και των υπόγειων (ποσοτική, ποιοτική) υδατικών συστημάτων, με βάση τα νέα δεδομένα που είναι διαθέσιμα από τη λειτουργία του Εθνικού Δικτύου Παρακολούθησης της κατάστασης των υδάτων.
- Αξιολόγηση εκ νέου των επιφανειακών συστημάτων που εμφανίζουν σημαντικές υδρομορφολογικές τροποποιήσεις, προκειμένου να καθοριστούν αυτά που συνιστούν ιδιαιτέρως τροποποιημένα (ΙΤΥΣ) και τεχνητά (ΤΥΣ).
- Επικαιροποίηση του καταλόγου των σημαντικών πιέσεων όπως έχουν περιληφθεί στα εγκεκριμένα Σχέδια Διαχείρισης, καθώς και των επιπτώσεών τους.
- Επικαιροποίηση του Μητρώου Προστατευόμενων Περιοχών, με βάση νέα στοιχεία που έχουν προκύψει από την εφαρμογή σχετικών Κοινοτικών Οδηγιών.
- Επικαιροποίηση των στοιχείων για τα προγραμματιζόμενα έργα/δραστηριότητες αξιοποίησης υδατικών πόρων.
- Επανεξέταση των περιβαλλοντικών στόχων για όλα τα επιφανειακά και υπόγεια υδατικά συστήματα, συμπεριλαμβανομένων των ιδιαιτέρως τροποποιημένων και τεχνητών.
- Εκτίμηση της προόδου σε σχέση με την επίτευξη των περιβαλλοντικών στόχων της Οδηγίας, όπως είχαν καθορισθεί στα πρώτα Σχέδια Διαχείρισης.
- Αναθεώρηση των Προγραμμάτων βασικών και συμπληρωματικών Μέτρων για την προστασία και την αποκατάσταση των υδατικών πόρων κάθε ΥΔ, όπως περιλαμβάνονται στα εγκεκριμένα/πρώτα Σχέδια Διαχείρισης, σύμφωνα με το Άρθρο 11 και στο Παράρτημα VI της Οδηγίας 2000/60/ΕΚ (Άρθρο 12 και Παράρτημα VIII του ΠΔ 51/2007).
- Επικαιροποίηση της οικονομικής ανάλυσης των χρήσεων νερού (συμπεριλαμβανομένης της κοστολόγησης με τις αναμενόμενες νέες κατευθύνσεις της ΕΚ), λαμβάνοντας υπόψη την ΚΥΑ 135275/22.05.2017 (ΦΕΚ Β' 1751) «Έγκριση γενικών κανόνων κοστολόγησης και τιμολόγησης υπηρεσιών ύδατος. Μέθοδος και διαδικασίες για την ανάκτηση κόστους των υπηρεσιών ύδατος στις διάφορες χρήσεις του» και με βάση τα πλέον πρόσφατα δεδομένα από τις σχετικές υπηρεσίες νερού.
- Καταγραφή των μέχρι σήμερα διακρατικών συνεργασιών και προώθηση της υλοποίησης κοινών ή συμβατών Σχεδίων Διαχείρισης στις διακρατικές λεκάνες απορροής, σύμφωνα τις κατευθύνσεις από την ΕΓΥ.
- Αναθεώρηση της Στρατηγικής Μελέτης Περιβαλλοντικών Επιπτώσεων (Σ.Μ.Π.Ε.) για τον εντοπισμό, περιγραφή και αξιολόγηση των επιπτώσεων στο περιβάλλον από την εφαρμογή των προαναφερθέντων Προγραμμάτων Μέτρων και των Σχεδίων Διαχείρισης.
- Πληροφόρηση του κοινού και προώθηση της ενεργούς συμμετοχής του, καθώς και δημοσιοποίηση και δημόσια διαβούλευση των Προσχεδίων Διαχείρισης, έξι μήνες πριν την ολοκλήρωσή τους, σύμφωνα με το Άρθρο 14 της Οδηγίας 2000/60/ΕΚ και το Άρθρο 15 του ΠΔ 51/2007.
- Κάλυψη των υποχρεώσεων της χώρας σε σχέση με την υποβολή εκθέσεων και λοιπών στοιχείων στην ΕΕ σχετικά με τα Σχέδια Διαχείρισης, μέσω και του ηλεκτρονικού συστήματος WISE (Water Information System for Europe), σύμφωνα με τις προδιαγραφές που έχουν καθορισθεί από τον

Ευρωπαϊκό Οργανισμό Περιβάλλοντος. Οι επιπτώσεις από την εφαρμογή των Σχεδίων Διαχείρισης δεν μπορεί παρά να είναι θετικές, σε μια εποχή κατά την οποία οι υδατικοί πόροι της χώρας αντιμετωπίζουν αυξανόμενες πιέσεις. Η εφαρμογή τους θα προσφέρει τις βάσεις για την στήριξη μιας σταθερής πολιτικής διαχείρισης υδάτων, που θα οδηγήσει στην αποτελεσματική προστασία και στην ορθολογική χρήση των πολύτιμων υδατικών μας πόρων.

Χάρτης 1: Τα Υδατικά Διαμερίσματα (ΥΔ) της Ελλάδας

1.3.2 Περιληπτική περιγραφή του Σχεδίου Διαχείρισης

Το Σχέδιο Διαχείρισης Λεκάνης Απορροής Ποταμού (ΣΔΛΑΠ) αποτελεί ταυτόχρονα το βασικό εργαλείο προγραμματισμού αλλά και τον κεντρικό μηχανισμό αναφοράς της χώρας προς την ΕΕ. Στα Σχέδια Διαχείρισης Λεκανών Απορροής Ποταμών των ΥΔ της Χώρας, καθορίζονται τα ρεαλιστικά μέτρα που πρόκειται να εφαρμοστούν προκειμένου να επιτευχθούν οι περιβαλλοντικοί στόχοι και οι στόχοι της Οδηγίας Πλαίσιο εν γένει, αιτιολογώντας παράλληλα οποιαδήποτε παρέκκλιση.

Τα Κεφάλαια που απαρτίζουν το Σχέδιο Διαχείρισης περιγράφονται συνοπτικά παρακάτω.

Κεφάλαιο 1. Εισαγωγή – 1η Αναθεώρηση του Σχεδίου Διαχείρισης Λεκανών Απορροής Ποταμών της Χώρας

Στο Κεφάλαιο 1 παρατίθενται βασικές πληροφορίες σε σχέση με την Οδηγία 2000/60/ΕΚ, αλλά και οι επιθυμητοί στόχοι της διαχείρισης των υδατικών πόρων της χώρας και γίνεται μνεία των συντελεστών κατάρτισης του Σχεδίου Διαχείρισης ΛΑΠ της Χώρας στο πλαίσιο της 1ης Αναθεώρησης. Περιγράφεται το πλαίσιο των ενεργειών κατά τη διαδικασία διαβούλευσης και η σημασία και οι σκοποί της συμμετοχικής διαδικασίας που προβλέπονται από την Οδηγία για τα Ύδατα (Άρθρο 14). Τέλος, παρουσιάζονται συνοπτικά οι συνέργειες του Σχεδίου Διαχείρισης ΛΑΠ με σχετικές ενωσιακές Οδηγίες.

Κεφάλαιο 2. Διαφοροποιήσεις σε σχέση με το εγκεκριμένο Σχέδιο Διαχείρισης Λεκανών Απορροής Ποταμών

Στο Κεφάλαιο 2 περιγράφεται η πρόοδος υλοποίησης του Προγράμματος Μέτρων του εγκεκριμένου Σχεδίου Διαχείρισης ΛΑΠ καθώς και οι αλλαγές που έλαβαν χώρα μεταξύ έγκρισης και αναθεώρησης των Σχεδίων Διαχείρισης ΛΑΠ. Περιλαμβάνουν κυρίως τις νέες αναλυτικές μεθοδολογίες σύμφωνα με το WFD Reporting Guidance 2016, που αναπτύχθηκαν στα πλαίσια της 1ης Αναθεώρησης για τα κρίσιμα θέματα εφαρμογής της Οδηγίας 2000/60/ΕΚ και καταγράφονται οι κύριες διαφοροποιήσεις σε επιμέρους θέματα.

Κεφάλαιο 3. Περιγραφή του Υδατικού Διαμερίσματος – Αρμόδιες αρχές

Στο Κεφάλαιο 3 αναλύονται τα φυσικά και ανθρωπογενή χαρακτηριστικά των επιμέρους Λεκανών Απορροής Ποταμών του Υδατικού Διαμερίσματος και τα στοιχεία των αρμόδιων αρχών που σχετίζονται με τη διαχείριση των υδατικών πόρων, βάσει των Άρθρων 3 και 24 και του Παραρτήματος Ι της Οδηγίας.

Κεφάλαιο 4. Καθορισμός Υδατικών Συστημάτων

Στο Κεφάλαιο 4 παρουσιάζεται συνοπτικά η μεθοδολογία στα πλαίσια της 1ης Αναθεώρησης, στην οποία βασίστηκε ο καθορισμός των επιφανειακών και υπόγειων υδατικών συστημάτων σύμφωνα με το Άρθρο 5 και το Παράρτημα V της Οδηγίας και τα αποτελέσματα εφαρμογής της στις ΛΑΠ του ΥΔ. Για τα επιφανειακά ΥΣ (ποτάμια, λιμναία, μεταβατικά και παράκτια) γίνεται ιδιαίτερη αναφορά στα κριτήρια προσδιορισμού τους, στην αναγνώριση των Τεχνητών και Ιδιαιτέρως Τροποποιημένων Υδατικών Συστημάτων, στην τυπολογία και στον προσδιορισμό τυποχαρακτηριστικών συνθηκών αναφοράς μέσω δεικτών που αντιστοιχούν σε αδιατάρακτες (φυσικές) συνθήκες. Για τα υπόγεια Υδατικά Συστήματα περιγράφεται ο προσδιορισμός τους βάσει των υδρολιθολογικών τους χαρακτηριστικών και τελικά, ο αρχικός και περαιτέρω χαρακτηρισμός τους.

Κεφάλαιο 5. Πιέσεις και επιπτώσεις

Στο Κεφάλαιο 5 δίδεται περίληψη της ανάλυσης των ανθρωπογενών πιέσεων και των επιπτώσεών τους στα επιφανειακά και υπόγεια υδατικά συστήματα βάσει της νέας μεθοδολογίας που αναπτύχθηκε κατά την 1η Αναθεώρηση, και συνοψίζεται τελικά η ένταση της πίεσης ανά πηγή και συνολικά.

Κεφάλαιο 6. Κατάσταση Υδατικών Συστημάτων

Το Κεφάλαιο 6 αναφέρεται στην αξιολόγηση της κατάστασης των επιφανειακών και υπόγειων υδατικών συστημάτων του ΥΔ με βάση τα αποτελέσματα από τη λειτουργία του Εθνικού Δικτύου Παρακολούθησης της ποιότητας και της ποσότητας των υδάτων, όπως καθορίζεται από την ΚΥΑ 140384/9.9.2011 (ΦΕΚ Β' 2017) . Για τα φυσικά επιφανειακά υδατικά συστήματα γίνεται η ταξινόμησή τους ως προς την οικολογική και χημική τους κατάσταση και για τα ιδιαιτέρως τροποποιημένα και τεχνητά υδατικά συστήματα (ΙΤΥΣ και ΤΥΣ) η ταξινόμησή τους ως προς το οικολογικό δυναμικό και τη χημική τους κατάσταση. Για τα υπόγεια υδατικά συστήματα γίνεται ο προσδιορισμός της ποσοτικής και χημικής τους κατάστασης.

Κεφάλαιο 7. Οικονομική ανάλυση χρήσεων ύδατος

Το Κεφάλαιο 7 πραγματεύεται την κοινωνικοοικονομική ανάλυση των κύριων χρήσεων ύδατος σε συνδυασμό με τις υφιστάμενες πιέσεις που αυτές συνεπάγονται και καταλήγει στην εκτίμηση του βαθμού ανάκτησης του κόστους για τις κύριες χρήσεις ύδρευση, βιομηχανική και αγροτική. Προσδιορίζονται οι πάροχοι υπηρεσιών ύδατος στο Υδατικό Διαμέρισμα και αξιολογείται η εφαρμοζόμενη σήμερα στο Υδατικό Διαμέρισμα κοστολόγηση των παρεχόμενων υπηρεσιών, με ανάλυση των χρηματοοικονομικών καταστάσεων και αντίστοιχων στοιχείων των παρόχων υπηρεσιών νερού ύδρευσης, αποχέτευσης και άρδευσης. Το Κεφάλαιο αυτό αποτελεί εφαρμογή των Άρθρων 5 και 9 της Οδηγίας 2000/60/ΕΚ.

Κεφάλαιο 8. Περιβαλλοντικοί στόχοι και εξαιρέσεις

Στο Κεφάλαιο 8 γίνεται καταγραφή των κύριων περιβαλλοντικών στόχων για τα επιφανειακά και υπόγεια υδατικά συστήματα, τις προστατευόμενες περιοχές, τα συστήματα που αποτελούν ΙΤΥΣ ή ΤΥΣ, καθώς και όσων υπάγονται σε «εξαιρέσεις» των παραγράφων 4 έως 7 του Άρθρου 4 της Οδηγίας στα πλαίσια της 1ης Αναθεώρησης.

Κεφάλαιο 9. Πρόγραμμα μέτρων

Στο Κεφάλαιο 9, παρουσιάζεται το αναθεωρημένο Πρόγραμμα Μέτρων για την προστασία και αποκατάσταση των υδατικών συστημάτων, λαμβάνοντας υπόψη την ανάλυση των πιέσεων, την κατάσταση των υδατικών συστημάτων, καθώς και τους περιβαλλοντικούς στόχους και τις εξαιρέσεις από την επίτευξη των στόχων.

Κεφάλαιο 10. Επόμενα βήματα

Στο Κεφάλαιο 10 αναφέρονται δυσκολίες που παρουσιάστηκαν καθ' όλη τη διάρκεια κατάρτισης της 1ης Αναθεώρησης του Σχεδίου Διαχείρισης ΛΑΠ , επισημαίνονται κρίσιμες παράμετροι για τον προγραμματισμό της εφαρμογής του Αναθεωρημένου Σχεδίου Διαχείρισης ΛΑΠ και υπογραμμίζονται θέματα που απαιτούν ιδιαίτερη προσοχή τόσο κατά την εφαρμογή του, όσο και κατά την Αναθεώρησή του για την τρίτη διαχειριστική περίοδο (2021 -2027).

1.3.3 Στρατηγική Μελέτη Περιβαλλοντικών Επιπτώσεων

Για την 1η Αναθεώρηση του Σχεδίου Διαχείρισης Λεκανών Απορροής Ποταμών των Υδατικών Διαμερισμάτων της Χώρας ακολουθείται η διαδικασία της Στρατηγικής Περιβαλλοντικής Εκτίμησης (ΣΠΕ) κατ' εφαρμογή της ΚΥΑ με Α.Π. ΥΠΕΧΩΔΕ/ΕΥΠΕ/οικ.107017/ 28.08.2006 για την «εκτίμηση των περιβαλλοντικών επιπτώσεων ορισμένων σχεδίων και προγραμμάτων, σε συμμόρφωση με τις διατάξεις της Οδηγίας 2001/42/ΕΚ» (ΦΕΚ Β' 1225/2006).

Η Στρατηγική Μελέτη Περιβαλλοντικών Επιπτώσεων εντοπίζει, περιγράφει και αξιολογεί σε στρατηγικό επίπεδο τις επιπτώσεις στο περιβάλλον από την εφαρμογή των Σχεδίων Διαχείρισης Λεκανών Απορροής Ποταμών σε κάθε Υδατικό Διαμέρισμα, αναλύοντας τη σκοπιμότητα των Σχεδίων Διαχείρισης και αξιολογώντας εναλλακτικά σενάρια λύσεων στα ζητήματα διαχείρισης νερού. Σε συνέχεια του πρώτου διαχειριστικού κύκλου, τα Σχέδια Διαχείρισης Λεκανών Απορροής Ποταμών

αξιολογούνται περιβαλλοντικά σε στρατηγικό επίπεδο, διαμορφώνοντας τις αναγκαίες συνθήκες για φιλικότερο προς το περιβάλλον σχεδιασμό σε πρώιμο στάδιο.

Η διαδικασία της Στρατηγικής Περιβαλλοντικής Εκτίμησης περιλαμβάνει τα ακόλουθα 4 βασικά στάδια:

-τη διερεύνηση των περιβαλλοντικών ζητημάτων, μέσω της μελέτης εκτίμησης των επιπτώσεων στο περιβάλλον από το προτεινόμενο Σχέδιο,

-τη διαβούλευση με τους πολίτες,

-την ενσωμάτωση των αποτελεσμάτων της περιβαλλοντικής διερεύνησης και διαβούλευσης στην προς έγκριση μορφή του Σχεδίου,

-την παρακολούθηση των μελλοντικών επιπτώσεων από την εφαρμογή του Σχεδίου.

Η έγκριση του Σχεδίου Διαχείρισης Λεκανών Απορροής Ποταμών κάθε ΥΔ της Χώρας γίνεται μετά την ολοκλήρωση της διαδικασίας της Στρατηγικής Περιβαλλοντικής Εκτίμησης, προκειμένου να συμπεριληφθούν σε αυτό, οι όροι και οι περιορισμοί που θα προκύψουν κατά την έγκριση της ΣΜΠΕ.

1.4 ΔΙΑΔΙΚΑΣΙΑ ΔΙΑΒΟΥΛΕΥΣΗΣ

1.4.1 Απαιτήσεις της Οδηγίας 2000/60/ΕΚ για τη δημόσια διαβούλευση

Η ενημέρωση του κοινού σε όλα τα στάδια της εφαρμογής της, αποτελεί απαίτηση της Οδηγίας Πλαίσιο για τα Ύδατα 2000/60/ΕΚ (Άρθρο 14), ενώ η ενεργός συμμετοχή θα πρέπει να ενθαρρύνεται. Όλα τα σημαντικά ζητήματα θα πρέπει να συζητηθούν με τα ενδιαφερόμενα μέρη, τις αρμόδιες αρχές και το ευρύ κοινό μέσω κατάλληλων δράσεων διαβούλευσης και συμμετοχικών διαδικασιών. Επιπλέον, η Οδηγία απαιτεί την πάροδο τουλάχιστον έξι μηνών, για την αποστολή γραπτών σχολίων από το κοινό, σε καθένα από τα ακόλουθα θέματα επί:

α) της διαδικασίας διαβούλευσης

β) των σημαντικών ζητημάτων

γ) των Προσχεδίων Διαχείρισης ΛΑΠ της Χώρας.

1.4.2 Συμμετέχοντες, χρονοδιάγραμμα διαβούλευσης και τρόποι συμμετοχής

Στη διαδικασία συμμετοχής του κοινού κλήθηκαν να συμμετέχουν όλοι όσοι επηρεάζουν την καλή κατάσταση των υδάτων του Υδατικού Διαμερίσματος Ανατολικής Στερεάς Ελλάδας και επηρεάζονται από αυτήν.

Οι διαβουλευόμενοι εμπίπτουν σε μία τουλάχιστον από τις παρακάτω κατηγορίες:

- φορέας λήψης αποφάσεων
- διαχειριστής
- χρήστης ή καταναλωτής νερού
- εμπειρογνώμονας ή ειδικός

Ως φορείς λήψης αποφάσεων θεωρούνται όλα τα άτομα ή οι φορείς που έχουν θεσμική αρμοδιότητα στη λήψη αποφάσεων, σε θέματα σχετικά με τη διαχείριση του νερού όπως οι εκπρόσωποι του Κοινοβουλίου, τα Υπουργεία, οι Αποκεντρωμένες Διοικήσεις, οι Περιφέρειες, οι Περιφερειακές Ενότητες, οι Δήμοι και οι αντίστοιχες υπηρεσίες τους.

Ο όρος διαχειριστές αναφέρεται σε όλους όσοι έχουν ρόλο εφαρμογής στη διαχείριση των υδάτων και γενικότερα στην υλοποίηση των προβλεπόμενων από την Οδηγία Πλαίσιο 2000/60/ΕΚ.

Οι χρήστες ή καταναλωτές νερού εκπροσωπούνται στη λίστα φορέων από αντίστοιχες ενώσεις, επιμελητήρια και συλλόγους αγροτών, βιομηχανικών και εμπορικών δραστηριοτήτων και άλλων φορέων που εκπροσωπούν το ευρύ κοινό.

Στην κατηγορία εμπειρογνώμονες – ειδικοί εντάσσονται επιστήμονες, σύμβουλοι, εκπαιδευτικά ιδρύματα, Μη Κυβερνητικές Οργανώσεις και άλλοι ειδικοί φορείς του ευρύτερου δημόσιου τομέα.

1.5 ΣΥΝΕΡΓΕΙΕΣ ΣΧΕΤΙΚΕΣ ΜΕ ΤΙΣ ΚΟΙΝΟΤΙΚΕΣ ΟΔΗΓΙΕΣ/ ΔΡΑΣΕΙΣ

Η υλοποίηση της περιβαλλοντικής πολιτικής της Ε.Ε. σε σχέση με τη διαχείριση των υδάτων εκφράζεται σε επίπεδο θεσμικού πλαισίου με τη θέσπιση των τριών βασικών Οδηγιών:

- της Οδηγίας-Πλαίσιο για τα Ύδατα 2000/60/ΕΚ (ΟΠΥ) σχετικά με το πλαίσιο κοινοτικής δράσης στον τομέα της πολιτικής των υδάτων
- της Οδηγίας για τις Πλημμύρες 2007/60/ΕΚ, σχετικά με την αξιολόγηση και διαχείριση των κινδύνων πλημμύρας και
- της Οδηγίας για τη Θαλάσσια Στρατηγική 2008/56/ΕΚ, σχετικά με τη διαχείριση και προστασία των θαλάσσιων υδάτων.

Σημαντική πρόκληση, όσον αφορά στη διαχείριση των υδάτων, αποτελεί η προετοιμασία της Ευρωπαϊκής Ένωσης για την κλιματική αλλαγή, η οποία αναμένεται να προκαλέσει αύξηση των πιθανοτήτων εμφάνισης ακραίων φαινομένων, όπως οι πλημμύρες και οι ξηρασίες.

Η περιβαλλοντική πολιτική για τα ύδατα παρέχει στις ευρωπαϊκές χώρες ένα κοινό πλαίσιο για την αντιμετώπιση των αναμενόμενων προβλημάτων από την κλιματική αλλαγή, βασισμένο στη διαχείριση σε επίπεδο λεκανών απορροής και θεσπίζει έναν μηχανισμό που στοχεύει στην προετοιμασία και την προσαρμογή στην κλιματική αλλαγή. Ο σχεδιασμός για την ξηρασία και τις πλημμύρες αποτελεί αναπόσπαστο τμήμα του μηχανισμού αυτού.

1.5.1 Σχέδια Διαχείρισης Κινδύνων Πλημμύρας

Η Οδηγία 2007/60/ΕΚ αφορά στη θέσπιση κοινοτικού πλαισίου για την αξιολόγηση και την διαχείριση των κινδύνων πλημμύρας, με στόχο τη μείωση των αρνητικών τους συνεπειών στην ανθρώπινη υγεία και ζωή, στο περιβάλλον, την πολιτιστική κληρονομιά, την οικονομική δραστηριότητα και τις υποδομές[1]. Η Οδηγία αυτή συμπληρώνει την Οδηγία Πλαίσιο για τα Ύδατα 2000/60/ΕΚ για την ολοκληρωμένη προστασία και την αειφορική διαχείριση των υδατικών πόρων και θα πρέπει τα μέτρα που θα λαμβάνονται από τα κράτη μέλη για την αντιμετώπιση των πλημμυρών να εναρμονίζονται με αυτή. Επιπλέον, αναφέρεται σε οποιοδήποτε τύπο πλημμύρας ανεξάρτητα από την προέλευσή του, την περιοχή όπου εκδηλώνεται και την αιτία που την προκάλεσε.

Ο συντονισμός των δύο Οδηγιών αποτελεί την ολοκληρωμένη διαχείριση της λεκάνης απορροής ποταμών. Έτσι, στους Χάρτες Κινδύνων Πλημμύρας περιγράφονται όχι μόνο οι δυνητικές αρνητικές συνέπειες που συνδέονται με τις πλημμύρες, αλλά περιλαμβάνονται και οι προστατευόμενες περιοχές που αναφέρονται στην Οδηγία Πλαίσιο για τα Ύδατα και ενδέχεται να πληγούν (προστατευόμενες περιοχές του Παραρτήματος V (παρ.Α παρ.1, 3 και 5) του άρθρου 19 του ΠΔ 51/2007). Τέλος τα στάδια εφαρμογής που ορίζει η Οδηγία 2007/60/ΕΚ, θα πρέπει να επαναλαμβάνονται κάθε 6 έτη συγχρονισμένα με τα βήματα της Οδηγίας 2000/60/ΕΚ.

Σύμφωνα με την Οδηγία, η οποία ενσωματώθηκε στο εθνικό δίκαιο με την ΚΥΑ 31822/1542/Ε103 (ΦΕΚ Β' 1108/ 21.07.2010) η διαδικασία διαχείρισης και αξιολόγησης του κινδύνου πλημμυρών υλοποιείται σε τρία στάδια.

Η Ειδική Γραμματεία Υδάτων ολοκλήρωσε το 1ο στάδιο που αφορά στην προκαταρκτική εκτίμηση των κινδύνων πλημμύρας για τις λεκάνες απορροής ποταμών και τον προσδιορισμό των περιοχών με σοβαρή πιθανότητα πλημμύρας (Ζώνες Δυνητικά Υψηλού Κινδύνου Πλημμύρας) και όλες οι διαθέσιμες πληροφορίες - καταγραφές πλημμυρών που σημειώθηκαν στο παρελθόν (ιστορικές πλημμύρες) και προκάλεσαν σημαντικές αρνητικές επιπτώσεις όπως και οι Ζώνες Δυνητικά Υψηλού Κινδύνου Πλημμύρας για το σύνολο της επικράτειας είναι διαθέσιμες στις ακόλουθες ιστοσελίδες:

http://cdr.eionet.europa.eu/gr/eu/floods,
http://www.ypeka.gr/Default.aspx?tabid=252&language=el-GR.
http://maps.ypeka.gr

Σχετικά με την εφαρμογή των επόμενων σταδίων της Οδηγίας εκπονούνται 5 μελέτες σε επίπεδο Υδατικού Διαμερίσματος, υπό την επίβλεψη της Ειδικής Γραμματείας Υδάτων. Οι μελέτες αυτές καλύπτουν το σύνολο των Υδατικών Διαμερισμάτων της χώρας και περιλαμβάνουν για τις Ζώνες Δυνητικά Υψηλού Κινδύνου Πλημμύρας, την κατάρτιση ν Χαρτών Επικινδυνότητας Πλημμύρας, και Χαρτών Κινδύνων Πλημμύρας, που αφορούν στο 2ο στάδιο εφαρμογής της Οδηγίας, και τα Σχέδια Διαχείρισης Κινδύνων Πλημμύρας, που αφορούν στο 3ο στάδιο εφαρμογής της.

Ήδη έχει ολοκληρωθεί για τους Χάρτες Επικινδυνότητας Πλημμύρας και τους Χάρτες Κινδύνων Πλημμύρας, ο έλεγχος και η ανάρτηση των απαιτούμενων κειμένων και χαρτών στον ιστότοπο του ΥΠΕΝ (http://floods.ypeka.gr/) και στη βάση της Ευρωπαϊκής Επιτροπής (European Environment Information

and Observation Network) στην ηλεκτρονική διεύθυνση:

http://cdr.eionet.europa.eu/gr/eu/floods/ (Reportnet) για το σύνολο των δεκατεσσάρων (14) Υδατικών Διαμερισμάτων της χώρας .

Επιπλέον, η Ειδική Γραμματεία Υδάτων εκπονεί ξεχωριστή μελέτη με τίτλο: «Σχέδιο Διαχείρισης Κινδύνων Πλημμύρας Λεκάνης Απορροής π. Έβρου. Εφαρμογή της Οδηγίας 2007/60/ΕΚ» που περιλαμβάνει το σύνολο των δράσεων που προβλέπονται από την Οδηγία 2007/60/ΕΚ για τη Λεκάνη Απορροής του π. Έβρου. Σήμερα, στο πλαίσιο της ανωτέρω μελέτης για τη Λεκάνη Απορροής π. Έβρου, έχει ολοκληρωθεί η Προκαταρκτική Αξιολόγηση Κινδύνων Πλημμύρας, η κατάρτιση των Χαρτών Επικινδυνότητας Πλημμύρας και των Χαρτών Κινδύνων Πλημμύρας για τις Ζώνες Δυνητικά Υψηλού Κινδύνου Πλημμύρας καθώς και η κατάρτιση του Σχεδίου Διαχείρισης Κινδύνων Πλημμύρας. Οι Χάρτες Επικινδυνότητας Πλημμύρας και Κινδύνων Πλημμύρας έχουν αναρτηθεί στους ιστότοπους του ΥΠΕΝ (http://floods.ypeka.gr/ και http://maps.ypeka.gr και στη βάση της ΕΕ (European Environment Information and Observation Network) στη διεύθυνση http://cdr.eionet.europa.eu/gr/eu/floods/ (Reportnet). Το Σχέδιο Διαχείρισης Κινδύνων Πλημμύρας έχει αναρτηθεί στον ιστότοπο του ΥΠΕΝ (http://floods.ypeka.gr/) και η ολοκλήρωση και δημοσιοποίηση του Σχεδίου Διαχείρισης Κινδύνων Πλημμύρας αναμένεται άμεσα.

1.5.2 Οδηγία Πλαίσιο για τη Θαλάσσια Στρατηγική

Η Οδηγία 2008/56/ΕΚ για τη Θαλάσσια Στρατηγική, στοχεύει στην αειφόρο χρήση των Ευρωπαικών θαλασσών (Βόρεια Θάλασσα, Βαλτική, Μαύρη Θάλασσα, Μεσόγειος), στη διατήρηση των θαλάσσιων οικοσυστημάτων και στην προστασία των βασικών πόρων από τους οποίους εξαρτώνται οι κοινωνικές και οικονομικές δραστηριότητες που σχετίζονται με τη θάλασσα.

Προκειμένου να επιτευχθεί ο γενικός αυτός στόχος, η Οδηγία 2008/56/ΕΚ:

- καλεί τα Κράτη Μέλη να λάβουν τα απαραίτητα μέτρα και να εφαρμόσουν τις απαραίτητες θαλάσσιες στρατηγικές, ώστε να επιτύχουν ή να διατηρήσουν την καλή περιβαλλοντική κατάσταση των θαλάσσιων υδάτων της Ευρωπαϊκής Ένωσης έως το 2020 και
- καθορίζει τους κοινούς στόχους, ωστόσο η επιλογή των κατάλληλων διαχειριστικών μέτρων επαφίεται στα επί μέρους Κράτη-Μέλη σε αναγνώριση της ποικιλίας καταστάσεων, προβλημάτων και αναγκών στις επί μέρους θαλάσσιες περιοχές, θέτοντας ως προτεραιότητα την προσαρμογή στην κλιματική αλλαγή.

Τα Κράτη Μέλη που μοιράζονται μια θαλάσσια περιοχή καλούνται να αναπτύξουν από κοινού στρατηγικές με συντονισμό των δράσεων και σε συνεργασία με τρίτες χώρες της περιοχής. Όσο είναι

δυνατόν τα Κράτη Μέλη θα πρέπει να συνεργασθούν στα πλαίσια υφισταμένων περιφερειακών συνθηκών συνεργασίας, όπως π.χ. η Συνθήκη της Βαρκελώνης για τη Μεσόγειο[3].

Με την ενσωμάτωση της Οδηγίας στο Εθνικό Δίκαιο με το Ν. 3983/2011 «Εθνική στρατηγική για την προστασία και διαχείριση του θαλάσσιου περιβάλλοντος – Εναρμόνιση με την οδηγία 2008/56/ΕΚ του Ευρωπαϊκού Κοινοβουλίου και του Συμβουλίου της 17ης Ιουνίου 2008 και άλλες διατάξεις» ξεκίνησε η εφαρμογή της με την ανάθεση του πρώτου έργου από την Ειδική Γραμματεία Υδάτων του ΥΠΕΝ, με αντικείμενο μεταξύ άλλων, (α) την προκαταρκτική αξιολόγηση της περιβαλλοντικής κατάστασης των θαλασσίων υδάτων καθώς και των περιβαλλοντικών επιπτώσεων που αναπτύσσονται σε αυτά, (β) τον καθορισμό των ποιοτικών προτύπων της Καλής Περιβαλλοντικής Κατάστασης και (γ) τον καθορισμό δέσμης στόχων προσανατολισμού προς την επίτευξη της Καλής Περιβαλλοντικής Κατάστασης. Το έργο ολοκληρωθηκε εντός του 2012 και η σχετική έκθεση μετά την ολοκλήρωση της διαδικασίας διαβούλευσης υποβλήθηκε στην ΕΕ σύμφωνα με τις απαιτήσεις της Οδηγίας.

- Στο πλαίσιο του έργου οι πιο πρόσφατες δράσεις που πραγματοποιήθηκαν είναι: Τον Νοέμβριο του 2016 η ΕΓΥ θεσμοθέτησε με Υπουργική απόφαση τα προγράμματα παρακολούθησης για την συνεχή εκτίμηση της περιβαλλοντικής κατάστασης των θαλάσσιων υδάτων.
- Τον Ιανουάριο του 2017 με Κοινή Υπουργική απόφαση ορίστηκαν οι αρμόδιοι φορείς για την παρακολούθηση της ποιότητας των θαλάσσιων υδάτων της χώρας.
- Τον Απρίλιο του 2017 ξεκίνησε η δημόσια διαβούλευση για την κατάρτιση των προγραμμάτων των μέτρων για την επίτευξη της καλής περιβαλλοντικής κατάταστασης των θαλάσσιων υδάτων της χώρας
- Τέλος τον Ιούνιο του 2017, πραγματοποιήθηκε με Υπουργική απόφαση η τροποποίηση της σύνθεσης για την συγκρότηση της Εθνικής Επιτροπής για την Θαλάσσια Περιβαλλοντική Στρατηγική.

Μετά την ολοκλήρωση της κατάρτισης των προγραμμάτων των μέτρων θα ακολουθήσει η επικαιροποίηση α) της αρχικής αξιολόγησης για κάθε θαλάσσια περιοχή και β) της αναλυτικής δέσμης περιβαλλοντικών στόχων και δεικτών.

Τέλος μετά το πέρας των ανωτέρω θα πραγματοποιηθεί η επικαιροποίηση των προγραμμάτων των μέτρων για την επίτευξη της καλής περιβαλλοντικής κατάστασης των υδάτων των θαλάσσιων υποπεριοχών της χώρας.

Η εφαρμογή της Οδηγίας για την Θαλάσσια Στρατηγική σε συνδυασμό με την υλοποίηση της Οδηγίας Πλαίσιο για τα Ύδατα, διαμορφώνουν ένα πλαίσιο ολοκληρωμένης διαχείρισης και προστασίας του υδατικού πλούτου και των θαλάσσιων οικοσυστημάτων της χώρας

1.5.3 Σχέδια Διαχείρισης κινδύνων ξηρασίας/λειψυδρίας

Η διαχείριση της ξηρασίας και η αντιμετώπιση της λειψυδρίας, με έμφαση στην περιοχή της Μεσογείου, είναι αντικείμενα που έχουν μελετηθεί από ομάδες εργασίες της Ευρωπαϊκής Ένωσης και

[3] *Για την προστασία του θαλάσσιου περιβάλλοντος και των παράκτιων περιοχών της Μεσογείου, η οποία εφαρμόζεται μέσω του Μεσογειακού Προγράμματος δράσης (Mediterranean Action Plan) και διαμορφώνει πολιτικές και στρατηγικές για την προστασία της βιοποικιλότητας και του θαλάσσιου και παράκτιου περιβάλλοντος. Σε αναγνώριση της σημασίας της κλιματικής αλλαγής για την περιοχή της Μεσογείου, το 2008 τα κράτη της Σύμβασης της Βαρκελώνης υπέγραψαν το Πρωτόκολλο για μια Ολοκληρωμένη Διαχείριση της Παράκτιας Ζώνης της Μεσογείου, θέτοντας ως προτεραιότητα την προσαρμογή στην κλιματική αλλαγή. Η διακήρυξη του Marrakesh, που υιοθετήθηκε από τη Σύμβαση της Βαρκελώνης τον Νοέμβριο του 2009, επισημαίνει την ανάγκη για άμεση δράση προκειμένου να αντιμετωπισθούν οι σοβαρές επιπτώσεις της κλιματικής αλλαγής στα οικοσυστήματα και στους πόρους.*

μεμονωμένους ερευνητές. Σε αναφορές της ΕΕ[4,5] παρουσιάζονται οι οργανωτικές, μεθοδολογικές και επιχειρησιακές συνιστώσες της διαχείρισης, ο σχεδιασμός και η υλοποίηση των μέτρων αντιμετώπισης, καθώς και η συμβατότητα των μέτρων με τους στόχους της Ευρωπαϊκής Οδηγίας-Πλαίσιο 2000/60/ΕΚ για τα Ύδατα. Ειδικότερα, για την επιλογή των μέτρων εξετάζονται παράγοντες, όπως το θεσμικό και νομικό πλαίσιο, η εκτίμηση του ρίσκου και της τρωτότητας, η συμμετοχή των ενδιαφερομένων (stakeholders) στη διαχείριση, καθώς και η ετοιμότητα της κοινωνίας μέσω του μακροπρόθεσμου σχεδιασμού. Τέλος, έχουν καταγραφεί και αξιολογηθεί συγκεκριμένες πρακτικές και μέτρα που εφάρμοσαν χώρες της Μεσογείου, όπως η Ισπανία, η Κύπρος, η Αίγυπτος, η Γαλλία, η Τυνησία και η Παλαιστίνη.

Από τον πρώτο κι όλας κύκλο των Σχεδίων Διαχείρισης Λεκανων Απορροής Ποταμών των ΥΔ της Χώρας (2009-2015), έχουν εκπονηθεί Σχέδια Διαχείρισης Ξηρασίας τα οποία αποτελούν αναπόσπαστο μέρος των Σχεδίων Διαχείρισης Λεκανων Απορροής Ποταμών. Στα Σχέδια αυτά καθορίζονται οι κατάλληλοι δείκτες που χρησιμοποιούνται για την έγκαιρη διάγνωση της ξηρασίας ώστε να περιοριστούν κατα το δυνατό οι δυσμενείς επιπτώσεις.

1.5.4 Κλιματική Αλλαγή

Η μελέτη της Τράπεζας της Ελλάδος (ΕΜΕΚΑ, 2011) κατέδειξε ότι οι μεταβολές στη συχνότητα και ένταση των ακραίων φαινομένων θα είναι μια από τις κύριες επιπτώσεις της κλιματικής αλλαγής για τον ελλαδικό χώρο με επακόλουθες αρνητικές επιδράσεις στην ευπάθεια των κοινωνιών και οικοσυστημάτων λόγω της έκθεσής τους σε νέας έντασης περιβαλλοντικούς κινδύνους.

Πιο συγκεκριμένα, η καλοκαιρινή ξηρασία αναμένεται να αυξηθεί ακόμα περισσότερο οδηγώντας σε επιμήκυνση των περιόδων ξηρασίας και σε πιέσεις στα υδατικά αποθέματα περιοχών με ήδη αυξημένη ευπάθεια. Παράλληλα, οι υψηλής έντασης βροχοπτώσεις αναμένεται να γίνουν πιο συχνές στα επόμενα 70 χρόνια, με συνέπεια στις αστικές περιοχές οι ξαφνικές πλημμύρες να γίνονται όλο και πιο συχνές[6] λόγω των έντονων τοπικών βροχοπτώσεων.

Τον Δεκέμβριο του 2014, το Υπουργείο Περιβάλλοντος Ενέργειας και Κλιματικής Αλλαγής (νυν Υπουργείο Περιβάλλοντος και Ενέργειας / ΥΠΕΝ), το Ίδρυμα Ιατροβιολογικών Ερευνών της Ακαδημίας Αθηνών και η Τράπεζα της Ελλάδος (ΤτΕ), υπέγραψαν μνημόνιο συνεργασίας που αφορούσε εκτός των άλλων και στην σύνθεση του κειμένου της Εθνικής Στρατηγικής για την Προσαρμογή στη Κλιματική Αλλαγή (ΕΣΠΚΑ). Έτσι η Επιτροπή Μελέτης των Επιπτώσεων της Κλιματικής Αλλαγής της Τράπεζας της Ελλάδος (ΕΜΕΚΑ), με την στήριξη της ΤτΕ και την κατ΄αρχήν συνεισφορά της Δ/νσης Κλιματικής Αλλαγής και Ποιότητας της Ατμόσφαιρας του ΥΠΕΝ, συνέταξαν σχέδιο ΕΣΠΚΑ, που τέθηκε σε δημόσια διαβούλευση (από 24/11/2015 έως 08/12/2015), τα αποτελέσματα της οποίας αξιολογήθηκαν από άτυπη ομάδα στην οποία μετείχαν μέλη της ΕΜΕΚΑ, της ΤτΕ καθώς και στελέχη της Δ/νσης Κλιματικής Αλλαγής και Ποιότητας της Ατμόσφαιρας.

Στο πλαίσιο αυτό το 2016 το Υπουργείο Περιβάλλοντος και ενέργειας συνέταξε την Εθνική Στρατηγική για την Προσαρμογή στη Κλιματική Αλλαγή[7], η οποία θέτει τους γενικούς στόχους, τις κατευθυντήριες αρχές και τα μέσα υλοποίησης μιας σύγχρονής αποτελεσματικής και αναπτυξιακής στρατηγικής προσαρμογής στο πλαίσιο που ορίζεται από την σύμβαση των Ηνωμένων Εθνών για την Κλιματική Αλλαγή, τις Ευρωπαϊκές Οδηγίες και τη διεθνή εμπειρία. Η Εθνική Στρατηγική για την Προσαρμογή στη

---

[4] *Mediterranean water scarcity & drought working group (MED WS&D WG), Technical report on water scarcity and drought management in the Mediterranean and the Water Framework Directive, 2007*

[5] *Water Scarcity Drafting Group, Water scarcity management in the context of WFD, MED Joint Process WFD /EUWI, June 2006.*
[6] *ΕΟΠ, 2015. Το ευρωπαϊκό περιβάλλον — Κατάσταση και προοπτικές 2015: Συνθετικη έκθεση. Ευρωπαϊκός Οργανισμός Περιβάλλοντος, Κοπεγχάγη*

[7] http://www.ypeka.gr/LinkClick.aspx?fileticket=crbjkiIcLIA%3d&tabid=303&language=el-GR

Κλιματική Αλλαγή καθορίζει δράσεις και μέτρα ανά τομέα που επηρεάζεται από την κλιματική αλλαγή. Για τους υδατικούς πόρους οι δράσεις αυτές περιλαμβάνουν τα ακόλουθα:

Δράση 1. Δημιουργία γεωπύλης (geo-portal) ενσωμάτωσης πληροφορίας σχετικά με τις επιπτώσεις της κλιματικής αλλαγής στους υδατικούς πόρους. Σκοπός της δράσης είναι η συγκέντρωση του συνόλου της πληροφορίας (δεδομένα, μελέτες, περιγραφική πληροφορία) που αφορά στις επιπτώσεις της κλιματικής αλλαγής στους υδατικούς πόρους και τη διάθεση της πληροφορίας στο διαδίκτυο.

Δράση 2. Έργα αντιμετώπισης των επιπτώσεων της κλιματικής αλλαγής στους υδατικούς πόρους που αφορούν στα ακόλουθα:

- Άνοδος της στάθμης της θάλασσας /Παράκτιες ζώνες. Εκτίμηση επιπτώσεων σε παράκτιες περιοχές από άνοδο της στάθμης της θάλασσας ή/και διάβρωση ακτών και υποστήριξη φορέων για σχεδιασμό και υλοποίηση κατάλληλων έργων
- Μείωση (ποσοτική και ποιοτική) της απόδοσης των υδροληπτικών έργων. Η ποσοτική μείωση της απόδοσης των παράκτιων υδροληπτικών έργων (κύριο μέτρο αποτροπής ή μείωσης της υφαλμύρυσης). Αντιμετώπιση: Η αποφυγή ή ο περιορισμός του φαινομένου, συνίσταται στη μείωση ή ολική διακοπή των αντλήσεων των παράκτιων υδροφορέων, αλλά και των απολήψεων επιφανειακού νερού που εκβάλλει στη θάλασσα.
- Μεταβολή του επιπέδου βάσης της απορροής. Η μεταβολή του επιπέδου βάσης της απορροής, που είναι μια μεταβολή του καθεστώτος διαβρώσεων και αποθέσεων, σχετίζεται με το διαβρωτικό ή αποθετικό καθεστώς των ανάντη κλάδων του υδρογραφικού δικτύου. Αντιμετώπιση: Οι επιπτώσεις μπορούν να εντοπιστούν και να ποσοτικοποιηθούν με τη χρήση ειδικών μοντέλων, για διάφορα σενάρια του φαινομένου.
- Μεταβολή του φαινομένου βάρους κατασκευών. Η είσοδος της θάλασσας στην ενδοχώρα έχει ως αποτέλεσμα την αύξηση του επιπέδου της υπόγειας υδροφορίας, με μεταβολή του φαινόμενου βάρους των κατασκευών (άνωση). Οι αυξομειώσεις της στάθμης και της άνωσης με παράκτια έργα, θα προκαλέσει καταπόνηση των θεμελιώσεων. Αντιμετώπιση: Η μελέτη του φαινομένου, όπως προηγουμένως
- Προληπτικά μέτρα Μελέτη τρωτότητας υπόγειων υδατικών συστημάτων και σωμάτων. Απαιτείται σύνταξη χαρτών τρωτότητας, εσωτερικής ή φυσικής τρωτότητας (natural or intrinsic vulnerability) και ειδικής ή ολοκληρωτικής τρωτότητας (specific or integrated vulnerability).
- Μελέτη υδρογραμμάτων πηγαίων εκφορτίσεων. Κατασκευή, ανάλυση και μελέτη υδρογράμματος βασικών πηγαίων εκφορτίσεων. Βασικό μέλημα η εκτίμηση της διαθέσιμης παροχής την ξηρή περίοδο του έτους.
- Αντιδιαβρωτική προστασία εδαφών. το φαινόμενο είναι αρκετά συχνό και ενοχλητικό από τους κυματισμούς και τις μικροκαταστροφές του ερπυσμού, μέχρι και της μεγάλης κλίμακας ολισθήσεις, καταπτώσεις, καθιζήσεις και άλλες μορφές εδαφικής αστάθειας.
- Ερημοποίηση. Οι παράγοντες που προκαλούν το φαινόμενο της ερημοποίησης είναι: το κλίμα, η φυσιογραφία, η γεωλογία, το έδαφος, η Υδρολογία και Υδρογεωλογία, καθώς και οι ανθρωπογενείς δραστηριότητες όπως για παράδειγμα η γεωργική υπερεκμετάλλευση, η υπερβόσκηση. Η Ελλάδα όπως και οι υπόλοιπες χώρες της λεκάνης της Μεσογείου αντιμετωπίζει υψηλό κίνδυνο ερημοποίησης του εδάφους (εκτιμάται σε τουλάχιστον 35% του χερσαίου χώρου). Περιοχές υψηλού κινδύνου θεωρούνται τα νησιά του Αιγαίου, η Κρήτη, ένα μέρος της Θεσσαλίας, η Ανατολική Στερεά Ελλάδα και η Ανατολική Πελοπόννησος.
- Διατήρηση οικολογικής παροχής. Κάθε υδατικό σώμα επιτελεί ένα συγκεκριμένο ρόλο στη διατήρηση του οικοσυστήματος και επηρεάζεται από την έλλειψη της οικολογικής παροχής: μια συγκεκριμένη παροχή που συνεχίζει τη ροή της όταν υπάρχει διακοπή της φυσικής απορροής για συγκεκριμένους λόγους και δεν πάει, τουλάχιστον στο σύνολό της, «χαμένη» στη θάλασσα. Αντιμετώπιση: Η αναγκαιότητα (σωστής) εκτίμησης της οικολογικής παροχής, με τα δεδομένα της κλιματικής αλλαγής, καθίσταται πλέον επιτακτική. Το κενό, στην Ελλάδα, καλύπτεται προσωρινώς από την ΚΥΑ για τις ΑΠΕ.

- Αρδευτικό νερό. Οι επιπτώσεις της κλιματικής αλλαγής στην Ελλάδα αναφέρονται στη μείωση της προσφοράς και στο αρδευτικό νερό. Αν αυτό συνδυαστεί με την αύξηση των θερμοκρασιών, επαπειλείται εντατικοποίηση της άρδευσης και μεγαλύτερη διάρκεια αρδεύσεων.
- Αρδευτικά δίκτυα. Τα αρδευτικά δίκτυα, όπου αυτά υπάρχουν, εμφανίζουν σημαντικές υδατικές απώλειες λόγω παλαιότητας, κακής, ελλιπούς ή ανύπαρκτης συντήρησης, τύπου κατασκευής κλπ. (αντικατάσταση φθαρμένων τμημάτων ή αλλαγή αρδευτικής μεθόδου, ακόμα και αλλαγή καλλιεργειών). Αντιμετώπιση: Σε συνεργασία με τους Αγροτικούς Συνεταιρισμούς θα πρέπει να ενεργοποιηθεί ένα μεγάλο πρόγραμμα επισκευής αρδευτικών δικτύων, επέκτασης χρήσης αρδευτικών δικτύων, διερεύνησης δυνατότητας επιλογής ποικιλιών που απαιτούν λιγότερο νερό, επιλογή ποικιλιών που ευδοκιμούν εκτός θέρους, κατάρ- γησης δωρεάν χορήγησης αρδευτικού νερού, άρδευσης με επαναχρησιμοποιούμενα να νερά, τοποθέτησης υδρομετρητή στην κεφαλή αναγκαστικώς λειτουργουσών ιδιωτικών αρδευτικών γεωτρήσεων και έλεγχος απολήψεων με βάση προηγηθείσα
  μελέτη της περιοχής.
- Επιστρεφόμενη αρδευτική ροή Πρόκειται για πρόβλημα που εντοπίζεται σε περιοχές άρδευσης με νερό που α ντλείται από την ίδια περιοχή που αρδεύεται, ιδιαιτέρως όταν η άρδευση είναι συ χνή. Μετά από κάθε άντληση – άρδευση, ένα υπόλοιπο αρδευτικού νερού επιστρέφει στον υδροφόρο ορίζοντα, έχοντας υποστεί τέσσερις διαδικασίες ρύπανσης, Αν ληφθεί υπ' όψη ότι οι ταχύτητες του υπόγειου νερού στα πορώδη μέσα είναι της τάξης των μερικών μέτρων ή δεκάδων μέτρων κατ' έτος, γίνεται αντιληπτό ότι, μετά από κάποιες αρδεύσεις, το αρδευτικό νερό είναι σοβαρώς ρυπασμένο. Αντιμετώπιση: Εναλλαγή χρήσης αρδευτικού νερού, όπου είναι δυνατό, μερικώς ή στο σύνολό του.
- Υδρευτικά δίκτυα Οι απώλειες νερού από τα υδρευτικά δίκτυα των πόλεων είναι σημαντικές. Αυτό οφείλεται στην παλαιότητα μεγάλων τμημάτων των δικτύων. Ένα άλλο πρόβλημα στο θέμα αυτό είναι η αντικατάσταση των τμημάτων των δικτύων που αποτελείται από σωλήνες αμιαντοτσιμέντου για λόγους προστασίας της δημόσιας υγείας. Αντιμετώπιση: Συνεργασία Περιφερειών και ΟΤΑ, συνιστάται επισκευή φθαρμένων τμημάτων και αντικατάσταση τμημάτων αμιαντοσωλήνων υδρευτικών δικτύων.
- Εμφιαλωμένα νερά Εμφιαλωμένα νερά είναι πόσιμα νερά τα οποία πρέπει να τηρούν ποιοτικές προδιαγραφές. Οι ζώνες περιμετρικής προστασίας υδροληψιών και εγκαταστάσεων εμφιαλώσεως νερού αποτελούν καθημερινή πρακτική, για δεκαετίες, στις ανεπτυγμένες χώρες και πριν απ' όλες, στην Ευρώπη. Ο λόγος της ύπαρξής τους είναι η αποφυγή ρύπανσης του υπόγειου νερού, με το οποίο υδρεύονται ομάδες πληθυσμών, από ανθρώπινες δραστηριότητες. Οι ζώνες αυτές, μετά από ειδική υδρογεωλογική μελέτη, καθορίζονται ως Ζώνη Ι (άμεσης προστασίας – direct protection zone,) Ζώνη ΙΙ (βιολογικής προστασίας – biological protection zone), Ζώνη ΙΙΙ (χημικής προστασίας – chemical protection zone). Καθορίζεται, επίσης, η Γραμμή Χ Ημερών για τους βασικούς παθογόνους μικροοργανισμούς (pathogenic microorganisms), ανάλογα με την ταχύτητα κίνησης του κάθε μικροοργανισμού.
- Διασυνοριακά νερά. Το θέμα αφορά επιφανειακά (κυρίως) και υπόγεια νερά με την Ελλάδα να βρίσκεται σε θέση κατάντη (Έβρος, Στρυμόνας, Νέστος, Αξιός), με εξαίρεση την περίπτωση του Αώου, όπου η Ελλάδα βρίσκεται ανάντη. Τα προβλήματα εντοπίζονται στον ποσοτικό τομέα (έλλειψη νερού ή πλημμυρικές παροχές) και στον ποιοτικό τομέα (χημισμός και ρύπανση νερού). Στα υπόγεια νερά έχουν εντοπισθεί περιοχές ενδιαφέροντος στην Ήπειρο (υδρογεωλογική λεκάνη των πηγών Χειμάρρας, κυρίως, ευρισκόμενη στην Ελλάδα), στις Πρέσπες (διαφυγές υπόγειων νερών, μαζί με τα επιφανειακά) και αλλού.
- Αφαλατώσεις Σήμερα, το πρόβλημα ύδρευσης στα νησιά αντιμετωπίζεται, επικουρικώς, με τη χρήση μικρών μονάδων αφαλάτωσης, που όμως εμφανίζουν σημαντικά προβλήμα τα, όπως το υψηλό κόστος αγοράς και συντήρησης, η ενεργοβόρος λειτουργία τους, η διάθεση του αλμόλοιπου και οι οργανοληπτικοί χαρακτήρες του αφαλατωμένου νερού, που επιβάλλουν την ανάμιξή του με το υπόγειο νερό πριν από την είσοδό του στο υδρευτικό δίκτυο.

Δράση 3. Εξοικονόμηση νερού – Αποτελεσματική χρήση του νερού – Μείωση τηςάντλησης των υδροφόρων οριζόντων. Αφορά κυρίως περιοχές όπου παρατηρείται έλλειψη νερού τόσο το χειμώνα, όσο και το καλοκαίρι. Και περιλαμβάνει τα ακόλουθα μέτρα:

- Μέτρο 1. Προώθηση της εξοικονόμησης νερού σε όλους τους τομείς και τις χρήσεις, ιδίως σε περιοχές αντιμετωπίζουν ελλείψεις και υποστήριξη της ανακύκλωσης των όμβριων υδάτων.
- Μέτρο 2. Ενθάρρυνση της επεξεργασίας αποβλήτων και χρήσης ανακυκλωμένου νερού στη φυτική παραγωγή ή σε χώρους πράσινου, ιδιαίτερα στις περιοχές που παρουσιάζουν ελλείψεις.
- Μέτρο 3. Βελτίωση της αποδοτικότητας στον τομέα της ενέργειας με όρους υδατικής απόληψης και κατανάλωσης και μελλοντικών υδροηλεκτρικών ενεργειακών σταθμών.
- Μέτρο 4. Βελτιστοποίηση του υφιστάμενου υδατικού αποθέματος στον γεωργικό τομέα και δημιουργία τεχνητών ταμιευτήρων σε συμφωνία με περιβαλλοντικούς περιορισμούς, επιπροσθέτως των μέτρων βελτίωσης για την υδατική χρήση.
- Μέτρο 5. Ενθάρρυνση αλλαγής καταναλωτικών προτύπων και νοοτροπιών ιδιωτών.

Δράση 4. Ανάπτυξη των δραστηριοτήτων και των χρήσεων γης που είναι συμβατέςμε τους τοπικούς διαθέσιμους υδάτινους πόρους. Αυτό περιλαμβάνει προσδιορισμό σεναρίων δυνητικής προσαρμογής για δραστηριότητες που περιέχουν βαριές υδατικές καταναλώσεις, σε περιοχές που αντιμετωπίζουν ελλείψεις, βελτιστοποιώντας τα υδατικά αποθέματα, αναπτύσσοντας αποδοτικές γεωργικές δραστηριότητες και μειώνοντας την αδιαπερατότητα των εδαφών, επομένως προωθώντας την κατείσδυση του νερού. Περιλαμβάνει τα ακόλουθα μέτρα:

- Μέτρο 1. Προσδιορισμός των σεναρίων δυνητικής προσαρμογής για τις δραστηριότητες που χρησιμοποιούν μεγάλες ποσότητες νερού σε περιοχές που ήδη αντιμετωπίζουν ελλείψεις.
- Μέτρο 2. Βελτιστοποίηση των υφιστάμενων μεθόδων αποθήκευσης νερού και δημιουργία νέων, εάν απαιτείται, ιδίως με την αντικατάσταση αντλήσεων κατά τη διάρκεια των περιόδων χαμηλής ροής.
- Μέτρο 3. Ορθολογική χρήση του νερού σε δραστηριότητες όπως ο γεωργικός τομέας, ο τουρισμός κλπ.
- Μέτρο 4. Βελτίωση του δυναμικού κατείσδυσης στα εδάφη, ώστε να χρησιμοποιείται και το νερό της βροχής.

Δράση 5. Ένταξη των επιπτώσεων της κλιματικής αλλαγής στον υδατικό σχεδιασμόκαι την υδατική διαχείριση, ιδιαιτέρως στα επόμενα προγράμματα παρέμβασης υπηρεσιών υδάτων (2013-2018) και προγράμματα ανάπτυξης της υδατικής διαχείρισης (2016-2021). Η δράση αυτή έχει ως στόχο να ενσωματώνονται οι αναμενόμενες επιπτώσεις της κλιματικής αλλαγής και τα μέτρα προσαρμογής που απαιτούνται στα εργαλεία σχεδιασμού διαχείρισης των υδάτων σε κλίμακα υδρογραφικής λεκάνης.

Δράση 6. Αξιολόγηση των επιπτώσεων της κλιματικής αλλαγής στην παραγωγή υδροηλεκτρικής ενέργεια. Εφόσον το "καύσιμο" των υδροηλεκτρικών έργων είναι το νερό, σκοπός της παρούσας δράσης είναι η μελέτη, και αξιολόγηση των επιπτώσεων λόγω επικείμενης μείωσης της επιφανειακής απορροής στα υδροηλεκτρικά έργα της χώρας, τόσο από οικονομικής πλευράς (μείωση παραγόμενης ενέργειας), όσο και από κοινωνικοοικονομικής (μείωση διαθέσιμου νερού για γεωργική χρήση) και περιβαλλοντικής πλευράς (διατήρηση οικολογικής παροχής).

Δράση 7. Εκπαιδευτικά προγράμματα που να αφορούν την επίδραση των κλιματικών αλλαγών στους υδατικούς πόρους.

Η διαμόρφωση του προγράμματος μέτρων λαμβάνει πλήρως υπόψη και ενσωματώνει δράσεις που περιλαμβάνονται στη Εθνική Στρατηγική για την Προσαρμογή στην Κλιματική Αλλαγή.

2. ΔΙΑΦΟΡΟΠΟΙΗΣΕΙΣ ΣΕ ΣΧΕΣΗ ΜΕ ΤΟ ΕΓΚΕΚΡΙΜΕΝΟ ΣΧΕΔΙΟ ΔΙΑΧΕΙΡΙΣΗΣ ΛΕΚΑΝΩΝ ΑΠΟΡΡΟΗΣ ΠΟΤΑΜΩΝ

2.1 ΠΡΟΟΔΟΣ ΥΛΟΠΟΙΗΣΗΣ ΤΟΥ ΠΡΟΓΡΑΜΜΑΤΟΣ ΜΕΤΡΩΝ ΤΟΥ ΕΓΚΕΚΡΙΜΕΝΟΥ ΣΧΕΔΙΟΥ ΔΙΑΧΕΙΡΙΣΗΣ

2.1.1 Γενικά στοιχεία για το Πρόγραμμα Μέτρων του 1ου ΣΔΛΑΠ

Το 1ο ΣΔΛΑΠ του ΥΔ EL07 εγκρίθηκε από την Εθνική Επιτροπή Υδάτων το 2013 με την απόφαση υπ' αριθμ. οικ. 391/24.04.2013 (ΦΕΚ Β' 1004/2013). Μετά την έγκριση του Σχεδίου Διαχείρισης, η εφαρμογή του προγράμματος μέτρων που καθορίστηκε σε αυτό είναι υποχρεωτική. Το πρόγραμμα μέτρων του εγκεκριμένου (1ου) Σχεδίου Διαχείρισης Λεκανών Απορροής Ποταμών (ΣΔΛΑΠ) περιλάμβανε δράσεις και έργα (μέτρα) με καθορισμένη περίοδο εφαρμογής ως ακολούθως:

- **Βραχυπρόθεσμα Μέτρα**. Μέτρα με ορίζοντα εφαρμογής έως το 2015. Τα μέτρα αυτά, είτε εφαρμόζονται άμεσα από την Έγκριση του Σχεδίου Διαχείρισης δεδομένου ότι αφορούν ρυθμίσεις που καθορίζονται σε αυτό, είτε απαιτούν για την εφαρμογή τους την υλοποίηση ενεργειών που είναι δυνατόν να δρομολογηθούν άμεσα. Τα μέτρα αυτά αφορούν κυρίως σε θεσμικές και διοικητικές ρυθμίσεις που εντάσσονται στις λειτουργικές διαδικασίες των αρμοδίων φορέων ή/και στις διαδικασίες αδειοδότησης και συμπληρώνουν πλέον το θεσμικό και επιχειρησιακό πλαίσιο της Διαχείρισης των Υδάτων.
- **Μεσοπρόθεσμα Μέτρα**. Μέτρα τα οποία ήταν δυνατόν να αρχίσουν να εφαρμόζονται μετά το 2015. Για τα μέτρα αυτά ήταν απαραίτητο να υλοποιηθούν ενέργειες για την εξασφάλιση της χρηματοδότησή τους. Ουσιαστικά περιλάμβανε μέτρα τα οποία αφορούν στο 2ο Διαχειριστικό Κύκλο της Οδηγίας ώστε να δοθεί η δυνατότητα ωρίμανσής τους. Τα μέτρα αυτά αποτελούν το βασικό πλαίσιο του προγράμματος μέτρων της παρούσας 1ης Αναθεώρησης του Σχεδίου Διαχείρισης και επανεξετάζονται με βάση τα αποτελέσματα του προγράμματος παρακολούθησης αλλά και της κατάστασης των υδατικών συστημάτων. Στο πλαίσιο αυτό εξειδικεύονται, όπου απαιτηθεί ή/και διαφοροποιούνται με βάση τα νέα δεδομένα.
- **Μακροπρόθεσμα Μέτρα**. Μέτρα που απαιτούν ενέργειες/δράσεις ωρίμανσης ή/και επιπλέον δεδομένα ώστε να είναι δυνατή η εφαρμογή τους. Για τα μέτρα αυτά καθορίζεται χρονοδιάγραμμα δράσεων ωρίμανσης. Τα μακροπρόθεσμα μέτρα του 1ου Σχεδίου Διαχείρισης καθορίστηκαν με ορίζοντα υλοποίησης έως το 2027 και επανεξετάστηκαν κατά την αναθεώρηση του προγράμματος μέτρων που περιλαμβάνεται στο παρόν Σχέδιο Διαχείρισης.

2.1.2 Πρόοδος εφαρμογής των μέτρων

Η πρόοδος εφαρμογής των μέτρων επηρεάζεται άμεσα από:

- Το διαθέσιμο χρόνο από την έγκριση του εγκεκριμένου (1ου) Σχεδίου Διαχείρισης Λεκανών Απορροής Ποταμών (ΣΔΛΑΠ) έως σήμερα, περίπου 3 χρόνια, που είναι σχετικά μικρός για την πλήρη εφαρμογή ορισμένων δράσεων που απαιτούν σημαντικό χρόνο ωρίμανσης.
- Τις ιδιαίτερα δυσμενείς οικονομικές συνθήκες που επικρατούν στην Χώρα, οι οποίες οδήγησαν σε περιορισμένους ρυθμούς διάθεσης των απαραίτητων πιστώσεων για την υλοποίηση των μέτρων.
- Τους διαθέσιμους πόρους (ανθρώπινους και οικονομικούς) των αρμοδίων φορέων για την υλοποίησή των μέτρων.

Μια επιπλέον παράμετρος που καθόρισε την πορεία υλοποίησης του προγράμματος μέτρων είναι η μετάβαση από το ΕΣΠΑ 2007-2013 στο νέο ΕΣΠΑ 2014 -2020. Την περίοδο ολοκλήρωσης του 1ου Σχεδίου Διαχείρισης υπήρχαν περιορισμένες δυνατότητες ένταξης στο ΕΣΠΑ 2007-2013 νέων έργων/δράσεων που περιλαμβάνονται στα μέτρα λόγω της επικείμενης ολοκλήρωσης του προγράμματος. Επιπλέον την ίδια περίοδο το πλαίσιο των διαδικασιών ένταξης έργων/δράσεων στο νέο ΕΣΠΑ 2014-2020 ήταν υπό διαμόρφωση και δεν ήταν δυνατή η άμεση ενεργοποίησή τους. Οι παράγοντες αυτοί διαμόρφωσαν σημαντικά το πλαίσιο υλοποίησης του προγράμματος μέτρων η

εφαρμογή του οποίου είναι άμεσα συνδεδεμένη με τα Τομεακά και Περιφερειακά Προγράμματα των Ευρωπαϊκών και Επενδυτικών Διαθρωτικών Ταμείων της ΕΕ.

Το Πρόγραμμα Μέτρων του 1ου Σχεδίου Διαχείρισης Λεκανών Απορροής Ποταμών του ΥΔ Ανατολικής Στερεάς Ελλάδας περιλάμβανε:

- Βασικά Μέτρα τα οποία απαιτούνται για την εφαρμογή της ενωσιακής νομοθεσίας για την προστασία των υδάτων και την επίτευξη των στόχων του Άρθρου 4 που περιλαμβάνουν
  - Μέτρα τα οποία ουσιαστικά αφορούν στις δράσεις που υλοποιούνται στο ΥΔ για την εφαρμογή ήδη υφιστάμενων Οδηγιών που σχετίζονται με τα ύδατα, πλην της Οδηγίας 2000/60/ΕΚ και αναφέρονται στο Άρθρο 10 και στο Μέρος Α του Παραρτήματος VI της Οδηγίας 2000/60/ΕΚ
  - Μέτρα τα οποία εντάσσονται στις κατηγορίες που αναφέρονται στις παραγράφους β έως ιβ του Άρθρου 11 της Οδηγίας 2000/60/ΕΚ
- Συμπληρωματικά μέτρα τα οποία περιλαμβάνονται στις κατηγορίες που αναφέρονται στο μέρος Β του Παραρτήματος VI της Οδηγίας 2000/60/ΕΚ

Ειδικότερα για το ΥΔ Ανατολικής Στερεάς Ελλάδας καθορίστηκαν 37 Βασικά Μέτρα. Στους πίνακες που ακολουθούν δίνονται συνοπτικά στοιχεία για το είδος των ενεργειών που αφορούν τα μέτρα αυτά, καθώς επίσης και στοιχεία για τον αριθμό των μέτρων ανά κατηγορία μέτρων της Οδηγίας 2000/60/ΕΚ και για την πρόοδο υλοποίησής τους.

Πίνακας 2-1: Αριθμός βασικών μέτρων του εγκεκριμένου (1ου) ΣΔΛΑΠ ανά είδος ενεργειών

Ενέργειες Δράσεις που αφορούν τα μέτρα	Αριθμός μέτρων
Διοικητικές πράξεις	17
Κατασκευές	2
Μελέτες	10
Μέτρα που αφορούν σε διοικητικές πράξεις αλλά απαιτούν μελέτες ή έρευνες εξειδίκευσης	6
Μέτρα που αφορούν σε Υπηρεσίες /συμβουλευτικές δράσεις	2
Σύνολο	**37**

Πίνακας 2-2: Συνοπτική παρουσίαση της προόδου εφαρμογής των Βασικών Μέτρων του Προγράμματος Μέτρων του εγκεκριμένου (1ου) ΣΔΛΑΠ

Κατηγορία μέτρων	Συνολικός Αριθμός Μέτρων	Αριθμός μέτρων που έχουν ολοκληρωθεί	Αριθμός μέτρων σε εξέλιξη / υπό κατασκευή	Αριθμός μέτρων που δεν έχουν ξεκινήσει
ΜΕΤΡΑ ΓΙΑ ΤΗΝ ΕΦΑΡΜΟΓΗ ΤΗΣ ΑΡΧΗΣ ΑΝΑΚΤΗΣΗΣ ΚΟΣΤΟΥΣ (ΑΡΘΡΟ 9)	1	1	-	-
ΜΕΤΡΑ ΓΙΑ ΤΗΝ ΠΡΟΩΘΗΣΗ ΑΠΟΔΟΤΙΚΗΣ ΚΑΙ ΑΕΙΦΟΡΟΥ ΧΡΗΣΗΣ ΝΕΡΟΥ (ΑΡΘΡΟ 4)	6	3	3	-
ΜΕΤΡΑ ΓΙΑ ΤΟ ΠΟΣΙΜΟ ΝΕΡΟ (ΑΡΘΡΟ 7)	7	1	6	-
ΜΕΤΡΑ ΕΛΕΓΧΟΥ ΑΠΟΛΗΨΗΣ ΕΠΙΦΑΝΕΙΑΚΟΥ ΚΑΙ ΥΠΟΓΕΙΟΥ ΝΕΡΟΥ	6	3	3	-
ΜΕΤΡΑ ΓΙΑ ΤΟΝ ΕΛΕΓΧΟ ΤΕΧΝΗΤΟΥ ΕΜΠΛΟΥΤΙΣΜΟΥ ΥΠΟΓΕΙΩΝ ΥΣ	2	-	-	2
ΜΕΤΡΑ ΓΙΑ ΣΗΜΕΙΑΚΕΣ ΠΗΓΕΣ ΑΠΟΡΡΙΨΕΩΝ	9	3	5	1
ΜΕΤΡΑ ΓΙΑ ΔΙΑΧΥΤΕΣ ΠΗΓΕΣ ΡΥΠΑΝΣΗΣ	2	1	1	-

Κατηγορία μέτρων	Συνολικός Αριθμός Μέτρων	Αριθμός μέτρων που έχουν ολοκληρωθεί	Αριθμός μέτρων σε εξέλιξη / υπό κατασκευή	Αριθμός μέτρων που δεν έχουν ξεκινήσει
ΜΕΤΡΑ ΓΙΑ ΑΝΤΙΜΕΤΩΠΙΣΗ ΑΡΝΗΤΙΚΩΝ ΕΠΙΠΤΩΣΕΩΝ ΣΤΗΝ ΚΑΤΑΣΤΑΣΗ ΕΠΙΦΑΝΕΙΑΚΩΝ ΥΔΑΤΙΚΩΝ ΣΥΣΤΗΜΑΤΩΝ ΑΠΟ ΥΔΡΟΜΟΡΦΟΛΟΓΙΚΕΣ ΑΛΛΟΙΩΣΕΙΣ	2	1	-	1
ΜΕΤΡΑ ΓΙΑ ΤΗΝ ΠΡΟΣΤΑΣΙΑ ΑΠΟ ΕΠΕΙΣΟΔΙΑ ΡΥΠΑΝΣΗΣ ΟΦΕΙΛΟΜΕΝΑ ΣΕ ΑΤΥΧΗΜΑΤΑ/ΑΚΡΑΙΑ ΦΥΣΙΚΑ ΦΑΙΝΟΜΕΝΑ	2	-	2	-
ΣΥΝΟΛΟ	**13**	**20**	**4**	**13**

Επιπλέον των ανωτέρω βασικών μέτρων, το πρόγραμμα μέτρων του 1ου ΣΔΛΑΠ περιλάμβανε 37 συμπληρωματικά μέτρα που αφορούν σε 12 κατηγορίες μέτρων της Οδηγίας 2000/60/ΕΚ. Ο αριθμός των μέτρων ανά κατηγορία και η πορεία υλοποίησής τους δίνονται στον πίνακα που ακολουθεί.

Πίνακας 2-3: Συνοπτική παρουσίαση της προόδου εφαρμογής των Συμπληρωματικών Μέτρων του Προγράμματος Μέτρων του 1ου ΣΔΛΑΠ

Κατηγορία μέτρων	Συνολικός Αριθμός Μέτρων	Αριθμός μέτρων που έχουν ολοκληρωθεί	Αριθμός μέτρων σε εξέλιξη / υπό κατασκευή	Αριθμός μέτρων που δεν έχουν ξεκινήσει
Διοικητικά Μέτρα/Νομοθετικά μέτρα	1	-	1	-
Περιβαλλοντικές συμφωνίες μετά από διαπραγμάτευση	3	3	-	-
Έλεγχοι εκπομπής ρύπων	7	3	3	1
Κώδικες Ορθής Γεωργικής Πρακτικής	1	-	1	-
Ανασύσταση και αποκατάσταση περιοχών υγροβιοτόπων	1	-	1	-
Λοιπά μέτρα	2	-	2	-
Έλεγχος απολήψεων	4	1	3	-
Μέτρα διαχείρισης της ζήτησης	2	-	2	-
Μέτρα αποτελεσματικότητας και επαναχρησιμοποίησης	1	-	1	-
Έργα Δομικών Κατασκευών	8	1	7	-
Τεχνητός εμπλουτισμός υδροφορέων	3	-	3	-
Εκπαιδευτικά μέτρα	4	-	4	-

Κατηγορία μέτρων	Συνολικός Αριθμός Μέτρων	Αριθμός μέτρων που έχουν ολοκληρωθεί	Αριθμός μέτρων σε εξέλιξη / υπό κατασκευή	Αριθμός μέτρων που δεν έχουν ξεκινήσει
Σύνολο	**37**	**8**	**28**	**1**

Αναλυτικά στοιχεία για την πρόοδο εφαρμογής του Προγράμματος Μέτρων του 1ου ΣΔΛΑΠ δίνονται στο Παράρτημα Π12 - Προγράμματα Μέτρων.

2.1.3 Εμπειρία από την Εφαρμογή του Προγράμματος Μέτρων του 1ου ΣΔΛΑΠ

Η κατάρτιση αλλά και η διαδικασία εφαρμογής του Προγράμματος Μέτρων του εγκεκριμένου Σχεδίου Διαχείρισης (1ου κύκλου διαχείρισης) αποτέλεσε σημαντική συνιστώσα για τη δημιουργία κατάλληλης δομής συνεργασίας των εμπλεκόμενων υπηρεσιών και των πολιτών σε θέματα που σχετίζονται με τη διαχείριση των υδάτων. Επίσης, δόθηκε η δυνατότητα να θεσπιστούν τα κατάλληλα νομοθετήματα και εργαλεία και να δημιουργηθούν οι κατάλληλες βασικές δομές, μέσω των οποίων θα μπορούν στο μέλλον να εξειδικευτούν συγκεκριμένες δράσεις για την προστασία των υδάτων.

Κατά το 1ο κύκλο διαχείρισης εντοπίστηκαν τα σημεία όπου απαιτείται συστηματοποίηση των πληροφοριών σχετικά με τις χρήσεις ύδατος και έγιναν τα πρώτα βήματα προς την κατεύθυνση αυτή με την καταγραφή και την κατάρτιση του Εθνικού Μητρώου Σημείων Υδροληψίας από επιφανειακά νερά, και την καταγραφή των γεωτρήσεων για τα υπόγεια ύδατα[8].

Επίσης δόθηκε η δυνατότητα βελτίωσης της γνώσης σχετικά με την κατάσταση των υδάτων μέσω του δικτύου παρακολούθησης ώστε να είναι δυνατή η λήψη στοχευμένων μέτρων. Αναβαθμίστηκαν και συστηματοποιήθηκαν τόσο οι δομές παρακολούθησης της κατάστασης των υδάτων όσο και οι σχετικές τράπεζες πληροφοριών, με αποτέλεσμα να βελτιωθεί η προσβασιμότητα σε αυτές αλλά και να είναι διαθέσιμες οι σχετικές πληροφορίες ώστε να διευκολύνεται η δυνατότητα λήψης τεκμηριωμένων αποφάσεων[9].

Αναδείχθηκαν ειδικά θέματα τα οποία λόγω έλλειψης συστηματοποιημένης γνώσης της κατάστασης δεν τύχαιναν τη δέουσα αντιμετώπιση όπως π.χ. οι μορφολογικές αλλοιώσεις ποτάμιων υδατικών συστημάτων.

Λόγω της φύσης των μέτρων τα οποία στην πλειοψηφία τους ήταν μέτρα διοικητικού ή διερευνητικού χαρακτήρα για τη βελτίωση της γνώσης σε ορισμένα θέματα, τα θετικά αποτελέσματα ως προς την άμεση βελτίωση της κατάστασης των ΥΣ και των ΥΥΣ είναι περιορισμένα.

Κατά την πρόοδο εφαρμογής του προγράμματος μέτρων αναδείχθηκαν επίσης και ορισμένα θέματα τα οποία αποτελούν τους βασικούς άξονες επανεξέτασης και αναθεώρησης του προγράμματος μέτρων του 2ου κύκλου διαχείρισης που παρουσιάζεται στο Κεφάλαιο 9. Οι άξονες αυτοί συνοπτικά περιλαμβάνουν τις ακόλουθες συνιστώσες:

- Ο προγραμματισμός και η κατάρτιση του προγράμματος μέτρων θα πρέπει να βασιστεί αφενός στις πραγματικές οικονομικές δυνατότητες της χώρας και τα διαθέσιμα οικονομικά εργαλεία και αφετέρου στο διαθέσιμο δυναμικό των εμπλεκόμενων φορέων. Έτσι θα αποφευχθεί το φαινόμενο μη υλοποίησης μέτρων λόγω έλλειψης πόρων που παρατηρήθηκε κατά το 1ο κύκλο διαχείρισης. Βέβαια, θα πρέπει να ληφθεί υπόψη ότι η εφαρμογή του 1ου κύκλου συνέπεσε με απρόβλεπτες οικονομικές εξελίξεις που επηρέασαν το σύνολο της χώρας και είχαν αποτέλεσμα το δραστικό περιορισμό των διαθέσιμων πόρων.

[8] *Ιστοσελίδα Εθνικού Μητρώου Σημείων Υδροληψίας.* http://lmt.ypeka.gr/public_view.html
[9] *Ιστοσελίδα Εθνικού Δικτύου Παρακολούθησης της Κατάστασης των Υδάτων* http://nmwn.ypeka.gr/

- Τα μέτρα θα πρέπει να είναι ιδιαίτερα στοχευμένα σε στρατηγικής σημασίας πιέσεις και στόχους, ώστε να αυξηθεί η αποτελεσματικότητά τους. Με τη γνώση που έχει αποκτηθεί από την εφαρμογή των μέτρων του 1ου Κύκλου αυτό θα είναι δυνατό να επιτευχθεί. Έτσι, τα αποτελέσματα σχετικά με τη βελτίωση της κατάστασης των ΥΣ αναμένεται να είναι θετικά.

2.2 ΚΥΡΙΕΣ ΔΙΑΦΟΡΟΠΟΙΗΣΕΙΣ ΣΕ ΣΧΕΣΗ ΜΕ ΤΟ ΕΓΚΕΚΡΙΜΕΝΟ ΣΧΕΔΙΟ ΔΙΑΧΕΙΡΙΣΗΣ

Η κατάρτιση της 1ης Αναθεώρησης του Σχεδίου Διαχείρισης Λεκανών Απορροής Ποταμών λαμβάνει υπόψη:

- Τα αποτελέσματα δράσεων και ενεργειών που έχουν υλοποιηθεί έως σήμερα στο πλαίσιο αύξησης της γνώσης σχετικά με την κατάσταση των υδάτων και τις πιέσεις που δέχονται καθώς επίσης και τις ενέργειες που υλοποιήθηκαν για την κάλυψη των κενών που εντοπίστηκαν στο 1ο Σχέδιο Διαχείρισης.
- Τις νέες απαιτήσεις που απορρέουν από τα κατευθυντήρια κείμενα εφαρμογής της Οδηγίας 2000/60/ΕΚ που εκδίδονται από την ΕΕ.
- Τα αποτελέσματα της Ειδικής Έκθεσης Αξιολόγησης των Σχεδίων Διαχείρισης της Ευρωπαϊκής Επιτροπής η οποία υλοποιήθηκε στο πλαίσιο ενημέρωσης του Ευρωπαϊκού Κοινοβουλίου για την πορεία υλοποίησης της Οδηγίας, και είναι διαθέσιμη στην Ιστοσελίδα της ΕΕ[10].

Με βάση τα ανωτέρω, τα διαθέσιμα δεδομένα για την αξιολόγηση της κατάστασης των υδάτων και για τη διαμόρφωση των μέτρων για την επίλυση των προβλημάτων που εντοπίζονται είναι πληρέστερα σε σχέση με το 1ο Σχέδιο Διαχείρισης.

Επίσης, έγινε σημαντική προσπάθεια ανάπτυξης νέων, κοινών για όλα τα ΥΔ, μεθοδολογικών εργαλείων, τα οποία διαφοροποιούνται σε σχέση με αυτά που είχαν χρησιμοποιηθεί στο 1ο Σχέδιο Διαχείρισης. Οι διαφοροποιήσεις αυτές αφορούν ευρύ φάσμα επιμέρους κρίσιμων δράσεων που υλοποιούνται στο πλαίσιο το Σχεδίου Διαχείρισης όπως πχ η επανεξέταση της τυπολογίας των Υδατικών Συστημάτων, η μεθοδολογία ταξινόμησης της κατάστασης των επιφανειακών Υδατικών Συστημάτων, η μεθοδολογία αξιολόγησης των πιέσεων και ιδιαίτερα των υδρομορφολογικών. Στα κεφάλαια που ακολουθούν παρατίθενται συνοπτικά οι νέες αναλυτικές μεθοδολογίες που αναπτύχθηκαν για κρίσιμα θέματα εφαρμογής της Οδηγίας, καθώς επίσης και οι κύριες διαφοροποιήσεις που επήλθαν από αυτές.

Στο πλαίσιο αυτό, τα αποτελέσματα που παρουσιάζονται στην παρούσα Αναθεώρηση του Σχεδίου Διαχείρισης μπορεί να θεωρηθεί ότι ενέχουν αυξημένο βαθμό αξιοπιστίας. Η οποιαδήποτε σύγκριση των αποτελεσμάτων μεταξύ του 1ου Σχεδίου Διαχείρισης και της παρούσας Αναθεώρησης θα πρέπει να γίνεται λαμβάνοντας υπόψη τις διαφοροποιήσεις των μεθοδολογικών προσεγγίσεων που ακολουθήθηκαν, ώστε τα εξαγόμενα συμπεράσματα να είναι αξιόπιστα.

2.2.1 Νέες αναλυτικές μεθοδολογίες για κρίσιμα θέματα εφαρμογής της Οδηγίας 2000/60/ΕΚ

Όπως αναφέρθηκε στο προηγούμενο κεφάλαιο, για την 1η Αναθεώρηση των Σχεδίων Διαχείρισης Λεκανών Απορροής Ποταμών όλων των Υδατικών Διαμερισμάτων της χώρας αναπτύχθηκαν ειδικές μεθοδολογικές προσεγγίσεις για ορισμένα κρίσιμα θέματα εφαρμογής της Οδηγίας 2000/60/ΕΚ.

Για τη διαμόρφωση των αναλυτικών μεθοδολογιών συστάθηκαν από την ΕΓΥ Ομάδες Εργασίας από τους Αναδόχους εκπόνησης των μελετών της 1ης Αναθεώρησης των Σχεδίων Διαχείρισης Λεκανών Απορροής Ποταμών, της ‘‘Εθνικής Επιστημονικής Επιτροπής της Ειδικής Γραμματείας Υδάτων (ΕΓΥ) για τον καθορισμό των μεθόδων ταξινόμησης της οικολογικής κατάστασης όλων των κατηγοριών

[10] http://ec.europa.eu/environment/water/water-framework/pdf/4th_report/MS%20annex%20-%20Greece_el.pdf

επιφανειακών υδάτων'' και Επιστημονικών Φορέων λειτουργίας του Εθνικού Δικτύου Παρακολούθησης (ΕΛΚΕΘΕ και ΕΚΒΥ).

Οι αναλυτικές μεθοδολογίες διαμορφώθηκαν, μεταξύ άλλων, με βάση τα αντίστοιχα Κείμενα Κατευθυντήριων Γραμμών (Guidance Documents) της ΕΕ, τις παρατηρήσεις από την ΕΕ σε συνέχεια της αξιολόγησης των εγκεκριμένων Σχεδίων Διαχείρισης, τα διαθέσιμα στοιχεία από τη λειτουργία του Εθνικού Δικτύου Παρακολούθησης της κατάστασης των υδάτων , και λαμβάνοντας υπόψη τις ιδιαίτερες συνθήκες που επικρατούν στη χώρα μας.

Όλες οι αναλυτικές μεθοδολογίες είναι διαθέσιμες στη σχετική ιστοσελίδα της Ειδικής Γραμματείας Υδάτων http://wfdver.ypeka.gr/και είναι οι ακόλουθες:

- Ανάλυση των ανθρωπογενών πιέσεων και των επιπτώσεών τους στα επιφανειακά και υπόγεια υδατικά συστήματα
- Προσδιορισμός και κριτήρια αξιολόγησης υδρομορφολογικών αλλοιώσεων
- Προσδιορισμός των ιδιαιτέρως τροποποιημένων (ΙΤΥΣ) και τεχνητών (ΤΥΣ) υδατικών συστημάτων
- Προσδιορισμός των ''εξαιρέσεων'' από την επίτευξη των περιβαλλοντικών στόχων της Οδηγίας 2000/60/ΕΚ:
    - Προσδιορισμός των ''εξαιρέσεων'' των παραγράφων 4 έως 6, του Άρθρου 4 της Οδηγίας 2000/60/ΕΚ (4.4 – 4.6)
    - Προσδιορισμός των ''εξαιρέσεων'' της παραγράφου 7, του Άρθρου 4 της Οδηγίας 2000/60/ΕΚ (4.7), περί νέων τροποποιήσεων
- Αξιολόγηση (ταξινόμηση) της κατάστασης των επιφανειακών υδάτων:
    - Αξιολόγηση της οικολογικής και χημικής κατάστασης των ποτάμιων υδατικών συστημάτων
    - Αξιολόγηση της οικολογικής και χημικής κατάστασης των λιμναίων υδατικών συστημάτων
    - Αξιολόγηση της οικολογικής και χημικής κατάστασης των παράκτιων και μεταβατικών υδατικών συστημάτων

Επιπρόσθετα, η Εθνική Επιστημονική Επιτροπή της Ειδικής Γραμματείας Υδάτων (ΕΓΥ) για τον καθορισμό των μεθόδων ταξινόμησης της οικολογικής κατάστασης όλων των κατηγοριών επιφανειακών υδάτων ανέπτυξε αναλυτικές εθνικές μεθοδολογίες αξιολόγησης των επιμέρους βιολογικών στοιχείων ποιότητας (BQEs), για κάθε κατηγορία επιφανειακών υδάτων οι οποίες έχουν εγκριθεί από την ΕΕ στο πλαίσιο της άσκησης διαβαθμονόμησης που διενεργείται σε ευρωπαϊκό επίπεδο. Οι μεθοδολογίες αυτές αφορούν τα ακόλουθα:

- Αναλυτικές μεθοδολογίες αξιολόγησης των βιολογικών στοιχείων ποιότητας στους ποταμούς.
- Αναλυτικές μεθοδολογίες αξιολόγησης των βιολογικών στοιχείων ποιότητας στις λίμνες.
- Αναλυτικές μεθοδολογίες αξιολόγησης των βιολογικών στοιχείων ποιότητας στα παράκτια και μεταβατικά ύδατα.

Οι ανωτέρω εθνικές μεθοδολογίες, μετά τις Αποφάσεις της ΕΕ με τα αποτελέσματα της Διαβαθμονόμησης των μεθοδολογιών από όλα τα Κράτη Μέλη (Intercalibration Decisions), μπορούν να επικαιροποιούνται, ανά τακτά χρονικά διαστήματα, με βάση τις διαδικασίες που ορίζει η Ευρωπαϊκή Επιτροπή.

2.2.2 Καταγραφή των κύριων διαφοροποιήσεων

Στον πίνακα που ακολουθεί παρουσιάζονται συνοπτικά οι διαφοροποιήσεις που εντοπίζονται σε κάθε επιμέρους αντικείμενο του Αναθεωρημένου Σχεδίου Διαχείρισης Λεκανών Απορροής Ποταμών σε σχέση με το εγκεκριμένο (1ο) Σχέδιο Διαχείρισης, με βάση τα ανωτέρω αναφερθέντα και τα αποτελέσματα που προέκυψαν.

Πίνακας 2-4: Διαφοροποιήσεις που εντοπίζονται σε κάθε επιμέρους αντικείμενο του Αναθεωρημένου Σχεδίου Διαχείρισης σε σχέση με το 1ο Σχέδιο Διαχείρισης

Αντικείμενο Αναθεωρημένου ΣΔΛΑΠ/Δραστηριότητα	Διαφοροποίηση σε σχέση με 1ο ΣΔΛΑΠ	Συνοπτική παρουσίαση των αποτελεσμάτων
ΑΡΜΟΔΙΕΣ ΑΡΧΕΣ	Οι αρμόδιες αρχές δε διαφοροποιούνται σε σχέση με το 1ο ΣΔΛΑΠ. Στην Αναθεώρηση η καταγραφή των βασικών αρχών/φορέων που εμπλέκονται στη Διαχείριση των Υδάτων όπως προκύπτει από το υπάρχον θεσμικό πλαίσιο εξορθολογίζεται και παρουσιάζεται με βάση τις απαιτήσεις του νέου κατευθυντηρίου κειμένου για την υποβολή στοιχείων στην ΕΕ (GD Reporting 2016).	Παρουσιάζονται σχηματοποιημένα και με εύληπτο τρόπο οι εμπλεκόμενες στη διαχείριση των υδάτων αρχές και φορείς, καθώς επίσης οι αρμοδιότητες και οι ρόλοι τους στο πλαίσιο κατάρτισης και εφαρμογής της Οδηγίας 2000/60/ΕΚ. Τα αποτελέσματα παρουσιάζονται συνοπτικά στο Κεφάλαιο 3.4 του παρόντος και αναλυτικά στο Παράρτημα Π01 – Αρμόδιες Αρχές.
ΚΑΘΟΡΙΣΜΟΣ ΣΥΣΤΗΜΑΤΩΝ ΕΠΙΦΑΝΕΙΑΚΩΝ ΥΔΑΤΩΝ – ΤΥΠΟΛΟΓΙΑ	Κατά την Αναθεώρηση διαμορφώνεται νέα τυπολογία για τα ποτάμια και λιμναία ΥΣ. Επίσης, οι ταμιευτήρες δηλώνονται ως Ποτάμια Ιδιαιτέρως Τροποποιημένα ΥΣ αλλά η τυποποίηση και αξιολόγηση τους γίνονται με τα στοιχεία και τα εργαλεία που προορίζονται για τις λίμνες, καθώς οι λίμνες είναι η κατηγορία φυσικών επιφανειακών υδάτων προς την οποία ομοιάζουν περισσότερο. Με βάση τα ανωτέρω επανεξετάζεται ο αριθμός των ΥΣ. Σημειώνεται ότι κατά την αναθεώρηση αναδιαμορφώνονται οι κωδικοί των ΥΣ. Το GR στην αρχή των κωδικών γίνεται EL για λόγους συμβατότητας με τις βάσεις δεδομένων της ΕΕ.	Στο ΥΔ Ανατολικής Στερεάς Ελλάδας προέκυψαν οι παρακάτω διαφοροποιήσεις: Α) ως προς τον αριθμό των Υδατικών Συστημάτων σε σχέση με το 1ο ΣΔΛΑΠ. Β) οι διαφοροποιήσεις αφορούν στους τύπους των Ποτάμιων και Λιμναίων ΥΣ και πρακτικά επηρεάζουν τη μεθοδολογία ταξινόμησης της κατάστασής τους. Τα αποτελέσματα παρουσιάζονται συνοπτικά στο Κεφάλαιο 4.1 του παρόντος και αναλυτικά στο Παράρτημα Π06 - Τυπο-χαρακτηριστικές Συνθήκες.
ΚΑΘΟΡΙΣΜΟΣ ΣΥΣΤΗΜΑΤΩΝ ΥΠΟΓΕΙΩΝ ΥΔΑΤΩΝ	Επανεξετάσθηκε ο αριθμός των ΥΥΣ με βάση τα νεώτερα στοιχεία που προέκυψαν από το δίκτυο παρακολούθησης και επιμέρους ειδικές μελέτες που έχουν υλοποιηθεί από την έγκριση του 1ου ΣΔΛΑΠ έως σήμερα. Σημειώνεται ότι κατά την αναθεώρηση αναδιαμορφώθηκαν οι κωδικοί των ΥΥΣ. Το GR στην αρχή των κωδικών έγινε EL για λόγους συμβατότητας με τις βάσεις δεδομένων της ΕΕ.	Στο ΥΔ Ανατολικής Στερεάς Ελλάδας προέκυψαν οι παρακάτω διαφοροποιήσεις: Α) χαρακτηρισμός των περιοχών που δεν είχαν χαρακτηριστεί κατά το 1ο ΣΔΛΑΠ, Β) συγχώνευση των 10 ΥΥΣ του 1ου ΣΔΛΑΠ που είχαν αναγνωριστεί στα νησιά σε πέντε νέα ενιαία ΥΥΣ και Γ) διάκριση δύο ΥΥΣ του 1ου ΣΔΛΑΠ σε δύο υποσυστήματα το κάθε ένα. Τα αποτελέσματα παρουσιάζονται συνοπτικά στο Κεφάλαιο 4.2 του παρόντος και αναλυτικά στο Παράρτημα Π07 – Κατάσταση Υπόγειων ΥΣ.
ΙΔΙΑΙΤΕΡΩΣ ΤΡΟΠΟΠΟΙΗΜΕΝΑ ΥΔΑΤΙΚΑ ΣΥΣΤΗΜΑΤΑ (ΙΤΥΣ) ΚΑΙ ΤΕΧΝΗΤΑ ΥΔΑΤΙΚΑ	Τα Ιδιαιτέρως Τροποποιημένα ΥΣ που έχουν καθοριστεί στο 1ο ΣΔΛΑΠ επανεξετάζονται με βάση τη νέα μεθοδολογία που έχει καθοριστεί (βλ. παραπάνω Κεφ. 2.2.1) και τα στοιχεία του	Η εφαρμογή της νέας Μεθοδολογίας Αρχικού και Οριστικού Προσδιορισμού ΙΤΥΣ και ΤΥΣ διαφοροποιεί τον αριθμό των ΙΤΥΣ και ΤΥΣ που καθορίστηκαν στο 1ο ΣΔΛΑΠ.

Αντικείμενο Αναθεωρημένου ΣΔΛΑΠ/Δραστηριότητα	Διαφοροποίηση σε σχέση με 1ο ΣΔΛΑΠ	Συνοπτική παρουσίαση των αποτελεσμάτων
ΣΥΣΤΗΜΑΤΑ (ΤΥΣ)	Δικτύου Παρακολούθησης	Δεδομένης της Καλής Οικολογικής Κατάστασης, στα πλαίσια της 1ης Αναθεώρησης, του ΥΣ EL0723R000002034N (πρώην EL0723R000002034H- Μέλας Π. 1 -Μαυροπόταμος) το εν λόγω ΥΣ αποχαρακτηρίζεται από ΙΤΥΣ και χαρακτηρίζεται Φυσικό ΕΥΣ. Τα αποτελέσματα παρουσιάζονται συνοπτικά στο Κεφάλαιο 4.3 του παρόντος και αναλυτικά στο Παράρτημα Π08 – Τροποποιημένα Υδατικά Συστήματα.
ΠΡΟΣΤΑΤΕΥΟΜΕΝΕΣ ΠΕΡΙΟΧΕΣ	Επανεξετάζεται το Μητρώο Προστατευόμενων Περιοχών που είχε διαμορφωθεί στο 1ο ΣΔΛΑΠ με βάση: Τις νέες περιοχές Natura 2000 που έχουν προταθεί από το ΥΠΕΝ με βάση τις προβλέψεις των Οδηγιών για τα πτηνά (2009/147/ΕΚ) και για τους οικοτόπους (92/43/ΕΟΚ) Τα αποτελέσματα παρακολούθησης των Ακτών Κολύμβησης και τις προβλέψεις της Οδηγίας περί υδάτων κολύμβησης (2006/7/ΕΚ) Λοιπές οδηγίες για την προστασία των υδάτων με αυστηρότερους στόχους όπως οι Οδηγίες για το πόσιμο ύδωρ (80/778/ΕΟΚ, όπως τροποποιήθηκε από την οδηγία 98/83/ΕΚ), για τα οστρακοειδή (2006/113/ΕΚ), περί ιχθύων γλυκού ύδατος (2006/44/ΕΚ), για την προστασία από νιτρορρύπανση (91/676/ΕΟΚ) και για την επεξεργασία των αστικών λυμάτων (91/271/ΕΟΚ). Νεότερα στοιχεία που προέκυψαν από την έγκριση του 1ου ΣΔΛΑΠ και τα σχετικά Κείμενα Κατευθυντηρίων Γραμμών της ΕΕ.	Δηλώνονται τα επιφανειακά και υπόγεια ύδατα που συνδέονται με τις προστατευόμενες περιοχές. Ειδικότερα στα Υπόγεια ορίστηκαν προσωρινές ζώνες προστασίας των σημείων υδροληψίας νερού ανθρώπινης κατανάλωσης, καθώς και η διαδικασία ακριβούς οριοθέτησης των ζωνών αυτών με ευθύνη των Διευθύνσεων Υδάτων. Τα αποτελέσματα παρουσιάζονται συνοπτικά στο Κεφάλαιο 4.4 του παρόντος και αναλυτικά στο Παράρτημα Π09 – Μητρώο Προστατευόμενων Περιοχών.
ΠΙΕΣΕΙΣ ΚΑΙ ΕΠΙΠΤΩΣΕΙΣ	Η αξιολόγηση των πιέσεων και των επιπτώσεων στην αναθεώρηση γίνεται με βάση τη νέα κοινή μεθοδολογία που αναπτύχθηκε και τα νεότερα στοιχεία που προέκυψαν από την έγκριση του 1ου ΣΔΛΑΠ. Σημαντική διαφοροποίηση αποτελεί η αξιολόγηση των πιέσεων στα υδρομορφολογικά χαρακτηριστικά των Υδατικών Συστημάτων για τις οποίες αναπτύχθηκε ειδική μεθοδολογική προσέγγιση.	Οι διαφοροποιήσεις που προκύπτουν στην εκτίμηση των πιέσεων προέρχονται κυρίως από τα νεότερα δεδομένα που είναι διαθέσιμα και αφορούν την πληρέστερη εικόνα των καλλιεργούμενων εκτάσεων, των βιομηχανικών μονάδων που λειτουργούν και την γενικότερη καλύτερη αποτύπωση των δραστηριοτήτων στο ΥΔ. Οι πιέσεις και τα φορτία που προκύπτουν από τις καταγραφείσες πιέσεις συνδέονται με τα Υδατικά Συστήματα ώστε να βελτιστοποιηθεί η σύνδεση των μέτρων με αυτά.

Αντικείμενο Αναθεωρημένου ΣΔΛΑΠ/Δραστηριότητα	Διαφοροποίηση σε σχέση με 1ο ΣΔΛΑΠ	Συνοπτική παρουσίαση των αποτελεσμάτων
		Όσον αφορά τις πιέσεις στα υδρομοφολογικά χαρακτηριστικά των Υδατικών Συστημάτων αξιολογούνται πληρέστερα και αξιοποιούνται ώστε να προσδιοριστούν προκαταρκτικά τα ΙΤΥΣ του Υδατικού Διαμερίσματος Τα αποτελέσματα παρουσιάζονται συνοπτικά στο Κεφάλαιο 5 του παρόντος και αναλυτικά στο Παράρτημα Π05 – Ανθρωπογενείς Πιέσεις.
ΤΑΞΙΝΟΜΗΣΗ ΤΗΣ ΚΑΤΑΣΤΑΣΗΣ ΤΩΝ ΕΠΙΦΑΝΕΙΑΚΩΝ ΥΔΑΤΙΚΩΝ ΣΥΣΤΗΜΑΤΩΝ	Κατά την αναθεώρηση η ταξινόμηση της κατάστασης των επιφανειακών ΥΣ υλοποιείται με βάση τις νέες μεθοδολογικές προσεγγίσεις που αναπτύχθηκαν από την Εθνική Επιστημονική Επιτροπή της Ειδικής Γραμματείας Υδάτων (Ε.Γ.Υ.) για τον καθορισμό των μεθόδων ταξινόμησης της οικολογικής κατάστασης όλων των κατηγοριών επιφανειακών υδάτων και εγκρίθηκαν από την ΕΕ και τα στοιχεία του Δικτύου Παρακολούθησης της Κατάστασης των υδάτων. Για τα ΥΣ τα οποία δεν παρακολουθούνται η ταξινόμηση της κατάστασης τους γίνεται με ομαδοποίηση βάσει της τυπολογίας τους και των πιέσεων που δέχονται.	Η αναθεώρηση περιλαμβάνει πληρέστερη και πιο αξιόπιστη αποτύπωση της κατάστασης των επιφανειακών ΥΣ. Αποτέλεσμα της εφαρμοσθείσας μεθοδολογικής προσέγγισης είναι η σημαντική μείωση των ΥΣ με άγνωστη κατάσταση. Τα αποτελέσματα παρουσιάζονται συνοπτικά στο Κεφάλαιο 6.1 του παρόντος και αναλυτικά στο Παράρτημα Π06 - Τυπο-χαρακτηριστικές Συνθήκες.

Αντικείμενο Αναθεωρημένου ΣΔΛΑΠ/Δραστηριότητα	Διαφοροποίηση σε σχέση με 1ο ΣΔΛΑΠ	Συνοπτική παρουσίαση των αποτελεσμάτων
ΤΑΞΙΝΟΜΗΣΗ ΤΗΣ ΚΑΤΑΣΤΑΣΗΣ ΤΩΝ ΥΠΟΓΕΙΩΝ ΥΔΑΤΙΚΩΝ ΣΥΣΤΗΜΑΤΩΝ	Η μεθοδολογία ταξινόμησης της κατάστασης των ΥΥΣ δεν διαφοροποιείται σε σχέση με το 1ο ΣΔΛΑΠ. Η Ταξινόμηση των ΥΥΣ γίνεται με βάση τα νεότερα στοιχεία του δικτύου παρακολούθησης, καθώς και οποιοδήποτε άλλο νεώτερο στοιχείο που έχει προκύψει (μελέτες, παροχές, στάθμες κ,α).	Η αναθεώρηση περιλαμβάνει αποτύπωση της κατάστασης των ΥΥΣ με βάση τα νεότερα στοιχεία παρακολούθησης. Τα αποτελέσματα παρουσιάζονται συνοπτικά στο Κεφάλαιο 5.8 του παρόντος και αναλυτικά στο Παράρτημα Π07 – Κατάσταση Υπόγειων ΥΣ.
ΔΙΚΤΥΟ ΠΑΡΑΚΟΛΟΥΘΗΣΗΣ ΤΗΣ ΚΑΤΑΣΤΑΣΗΣ ΤΩΝ ΥΔΑΤΩΝ	Η Αναθεώρηση σε σχέση με το 1ο ΣΔΛΑΠ, περιλαμβάνει τα αποτελέσματα του Εθνικού Δικτύου Παρακολούθησηςη της κατάστασης των Υδάτων της χώρας με μεγαλύτερο αριθμό δειγματοληψιών για την περίοδο 2012 – 2015 σχεδόν για το σύνολο των Βιολογικών Ποιοτικών Στοιχείων, των Φυσικοχημικών και Χημικών Ποιοτικών Στοιχείων αλλά και των υδρομορφολογικών ποιοτικών στοιχείων των επιφανειακών ΥΣ. Επίσης περιλαμβάνει μετρήσεις τόσο της ποιοτικής όσο και την της ποσοτικής κατάστασης των ΥΥΣ.	Τα στοιχεία για το πρόγραμμα παρακολούθησης που αξιοποιούνται, παρουσιάζονται συνοπτικά στο Κεφάλαιο 6.2 του παρόντος και αναλυτικά στα παραρτήματα Π06 - Τυπο-χαρακτηριστικές Συνθήκες και Π07 – Κατάσταση Υπόγειων ΥΣ για το δίκτυο των Επιφανειακών και Υπογείων ΥΣ αντίστοιχα.
ΟΙΚΟΝΟΜΙΚΗ ΑΝΑΛΥΣΗ ΧΡΗΣΕΩΝ ΥΔΑΤΟΣ	Για την οικονομική ανάλυση των χρήσεων ύδατος ακολουθούνται οι προβλέψεις της νέας ΚΥΑ οικ. 135275/22.05.17 «Έγκριση γενικών κανόνων κοστολόγησης και τιμολόγησης υπηρεσιών ύδατος. Μέθοδος και διαδικασίες για την ανάκτηση κόστους των υπηρεσιών ύδατος στις διάφορες χρήσεις του.» και τα μεθοδολογικά εργαλεία που προέκυψαν από το έργο της ΕΓΥ «ΣΥΜΒΟΥΛΟΣ ΤΕΧΝΙΚΗΣ ΥΠΟΣΤΗΡΙΞΗΣ & ΥΠΟΒΟΗΘΗΣΗΣ ΤΗΣ ΕΓΥ ΣΕ ΘΕΜΑΤΑ ΟΡΓΑΝΩΣΗΣ, ΔΙΑΧΕΙΡΙΣΗΣ ΚΑΙ ΚΟΣΤΟΛΟΓΗΣΗΣ ΤΩΝ ΥΠΗΡΕΣΙΩΝ ΥΔΑΤΟΣ».	Τα αποτελέσματα παρουσιάζονται συνοπτικά στο Κεφάλαιο 7 του παρόντος και αναλυτικά στο Παράρτημα Π11 – Οικονομική Ανάλυση.
ΠΕΡΙΒΑΛΛΟΝΤΙΚΟΙ ΣΤΟΧΟΙ – ΕΞΑΙΡΕΣΕΙΣ	Κατά την Αναθεώρηση ο καθορισμός των περιβαλλοντικών στόχων και των εξαιρέσεων γίνεται με βάσει τις νέες μεθοδολογικές προσεγγίσεις που αναπτύχθηκαν σύμφωνα με τις κατευθύνσεις της ΕΕ (βλ. παραπάνω Κεφ. 2.2.1).	Τα αποτελέσματα παρουσιάζονται συνοπτικά στο Κεφάλαιο 8 του παρόντος και αναλυτικά στο Παράρτημα Π10 – Περιβαλλοντικοί Στόχοι.

Αντικείμενο Αναθεωρημένου ΣΔΛΑΠ/Δραστηριότητα	Διαφοροποίηση σε σχέση με 1ο ΣΔΛΑΠ	Συνοπτική παρουσίαση των αποτελεσμάτων
ΠΡΟΓΡΑΜΜΑ ΜΕΤΡΩΝ	Το πρόγραμμα μέτρων όπως καθορίζεται στην παρούσα Αναθεώρηση του Σχεδίου Διαχείρισης περιλάμβανε συνοπτικά τις ακόλουθες νέες προσεγγίσεις σε σχέση με το 1ο ΣΔΛΑΠ: Την εξειδίκευση/επαναδιατύπωση μέτρων του 1ου ΣΔΛΑΠ που συνεχίζονται και στον παρόντα Διαχειριστικό μέτρο Την διαμόρφωση νέων μέτρων για την αντιμετώπιση των πιέσεων που δέχονται τα ΥΣ και τη επίτευξη των στόχων που καθορίζονται. Τη συσχέτιση των μέτρων με συγκεκριμένες σημαντικές πιέσεις που έχουν εντοπιστεί στο ΥΔ Την συσχέτιση των μέτρων με Βασικές Κατηγορίες Μέτρων όπως ορίστηκαν από την ΕΕ και συγκεκριμένους δείκτες παρακολούθησης της προόδου εφαρμογής τους. Τη συσχέτιση των μέτρων με τις εθνικές δράσεις για την προσαρμογή στη Κλιματική Αλλαγή όπως αυτές καθορίζονται στην Εθνική Στρατηγική για την Προσαρμογή στη Κλιματική Αλλαγή (ΥΠΕΝ 2016).	Το νέο πρόγραμμα μέτρων παρουσιάζεται συνοπτικά στο Κεφάλαιο 9 του παρόντος και αναλυτικά στο Παράρτημα Π12 - Προγράμματα Μέτρων.

3. ΠΕΡΙΓΡΑΦΗ ΤΟΥ ΥΔΑΤΙΚΟΥ ΔΙΑΜΕΡΙΣΜΑΤΟΣ – ΑΡΜΟΔΙΕΣ ΑΡΧΕΣ

3.1 ΛΕΚΑΝΕΣ ΑΠΟΡΡΟΗΣ ΠΟΤΑΜΩΝ

Με την απόφαση 706/16-7-2010 (ΦΕΚ 1383Β'/2-9-2010 & ΦΕΚ 1572Β'/28-9-2010), της Εθνικής Επιτροπής Υδάτων «περί καθορισμού των Λεκανών Απορροής Ποταμών της χώρας και ορισμού των αρμόδιων Περιφερειών για τη διαχείριση και προστασία τους» επικυρώθηκαν οι σαράντα-πέντε (45) Λεκάνες Απορροής Ποταμών, οι οποίες υπάγονται σε δεκατέσσερις (14) Περιοχές Λεκανών Απορροής Ποταμών (που αντιστοιχούν στον όρο Υδατικά Διαμερίσματα του Άρθρου 3 του ΠΔ 51/2007).

Ως «Λεκάνη απορροής ποταμού» ορίζεται η εδαφική έκταση από την οποία αποστραγγίζεται το σύνολο της απορροής (βροχόπτωση ή/ και χιονόπτωση) μιας περιοχής, μέσω του υδρογραφικού δικτύου της (διαδοχικών ρευμάτων, χειμάρρων, ποταμών, και πιθανώς λιμνών) και παροχετεύεται στη θάλασσα μέσω της εκβολής (ή δέλτα) ποταμού.

Το Υδατικό Διαμέρισμα Ανατολικής Στερεάς Ελλάδας, περιλαμβάνει τη Λεκάνη Απορροής του **Σπερχειού (EL0718),** της **Εύβοιας (EL0719), ΒΑ Παραλίας Καλλιδρόμου (EL0722), Βοιωτικού Κηφισού (EL0723), Άμφισσας (EL0724), Ασωπού (EL0725)** και των **Σποράδων (EL0735)** (Πίνακας 3-1 και Χάρτης 2).

Πίνακας 3-1: Λεκάνες Απορροής ΥΔ Ανατολικής Στερεάς Ελλάδας

Λεκάνη Απορροής Ποταμού (ΛΑΠ)	Έκταση ΛΑΠ (km^2)
Σπερχειού (EL0718)	2.315
Εύβοιας (EL0719)	3.681
ΒΑ Παραλίας Καλλιδρόμου (EL0722)	919
Βοιωτικού Κηφισού (EL0723)	2.719
Άμφισσας (EL0724)	786
Ασωπού (EL0725)	1.362
Σποράδων (EL0735)	497
ΣΥΝΟΛΟ έκτασης ΥΔ 07	**12.279**

Χάρτης 2: Επισκόπηση ΥΔ Ανατολικής Στερεάς Ελλάδας - Μορφολογία

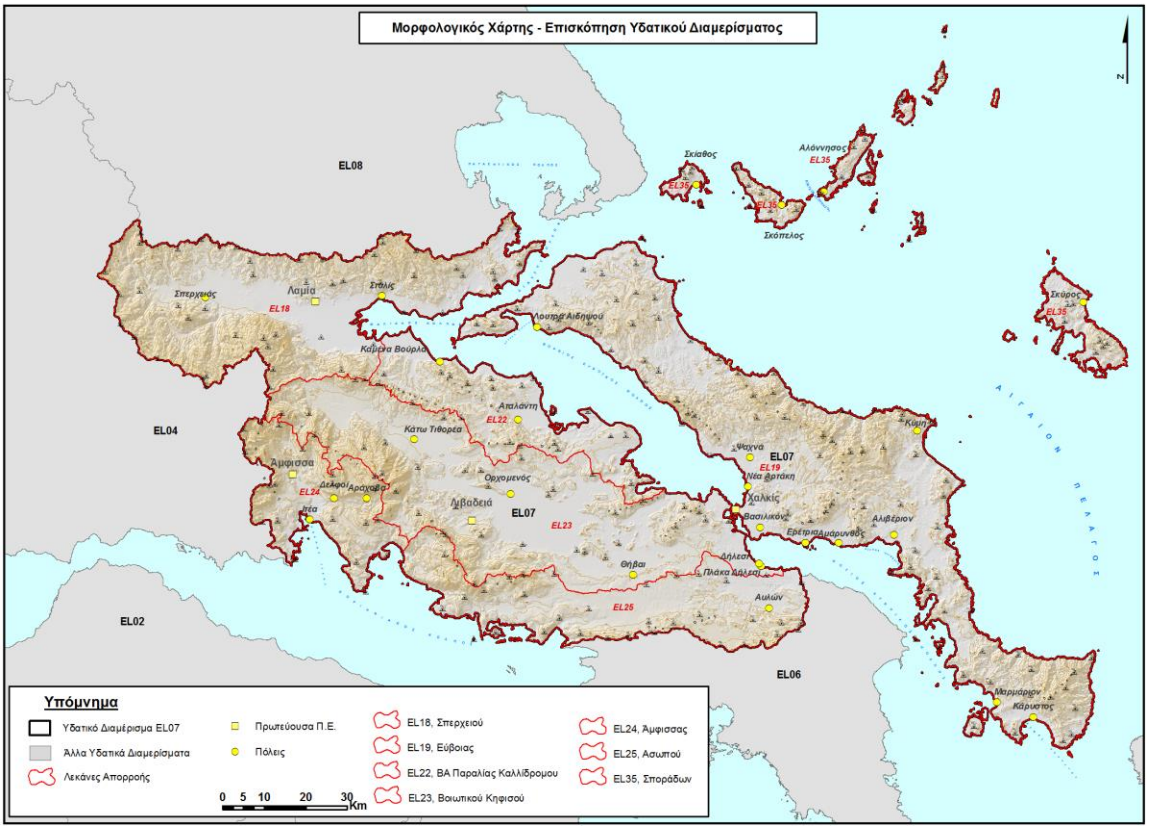

3.2 ΦΥΣΙΚΑ ΧΑΡΑΚΤΗΡΙΣΤΙΚΑ

Το Υδατικό Διαμέρισμα χαρακτηρίζεται μορφολογικά ορεινό έως ημιορεινό (Χάρτης 2). Στο διαμέρισμα περιλαμβάνονται τέσσερα ορεινά συγκροτήματα με υψόμετρο πάνω από 2.000 m (Γκιώνα 2.510 m, Παρνασσός 2.457 m, Βαρδούσια 2.437 m και Οίτη 2.152 m) και άλλα εννέα ακόμη με υψόμετρα από 1.000 έως 2.000 m. Οι κυριότερες πεδινές περιοχές του διαμερίσματος είναι οι κοιλάδες του Σπερχειού και του Βοιωτικού Κηφισού – Κωπαΐδας, ενώ μικρότερες είναι οι πεδιάδες της Ιστιαίας και της Αρτάκης στην Εύβοια. Το μέσο υψόμετρο του ηπειρωτικού τμήματος είναι 271 m και της Εύβοιας 146 m. Η ηπειρωτική περιοχή χαρακτηρίζεται κατά βάση από πολυσχιδές ανάγλυφο με εκτεταμένα επιμήκη βυθίσματα που αναπτύσσονται με μεταβαλλόμενες κατά θέσεις διευθύνσεις ως εξής: Στα βόρεια η λεκάνη του Σπερχειού με κατεύθυνση Α-Δ, στα δυτικά η λεκάνη Άμφισσας – Ιτέας, στα κεντρικά οι λεκάνες Αμφίκλειας – Τιθορέας και η Κωπαϊδα και στα νότια η μεγάλη λεκάνη Θηβών – Σχηματαρίου. Η λεκάνη Άμφισσας – Ιτέας αναπτύσσεται με μέγιστο άξονα Β-Ν, οι λεκάνες της κεντρικής περιοχής κατά διεύθυνση ΒΔ-ΝΑ και αυτή της Θήβας, περίπου κατά Α-Δ.

Η γεωγραφική θέση και το ανάγλυφο του Διαμερίσματος, συμβάλλουν στη μεγάλη κλιματική ποικιλία, που περιλαμβάνει από θαλάσσιο μεσογειακό μέχρι ορεινό κλίμα. Το μέσο ετήσιο ύψος βροχής κυμαίνεται από 500 mm στη λεκάνη του Ασωπού μέχρι 1.200 mm στα ορεινά τμήματα της λεκάνης του Σπερχειού και της Εύβοιας, ενώ οι ημέρες βροχής κυμαίνονται από 50 μέχρι 100 ετησίως. Οι βροχοπτώσεις στις λεκάνες απορροής του Σπερχειού και του Βοιωτικού Κηφισού εκτιμώνται σε 905 mm και 765 mm αντίστοιχα. Η μέση ετήσια θερμοκρασία κυμαίνεται από 11°C μέχρι 18°C, ανάλογα με το υψόμετρο και την απόσταση από τη θάλασσα.

3.3 ΑΝΘΡΩΠΟΓΕΝΗ ΧΑΡΑΚΤΗΡΙΣΤΙΚΑ

3.3.1 Διοικητική δομή και πληθυσμός

Το Υδατικό Διαμέρισμα Ανατολικής Στερεάς Ελλάδας (EL07) περιλαμβάνει ολόκληρες τις Π.Ε. Ευβοίας (και τη Σκύρο) και Βοιωτίας, μεγάλα τμήματα των Π.Ε. Φθιώτιδας (83,1%) και Φωκίδας (41,9%) και

μικρά τμήματα της Περιφέρειας Αττικής (7,2%) και Π.Ε. Μαγνησίας και Σποράδων (14,9%). Ο πληθυσμός του με βάση την απογραφή του 2001 ήταν 540.492 κάτοικοι και σύμφωνα με την απογραφή του 2011 ήταν 529.867 κάτοικοι, παρουσιάζοντας μείωση της τάξεως του 2,0%. Για τις ανάγκες εκτίμησης των πιέσεων στα υδατικά συστήματα ο μόνιμος πληθυσμός του Υδατικού Διαμερίσματος Αττικής για το έτος 2015 εκτιμήθηκε σε 541.132 κάτοικους.

Το Υδατικό Διαμέρισμα Ανατολικής Στερεάς Ελλάδας σε επίπεδο Αποκεντρωμένων Διοικήσεων, εκτείνεται εντός των ορίων των:

- Αποκεντρωμένη Διοίκηση Θεσσαλίας και Στερεάς Ελλάδας και
- Αποκεντρωμένη Διοίκηση Αττικής

Ενώ σε επίπεδο περιφερειών, εκτείνεται εντός των ορίων (Χάρτης 3):

- της Περιφέρειας Στερεάς Ελλάδας
- της Περιφέρειας Αττικής (περιοχή Δυτικής Αττικής)
- της Περιφέρειας Θεσσαλίας (περιοχές Μαγνησίας και Σποράδων)

Η Περιφέρεια Στερεάς Ελλάδας η οποία περιλαμβάνεται σχεδόν στο σύνολό της στο ΥΔ Ανατολικής Στερεάς Ελλάδας, έχει έδρα την Λαμία και διαφοροποιείται από το Υδατικό Διαμέρισμα Ανατολικής Στερεάς Ελλάδας στα παρακάτω σημεία:

- Π.Ε. Βοιωτίας: Ο κύριος όγκος της Π.Ε. ανήκει στο Υδατικό Διαμέρισμα με μικρές αποκλίσεις στα σύνορά του με την Περιφέρεια Αττικής. Συγκεκριμένα δεν περιλαμβάνεται το νότιο τμήμα του Δήμου Τανάγρας και για την ακρίβεια το νότιο τμήμα της Δ.Ε. Δερβενοχωρίων χωρίς όμως να εξαιρούνται οι οικισμοί της.
- Η Π.Ε. Ευβοίας συμπεριλαμβάνεται στο σύνολό της.
- Η Π.Ε. Ευρυτανίας εξαιρείται στο σύνολό της.
- Η Π.Ε. Φθιώτιδας: Εξαιρείται το βόρειο τμήμα της Π.Ε. και για την ακρίβεια ο Δήμος Δομοκού. Επίσης εξαιρούνται το βόρειο τμήμα του Δήμου Μακρακώμης (Παλαιά Γιαννιτσού και Παππά) και κάποια ελάχιστα βόρεια τμήματα του Δήμου Λαμίας.
- Π.Ε. Φωκίδας: Εξαιρούνται τα δυτικά τμήματα της Π.Ε. και συγκεκριμένα ο Δήμος Δορίδος. Από το Δήμο Δελφών εξαιρείται το βορειοδυτικό τμήμα του (Δ.Ε. Καλλιέων) και το νοτιοδυτικό άκρο του (Άγιοι Πάντες και Πεντεόρια της Δ.Ε. Γαλαξιδίου).

Από την Περιφέρεια Αττικής στο Υδατικό Διαμέρισμα ανήκει το δυτικό τμήμα του Δήμου Ωρωπού (Αυλώνα, Συκάμινο, Ωρωπός Χαλκούτσι), μικρά βόρεια τμήματα των Δήμων Αχαρνών, Φυλής και Μάνδρας-Ειδυλλίας (Δ.Ε. Ερυθρών).

Από την Περιφέρεια Θεσσαλίας περιλαμβάνονται τμήματα της Π.Ε. Μαγνησίας. Περιλαμβάνονται οι Δήμος Σκιάθου, Δήμος Σκοπέλου, Δήμος Αλονήσσου καθώς και το νοτιοανατολικό άκρο του Δήμου Αλμυρού (τμήμα Δήμου Πτελεού).

Χάρτης 3: Διοικητική Διαίρεση ΥΔ07 σε επίπεδο Περιφερειών

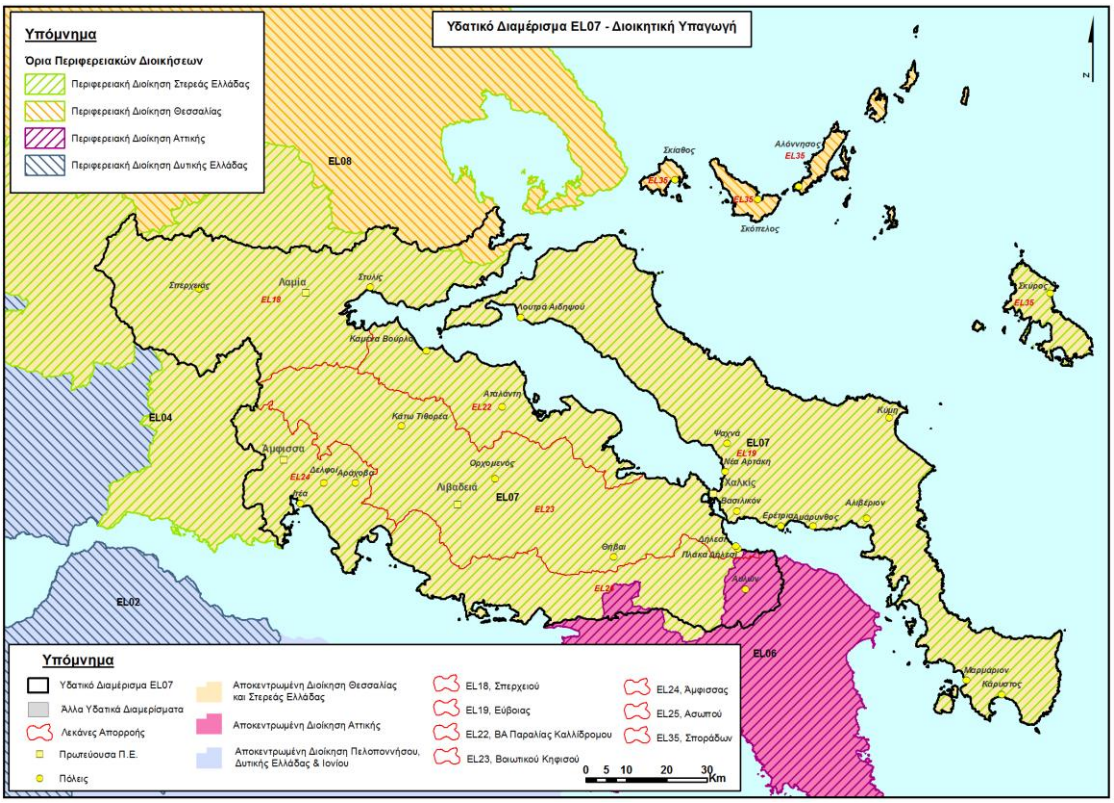

3.3.2 Χρήσεις γης

Οι χρήσεις γης του Υδατικού Διαμερίσματος, όπως αυτές προέκυψαν από το Συστήμα Αναγνώρισης Αγροτεμαχίων (ΣΑΑ, 2015) του ΟΠΕΚΕΠΕ παρουσιάζονται στην εικόνα που ακολουθεί (Χάρτης 4).

Χάρτης 4: Χρήσεις γης στο Υδατικό Διαμέρισμα Ανατολικής Στερεάς Ελλάδας

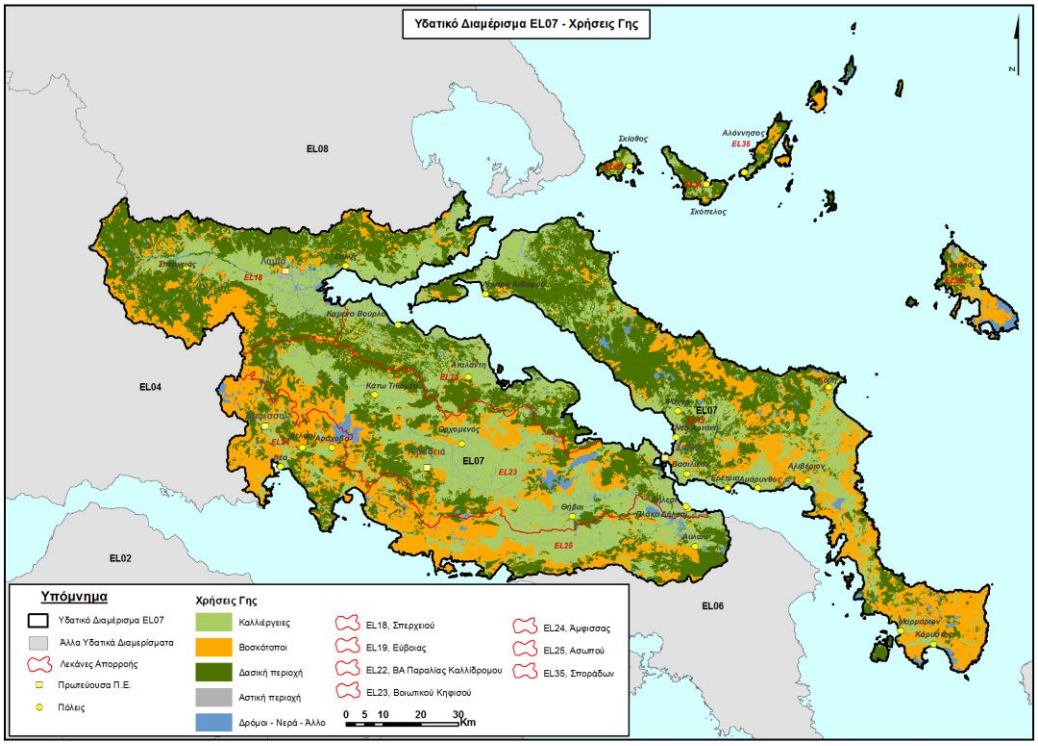

Όπως φαίνεται στον ως άνω Χάρτη το Υδατικό Διαμέρισμα Ανατολικής Στερεάς Ελλάδας είναι σε μεγάλο ποσοστό δασώδες (36% της συνολικής έκτασης), ενώ σημαντικό είναι το ποσοστό που καλύπτεται από καλλιέργειες (31% της συνολικής έκτασης) και βοσκοτόπους (27% της συνολικής έκτασης). Η κατανομή των χρήσεων γης ανά λεκάνη απορροής παρουσιάζεται στο ακόλουθο σχήμα. Σημειώνεται πως η Λεκάνη Απορροής Σπερχειού σε ποσοστό περίπου 49% της συνολικής έκτασης είναι δασώδης, ενώ οι λεκάνες απορροής με την μεγαλύτερη κάλυψη σε καλλιέργειες (44% της συνολικής έκτασης) είναι του Βοιωτικού Κηφισού και της ΒΑ Παραλίας Καλλιδρόμου (42% της συνολικής έκτασης), ενώ ακολουθεί η λεκάνη απορροής του Ασωπού (36% της συνολικής έκτασης).

Σχήμα 3-1: Κατανομή των χρήσεων γης στο Υδατικό Διαμέρισμα Ανατολικής Στερεάς Ελλάδας

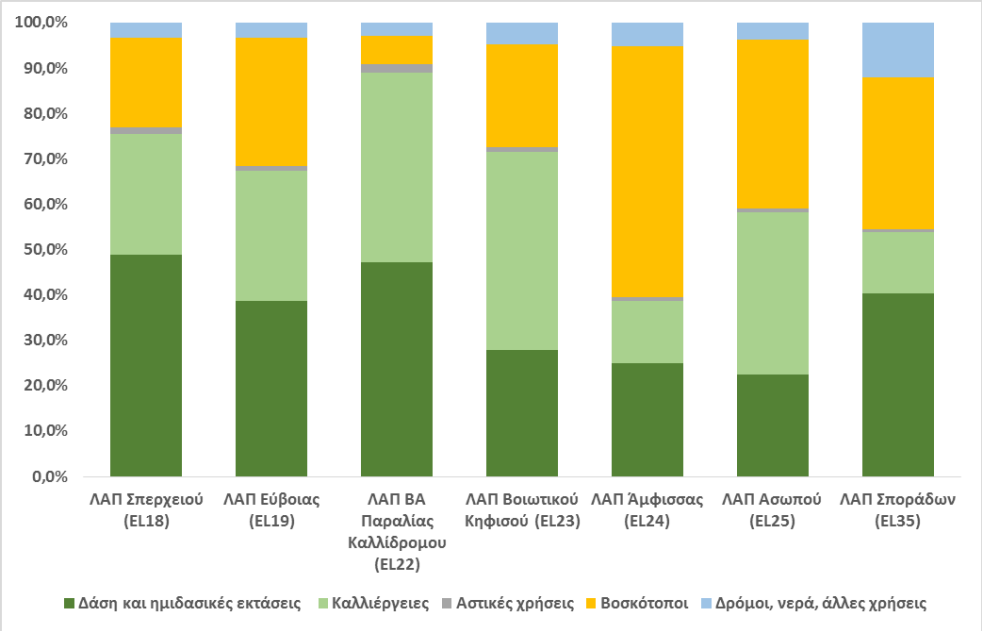

3.3.3 Ζήτηση και κύριες χρήσεις ύδατος

Οι χρήσεις νερού διακρίνονται σ' αυτές για την ύδρευση, την άρδευση, την κτηνοτροφία και τη βιομηχανία. Στο Υδατικό Διαμέρισμα Ανατολικής Στερεάς Ελλάδας, η σημαντικότερη ζήτηση αντιστοιχεί στην άρδευση. Οι ζητήσεις για την ύδρευση, την βιομηχανία και την κτηνοτροφία είναι σαφώς μικρότερες.

Οι συνολικές απολήψιμες ποσότητες για την κάλυψη των αναγκών ύδρευσης, άρδευσης, κτηνοτροφίας και βιομηχανίας εντός του ΥΔ07 εκτιμώνται συνολικά σε **955.256.755 m³**, από τα οποία ο μεγαλύτερος όγκος αφορά στην άρδευση (87,9%). Ακολουθεί η ύδρευση με ποσοστό 8,0% (76.042.785 m³), η βιομηχανία με 3,1% (29.143.873 m³) και τέλος η κτηνοτροφία με ποσοστό 1,1% (29.143.873 m³). Ακολούθως παρουσιάζονται η κατανομή της κατανάλωσης του νερού για τις διαφορετικές χρήσεις εντός του Υδατικού Διαμερίσματος Ανατολικής Στερεάς Ελλάδας αλλά και οι ετήσιες καταναλώσεις νερού ανά χρήση και ανά Λεκάνη Απορροής Ποταμού (Σχήμα 3-2 και Πίνακας 3-4 αντίστοιχα).

Σχήμα 3-2: Κατανομή κατανάλωσης νερού στο Υδατικό Διαμέρισμα Ανατολικής Στερεάς Ελλάδας

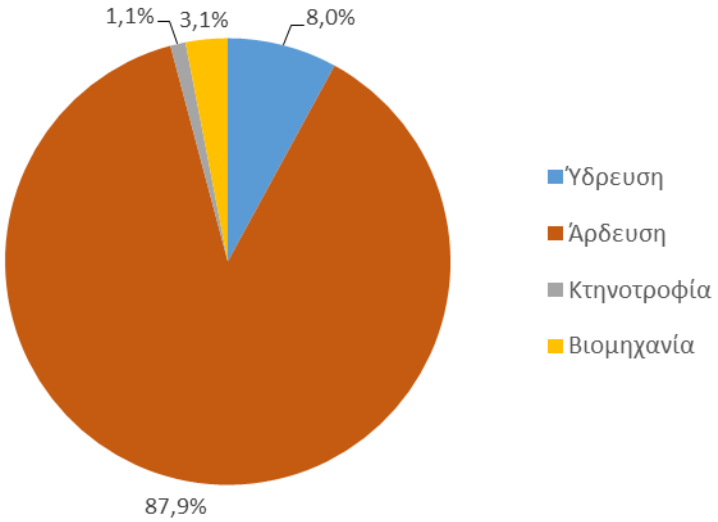

Πίνακας 3-2: Ετήσιες απολήψεις χρήσεων ύδατος , ανά ΛΑΠ (m³/έτος)

ΑΠΟΛΗΨΕΙΣ ΥΔΑΤΟΣ (m³ / έτος)	Κωδικός ΛΑΠ							ΥΔ07
	EL0718	EL0719	EL0722	EL0723	EL0724	EL0725	EL0735	
Ύδρευσης	14.461.266	27.542.203	4.548.335	17.090.711	3.873.611	6.126.399	2.400.260	**76.042.785**
Άρδευσης	182.383.223	108.477.007	107.775.962	350.675.449	21.219.101	68.180.078	852.955	**839.563.775**
Κτηνοτροφίας	971.985	4.336.513	545.999	1.915.354	298.445	2.187.833	250.194	**10.506.323**
Βιομηχανίας	3.697.833	3.669.723	529.738	13.096.090	234.740	7.914.999	750	**29.143.873**
ΣΥΝΟΛΟ ΑΠΟΛΗΨΕΩΝ ΥΔΑΤΟΣ	**201.514.306**	**144.025.447**	**113.400.035**	**382.777.604**	**25.625.897**	**84.409.308**	**3.504.160**	**955.256.755**

Η σημαντικότερη ζήτηση νερού στο Υδατικό Διαμέρισμα Ανατολικής Στερεάς Ελλάδας, αντιστοιχεί στην άρδευση, η οποία καλύπτεται κυρίως από υπόγεια υδατικά συστήματα. Οι αρδευόμενες εκτάσεις στο ΥΔ ανέρχονται σε 1,415 εκατομμύρια στρέμματα. Η μεγαλύτερη κατανάλωση αρδευτικού ύδατος γίνεται από τις καλλιέργειες βαμβακιού, μηδικής, αραβοσίτου και κηπευτικών, ενώ μεγάλη συμμετοχή υπάρχει και από τις δενδρώδεις καλλιέργειες. Οι Δημοτικές Ενότητες με τη μεγαλύτερη κατανάλωση

αρδευτικού νερού ανά Περιφερειακή Ενότητα, κύρια αρδευόμενη καλλιέργεια και κυριότερες μεθόδους άρδευσης, παρουσιάζονται στον Πίνακα που ακολουθεί.

Πίνακας 3-3: Δημοτικές Ενότητες με τη μεγαλύτερη αρδευτική κατανάλωση για το ΥΔ07 και οι κυριαρχούσες αρδευόμενες καλλιέργειες και συστήματα άρδευσης

Περιφερειακή Ενότητα	Δήμος	Δημοτική Ενότητα	Κατανάλωση (m^3)	Κύρια μέθοδος άρδευσης	Κύριες Αρδευόμενες Καλλιέργειες
ΒΟΙΩΤΙΑΣ	ΟΡΧΟΜΕΝΟΥ	ΟΡΧΟΜΕΝΟΥ	75.394.711	καταιονισμός	Βαμβάκι, μηδική, κηπευτικά
ΒΟΙΩΤΙΑΣ	ΑΛΙΑΡΤΟΥ	ΑΛΙΑΡΤΟΥ	63.541.347	καταιονισμός	Βαμβάκι, μηδική, αραβόσιτος
ΦΘΙΩΤΙΔΑΣ	ΛΑΜΙΕΩΝ	ΛΑΜΙΕΩΝ	56.703.351	καταιονισμός	Βαμβάκι, Ελαιόδενδρα, ρύζι
ΒΟΙΩΤΙΑΣ	ΟΡΧΟΜΕΝΟΥ	ΑΚΡΑΙΦΝΙΑΣ	41.208.071	καταιονισμός	Βαμβάκι, μηδική, αραβόσιτος
ΒΟΙΩΤΙΑΣ	ΘΗΒΑΙΩΝ	ΘΗΒΑΙΩΝ	39.950.879	καταιονισμός	Βαμβάκι, κηπευτικά
ΦΘΙΩΤΙΔΑΣ	ΛΟΚΡΩΝ	ΑΤΑΛΑΝΤΗΣ	28.746.186	μικροάρδευση	Βαμβάκι, Ελαιόδενδρα
ΦΘΙΩΤΙΔΑΣ	ΛΟΚΡΩΝ	ΔΑΦΝΟΥΣΙΩΝ	27.856.894	μικροάρδευση	Ελαιόδενδρα, κηπευτικά, αραβόσιτος
ΕΥΒΟΙΑ	ΑΙΔΗΨΟΥ	ΙΣΤΙΑΙΑΣ	21.459.743	μικροάρδευση	Ελαιόδενδρα, οπωροφόρα, αραβόσιτος
ΒΟΙΩΤΙΑΣ	ΛΕΒΑΔΕΩΝ	ΧΑΙΡΩΝΕΙΑΣ	20.390.113	καταιονισμός	Βαμβάκι, μηδική, αραβόσιτος
ΦΘΙΩΤΙΔΑΣ	ΣΤΥΛΙΔΟΣ	ΣΤΥΛΙΔΟΣ	19.589.047	μικροάρδευση	Ελαιόδενδρα, μηδική

Οι συνολικές ετήσιες απολήψεις από τα επιφανειακά συστήματα εκτιμώνται ότι ανέρχονται σε 232,5 hm^3 (~ 24,3% των αναγκών) εκ των οποίων τα 14,8 106 m^3 προέρχονται από υδατικούς πόρους εκτός ΥΔ. Από τα υπόγεια υδατικά συστήματα του ΥΔ Ανατολικής Στερεάς Ελλάδας εκτιμάται ότι αντλούνται περί τα 722,7 hm^3 (~ 75,7% των αναγκών) μέσω γεωτρήσεων και υδρομάστευσης πηγών, για την κάλυψη των αναγκών. Στον πίνακα που ακολουθεί παρουσιάζεται η κατανομή των υδατικών αναγκών για κάθε λεκάνη απορροής του Υδατικού Διαμερίσματος Ανατολικής Στερεάς Ελλάδας με επιμερισμό σε επιφανειακά και σε υπόγεια ύδατα, καθώς και οι ανάγκες που καλύπτονται από υδατικά συστήματα εκτός Υδατικού Διαμερίσματος Ανατολικής Στερεάς Ελλάδας.

Πίνακας 3-4: Επιμερισμός απόληψης σε χρήσεις, από τα επιφανειακά και υπόγεια υδατικά συστήματα (m^3/έτος)

ΛΑΠ	Απόληψη	Ύδρευση	Άρδευση	Κτηνοτροφία	Βιομηχανία	Ανάγκες που καλύπτονται από υδατικά συστήματα εκτός ΥΔ
EL0718	Επιφανειακά	6.181.250	50.748.163	-	-	
	Υπόγεια	8.280.016	131.635.060	971.985	3.697.833	
EL0719	Επιφανειακά	-	1.255.665	-	-	
	Υπόγεια	27.542.203	107.221.342	4.336.513	3.669.723	
EL0722	Επιφανειακά	-	-	-	-	
	Υπόγεια	4.548.335	107.775.962	545.999	529.738	
EL0723	Επιφανειακά	6.521.233	154.285.157	-	-	6.521.233
	Υπόγεια	10.569.478	196.390.292	1.915.354	13.096.090	
EL0724	Επιφανειακά	2.384.736	5.204.224	-	-	2.384.736
	Υπόγεια	1.488.875	16.014.876	298.445	234.740	
EL0725	Επιφανειακά	5.876.318	-	-	-	5.876.318
	Υπόγεια	250.080	68.180.078	2.187.833	7.914.999	
EL0735	Επιφανειακά	135.859	-	-	-	
	Υπόγεια	2.264.401	852.955	250.194	750	
Υποσύνολο	Επιφανειακά	21.099.396	211.493.209	-	-	14.782.287
	Υπόγεια	54.943.388	628.070.566	10.506.323	29.143.873	-
Σύνολο		**76.042.785**	**839.563.775**	**10.506.323**	**29.143.873**	**5.563.653**

3.4 ΑΡΜΟΔΙΕΣ ΑΡΧΕΣ

3.4.1 Ταυτότητα της αρμόδιας Αρχής

Οι αρμόδιες αρχές για την εφαρμογή της Οδηγίας 2000/60/ΕΚ ορίστηκαν σύμφωνα με το **Ν. 3199/2003** (ΦΕΚ 280 Α΄/9.12.2003), όπως έχει τροποποιηθεί και ισχύει, για την Προστασία και Διαχείριση των Υδάτων. Οι αρμόδιες αρχές είναι:

Η **Εθνική Επιτροπή Υδάτων**, έχει ορισθεί ως το υψηλού επιπέδου διυπουργικό όργανο και έχει την ευθύνη χάραξης της πολιτικής για τη διαχείριση και προστασία των υδατικών πόρων της χώρας και αποτελείται από τους υπουργούς:

α) Περιβάλλοντος και Ενέργειας, ως Πρόεδρο,

β) Υποδομών και Μεταφορών,

γ) Οικονομικών,

δ) Οικονομίας και Ανάπτυξης,

ε) Εσωτερικών,

στ) Υγείας,

ζ) Αγροτικής Ανάπτυξης και Τροφίμων.

Στην Επιτροπή μπορεί να συμμετέχουν, ύστερα από πρόσκληση του Προέδρου, και άλλοι Υπουργοί εφόσον συζητούνται θέματα αρμοδιότητάς τους, ενώ μετέχει και ο Υπουργός Εξωτερικών, όταν συζητούνται θέματα που αφορούν σε διακρατικά ύδατα.

Το **Εθνικό Συμβούλιο Υδάτων**, γνωμοδοτεί προς την Εθνική Επιτροπή Υδάτων για τα εθνικά προγράμματα προστασίας και διαχείρισης του υδατικού δυναμικού της χώρας, ενώ λαμβάνει γνώση της Ετήσιας Έκθεσης, την οποία υποβάλλει η Εθνική Επιτροπή Υδάτων, σχετικά με την κατάσταση του υδάτινου περιβάλλοντος της χώρας, την εφαρμογή της νομοθεσίας για την προστασία και διαχείριση των υδάτων, καθώς και για τη συμβατότητα με το ενωσιακό κεκτημένο. Αποτελείται από 26 μέλη (εκπροσώπους κομμάτων και φορέων) και Πρόεδρο τον Υπουργό Περιβάλλοντος και Ενέργειας. Το Εθνικό Συμβούλιο Υδάτων συγκαλείται από τον Πρόεδρό του τουλάχιστον μία φορά το χρόνο.

Η **Ειδική Γραμματεία Υδάτων**, η οποία έχει την αρμοδιότητα κατάρτισης των προγραμμάτων προστασίας και διαχείρισης των υδατικών πόρων της χώρας και του συντονισμού των υπηρεσιών και κρατικών φορέων για κάθε ζήτημα που αφορά στην προστασία και διαχείριση των υδάτων. Η Γραμματεία, σε συνεργασία με τις Διευθύνσεις Υδάτων των Αποκεντρωμένων Διοικήσεων, καταρτίζει τα εθνικά προγράμματα προστασίας και διαχείρισης του υδάτινου δυναμικού της χώρας και παρακολουθεί και συντονίζει την εφαρμογή τους.

Πίνακας 3-5: Ταυτότητα Εθνικής Αρμόδιας Αρχής

Επίσημη Επωνυμία	Ειδική Γραμματεία Υδάτων
Ακρωνύμιο	Ε.Γ.Υ.
Νομικό Καθεστώς	Ενιαίος διοικητικός τομέας του Υπουργείου Περιβάλλοντος και Ενέργειας
Διατάξεις Δημιουργίας και Καθορισμού Αρμοδιοτήτων	- Ν. 3199/2003 (ΦΕΚ Α' 280) για την Προστασία και Διαχείριση των Υδάτων, όπως τροποποιήθηκε και ισχύει, ιδίως με τους Ν.4117/2013 (ΦΕΚ Α΄ 29) και Ν.4315/2014 (ΦΕΚ Α΄ 269). - ΠΔ 100/2014 (ΦΕΚ Α΄ 167) «Οργανισμός Υπουργείου Περιβάλλοντος, Ενέργειας και Κλιματικής Αλλαγής» σε συνδυασμό με την ΚΥΑ 322/2013 «Οργάνωση της Ειδικής Γραμματείας Υδάτων του Υπουργείου Περιβάλλοντος, Ενέργειας και Κλιματικής Αλλαγής (ΦΕΚ 679/Β/22.03.2013), όπως ισχύουν.
Στοιχεία Επικοινωνίας	
Ταχυδρομική διεύθυνση	Αμαλιάδος 17
Ταχ. Κωδικός	11523
Πόλη	Αθήνα
Χώρα	Ελλάδα
Ιστοσελίδα	http://www.ypeka.gr/, http://wfdver.ypeka.gr
Σημεία Επαφής	Τηλ: 210 6475102, 213 1515410 e-mail: info.egy@prv.ypeka.gr

Επιπλέον σε θέματα εφαρμογής της Οδηγίας 2000/60/ΕΚ εμπλέκονται σε Εθνικό Επίπεδο τα ακόλουθα Υπουργεία: Υπ. Εξωτερικών, Υπ. Αγροτικής Ανάπτυξης και Τροφίμων, Υπ. Υποδομών και Μεταφορών, Υπ. Οικονομίας και Ανάπτυξης, Υπ. Υγείας, Υπ. Ναυτιλίας και Νησιωτικής Πολιτικής, Υπ. Εσωτερικών

Σε περιφερειακό επίπεδο οι αρμόδιες αρχές είναι

Το **Συμβούλιο Υδάτων Αποκεντρωμένης Διοίκησης,** το οποίο συνιστάται σε κάθε Αποκεντρωμένη Διοίκηση και αποτελεί όργανο κοινωνικού διαλόγου και διαβούλευσης για θέματα προστασίας και διαχείρισης των υδάτων. Στην περίπτωση που το Σχέδιο Διαχείρισης Λεκανών Απορροής Ποταμών του Υδατικού Διαμερίσματος καταρτίζεται από την Αποκεντρωμένη Διοίκηση το Συμβούλιο Υδάτων Αποκεντρωμένης Διοίκησης γνωμοδοτεί πριν την έγκριση του Σχεδίου Διαχείρισης και εκφράζει τη γνώμη του προς τον Γενικό Γραμματέα της Αποκεντρωμένης Διοίκησης [ή άλλως προς τον Συντονιστή Αποκεντρωμένης Διοίκησης, κατά το άρθρο 28 του Ν. 4325/2015 (ΦΕΚ Α΄ 47)] για κάθε θέμα προστασίας και διαχείρισης των υδάτων που αυτός του υποβάλλει. Επίσης, σε αυτή την περίπτωση, το Συμβούλιο Υδάτων Αποκεντρωμένης Διοίκησης, πριν γνωμοδοτήσει για το Σχέδιο Διαχείρισης, το δημοσιοποιεί προκειμένου το κοινό να πληροφορηθεί το περιεχόμενό του και να συμμετάσχει στη δημόσια διαβούλευση γι αυτό, μέσα σε προθεσμία που ορίζει το Συμβούλιο Υδάτων Αποκεντρωμένης Διοίκησης.

Οι **Διευθύνσεις Υδάτων της Αποκεντρωμένης Διοίκησης**, μέσω των οποίων ασκούνται οι αρμοδιότητες της Αποκεντρωμένης Διοίκησης (ΑΔ) για την προστασία και διαχείριση των υδάτων.

Μετά από την αναδιοργάνωση των υπηρεσιών της Τοπικής Αυτοδιοίκησης ως αποτέλεσμα των διοικητικών μεταρρυθμίσεων του σχεδίου «Καλλικράτης», οι Δ/νσεις Υδάτων των τέως κρατικών Περιφερειών υπάγονται πλέον στις αντίστοιχες Αποκεντρωμένες Διοικήσεις. Η Αποκεντρωμένη Διοίκηση Θεσσαλίας – Στερεάς Ελλάδας, στην αρμοδιότητα της οποίας υπάγονται οι ΛΑΠ του ΥΔ Ανατολικής Στερεάς Ελλάδας (EL07) (με εξαίρεση τα όρια του Δήμου Μάνδρας – Ειδυλλίας), περιλαμβάνει δύο Δ/νσεις Υδάτων: τη Δ/νση Υδάτων Στερεάς Ελλάδας και τη Δ/νση Υδάτων Θεσσαλίας. Η κάθε Διεύθυνση Υδάτων είναι αρμόδια ιδίως για την προστασία και διαχείριση των υδάτων στην αντίστοιχη Περιφέρεια και ασκεί τις αρμοδιότητες που έχουν απονεμηθεί στην Αποκεντρωμένη Διοίκηση σύμφωνα με την κείμενη νομοθεσία. Περαιτέρω εξειδίκευση άσκησης των αρμοδιοτήτων τους καθορίζεται με απόφαση του Συντονιστή της Αποκεντρωμένης Διοίκησης.

Πίνακας 3-6: Ταυτότητα Περιφερειακών Αρμόδιων Αρχών

Περιφερειακές Αρμόδιες Αρχές Υδατικού Διαμερίσματος Ανατολικής Στερεάς Ελλάδας	
Επίσημη Επωνυμία	**Αποκεντρωμένη Διοίκηση Θεσσαλίας – Στερεάς Ελλάδας - Διεύθυνση Υδάτων Στερεάς Ελλάδας**
Ακρωνύμιο	Α.Δ.Θ.ΣΤΕ. ΔΙΕΥΘΥΝΣΗ ΥΔΑΤΩΝ ΣΤΕΡΕΑΣ ΕΛΛΑΔΑΣ
Νομικό Καθεστώς	Οργανική Μονάδα της Αποκεντρωμένης Διοίκησης Θεσσαλίας – Στερεάς Ελλάδας Υπάγεται στη Γενική Δ/νση Χωροταξικής & Περιβαλλοντικής Πολιτικής
Διατάξεις Δημιουργίας και Καθορισμού Αρμοδιοτήτων	1. Ν. 3199/2003 (ΦΕΚ Α' 280) για την Προστασία και Διαχείριση των Υδάτων, όπως τροποιήθηκε και ισχύει, ιδίως με τους Ν.4117/2013 (ΦΕΚ Α΄ 29) και Ν.4315/2014 (ΦΕΚ Α΄ 269). 2. Ν. 3852/2010 (ΦΕΚ Α' 87) Πρόγραμμα Καλλικράτης, όπως ισχύει. 3. Π.Δ. 138/2010 (ΦΕΚ 231/Α'/27-12-2010) Οργανισμός της Αποκεντρωμένης Διοίκησης Θεσσαλίας – Στερεάς Ελλάδας 4. Απόφαση Οικ.706/2010 (ΦΕΚ 1383/Β΄/02-09-2010 και ΦΕΚ 1572/Β΄/28-09-2010) περί καθορισμού των Λεκανών Απορροής Ποταμών της χώρας και ορισμού των αρμοδίων Περιφερειών όπως τροποποιήθηκε με την Απόφαση υπ'αριθμ. οικ. 1300/2014 (ΦΕΚ 3665/Β΄/31-12-2014)
<u>Στοιχεία Επικοινωνίας</u>	
Ταχυδρομική Διεύθυνση	Θεοδωράτου και Βέλιου
Ταχ. Κωδικός	35133
Πόλη	Λαμία
Χώρα	Ελλάδα
Ιστοσελίδα	http://www.apdthest.gov.gr
Σημεία Επαφής	Τηλ: 22310 44012, 22310 48044 Φαξ: 22310 43007 e-mail: dydatonster@apdthest.gov.gr
Επίσημη Επωνυμία	**Αποκεντρωμένη Διοίκηση Θεσσαλίας – Στερεάς Ελλάδας - Διεύθυνση Υδάτων Θεσσαλίας**
Ακρωνύμιο	-
Νομικό Καθεστώς	Οργανική Μονάδα της Αποκεντρωμένης Διοίκησης Θεσσαλίας – Στερεάς Ελλάδας Υπάγεται στη Γενική Δ/νση Χωροταξικής & Περιβαλλοντικής Πολιτικής
Διατάξεις Δημιουργίας και Καθορισμού Αρμοδιοτήτων	1. Ν. 3199/2003 (ΦΕΚ Α' 280) για την Προστασία και Διαχείριση των Υδάτων, όπως τροποιήθηκε και ισχύει, ιδίως με τους Ν.4117/2013 (ΦΕΚ Α΄ 29) και Ν.4315/2014 (ΦΕΚ Α΄ 269). 2. Ν. 3852/2010 (ΦΕΚ Α' 87) Πρόγραμμα Καλλικράτης, όπως ισχύει. 3. Π.Δ. 138/2010 (ΦΕΚ 231/Α'/27-12-2010) Οργανισμός της Αποκεντρωμένης Διοίκησης Θεσσαλίας – Στερεάς Ελλάδας 4. Απόφαση Οικ.706/2010 (ΦΕΚ 1383/Β΄/02-09-2010 και ΦΕΚ 1572/Β΄/28-09-2010) περί καθορισμού των Λεκανών Απορροής Ποταμών της χώρας και ορισμού των αρμοδίων Περιφερειών όπως τροποποιήθηκε με την Απόφαση υπ'αριθμ. οικ. 1300/2014 (ΦΕΚ 3665/Β΄/31-12-2014)
<u>Στοιχεία Επικοινωνίας</u>	
Ταχυδρομική Διεύθυνση	Φαρσάλων 148
Ταχ. Κωδικός	41335
Πόλη	Λάρισα
Χώρα	Ελλάδα
Ιστοσελίδα	http://www.apdthest.gov.gr
Σημεία Επαφής	Τηλ: 2410 613720 2410 616189, 2410 617174 (εσωτ. 122) , Φαξ: 2410 613932, 2410 234321, e-mail: souliotis.grigoris@apdthest.gov.gr

Επίσημη Επωνυμία	Αποκεντρωμένη Διοίκηση Αττικής - Διεύθυνση Υδάτων Αττικής
Ακρωνύμιο	-
Νομικό Καθεστώς	Οργανική Μονάδα της Αποκεντρωμένης Διοίκησης Αττικής Υπάγεται στη Γενική Δ/νση Χωροταξικής & Περιβαλλοντικής Πολιτικής
Διατάξεις Δημιουργίας και Καθορισμού Αρμοδιοτήτων	1. Ν. 3199/2003 (ΦΕΚ Α' 280) για την Προστασία και Διαχείριση των Υδάτων, όπως τροποιήθηκε και ισχύει, ιδίως με τους Ν.4117/2013 (ΦΕΚ Α΄ 29) και Ν.4315/2014 (ΦΕΚ Α΄ 269). 2. Ν. 3852/2010 (ΦΕΚ Α' 87) Πρόγραμμα Καλλικράτης, όπως ισχύει. 3. Π.Δ. 135/2010 (ΦΕΚ 228/Α΄/27-12-2010) Οργανισμός της Αποκεντρωμένης Διοίκησης Αττικής. 4. Απόφαση Οικ.706/2010 (ΦΕΚ 1383/Β΄/02-09-2010 και ΦΕΚ 1572/Β΄/28-09-2010) περί καθορισμού των Λεκανών Απορροής Ποταμών της χώρας και ορισμού των αρμοδίων Περιφερειών όπως τροποποιήθηκε με την Απόφαση υπ'αριθμ. οικ. 1300/2014 (ΦΕΚ 3665/Β΄/31-12-2014).
<u>Στοιχεία Επικοινωνίας</u>	
Ταχυδρομική Διεύθυνση	Λ. Μεσογείων 239
Ταχ. Κωδικός	15451
Πόλη	Ν. Ψυχικό
Χώρα	Ελλάδα
Ιστοσελίδα	http://www.apdattikis.gov.gr
Σημεία Επαφής	Τηλ: 210 3725744 , 210 3725702, 210 3725723 Φαξ: 210 3725728 e-mail: nero@attica.gr

Επιπλέον σε θέματα εφαρμογής της Οδηγίας 2000/60/ΕΚ εμπλέκονται σε Περιφερειακό Επίπεδο οι ΟΤΑ Α΄ και Β΄ Βαθμού.

3.4.2 Κύριες αρμοδιότητες

Σύμφωνα με τη "Νέα Αρχιτεκτονική της Αυτοδιοίκησης και της Αποκεντρωμένης Διοίκησης – Πρόγραμμα Καλλικράτης" Ν.3852/2010 (ΦΕΚ Α' 87), οι εκ του Ν.3199/2003 (ΦΕΚ Α΄ 280) περί προστασίας και διαχείρισης των Υδατικών πόρων προβλεπόμενες αρμοδιότητες επιμερίζονται μεταξύ της Κρατικής Διοίκησης και των αιρετών Περιφερειών.

Η Κρατική Διοίκηση επιφορτίζεται με την ευθύνη χάραξης της στρατηγικής προστασίας και διαχείρισης και οι αιρετές περιφέρειες κυρίως με την υλοποίηση του στρατηγικού σχεδιασμού. Πιο συγκεκριμένα, η αρμοδιότητα για τον καθορισμό των μέτρων για την προστασία των υδάτων ασκείται από την Αποκεντρωμένη Διοίκηση ενώ ο έλεγχος τήρησης αυτών, όπως και ο έλεγχος της διαχείρισης υπόγειων και επιφανειακών αρδευτικών υδάτων, ο έλεγχος της εκτέλεσης εργασιών για την ανεύρεση υπόγειων υδάτων και εκτέλεσης έργων αξιοποίησης υδάτινων πόρων, ο έλεγχος των σημειακών και διάχυτων εκπομπών ρύπων στα ύδατα ασκείται από την Περιφέρεια και τους Δήμους.

Στο σχήμα που ακολουθεί απεικονίζονται διαγραμματικά οι αρμόδιες αρχές σε εθνικό, περιφερειακό και τοπικό επίπεδο.

Σχήμα 3-3: Σχηματική απεικόνιση των αρμόδιων αρχών σε εθνικό, περιφερειακό και τοπικό επίπεδο

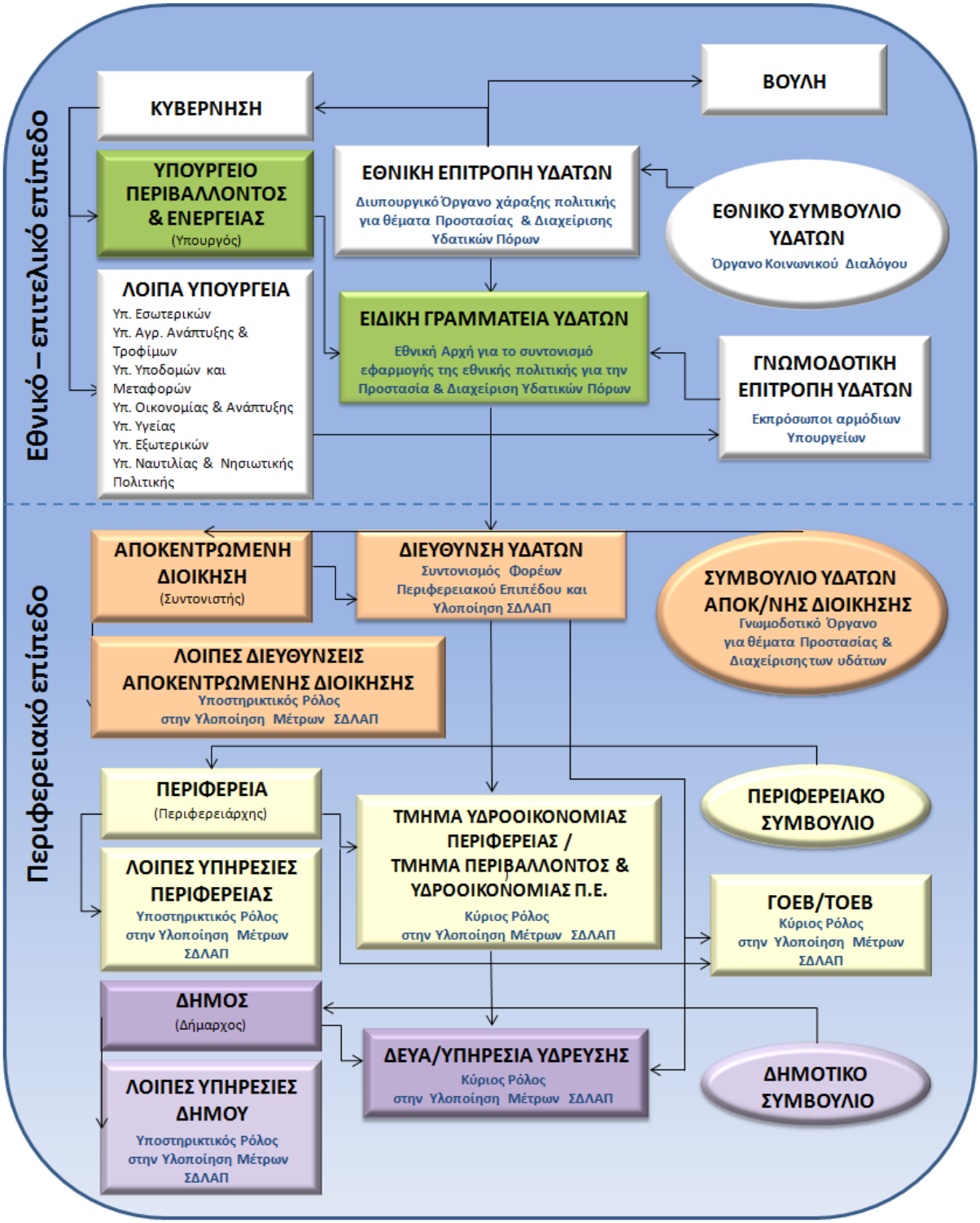

Στον παρακάτω πίνακα δίδεται μια εποπτική εικόνα της φύσης του ρόλου που διαδραματίζει κάθε αρμόδια αρχή ανά θεματικό αντικείμενο στο πλαίσια της διαχείρισης και προστασίας των υδάτων.

Πίνακας 3-7: Ρόλος αρμόδιας αρχής ανά θεματικό αντικείμενο

Αρχή	Ρόλοι												
	Ανάλυση πιέσεων και επιπτώσεων	Οικονομική ανάλυση	Παρακολούθηση επιφανειακών υδάτων	Παρακολούθηση υπόγειων υδάτων	Αξιολόγηση κατάστασης επιφανειακών υδάτων	Αξιολόγηση κατάστασης υπόγειων υδάτων	Κατάρτιση ΣΔΛΑΠ	Κατάρτιση ΠΜ	Εφαρμογή μέτρων	Συμμετοχή του κοινού	Επιβολή κανονισμών	Συντονισμός εφαρμογής	Υποβολή στοιχείων στην Ευρωπαϊκή Επιτροπή
Ειδική Γραμματεία Υδάτων του Υπ. Περιβάλλοντος & Ενέργειας	**Β**	**Β**	**Β**	**Β**	**Β**	**Β**	**Β**	**Β**	**Β**	**Β**	**Β**	**Β**	**Β**
Διεύθυνση Υδάτων Αποκεντρωμένης Διοίκησης	**Σ**	**Σ**	-	-	-	-	**Σ**	**Σ**	**Β**	**Β**	**Β**	**Β**	-
Υπ. Εξωτερικών	-	-	-	-	-	-	-	-	**Σ**	-	**Σ**	-	-
Υπ. Αγροτικής Ανάπτυξης και Τροφίμων	-	-	-	-	-	-	-	-	**Σ**	-	**Σ**	-	-
Υπ. Υποδομών και Μεταφορών	-	-	-	-	-	-	-	-	**Σ**	-	**Σ**	-	-
Υπ. Οικονομίας και Ανάπτυξης	-	-	-	-	-	-	-	-	**Σ**	-	**Σ**	-	-
Υπ. Υγείας	-	-	-	-	-	-	-	-	**Σ**	-	**Σ**	-	-
Υπ. Ναυτιλίας και Νησιωτικής Πολιτικής	-	-	-	-	-	-	-	-	**Σ**	-	**Σ**	-	-
Υπ. Εσωτερικών	-	-	-	-	-	-	-	-	**Σ**	-	**Σ**	-	-
Δήμοι	-	-	-	-	-	-	-	-	**Σ**	-		-	-
Περιφέρειες	-	-	-	-	-	-	-	-	**Σ**	**Σ**	**Σ**	-	-

Β	Βασικός Ρόλος
Σ	Συμπληρωματικός Ρόλος
-	Κανένας ρόλος

Συναρμοδιότητα

Η Εθνική Επιτροπή Υδάτων με την υπ' αριθμ. οικ. 706/16.07.2010 Απόφαση (ΦΕΚ Β΄1383/02.09.2010) και ειδικότερα στο Παράρτημα ΙΙ αυτής, όπως αυτή διορθώθηκε με το ΦΕΚ Β΄1572/28.09.2010 και στη συνέχεια με το ΦΕΚ 3665/Β΄/31.12.2014, όρισε τις αρμόδιες, τότε κρατικές, Περιφέρειες ανά Λεκάνη Απορροής Ποταμού σε κάθε Υδατικό Διαμέρισμα της χώρας οι οποίες παρουσιάζονται στον πίνακα που ακολουθεί για το ΥΔ Ανατολικής Στερεάς Ελλάδας. Ειδικά με το ΦΕΚ 3665/Β'/31.12.2014, ορίστηκε ότι για το τμήμα του ΥΔ το οποίο βρίσκεται εντός των ορίων του Καλλικρατικού Δήμου Μάνδρας – Ειδυλλίας, η έκδοση των αδειών χρήσης και εκτέλεσης έργων αξιοποίησης υδάτων υπάγεται στην αρμοδιότητα της Αποκεντρωμένης Διοίκησης Αττικής. Η εν λόγω Απόφαση (1300/24-12-2014, ΦΕΚ Β΄ 3665/31.12.2014) καταργείται με την έγκριση του παρόντος για λόγους ομοιομορφίας και ενιαίας διοικητικής, νομοθετικής και περιβαλλοντικής διαχείρισης των υδατικών πόρων της χώρας.

Στον ακόλουθο πίνακα παρουσιάζεται επικαιροποιημένο απόσπασμα του πιο πάνω Παραρτήματος ΙΙ της Απόφασης της Εθνικής Επιτροπής Υδάτων σύμφωνα με τον Ν.3852/2010.

Πίνακας 3-8: Λεκάνες Απορροής Ποταμών και Αρμόδια Αποκεντρωμένη Διοίκηση

Κωδικός ΛΑΠ	Ονομασία ΛΑΠ	Περιφέρειες που εκτείνονται γεωγραφικά εντός των ορίων των Λεκανών Απορροής Ποταμού	Αρμόδια Αποκεντρωμένη Διοίκηση (σύμφωνα με ΦΕΚ Β' 1383 όπως αυτό διορθώθηκε με το ΦΕΚ Β' 3665/2014 , 1572/2010 και Ν.3852/2010)	Παρατηρήσεις
EL0718	Σπερχειού	Στερεάς Ελλάδας (95,36%) Θεσσαλίας (4,63%) Δυτικής Ελλάδας (0,01%)	Αποκεντρωμένη Διοίκηση Θεσσαλίας-Στερεάς Ελλάδας	-
EL0719	Ευβοίας	Στερεάς Ελλάδας (100%)	Αποκεντρωμένη Διοίκηση Θεσσαλίας-Στερεάς Ελλάδας	-
EL0722	ΒΑ Παραλίας Καλλιδρόμου	Στερεάς Ελλάδας (100%)	Αποκεντρωμένη Διοίκηση Θεσσαλίας-Στερεάς Ελλάδας	-
EL0723	Βοιωτικού Κηφισού	Στερεάς Ελλάδας (99,81%) Αττικής (0,19%)	Αποκεντρωμένη Διοίκηση Θεσσαλίας-Στερεάς Ελλάδας	-
EL0724	Άμφισσας	Στερεάς Ελλάδας (100%)	Αποκεντρωμένη Διοίκηση Θεσσαλίας-Στερεάς Ελλάδας	-
EL0725	Ασωπού	Στερεάς Ελλάδας (79,57%) Αττικής (20,43%)	Αποκεντρωμένη Διοίκηση Θεσσαλίας-Στερεάς Ελλάδας και Αποκεντρωμένη Διοίκηση Αττικής	Η αρμοδιότητα της Αποκεντρωμένης Διοίκησης Αττικής αφορά μόνο στα όρια του Δήμου Μάνδρας–Ειδυλλίας ως προς την έκδοση αδειών χρήσης και εκτέλεσης έργων αξιοποίησης των υδάτων
EL0735	Σποράδων	Θεσσαλίας (55,52%) Στερεάς Ελλάδας (44,48%)	Αποκεντρωμένη Διοίκηση Θεσσαλίας-Στερεάς Ελλάδας	-

Λεπτομερή στοιχεία για τα διοικητικά χαρακτηριστικά, τα πληθυσμιακά δεδομένα, τις χρήσεις γης και χρήσεις νερού αλλά και τις αρμόδιες αρχές για την προστασία και διαχείριση των υδάτων περιλαμβάνονται στο Παράρτημα Π01- Αρμόδιες Αρχές και στο Παράρτημα Π05 – Ανθρωπογενείς Πιέσεις.

Χάρτης 5: Διοικητική Διαίρεση Υδατικού Διαμερίσματος Ανατολικής Στερεάς Ελλάδας σε επίπεδο Περιφερειών

4. ΚΑΘΟΡΙΣΜΟΣ ΥΔΑΤΙΚΩΝ ΣΥΣΤΗΜΑΤΩΝ

4.1 ΣΥΣΤΗΜΑΤΑ ΕΠΙΦΑΝΕΙΑΚΩΝ ΥΔΑΤΩΝ - ΤΥΠΟΛΟΓΙΑ

Σύμφωνα με την Οδηγία 2000/60/ΕΚ (Άρθρο 2, παρ. 1) ο χαρακτηρισμός και καθορισμός των επιφανειακών υδάτων στοχεύει αρχικά στην αναγνώριση των επιφανειακών υδατικών συστημάτων και την κατάταξή τους σε 4 κατηγορίες:

- **Ποταμοί:** Συστήματα εσωτερικών υδάτων τα οποία ρέουν, κατά το πλείστον στην επιφάνεια του εδάφους αλλά το οποίο μπορεί για ένα μέρος της διαδρομής του να ρέει υπογείως.
- **Λίμνες:** Συστήματα στάσιμων εσωτερικών υδάτων
- **Μεταβατικά ύδατα:** Συστήματα επιφανειακών υδάτων πλησίον του στομίου ποταμών τα οποία είναι εν μέρει αλμυρά λόγω της γειτνίασής τους με παράκτια ύδατα αλλά τα οποία μπορεί να επηρεάζονται ουσιαστικά από ρεύματα γλυκού νερού.
- **Παράκτια:** τα επιφανειακά ύδατα που βρίσκονται στην πλευρά της ξηράς μίας γραμμής της οποίας βρίσκεται σε απόσταση ενός ναυτικού μιλίου προς τη θάλασσα από το πλησιέστερο σημείο της γραμμής βάσης από την οποία μετράται το εύρος των χωρικών υδάτων και τα οποία κατά περίπτωση εκτείνονται μέχρι του απώτερου ορίου των μεταβατικών υδάτων.

Ο καθορισμός των παραπάνω κατηγοριών χρησιμεύει ως πλαίσιο για την περαιτέρω διάκριση υδατικών συστημάτων και για το λόγο αυτό θα πρέπει να ακολουθούνται οι ακόλουθοι γενικοί περιορισμοί:

- Να αναγνωριστούν τα σημαντικά συστήματα υδάτων και να προσδιοριστούν τα εξωτερικά όρια τους.
- Να αναγνωριστούν τα όρια μεταξύ των διαφορετικών κατηγοριών των τύπων υδατικών συστημάτων.

Το Σύστημα Επιφανειακών Υδάτων, σύμφωνα με την Οδηγία 2000/60/ΕΚ (Άρθρο 2, παρ. 1 Οδηγίας), ορίζεται ως: «διακεκριμένο και σημαντικό στοιχείο επιφανειακών υδάτων, όπως π.χ. μια λίμνη, ένας ταμιευτήρας, ένα ρεύμα, ένας ποταμός ή μια διώρυγα, ένα τμήμα ρεύματος, ποταμού ή διώρυγας, μεταβατικά ύδατα ή ένα τμήμα παράκτιων υδάτων».

Εκτός των παραπάνω κατηγοριών, τα Συστήματα Επιφανειακών Υδάτων διακρίνονται ως προς το βαθμό επέμβασης των ανθρώπων σε αυτά, σε:

1. Φυσικά υδατικά συστήματα.
2. Τεχνητά υδατικά συστήματα (ΤΥΣ): «ένα σύστημα επιφανειακών υδάτων που δημιουργείται με δραστηριότητα του ανθρώπου» (Ορισμός σύμφωνα με Άρθρο 2, παρ. 8 Οδηγίας).
3. Ιδιαιτέρως τροποποιημένα υδατικά συστήματα (ΙΤΥΣ): «ένα σύστημα επιφανειακών υδάτων του οποίου ο χαρακτήρας έχει μεταβληθεί ουσιαστικά λόγω φυσικών αλλοιώσεων από τις δραστηριότητες του ανθρώπου και το οποίο ορίζεται από το κράτος μέλος» (Ορισμός σύμφωνα με Άρθρο 2, παρ. 9 Οδηγίας).

Η σημαντικότητα ενός στοιχείου επιφανειακών υδάτων αφορά κυρίως στο μέγεθός του. Η *Οδηγία* **ισχύει για το σύνολο των επιφανειακών υδάτων**, χωρίς να προσδιορίζεται κάποιο ελάχιστο μέγεθος για αυτά. Ωστόσο, τα επιφανειακά ύδατα περιλαμβάνουν έναν μεγάλο αριθμό πολύ μικρών στοιχείων και το διοικητικό φορτίο για την διαχείρισή τους, προκειμένου να επιτύχουν τους στόχους της Οδηγίας, μπορεί να αποδειχθεί τεράστιο έτσι ώστε να μη καταστεί δυνατή η διαχείρισή του.

Η *Οδηγία* δεν περιλαμβάνει ένα όριο για πολύ μικρά "υδατικά συστήματα". Εντούτοις, η *Οδηγία* (Παράρτημα ΙΙ) καθορίζει δύο συστήματα για τη διάκριση των υδατικών συστημάτων σε τύπους

(διαδικασία τυπολογίας), το Σύστημα Α και το Σύστημα Β. Μόνο η τυπολογία με βάση το Σύστημα Α διευκρινίζει τιμές για τους παράγοντες μεγέθους για τους ποταμούς και τις λίμνες. Το μικρότερο εύρος μεγέθους για έναν τύπο ποταμών του Συστήματος Α είναι 10 - 100 km^2 περιοχή λεκάνης απορροής. Το μικρότερο εύρος μεγέθους για έναν τύπο λιμνών του Συστήματος Α είναι 0,5 – 1 km^2 επιφανειακή έκταση. Κανένα όριο ή εύρος μεγέθους δεν δίνεται για τα μικρά μεταβατικά και παράκτια ύδατα. Και στα δύο συστήματα Α & Β χρησιμοποιούνται οι ίδιοι υποχρεωτικοί παράγοντες. Η διαφορά μεταξύ τους είναι ότι το Σύστημα Α καθορίζει πώς θα χαρακτηριστούν χωρικά τα υδατικά συστήματα σε συγκεκριμένες κλάσεις υψομέτρου, μεγέθους και βάθους, ενώ το Σύστημα Β επιτρέπει τη χρήση πρόσθετων παραγόντων καθώς και ευέλικτο εύρος κλάσεων των παραγόντων. Σημειώνεται πως εφόσον χρησιμοποιηθεί το Σύστημα Β, θα πρέπει να καλύπτεται ο ίδιος αριθμός των κλάσεων ανά παράγοντα που υπάρχει στο Σύστημα Α, δηλ. η εφαρμογή του συστήματος Β πρέπει να επιτύχει τουλάχιστον το ίδιο επίπεδο διαφοροποίησης με το σύστημα Α.

Λαμβάνοντας υπόψη τα παραπάνω και με βάση το σχετικό Κατευθυντήριο Κείμενο (Guidance Document) για τα υδατικά συστήματα, δίνεται η δυνατότητα σε διαφοροποίησης της παραπάνω προσέγγισης σε περιοχές με πολλά μικρά υδατικά συστήματα, ως εξής:

- Εξετάζεται αν περιλαμβάνονται μικρά στοιχεία επιφανειακών υδάτων ως τμήματα ενός παρακείμενου μεγαλύτερου υδατικού συστήματος της ίδιας κατηγορίας επιφανειακών υδάτων και του ίδιου τύπου, όπου είναι δυνατόν.
- Όπου αυτό δεν είναι δυνατό, ελέγχονται προκαταρκτικά τα μικρά στοιχεία επιφανειακών υδάτων για τον προσδιορισμό τους ως υδατικό σύστημα, σύμφωνα με τη σημασία τους στο πλαίσιο των σκοπών και απαιτήσεων της Οδηγίας, όπως: οικολογική σημασία, επίτευξη των στόχων μιας προστατευόμενης περιοχής, σημαντικές δυσμενείς επιπτώσεις σε άλλα επιφανειακά ύδατα στην περιοχή λεκάνης ποταμού. Στην περίπτωση αυτή, μικρά στοιχεία τα οποία:

  - ανήκουν στην ίδια κατηγορία και τύπο,
  - επηρεάζονται από ίδια κατηγορία και επίπεδο πίεσης και
  - έχουν μια επιρροή σε άλλο καλά οριοθετημένο υδατικό σύστημα,

  μπορούν να ομαδοποιηθούν για τους σκοπούς αξιολόγησης και αναφοράς.

- Τα μικρά στοιχεία επιφανειακών υδάτων που δεν προσδιορίζονται ως επιφανειακά υδατικά συστήματα, προστατεύονται και, όπου είναι απαραίτητο, βελτιώνονται στην έκταση που απαιτείται για να επιτευχθούν οι στόχοι της Οδηγίας για τα υδατικά συστήματα στα οποία είναι άμεσα ή έμμεσα συνδεμένα.

Σχετικά με τη διακριτότητα ενός συστήματος επιφανειακών υδάτων, στο σχετικό κατευθυντήριο κείμενο αναφέρεται ότι: «Για να είναι ένα υδατικό επιφανειακό σύστημα διακεκριμένο στοιχείο επιφανειακών υδάτων, δεν πρέπει να επικαλύπτονται το ένα με τον άλλο ή να αποτελούνται από στοιχεία επιφανειακών υδάτων που δεν είναι παρακείμενα».

Στο πλαίσιο της 1ης Αναθεώρησης του Σχεδίου Διαχείρισης Λεκανών Απορροής Ποταμών του ΥΔ Ανατολικής Στερεάς Ελλάδας (EL07), έγινε επαναπροσδιορισμός, όπου κρίθηκε απαραίτητο, των υδατικών συστημάτων

Ειδικότερα, στο πλαίσιο της 1ης Αναθεώρησης, στο ΥΔ Ανατολικής Στερεάς Ελλάδας (EL07) προσδιορίσθηκαν συνολικά εκατόν τέσσερα (104) επιφανειακά υδατικά συστήματα, η κατανομή των οποίων στο ΥΔ αλλά και ανά ΛΑΠ παρουσιάζεται στον ακόλουθο πίνακα.

Πίνακας 4-1: Αριθμός Επιφανειακών Υδατικών Συστημάτων στο ΥΔ Ανατολικής Στερεάς Ελλάδας (EL07) ανά ΛΑΠ

Τύπος ΥΣ	ΛΑΠ ΥΔ							Σύνολο ΥΔ
	ΛΑΠ EL0718	ΛΑΠ EL0719	ΛΑΠ EL0722	ΛΑΠ EL0723	ΛΑΠ EL0724	ΛΑΠ EL0725	ΛΑΠ EL0735	
Ποτάμια ΥΣ	33	24	4	14	2	4	0	81
Λιμναία ΥΣ	0	1	0	2	0	0	0	3
Μεταβατικά ΥΣ	1	0	0	0	0	0	0	1
Παράκτια ΥΣ	3	7	1	1	2	2	3	19
Σύνολο ΥΣ	**37**	**32**	**5**	**17**	**4**	**6**	**3**	**104**

Το σύνολο των επιφανειακών υδατικών συστημάτων παρουσιάζεται στις ακόλουθες ενότητες, βάσει της νέας τυπολογίας (κυρίως για τα ποτάμια ΥΣ) που οριστικοποιήθηκε στο πλαίσιο της 1ης Αναθεώρησης.

4.1.1 Ποτάμια υδατικά συστήματα

Η Μεσογειακή Γεωγραφική Ομάδα Διαβαθμονόμησης (Mediterranean Intercalibration Group), στην οποία ανήκει η Ελλάδα, καθόρισε αρχικά, σύμφωνα με την Ευρωπαϊκή Απόφαση 2008/915/ΕΚ, **5 τύπους** για τα ποτάμια (βλ. ακολουθο πίνακα) ενώ πρόσθεσε και το «καθεστώς ροής ποταμού» σαν μία ιδιαίτερης σημασίας παράμετρο για τη Μεσόγειο. Στη συνέχεια, λόγω των προβλημάτων των Κρατών Μελών της Μεσογείου να εντάξουν τους ποταμούς τους στους παραπάνω τύπους, οι περιγραφείς που κατηγοριοποιούν τους τύπους τους μειώθηκαν. Έτσι, σύμφωνα με την Ευρωπαϊκή Απόφαση 2013/480/ΕΚ, η οποία καταργεί την Απόφαση 2008/915/ΕΚ, οι περιγραφές που παρέμειναν είναι: η Λεκάνη Απορροής (με λιγότερες κλάσεις μεγέθους), η γεωλογία και το καθεστώς ροής.

Πίνακας 4-2: Χαρακτηριστικά Μεσογειακού τύπου ποταμών, σύμφωνα με την Ευρωπαϊκή Απόφαση 2013/480/ΕΚ και την MED GIG

Τύπος	Χαρακτηρισμός Ποταμού	Λεκάνη Απορροής (km²)	Γεωλογία	Καθεστώς ροής
R-M1	Μικρά μεσογειακά ρέματα	<100	Μικτή (εκτός από πυριτικά)	Έντονα εποχικό
R-M2	Μεσαία μεσογειακά ρέματα	100-1000	Μικτή (εκτός από πυριτικά)	Έντονα εποχικό
R-M3	Μεγάλα μεσογειακά ρέματα	1000-10000	Μικτή (εκτός από πυριτικά)	Έντονα εποχικό
R-M4	Ορεινά μεσογειακά ρέματα		Μη πυριτικό υπόβαθρο	Έντονα εποχικό
R-M5	Εποχικά ρέματα		-	Περιοδικό

Στο ΥΔ Ανατολικής Στερεάς Ελλάδας (EL07) εντοπίζονται **81 ποτάμια ΥΣ,** όπως προέκυψαν έπειτα από τις απαραίτητες διορθώσεις στο πλαίσιο της 1ης Αναθεώρησης, τα οποία χαρακτηρίστηκαν βάσει της νέας Τυπολογίας του ως άνω πίνακα. Η αναλυτική μεθοδολογία προσδιορισμού παρουσιάζεται στο Παράρτημα Π06 - Τυπο-χαρακτηριστικές Συνθήκες.

Τα ποτάμια υδατικά συστήματα του ΥΔ Ανατολικής Στερεάς Ελλάδας (EL07), καθώς και η νέα τυπολογία τους παρουσιάζονται ανά Λεκάνη Απορροής Ποταμού (ΛΑΠ) στον ακόλουθο πίνακα.

Πίνακας 4-3: Ποτάμια υδατικά συστήματα και νέα τυπολογία, σύμφωνα με την Ευρωπαϊκή Απόφαση 2013/480/ΕΚ και την MED GIG, ανά ΛΑΠ (EL0718, EL0719, EL0722, EL0723, EL0724, EL0725) του ΥΔ Ανατολικής Στερεάς Ελλάδας (EL07)

α/α	Όνομα ΥΣ	Κωδικός ΥΣ	Κατηγορία	Μήκος (km)	Άμεση Λεκάνη Απορροής (km^2)	Αθροιστική Λεκάνη Απορροής (km^2)	Μέση Ετήσια Απορροή (hm^3)	Τύπος ΥΣ
ΛΑΠ Σπερχειού (EL0718)								
1	ΔΡΙΣΤΕΛΟΡΡΕΜΑ	EL0718R000100071N	ΦΥΣ	16.48	95.9	95.9	14.7	R-M1
2	ΣΠΕΡΧΕΙΟΣ Π. (ΑΛΑΜΑΝΑ) 1	EL0718R000200049N	ΦΥΣ	3.42	9.9	1431.8	603.0	R-M4
3	ΣΠΕΡΧΕΙΟΣ Π. (ΑΛΑΜΑΝΑ) 2	EL0718R000200050N	ΦΥΣ	16.09	82.9	1421.9	601.0	R-M4
4	ΣΠΕΡΧΕΙΟΣ Π. (ΑΛΑΜΑΝΑ) 5	EL0718R000200058N	ΦΥΣ	1.95	3.4	1225.6	531.0	R-M4
5	ΣΠΕΡΧΕΙΟΣ Π. (ΑΛΑΜΑΝΑ) 6	EL0718R000200061N	ΦΥΣ	29.12	269.37	1161.94	510.0	R-M3
6	ΣΠΕΡΧΕΙΟΣ Π. (ΑΛΑΜΑΝΑ) 7	EL0718R000200064N	ΦΥΣ	18.93	127.0	541.5	233.5	R-M2
7	ΣΠΕΡΧΕΙΟΣ Π. (ΑΛΑΜΑΝΑ) 9 - ΡΟΥΣΤΙΑΝΙΤΗΣ Ρ.	EL0718R000200070N	ΦΥΣ	9.47	50.2	50.2	30.0	R-M1
8	ΑΣΩΠΟΣ Π. 1	EL0718R000202051N	ΦΥΣ	15.77	89.0	113.4	38.6	R-M2
9	ΑΣΩΠΟΣ Π. 2	EL0718R000202052N	ΦΥΣ	3.05	24.4	24.4	7.9	R-M4
10	ΣΠΕΡΧΕΙΟΣ Π. (ΑΛΑΜΑΝΑ) 3	EL0718R000204053A	ΤΥΣ	2.31	59.4	1444.8	607.0	R-M4
11	ΤΑΦΡΟΣ ΛΑΜΙΑΣ 1	EL0718R000204054A	ΤΥΣ	4.57	8.2	152.2	51.7	R-M2
12	ΞΕΡΙΑΣ Ρ.	EL0718R000204055N	ΦΥΣ	12.54	90.0	90.0	20.2	R-M1
13	ΤΑΦΡΟΣ ΛΑΜΙΑΣ 2	EL0718R000204056A	ΤΥΣ	10.83	54.0	54.0	18.4	R-M1
14	ΣΠΕΡΧΕΙΟΣ Π. (ΑΛΑΜΑΝΑ) 4	EL0718R000204057A	ΤΥΣ	4.95	7.7	1233.3	534.0	R-M4
15	ΓΟΡΓΟΠΟΤΑΜΟΣ 1	EL0718R000206059N	ΦΥΣ	8.56	20.0	60.2	96.0	R-M4
16	ΓΟΡΓΟΠΟΤΑΜΟΣ 2	EL0718R000206060N	ΦΥΣ	4.45	40.1	40.1	64.0	R-M1
17	ΚΡΙΘΑΡΟΡΡΕΜΑ 1	EL0718R000208062N	ΦΥΣ	9.02	27.0	36.8	10.0	R-M1
18	ΚΡΙΘΑΡΟΡΡΕΜΑ 2	EL0718R000208063N	ΦΥΣ	2.94	9.9	9.9	4.2	R-M1
19	ΜΑΡΑΘΟΡΡΕΜΑ	EL0718R000210065N	ΦΥΣ	9.22	27.9	27.9	9.5	R-M1
20	ΑΡΧΑΝΙΟΡΡΕΜΑ	EL0718R000212066N	ΦΥΣ	9.01	40.7	40.7	13.9	R-M1
21	ΦΥΣΙΝΑΣ Ρ.	EL0718R000214067N	ΦΥΣ	8.94	59.2	59.2	20.3	R-M1
22	ΣΠΕΡΧΕΙΟΣ Π. (ΑΛΑΜΑΝΑ) 8 - ΒΙΤΟΛΙΩΤΗΣ Ρ.	EL0718R000216068N	ΦΥΣ	7.46	49.4	49.4	16.9	R-M1
23	ΣΠΕΡΧΕΙΟΣ Π. (ΑΛΑΜΑΝΑ) 10	EL0718R000218069N	ΦΥΣ	16.70	187.1	187.1	99.0	R-M2
24	ΣΑΠΟΥΝΟΡΡΕΜΑ 1	EL0718R000300072N	ΦΥΣ	14.56	93.4	99.0	15.2	R-M1
25	ΣΑΠΟΥΝΟΡΡΕΜΑ 2	EL0718R000300073N	ΦΥΣ	1.79	5.6	5.6	0.9	R-M1
26	ΡΕΜΑΤΙΑ 1	EL0718R000500075N	ΦΥΣ	14.89	62.4	103.0	30.0	R-M2

α/α	Όνομα ΥΣ	Κωδικός ΥΣ	Κατηγορία	Μήκος (km)	Άμεση Λεκάνη Απορροής (km^2)	Αθροιστική Λεκάνη Απορροής (km^2)	Μέση Ετήσια Απορροή (hm^3)	Τύπος ΥΣ
27	ΡΕΜΑΤΙΑ 2	EL0718R000500076N	ΦΥΣ	7.40	40.6	40.6	6.7	R-M1
28	ΛΑΤΖΟΡΡΕΜΑ	EL0718R000700078N	ΦΥΣ	4.65	70.6	70.6	12.1	R-M4
29	ΙΝΑΧΟΣ Π.	EL0718R000900079N	ΦΥΣ	11.60	35.5	314.2	73.2	R-M2
30	ΚΡΑΝΙΟΡΡΕΜΑ 1	EL0718R000900080N	ΦΥΣ	8.24	71.1	107.0	27.2	R-M2
31	ΚΡΑΝΙΟΡΡΕΜΑ 2	EL0718R000902081N	ΦΥΣ	3.30	35.9	35.9	22.2	R-M1
32	ΒΙΣΤΡΙΤΣΑ Ρ. 1	EL0718R000904082N	ΦΥΣ	20.52	129.0	171.7	43.5	R-M2
33	ΒΙΣΤΡΙΤΣΑ Ρ. 2	EL0718R000904083N	ΦΥΣ	3.36	42.7	42.7	25.1	R-M1
ΛΑΠ Εύβοιας (EL0719)								
1	ΜΕΣΑΠΙΟΣ Ρ. 1	EL0719R000100009N	ΦΥΣ	4.15	38.6	216.1	81.9	R-M2
2	ΜΕΣΑΠΙΟΣ Ρ. 2 - ΜΑΚΡΥΜΑΛΗΣ Ρ.	EL0719R000100010N	ΦΥΣ	9.25	39.1	39.1	14.8	R-M1
3	ΜΕΣΑΠΙΟΣ Ρ. 3	EL0719R000100011N	ΦΥΣ	20.53	138.4	138.4	52.4	R-M2
4	ΚΗΡΕΥΣ Ρ. 1 - ΒΟΥΔΩΡΟΣ	EL0719R000200001N	ΦΥΣ	3.84	42.2	440.5	171.5	R-M2
5	ΚΗΡΕΥΣ Ρ. 2	EL0719R000200002N	ΦΥΣ	12.51	90.5	209.5	81.5	R-M2
6	ΚΗΡΕΥΣ Ρ. 4	EL0719R000200004N	ΦΥΣ	20.45	79.6	79.6	31.0	R-M1
7	ΚΗΡΕΥΣ Ρ. 3 - ΓΕΡΟΡΡΕΜΑ Ρ.	EL0719R000202003N	ΦΥΣ	8.51	39.4	39.4	15.3	R-M1
8	ΝΗΛΕΥΣ Π. 1	EL0719R000204005N	ΦΥΣ	4.11	8.5	188.9	73.5	R-M2
9	ΝΗΛΕΥΣ Π. 2 - ΜΑΚΡΥΡΡΕΜΑ	EL0719R000204006N	ΦΥΣ	8.14	48.0	48.0	73.5	R-M1
10	ΝΗΛΕΥΣ Π. 3	EL0719R000204007N	ΦΥΣ	28.66	132.3	132.3	51.5	R-M2
11	ΛΑΜΑΡΗΣ Ρ.	EL0719R000300012N	ΦΥΣ	7.05	41.0	41.0	15.5	R-M1
12	ΛΗΔΑΣ Π. ΞΕΡΙΑΣ	EL0719R000400008N	ΦΥΣ	38.02	259.3	259.3	98	R-M2
13	ΜΕΛΑΣ Ρ.	EL0719R000500013N	ΦΥΣ	4.55	47.9	47.9	18.2	R-M1
14	ΜΑΝΙΚΙΑΤΗΣ Ρ.	EL0719R000700014N	ΦΥΣ	22.47	158.4	158.4	60	R-M2
15	ΧΟΝΔΡΟΣ Ρ.	EL0719R000900015N	ΦΥΣ	55.61	166.6	166.6	63.2	R-M2
16	ΓΛΑΥΚΟΣ Ρ.	EL0719R001100016N	ΦΥΣ	6.27	41.3	41.3	13.9	R-M1
17	ΜΕΓΑΛΟ ΡΕΜΑ	EL0719R001300017N	ΦΥΣ	10.30	69.6	69.6	23.3	R-M1
18	ΠΟΡΦΥΡΑΣ Ρ.	EL0719R001500018N	ΦΥΣ	6.54	43.0	43.0	14.4	R-M1
19	ΕΥΒΟΙΑ	EL0719R001700019N	ΦΥΣ	8.32	30.5	30.5	10.2	R-M1
20	ΚΑΣΤΑΛΙΑΣ Ρ.	EL0719R001900020N	ΦΥΣ	8.69	110.1	110.1	41.8	R-M2
21	ΣΑΡΑΝΤΑΠΟΤΑΜΟΣ	EL0719R002100021N	ΦΥΣ	10.32	55.3	55.3	21.0	R-M1
22	ΣΗΠΙΑΣ.	EL0719R002300022N	ΦΥΣ	32.08	50.8	50.8	19.8	R-M1
23	ΔΕΜΑΤΑ Ρ.	EL0719R002500023N	ΦΥΣ	10.79	171.1	171.1	66.6	R-M2
24	ΞΗΡΟΠΟΤΑΜΟΣ	EL0719R002700024N	ΦΥΣ	15.21	138.5	138.5	54	R-M2

α/α	Όνομα ΥΣ	Κωδικός ΥΣ	Κατηγορία	Μήκος (km)	Άμεση Λεκάνη Απορροής (km^2)	Αθροιστική Λεκάνη Απορροής (km^2)	Μέση Ετήσια Απορροή (hm^3)	Τύπος ΥΣ
ΛΑΠ ΒΑ Παραλίας Καλλίδρομου (EL0722)								
1	ΤΡΑΝΗ ΣΟΥΔΑ	EL0722R000100045N	ΦΥΣ	11.73	74.1	74.1	12.9	R-M1
2	ΠΛΑΤΑΝΙΑΣ Ρ.	EL0722R000300046N	ΦΥΣ	20.24	115.7	115.7	20.0	R-M2
3	ΞΕΡΙΑΣ Ρ.	EL0722R000500047N	ΦΥΣ	15.14	114.4	114.4	30.6	R-M2
4	ΑΛΑΡΓΙΝΟ Ρ.	EL0722R000700048N	ΦΥΣ	21.45	203.7	203.7	44.7	R-M2
ΛΑΠ Βοιωτικού Κηφισού (EL0723)								
1	ΚΗΦΙΣΟΣ Π. (ΒΟΙΩΤΙΚΟΣ) 5	EL0723R000000031H	ΙΤΥΣ	37.81	360.0	1843.2	387	R-M3
2	ΚΗΦΙΣΟΣ Π. (ΒΟΙΩΤΙΚΟΣ) 4	EL0723R000000037N	ΦΥΣ	16.84	75.9	1106.8	166.8	R-M3
3	ΚΗΦΙΣΟΣ Π. (ΒΟΙΩΤΙΚΟΣ) 3	EL0723R000000040N	ΦΥΣ	36.95	589.5	935.3	82.6	R-M2
4	ΚΗΦΙΣΟΣ Π. (ΒΟΙΩΤΙΚΟΣ) 1 - ΚΑΝΙΑΝΙΤΗΣ Ρ.	EL0723R000000042N	ΦΥΣ	11.06	246.8	246.8	36	R-M4
5	ΜΕΛΑΣ Π. 3 (ΜΑΥΡΟΠΟΤΑΜΟΣ)	EL0723R000002032A	ΤΥΣ	7.98	14.27	167.4	33.5	R-M2
6	ΜΕΛΑΣ Π. 2 (ΜΑΥΡΟΠΟΤΑΜΟΣ)	EL0723R000002033H	ΙΤΥΣ	15.41	140.9	140.9	61.5	R-M2
7	ΜΕΛΑΣ Π. 1 (ΜΑΥΡΟΠΟΤΑΜΟΣ)	EL0723R000002034N	ΙΤΥΣ	20.93	153.1	153.1	47.9	R-M2
8	ΠΟΝΤΖΑ Ρ.	EL0723R000004035N	ΦΥΣ	10.45	116.7	116.7	17	R-M2
9	ΕΡΚΥΝΑ	EL0723R000006036N	ΦΥΣ	10.68	92.3	92.3	13.5	R-M1
10	ΒΑΘΥΡΡΕΜΑ	EL0723R000008038N	ΦΥΣ	6.23	44.8	44.8	6.5	R-M1
11	ΜΠΟΓΔΑΝΟΡΡΕΜΑ	EL0723R000010039N	ΦΥΣ	12.34	47.6	47.6	7	R-M1
12	ΚΗΦΙΣΟΣ Π. (ΒΟΙΩΤΙΚΟΣ) 2 - ΑΠΟΣΤΟΛΙΑΣ Ρ.	EL0723R000012041N	ΦΥΣ	10.26	99.0	99.0	14.5	R-M1
13	ΚΑΛΑΜΙΤΗΣ Ρ.	EL0723R000014043N	ΦΥΣ	14.71	310.6	310.6	55.0	R-M2
14	ΡΙΤΣΩΝΑΣ Ρ.	EL0723R000100044N	ΦΥΣ	9.02	147.1	147.1	16	R-M2
ΛΑΠ Άμφισσας (EL0724)								
1	ΣΚΙΤΣΑ Ρ.	EL0724R000100029N	ΦΥΣ	22.56	459.3	459.3	67.5	R-M4
2	ΚΑΤΑΦΥΓΙ Ρ.	EL0724R000300030N	ΦΥΣ	3.71	149.1	149.1	50.0	R-M4
ΛΑΠ Ασωπού (EL0725)								
1	ΛΙΒΑΔΟΣΤΡΑΣ Ρ. (ΣΤΡΑΒΟΠΟΤΑΜΟΣ)	EL0725R000100027N	ΦΥΣ	12.38	151.2	151.2	25.4	R-M2
2	ΑΣΩΠΟΣ Π.(ΒΟΥΡΙΕΝΗΣ) 1	EL0725R000200025N	ΦΥΣ	27.73	371.3	721.1	58.8	R-M2
3	ΑΣΩΠΟΣ Π.(ΒΟΥΡΙΕΝΗΣ) 2	EL0725R000200026N	ΦΥΣ	30.64	349.8	349.8	30.4	R-M2
4	ΚΛΕΙΣΟΥΡΑΣ Ρ.	EL0725R000300028N	ΦΥΣ	8.03	135.8	135.8	45.6	R-M4

ΦΥΣ: *Φυσικό ΥΣ,* ***ΙΤΥΣ:*** *Ιδιαίτερα τροποποιημένο ΥΣ,* ***ΤΥΣ:*** *Τεχνητό ΥΣ*

4.1.2 Λιμναία υδατικά συστήματα

Οι λίμνες τις Ελλάδας παρουσιάζουν διαφορές σε σχέση με το υψόμετρο στο οποίο απαντούν, την επιφάνεια, το βάθος, τον τύπο στρωμάτωσης, τον χρόνο παραμονής, τα φυσικοχημικά χαρακτηριστικά των υδάτων τους. Ορισμένες δε από αυτές καλύπτονται εκτεταμένα από καλαμώνες και κατά τους θερινούς μήνες δεν έχουν νερό (π.χ. Δύστος, Στυμφαλία). Παρόλες τις επιμέρους διαφορές τους, κατά την παρούσα φάση που είναι διαθέσιμα βιολογικά και άλλα δεδομένα, κρίνεται απαραίτητη η κατά το δυνατόν μεγαλύτερη ομαδοποίησή τους σε τύπους, και για τη διευκόλυνση της διατύπωσης των εθνικών μεθόδων ταξινόμησης, περιλαμβανομένων των συνθηκών αναφοράς.

Κατά την επεξεργασία των δεδομένων φυτοπλαγκτού για την εφαρμογή της Μεσογειακής μεθόδου ταξινόμησης με βάση το φυτοπλαγκτό στις τεχνητές λίμνες (Tsiaoussi *et al.* 2016a), οι ταμιευτήρες κατατάχθηκαν σε τύπους L-M5/7 και L-M8, με βάση το γεωλογικό υπόβαθρο και την τυπολογία που προτάθηκε από τον πρώτο κύκλο των σχεδίων διαχείρισης λεκανών απορροής, εξαιρουμένων εκείνων που είχαν μέσο βάθος κατώτερο των 15 m.

Πίνακας 4-4: Τύποι τεχνητών λιμνών (ταμιευτήρες)

Τύπος	Γνωρίσματα Λίμνης	Υψόμετρο (m)	Κατακρημνίσματα (mm) και θερμοκρασία (oC) (ετήσιες μέσες τιμές	Επιφάνεια (km^2)	Μέσο Βάθος (m)	Λεκάνη Απορροής (km^2)
L-M5/7	Ταμιευτήρες, βαθείς, μεγάλοι, πυριτικοί, «υγρές» περιοχές	< 1.000	> 800 ή/και < 15	> 0.5	> 15	< 20.000
L-M8	Ταμιευτήρες, βαθείς, μεγάλοι, ασβεστολιθικοί	< 1.000	-	> 0.5	> 15	< 20.000
GR-SR	Ταμιευτήρες, ρηχοί	< 1.000	-	> 0.5	< 15	-

Στον τύπο GR-SR κατατάσσονται οι τεχνητές λίμνες μέσου βάθους < 15 m: Τ.Λ. Στράτου, Τ.Λ. Πουρνάρι ΙΙ, Τ.Λ. Λευκογείων, Τ.Λ. Αδριανής, Τ.Λ. Κάρλας και Τ.Λ. Κερκίνη. Στον τύπο αυτό, αναλόγως του μέσου βάθους τους, μπορούν να ενταχθούν και οι λιμνοδεξαμενές των νησιών του Αιγαίου. Με αυτο τον τρόπο συγκεντρώνεται ικανοποιητικός αριθμός λιμνοχρονιών (lake years) από μεγάλο τροφικό εύρος για τη διατύπωση των κατάλληλων συνθηκών αναφοράς και ορίων ταξινόμησης.

Κατά την επεξεργασία των δεδομένων με βάση το φυτοπλαγκτό και τα υδρόβια μακρόφυτα στις φυσικές λίμνες, αυτές κατατάχτηκαν σε τρεις τύπους (GR-DNL, GR-SNL, GR-VSNL) (βλ. πίνακα 4-5). Για τους δύο τύπους (GR-DNL, GR-SNL) αναπτύχθηκαν εθνικές μέθοδοι ταξινόμησης για το φυτοπλαγκτό και τα υδρόβια μακρόφυτα (Tsiaoussi *et al.* 2016 b, Zervas *et al.* 2016). Για τον τρίτο προαναφερόμενο τύπο απαιτούνται περισσότερα δεδομένα τα οποία θα επιτρέψουν τον υπολογισμό τους.

Πίνακας 4-5: Τύποι φυσικών λιμνών

Τύπος	Γνωρίσματα Λίμνης	Υψόμετρο (m)	Επιφάνεια (km^2)	Μέσο Βάθος (m)	Γνωρίσματα μίξης
GR-DNL	Φυσικές λίμνες, βαθιές	0 - 1.000	> 0.5	> 9	Θερμές μονομεικτικές
GR-SNL	Φυσικές λίμνες, ρηχές	0 - 1.000	> 0.5	3 - 9	Πολυμεικτικές
GR-VSNL	Φυσικές λίμνες, πολύ ρηχές	0 - 1.000	> 0.5	< 3	Πολυμεικτικές

Στον ακόλουθο πίνακα και τον Χάρτη 5 παρουσιάζονται τα φυσικά λιμναία υδατικά συστήματα του ΥΔ Ανατολικής Στερεάς Ελλάδας (EL07) με την νέα τυπολογία, ανά ΛΑΠ.

Πίνακας 4-6: Λιμναία ΥΣ με νέα τυπολογία ανά ΛΑΠ του ΥΔ Ανατολικής Στερεάς Ελλάδας (EL07)

α/α	Όνομα ΥΣ	Κωδικός ΥΣ	Κατηγορία	Έκταση (km^2)	Περίμετρος (km)	Τύπος ΥΣ
ΛΑΠ Εύβοιας (EL0719)						
1	ΔΥΣΤΟΣ	EL0719L000000002N	ΦΥΣ	5,07	11,03	GR-VSNL
ΛΑΠ Βοιωτικού Κηφισού (EL0723)						
1	ΠΑΡΑΛΙΜΝΗ	EL0723L000000001N	ΦΥΣ	10,97	18,46	GR-SNL
2	ΥΛΙΚΗ	EL0723L000000003N	ΦΥΣ	19,59	50,38	GR-DNL
ΦΥΣ: *Φυσικό ΥΣ*						

4.1.3 Μεταβατικά υδατικά συστήματα

Τα μεταβατικά ύδατα χαρακτηρίζονται από ευρείες διακυμάνσεις των φυσικών και χημικών παραμέτρων που καθορίζουν την κατανομή και τη δομή των βιοκοινωνιών. Ο χαρακτηρισμός των τύπων στα μεταβατικά ύδατα αποτελεί πρόκληση για την επιστημονική κοινότητα, εξαιτίας του μωσαϊκού τύπου των ενδιαιτημάτων τους και της ιδιαίτερα υψηλής στο χώρο και στο χρόνο φυσικής τους μεταβλητότητας.

Τα συστήματα τυπολογίας βασίζονται στη γεωλογία, ενώ απο ένα μεγάλο μέρος εξετάζει την αλατότητα σαν θεμελιώδη παράμετρο κατάταξης. Από γεωλογική άποψη έχουν προταθεί οι παρακάτω φυσιογραφικοί τύποι: στόμια ποταμών (π.χ. δέλτα, εκβολές), λιμνοθάλασσες, αλμυρά έλη, παράκτιοι νερόλακκοι.

Τα συστήματα που οδήγησαν στην τελική τυπολογία είναι το Σύστημα Β της Οδηγίας, το «Σύστημα της Βενετίας», το σύστημα των Guelorget & Perthuisot (1983; 1992) και η διάκριση των λιμνοθαλασσών με βάση την έκτασή τους. Τα ανωτέρω συστήματα περιγράφονται στο Παράρτημα Π06 - Τυπο-χαρακτηριστικές Συνθήκες. Με βάση όλα τα παραπάνω αποφασίστηκε η διάκριση των μεταβατικών υδάτων της Ελλάδας σε δύο τύπους:

- Λιμνοθάλασσες.
- Εκβολές ποταμών ή Δέλτα.

Στον ακόλουθο Πίνακα δίνεται περιληπτικά η διακύμανση των κυριότερων αβιοτικών παραμέτρων στους δύο τύπους μεταβατικών υδάτων της Ελλάδας.

Πίνακας 4-7: Τύποι μεταβατικών υδατικών συστημάτων (ΕΛΚΕΘΕ/ΕΚΒΥ, 2008)

Τύπος	Όνομα	Αλατότητα	Εύρος παλίρροιας	Βαθμός Έκθεσης	Χαρακτηριστικά ανάμιξης	Βάθος
TW 1	Λιμνο-θάλασσα	Ευρύαλα (5 -> 30 PSU)	Μικρο-παλίρροια (<1m)	Προστατευόμενα έως πολύ προστατευόμενα	Μερικώς στρωματοποιημένα έως πλήρως αναμειγμένα	Αβαθή (<30m)
TW 2	Δέλτα / Εκβολή ποταμού	Ευρύαλα (5 -> 30 PSU)	Μικρο-παλίρροια (<1m)	Προστατευόμενα έως πολύ προστατευόμενα	Μερικώς στρωματοποιημένα έως πλήρως αναμειγμένα	Αβαθή (<30m)

Στο ΥΔ Ανατολικής Στερεάς Ελλάδας (EL07) προσδιορίσθηκε ένα (1) μεταβατικό υδατικό συστήματα, τα οποία παρουσιάζονται στον ακόλουθο πίνακα ανά ΛΑΠ.

Πίνακας 4-8: Μεταβατικά υδατικά συστήματα ανά ΛΑΠ του ΥΔ Ανατολικής Στερεάς Ελλάδας (EL07)

α/α	Όνομα ΥΣ	Κωδικός ΥΣ	Κατηγορία	Έκταση (km^2)	Περίμετρος (km)	Τύπος ΥΣ
ΛΑΠ Σπερχειού (EL0718)						
1	ΔΕΛΤΑ ΣΠΕΡΧΕΙΟΥ	EL0718T0001N	ΦΥΣ	18,46	19,98	TW2
ΦΥΣ: *Φυσικό ΥΣ*						

4.1.4 Παράκτια υδατικά συστήματα

Ο χαρακτηρισμός των παράκτιων τύπων προτάθηκε να γίνει με βάση κυρίως: το υπόστρωμα των ακτών (δύο κατηγορίες υποστρώματος), το βάθος (δύο κατηγορίες βάθους) και τον βαθμό έκθεσης στον κυματισμό (τρεις κατηγορίες: μετρίως εκτεθειμένες ακτές, προστατευμένες και πολύ προστατευμένοι κόλποι). Στα πλαίσια της άσκησης διαβαθμονόμησης στη Μεσόγειο το βάθος διακρίθηκε σε δύο κατηγορίες, στα ρηχά και βαθιά νερά. Ως ανώτερο όριο των βαθιών νερών ορίστηκαν τα 40 m, που αποτελούν το σύνηθες κατώτερο όριο εξάπλωσης της Posidonia oceanica. Στα πλαίσια της εφαρμογής της διαβαθμονόμησης στη Μεσόγειο το υπόστρωμα χωρίστηκε σε δύο βασικούς τύπους, το βραχώδες και το ιζηματικό. Στο βραχώδες ταξινομήθηκε το σκληρό υπόστρωμα και στο ιζηματικό όλα τα χαλαρά ιζήματα προϊόντα διάβρωσης, αποσάθρωσης ή μεταφοράς που διαφοροποιούνται σε διάφορους τύπους (άμμος-χαλίκι-κροκάλες-βότσαλο, ιλύς, μεικτά ιζήματα) ανάλογα με την κοκκομετρική τους σύσταση. Σε πολλές περιπτώσεις σε έναν τύπο υδατικού συστήματος συναντώνται διαφορετικά υποστρώματα στο θαλάσσιο πυθμένα. Επιλέγονται τα κυρίαρχα υποστρώματα.

Θεωρητικά με τον τρόπο αυτό προέκυπταν 9 τύποι, τελικά όμως κάποιοι από τους τύπους αυτούς δεν συναντώνται στην Ελλάδα (π.χ. ρηχές εκτεθειμένες ακτές ή βαθειές προστατευμένες). Η έκθεση στον κυματισμό, παράγοντας - κλειδί στις ενδοπαράλιες και υποπαράλιες κοινότητες, διαφοροποιεί τις μετρίως εκτεθειμένες ακτές της Ελλάδας από τους πολύ προστατευμένους ημίκλειστους κόλπους και από άλλες Μεσογειακές ή Ευρωπαϊκές ακτές με διαφορετική έκθεση. Έτσι τελικά προέκυψαν αρχικά 4 βασικοί τύποι ανάλογα με το βάθος και το υπόστρωμα και ένας πέμπτος που αφορούσε στους πολύ προστατευμένους κόλπους με μικρή έκθεση στον κυματισμό.

Τόσο στο 1ο ΣΔΛΑΠ όσο και στην 1η Αναθεώρηση, εφαρμόζεται η τυπολογία σύμφωνα με το Σύστημα Β και προκύπτει τελικά ένας (1) τύπος παράκτιων υδάτων. Από την εφαρμογή του intercalibration προέκυψε ότι οι δείκτες για το καθορισμό των συνθηκών αναφοράς είναι ανεξάρτητοι από τους τύπους. Οι δείκτες που επιλέγονται για τον καθορισμό των συνθηκών αναφοράς παρουσιάζονται στον ακόλουθο πίνακα (Απόφαση της ΕΕ 915/2008/ΕΕC).

Πίνακας 4-9: Δείκτες που επιλέγονται για τον καθορισμό των συνθηκών αναφοράς

Βιολογικό Στοιχείο Ποιότητας	Δείκτης
Πανίδα βενθικών ασπόνδυλων	BENTIX
Φυτοπλαγκτόν	μg/l Χλωροφύλλης-α
Μακροφύκη	EEI - οικολογικής ποιότητας

Στο ΥΔ Ανατολικής Στερεάς Ελλάδας (EL07) προσδιορίσθηκαν δεκαεννέα (19) παράκτια υδατικά συστήματα, τα οποία σύμφωνα με την τυπολογία που υιοθετήθηκε ανήκουν όλα σε έναν (1) τύπο, στον τύπο **IIIE** (βλ. ακόλουθο πίνακα).

Πίνακας 4-10: Παράκτια υδατικά συστήματα του ΥΔ Ανατολικής Στερεάς Ελλάδας (EL07)

α/α	Όνομα ΥΣ	Κωδικός ΥΣ	Κατηγορία	Έκταση (km^2)	Περίμετρος (km)	Τύπος ΥΣ
ΛΑΠ Σπερχειού (EL0718)						
1	ΟΡΜΟΣ ΠΤΕΛΕΟΥ	EL0718C0004N	ΦΥΣ	38,5	62,3	IIIE
2	ΔΙΑΥΛΟΣ ΩΡΕΩΝ	EL0718C0005N	ΦΥΣ	165,7	119,1	IIIE
3	ΜΑΛΛΙΑΚΟΣ ΚΟΛΠΟΣ	EL0718C0007N	ΦΥΣ	84,6	84,2	IIIE
ΛΑΠ Εύβοιας (EL0719)						
4	ΒΟΡΕΙΟΣ ΕΥΒΟΪΚΟΣ ΚΟΛΠΟΣ	EL0719C0006N	ΦΥΣ	1138,8	381,9	IIIE
5	ΑΝ. ΑΚΤΕΣ ΕΥΒΟΙΑΣ	EL0719C0008N	ΦΥΣ	468,9	661,2	IIIE
6	ΝΗΣΙΔΑ 1	EL0719C0009N	ΦΥΣ	12,6	13,6	IIIE
7	ΝΗΣΙΔΑ 2	EL0719C0010N	ΦΥΣ	11,3	12,3	IIIE
8	ΝΟΤΙΟΣ ΕΥΒΟΪΚΟΣ - ΑΛΙΒΕΡΙ	EL0719C0013N	ΦΥΣ	211,1	147,0	IIIE
9	ΑΚΤΕΣ ΚΟΛΠΟΥ ΠΕΤΑΛΙΩΝ - ΣΤΥΡΑ	EL0719C0014N	ΦΥΣ	370,9	213,5	IIIE
10	ΚΑΡΥΣΤΟΣ – Ν. ΕΥΒΟΙΑ	EL0719C0015N	ΦΥΣ	105,2	155,6	IIIE
ΛΑΠ ΒΑ Παραλίας Καλλίδρομου (EL0722)						
11	ΚΟΛΠΟΣ ΛΑΡΥΜΝΑΣ	EL0722C0011N	ΦΥΣ	2,9	11,8	IIIE
ΛΑΠ Βοιωτικού Κηφισού (EL0723)						
12	ΚΟΛΠΟΣ ΑΥΛΙΔΑΣ	EL0723C0012N	ΦΥΣ	113,3	95,2	IIIE
ΛΑΠ Άμφισσας (EL0724)						
13	ΟΡΜΟΣ ΙΤΕΑΣ	EL0724C0016N	ΦΥΣ	5,6	19,6	IIIE
14	ΟΡΜΟΣ ΑΝΤΙΚΥΡΑΣ	EL0724C0017N	ΦΥΣ	15,1	22,2	IIIE
ΛΑΠ Ασωπού (EL0725)						
15	ΟΡΜΟΣ ΔΟΜΒΡΑΙΝΑΣ	EL0725C0018N	ΦΥΣ	28,4	47,3	IIIE
16	ΚΟΡΙΝΘΙΑΚΟΣ ΚΟΛΠΟΣ - ΒΟΙΩΤΙΑ	EL0725C0019N	ΦΥΣ	859,6	293,2	IIIE
ΛΑΠ Σποράδων (EL0735)						
17	ΑΚΤΕΣ ΣΚΙΑΘΟΥ	EL0735C0001N	ΦΥΣ	106,5	141,4	IIIE
18	ΘΑΛΑΣΣΑ ΣΠΟΡΑΔΩΝ	EL0735C0002N	ΦΥΣ	2411,6	680,4	IIIE
19	ΑΚΤΕΣ ΣΚΥΡΟΥ	EL0735C0003N	ΦΥΣ	293,5	375,1	IIIE
ΦΥΣ: *Φυσικό ΥΣ*						

Στον ακόλουθο Χάρτη παρουσιάζονται όλα τα επιφανειακά υδατικά συστήματα του ΥΔ Ανατολικής Στερεάς Ελλάδας, σύμφωνα με τη νέα τυπολογία στο πλαίσιο της 1ης Αναθεώρησης. Αναλυτικότερα στοιχεία δίδονται στο Παράρτημα Π06 - Τυπο-χαρακτηριστικές Συνθήκες.

Χάρτης 6: Επιφανειακά Υδατικά Συστήματα ΥΔ Ανατολικής Στερεάς Ελλάδας (EL07), βάσει της νέας τυπολογίας στο πλαίσιο της 1ης Αναθεώρησης

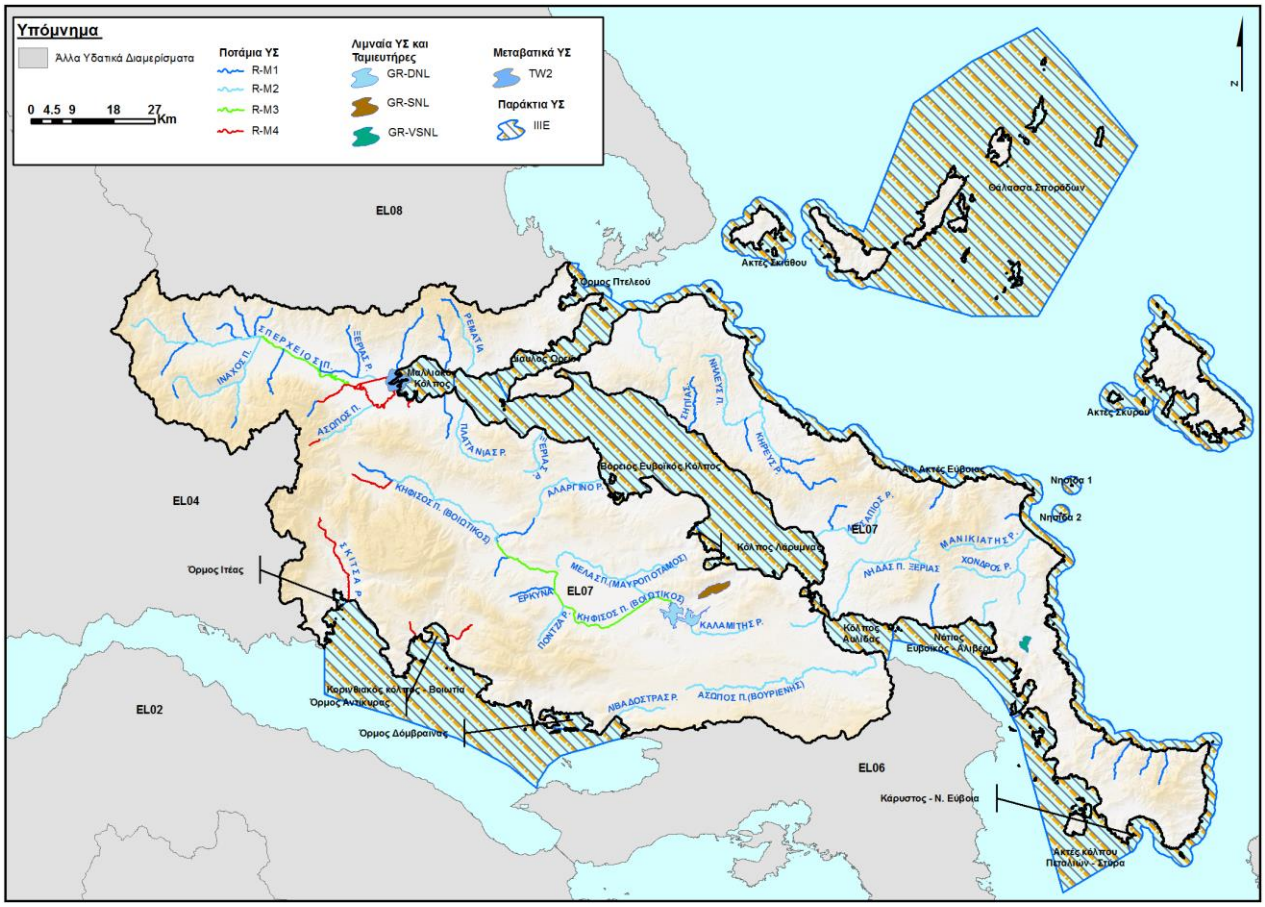

4.2 ΣΥΣΤΗΜΑΤΑ ΥΠΟΓΕΙΩΝ ΥΔΑΤΩΝ

Στα πλαίσια της 1ης Αναθεώρησης του ΣΔΛΑΠ του Υδατικού Διαμερίσματος Ανατολικής Στερεάς Ελλάδας (EL07) επανεξετάσθηκαν τα αρχικά οριοθετημένα ΥΥΣ. Ο αρχικός προσδιορισμός και οριοθέτηση των ΥΥΣ είχε πραγματοποιηθεί με βάση τα ακόλουθα κριτήρια:

- Τον υδρογεωλογικό χαρακτήρα των γεωλογικών σχηματισμών που συνθέτουν το υπόγειο υδατικό σύστημα και την ανάπτυξη υπόγειας υδροφορίας. Έγινε διάκριση σε καρστικά, πορώδη, ρωγμώδη και μικτά ΥΥΣ, στα οποία περιλήφθηκαν και μικροί επιμέρους υδροφόροι.
- Τη δυναμικότητα των υπόγειων υδροφόρων η οποία προκύπτει από τα υφιστάμενα στοιχεία, τροφοδοσίας, εκφορτίσεων και εκμετάλλευσης του υπόγειου δυναμικού.
- Τις χρήσεις που εξυπηρετεί η εκμετάλλευση κάθε ΥΥΣ.
- Την αλληλεξάρτηση του ΥΥΣ με επιφανειακά ύδατα και χερσαία οικοσυστήματα.
- Την ύπαρξη περιοχών σε κάθε ΥΥΣ με υποβαθμισμένη ποιοτική και ποσοστική κατάσταση, λόγω υπεραντλήσεων, υφαλμύρινσης ή άλλης αιτίας, ή περιοχών που βρίσκονται σε κίνδυνο (at risk) υποβάθμισης, αλλά και περιοχών με διαφοροποιημένη ποιοτική κατάσταση λόγω φυσικού υποβάθρου.

Στα πλαίσια της 1ης αναθεώρησης του ΣΔΛΑΠ έγινε επανεξέταση των ΥΥΣ που περιέλαβε κατά περίπτωση: διαχωρισμό κάποιων ΥΥΣ σε υποσυστήματα, ένταξη περιοχών που δεν είχαν προσδιορισθεί ως ΥΥΣ σε υφιστάμενα ή ως νέα ΥΥΣ, τροποποιήσεις των ορίων των ΥΥΣ, είτε αναδιαμόρφωσή τους, η οποία βασίσθηκε, εκτός των προαναφερομένων κριτηρίων και στα αποτελέσματα του προγράμματος παρακολούθησης, στην ποιοτική προσέγγιση των πιέσεων και στις υφιστάμενες χρήσεις γης.

Στον ακόλουθο πίνακα και χάρτη παρουσιάζονται τα ΥΥΣ του ΥΔ Ανατολικής Στερεάς Ελλάδας (EL07) όπως προέκυψαν κατά την 1η Αναθεώρηση του ΣΔΛΑΠ.

Πίνακας 4-11: Υπόγεια Υδατικά Συστήματα του ΥΔ Ανατολικής Στερεάς Ελλάδας (EL07)

Α/Α	ΛΑΠ	ΟΝΟΜΑ ΥΥΣ	ΚΩΔΙΚΟΣ ΥΥΣ	ΕΚΤΑΣΗ (km^2)
1	EL 0718 EL 0724	Ανατολικού Τυμφρηστού - Βίστριτσας - Οίτης	EL0700010	944
2	EL 0718	Ζηλευτού - Μοσχοκαρυάς	EL0700020	200
3	EL 0718	Λαμίας - Στυλίδας	EL0700030	128
4	EL 0718	Πελασγίας	EL0700040	505
5	EL 0718	Σπερχειού (α)	EL0700051	322
	EL 0718	Σπερχειού (β)	EL0700052	140
6	EL 0718 EL 0722 EL 0723	Υπάτης - Καλλίδρομου	EL0700060	340
7	EL 0722	Κνημίδας	EL0700070	404
8	EL 0722	Αταλάντης	EL0700080	50
9	EL 0723	Άνω και Μέσο Ρου Βοιωτικού Κηφισού	EL0700090	291
10	EL 0722 EL 0723	Καλαποδίου-Κάστρου-Ορχομενού-Βασιλικών	EL0700100	439
11	EL 0722 EL 0723	Μαλεσίνας	EL0700110	219
12	EL 0724 EL 0723	Γκιώνας	EL0700120	553
13	EL 0724	Άμφισσας	EL0700130	30
14	EL 0723 EL 0724	Γραβιάς	EL0700140	235
15	EL 0723 EL 0724	Παρνασσού	EL0700150	296
16	EL 0723 EL 0725	Διστόμου	EL0700160	108
17	EL 0723 EL 0725	Ελικώνα	EL0700170	256
18	EL 0723 EL 0725	Κάτω Ρου Βοιωτικού Κηφισού (α)	EL0700181	91
	EL 0723 EL 0725	Κάτω Ρου Βοιωτικού Κηφισού (β)	EL0700182	297
19	EL 0723	Υλίκης - Παραλίμνης	EL0700190	248
20	EL 0723	Υπάτου	EL0700200	194
21	EL 0723 EL 0725	Θηβών - Ασωπού -Σχηματαρίου	EL0700210	772
22	EL 0725	Σκούρτων – Αγ. Θωμά	EL0700220	251
23	EL 0723 EL 0724 EL 0725	Αντίκυρας - Κιθαιρώνα	EL0700230	900
24	EL 0719	Λιχάδας	EL0700240	64
25	EL 0719	Τελέθριου όρους - Αιδηψού	EL0700250	139
26	EL 0719	Ιστιαίας - Λίμνης	EL0700260	378
27	EL 0719	Βασιλικών - Νηλέα	EL0700270	346
28	EL 0719	Μαντουδίου	EL0700280	165
29	EL 0719	Δίρφυος	EL0700290	284
30	EL 0719	Πολιτικών - Ψαχνών	EL0700300	383
31	EL 0719	Χαλκίδας - Ερέτριας	EL0700310	269
32	EL 0719	Βάθειας - Ξηροβουνίου	EL0700320	220

Α/Α	ΛΑΠ	ΟΝΟΜΑ ΥΥΣ	ΚΩΔΙΚΟΣ ΥΥΣ	ΕΚΤΑΣΗ (km^2)
33	EL 0719	Σέτας	EL0700330	157
34	EL 0719	Κύμης - Αλιβερίου	EL0700340	361
35	EL 0719	Δύστου – Νότιας Εύβοιας	EL0700350	686
36	EL 0719	Όχης	EL0700360	200
37	EL 0735	Σκύρου	EL0700370	208
38	EL 0735	Σκιάθου	EL0700380	47
39	EL 0735	Σκοπέλου	EL0700390	95
40	EL 0735	Αλοννήσου	EL0700400	78
41	EL 0735	Συμπλέγματος νήσων Κυρά Παναγιά και Γιούρα	EL0700410	50

Χάρτης 7: Υπόγεια Υδατικά Συστήματα του ΥΔ Ανατολικής Στερεάς Ελλάδας (EL07)

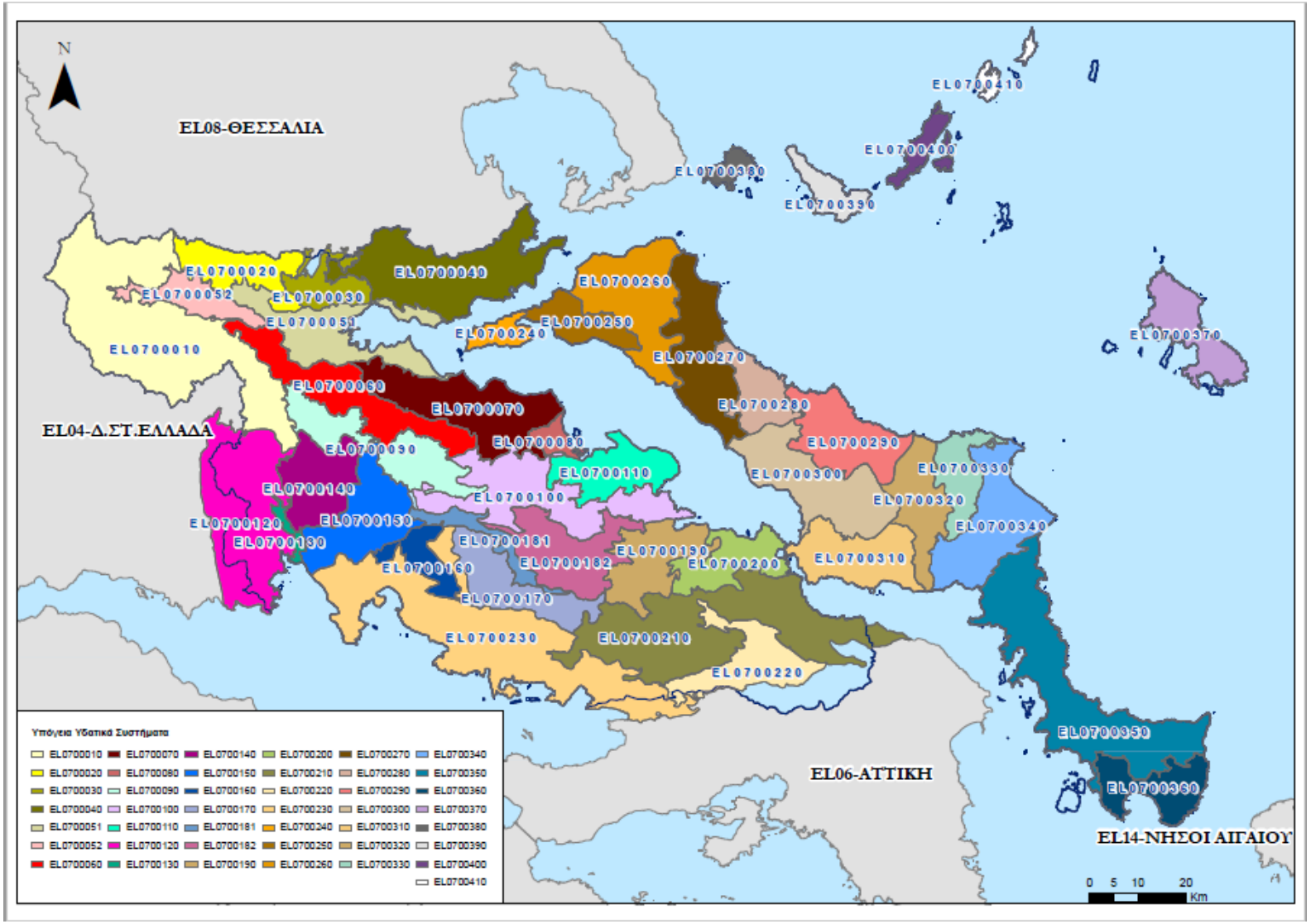

4.3 ΙΔΙΑΙΤΕΡΩΣ ΤΡΟΠΟΠΟΙΗΜΕΝΑ ΥΔΑΤΙΚΑ ΣΥΣΤΗΜΑΤΑ (ΙΤΥΣ) ΚΑΙ ΤΕΧΝΗΤΑ ΥΔΑΤΙΚΑ ΣΥΣΤΗΜΑΤΑ (ΤΥΣ)

Η μέχρι σήμερα ανθρώπινη δραστηριότητα έχει αλλοιώσει τα αρχικά χαρακτηριστικά ορισμένων υδατικών συστημάτων. Οι μεταβολές αυτές, ανεξάρτητα από τους λόγους για τους οποίους έγιναν και από το μέγεθος της αλλαγής που έχουν επιφέρει στα υδατικά συστήματα, τα καθιστούν κατά μια έννοια ιδιαίτερα. Επομένως, τα συστήματα αυτά αξιολογούνται με διαφορετικό τρόπο από την Οδηγία 2000/60/ΕΚ σε σχέση με τα υπόλοιπα, και ονομάζονται Ιδιαιτέρως Τροποποιημένα Υδατικά Συστήματα (ΙΤΥΣ). Αντίστοιχα, σε ορισμένες περιπτώσεις κατασκευάζονται με ανθρώπινη πρωτοβουλία έργα που δημιουργούν υδατικά συστήματα σε σημεία όπου προηγουμένως δεν υπήρχαν. Αυτά τα συστήματα ονομάζονται Τεχνητά Υδατικά Συστήματα (ΤΥΣ).

Στο πλαίσιο μιας ολοκληρωμένης αντιμετώπισης των θεμάτων που άπτονται της αξιολόγησης υδρομορφολογικών αλλοιώσεων σε σχέση με διάφορες διαδικασίες εφαρμογής της ΟΠΥ, ανάμεσα στις οποίες είναι και ο αρχικός προσδιορισμός ΙΤΥΣ και ΤΥΣ, αναπτύχθηκε εξειδικευμένη μεθοδολογία αξιολόγησης υδρομορφολογικών αλλοιώσεων ως πιέσεων με σκοπό την κάλυψη των παραπάνω ελλείψεων και κενών και την διαχείριση των ζητημάτων υδρομορφολογικών πιέσεων και αλλοιώσεων με ενιαίο και συνεπή τρόπο. Η μεθοδολογία αυτή αξιοποιείται μεταξύ άλλων και στον αρχικό προσδιορισμό ΙΤΥΣ. Η μεθοδολογία παρουσιάζεται λεπτομερώς στο σχετικό κατευθυντήριο κείμενο που είναι διαθέσιμο στη σχετική ιστοσελίδα της Ειδικής Γραμματείας Υδάτων http://wfdver.ypeka.gr/.

Σημειώνεται ότι στα εγκεκριμένα (1α) Σχέδια Διαχείρισης Λεκανών Απορροής Ποταμών, όλοι οι εσωποτάμιοι ταμιευτήρες είχαν προσδιορισθεί ως λιμνιαία ΙΤΥΣ. Κατά την 1η Αναθεώρηση προσδιορίζονται ορθώς ως ποτάμια ΙΤΥΣ, σύμφωνα με τα προβλεπόμενα στις σχετικές κατευθυντήριες της Ε.Ε.

Η μεθοδολογία προσδιορισμού των ΙΤΥΣ-ΤΥΣ καθώς και η μεθοδολογία αξιολόγησης υδρομορφολογικών αλλοιώσεων, όπως αναπτύχθηκε για τον 2ο διαχειριστικό κύκλο είναι διαθέσιμη στη σχετική ιστοσελίδα της Ειδικής Γραμματείας Υδάτων http://wfdver.ypeka.gr/.

Η επανεξέταση των προηγουμένως προσδορισθέντων ΙΤΥΣ στην 1η Αναθεώρηση διαμορφώνεται σε σημαντικό βαθμό από την λειτουργία του δικτύου παρακολούθησης στο διάστημα που μεσολάβησε από την έγκριση του 1ου ΣΔΛΑΠ, το οποίο συμπεριέλαβε και αρκετούς σταθμούς παρακολούθησης σε προσδιορισμένα ΙΤΥΣ και ΤΥΣ.

Όπως είναι προφανές, δόθηκε ιδιαίτερη βαρύτητα στα αποτελέσματα της παρακολούθησης και κατά τούτο, η επανεξέταση του προσδιορισμού ΙΤΥΣ-ΤΥΣ βασίζεται κατά προτεραιότητα στην ύπαρξη σταθμού παρακολούθησης στο εκάστοτε υπό εξέταση ΙΤΥΣ ή ΤΥΣ.

Ακολούθως, για όσα προσδιορισμένα ΙΤΥΣ-ΤΥΣ δεν διέθεταν δεδομένα παρακολούθησης, η επανεξέταση βασίσθηκε στην αξιολόγηση των υδρομορφολογικών πιέσεων, αλλοιώσεων και τροποποιήσεων που διενεργήθηκε στο πλαίσιο της ανάλυσης πιέσεων και επιπτώσεων.

Τα προσδιορισμένα ποτάμια ΙΤΥΣ-ΤΥΣ του 1ου Σχεδίου Διαχείρισης του ΥΔ Ανατολικής Στερεάς Ελλάδας (EL07) στα οποία λειτούργησε σταθμός παρακολούθησης κατά την τριετία 2013-2015 είναι τα ακόλουθα:

Πίνακας 4-12: Ποτάμια ΙΤΥΣ-ΤΥΣ με σταθμό παρακολούθησης στο ΥΔ Ανατολικής Στερεάς Ελλάδας (EL07)

α/α	Όνομα ΥΣ	Κατηγορία	Κωδικός	Οικολογική κατάσταση	Χημική κατάσταση	Αριθμός Σταθμών
1	ΜΕΛΑΣ Π. 1 (ΜΑΥΡΟΠΟΤΑΜΟΣ)	ΙΤΥΣ	EL0723R000002034N	ΚΑΛΗ	ΚΑΛΗ	2
2	ΣΠΕΡΧΕΙΟΣ Π. (ΑΛΑΜΑΝΑ) 4	ΤΥΣ	EL0718R000204057A	ΕΛΛΙΠΗΣ	ΚΑΛΗ	2

Δεδομένης της καλής οικολογικής κατάστασης του ΥΣ ΜΕΛΑΣ Π. 1 (ΜΑΥΡΟΠΟΤΑΜΟΣ) στα πλαίσια της 1ης Αναθεώρησης το εν λόγω ΥΣ αποχαρακτηρίζεται από ΙΤΥΣ.

Τα αποτελέσματα της επανεξέτασης του αρχικού προσδιορισμού ΙΤΥΣ του 1ου ΣΔΛΑΠ περιγράφονται αναλυτικά στο Παράρτημα Π08 – Τροποποιημένα Υδατικά Συστήματα.

Η επανεξέταση του προσδιορισμού ΙΤΥΣ για τα συστήματα χωρίς δεδομένα παρακολούθησης διενεργείται αποκλειστικά μέσω της αξιολόγησης της υδρομορφολογικής κατάστασης των συστημάτων, με την εφαρμογή της σχετικής μεθοδολογίας που έχει καταρτισθεί. Ο ακόλουθος πίνακας συνοψίζει τα κριτήρια και την συνολική βαθμολογία υδρομορφολογικής αξιολόγησης των ΙΤΥΣ χωρίς δεδομένα παρακολούθησης. Η επεξήγηση των κριτηρίων δίνεται στο Παράρτημα και στο κείμενο κατευθύνσεων αξιολόγησης υδρομορφολογικών αλλοιώσεων που αναφέρθηκε προηγουμένως.

Πίνακας 4-13: Υδρομορφολογική κατάσταση ΙΤΥΣ χωρίς σταθμό παρακολούθησης στο Ανατολικής Στερεάς Ελλάδας (EL07)

Κωδικός ΕΥΣ	Ονομασία	Κριτήρια αξιολόγησης				Συνολική βαθμολογία
		I	**II**	**III**	**IV**	
EL0723R000000031H	ΚΗΦΙΣΟΣ Π. (ΒΟΙΩΤΙΚΟΣ) 5	A2.4	A4.1	A2.2	A2.1	4.00
EL0723R000002033H	ΜΕΛΑΣ Π. 2 (ΜΑΥΡΟΠΟΤΑΜΟΣ)	A4.1	A2.1			5.00

Κατόπιν της εφαρμογής της μεθοδολογίας προσδιορισμού ΙΤΥΣ και ΤΥΣ, στο ΥΔ Ανατολικής Στερεάς Ελλάδας (EL07) **προέκυψαν 2 ιδιαιτέρως τροποποιημένα και 5 τεχνητά υδατικά συστήματα σε σύνολο 104 επιφανειακών υδατικών συστημάτων** (βλ. ακόλουθους πίνακες και τελικό χάρτη).

Στον ακόλουθο πίνακα δίνεται μία εικόνα του αριθμού και της κάλυψης των ιδιαιτέρως τροποποιημένων υδατικών συστημάτων. Το ποσοστό κάλυψης για τα λιμναία και τα παράκτια υδατικά συστήματα αναφέρεται επί της συνολικής επιφάνειας των λιμναίων υδάτων και παράκτιων υδάτων του ΥΔ 07 αντίστοιχα, ενώ το ποσοστό κάλυψης για τα ποτάμια υδατικά συστήματα αναφέρεται επί του συνολικού μήκους των ποτάμιων υδάτων του ΥΔ. Για τους ταμιευτήρες, που θεωρούνται ποτάμια υδατικά συστήματα σε αυτό το διαχειριστικό κύκλο, λαμβάνεται επίσης το ποσοστό κάλυψης επί της συνολικής έκτασης των ταμιευτήρων του ΥΔ, εφόσον ουσιαστικά πρόκειται για λιμναίου τύπου συστήματα.

Πίνακας 4-14: Εποπτική εικόνα του αριθμού και της κάλυψης των ιδιαιτέρως τροποποιημένων υδατικών συστημάτων στο ΥΔ Ανατολικής Στερεάς Ελλάδας (EL07)

	ΙΤΥΣ		**ΤΥΣ**	
	Αριθμός ΥΣ	**Κάλυψη έκτασης - μήκους (%)**	**Αριθμός ΥΣ**	**Κάλυψη έκτασης - μήκους (%)**
Λιμναία Υδατικά Συστήματα	0	0%	0	0%
Ποτάμια Υδατικά Συστήματα (κατά μήκος ποταμών – ρεμάτων)	2	5,16%	5	3,0%
Ποτάμια Υδατικά Συστήματα (ταμιευτήρες)	0	0%	0	0%
Μεταβατικά Υδατικά Συστήματα	0	0%	0	0%
Παράκτια Υδατικά Συστήματα	0	0%	0	0%

Στη συνέχεια παρατίθενται τα υδατικά συστήματα τα οποία χαρακτηρίστηκαν οριστικά ως ιδιαιτέρως τροποποιημένα και τεχνητά ανά λεκάνη απορροής ποταμού του ΥΔ Ανατολικής Στερεάς Ελλάδας EL07 (Πίνακας 4-15, Πίνακας 4-16 και Χάρτης 8).

Πίνακας 4-15: Ιδιαιτέρως Τροποποιημένα Ποτάμια ΥΣ στο ΥΔ Ανατολικής Στερεάς Ελλάδας (EL07)

Κωδικός ΙΤΥΣ	Ονομασία	Τύπος	Μήκος (km)	Λεκάνη (km^2)	Καθορισμένη Χρήση
ΛΑΠ Βοιωτικού Κηφισού (EL0723)					
EL0723R000000031H	ΚΗΦΙΣΟΣ Π. (ΒΟΙΩΤΙΚΟΣ) 5	R-M3	37,81	360,0	Αποστράγγιση, Άρδευση
EL0723R000002033H	ΜΕΛΑΣ Π. 2 (ΜΑΥΡΟΠΟΤΑΜΟΣ)	R-M2	15,41	140,9	Αποστράγγιση, Άρδευση

Πίνακας 4-16: Τεχνητά Ποτάμια ΥΣ στο ΥΔ Ανατολικής Στερεάς Ελλάδας (EL07)

Κωδικός ΤΥΣ	Ονομασία	Τύπος	Μήκος (km)	Λεκάνη (km^2)	Καθορισμένη Χρήση
ΛΑΠ Σπερχειού (EL0718)					
EL0718R000204054A	ΤΑΦΡΟΣ ΛΑΜΙΑΣ 1	R-M2	4,57	8,2	Αντιπλημμυρική προστασία Δέλτα Σπερχιού, αποδέκτης επεξεργασμένων εκροών
EL0718R000204056A	ΤΑΦΡΟΣ ΛΑΜΙΑΣ 2	R-M1	10,83	54,0	Αντιπλημμυρική προστασία Δέλτα Σπερχιού, αποδέκτης επεξεργασμένων εκροών
EL0718R000204053A	ΣΠΕΡΧΕΙΟΣ Π. (ΑΛΑΜΑΝΑ) 3	R-M4	2,31	59,4	Αντιπλημμυρική προστασία Δέλτα Σπερχιού, αστική ανάπτυξη
EL0718R000204057A	ΣΠΕΡΧΕΙΟΣ Π. (ΑΛΑΜΑΝΑ) 4	R-M1	4,95	7,7	Αντιπλημμυρική προστασία Δέλτα Σπερχιού, αστική ανάπτυξη
ΛΑΠ Βοιωτικού Κηφισού (EL0723)					
EL0723R000002032A	ΜΕΛΑΣ Π. 3 (ΜΑΥΡΟΠΟΤΑΜΟΣ)	R-M2	7,98	14,27	Αποστράγγιση, Άρδευση

Χάρτης 8: Ιδιαιτέρως Τροποποιημένα και Τεχνητά Υδατικά Συστήματα στο ΥΔ Ανατολικής Στερεάς Ελλάδας (EL07)

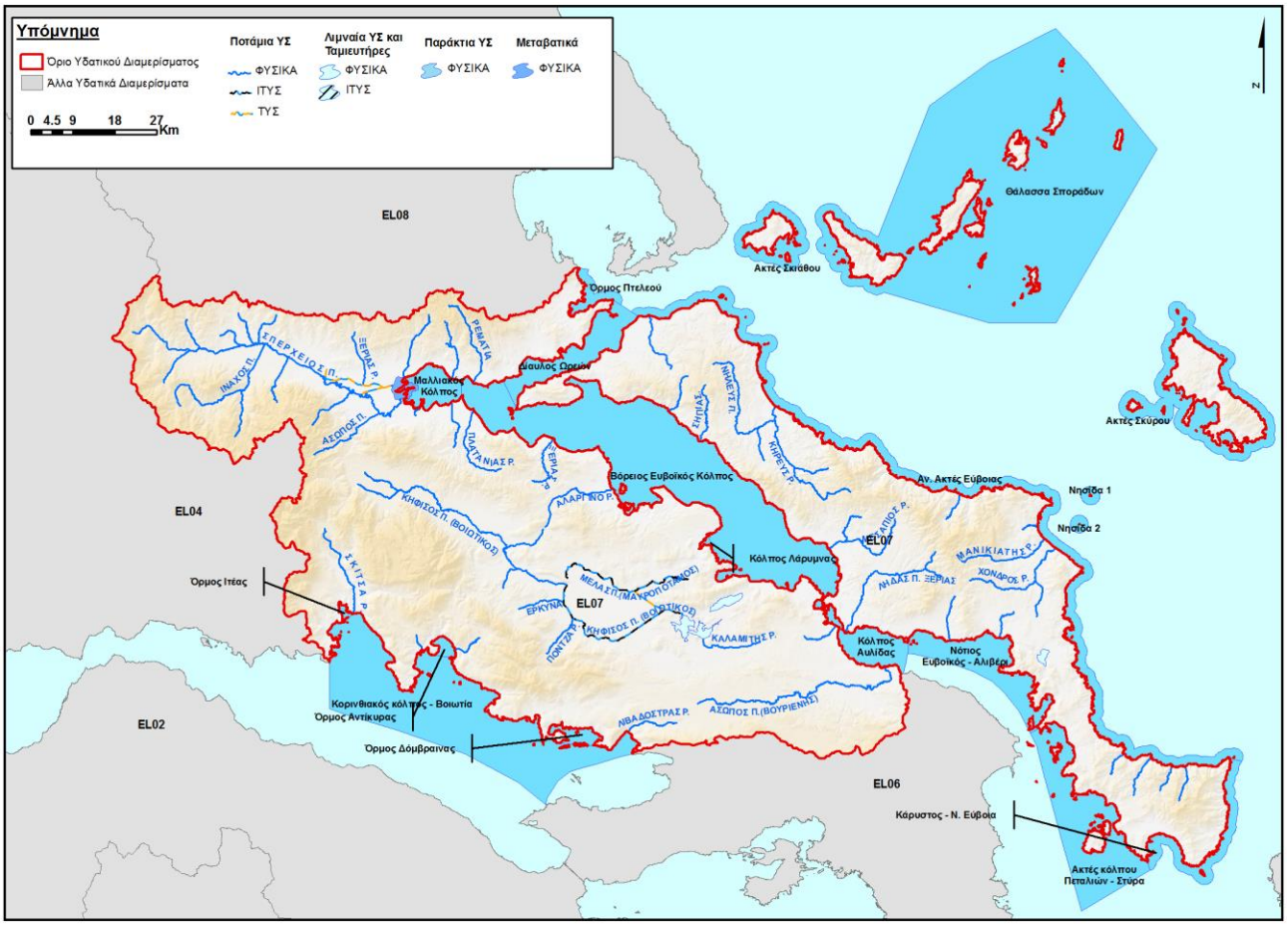

4.4 ΠΡΟΣΤΑΤΕΥΟΜΕΝΕΣ ΠΕΡΙΟΧΕΣ

4.4.1 Γενικά

Σύμφωνα με το Άρθρο 6 της Οδηγίας 2000/60/ΕΚ, τα Κράτη Μέλη εξασφαλίζουν τη δημιουργία μητρώου όλων των περιοχών που κείνται στο εσωτερικό κάθε ΠΛΑΠ, οι οποίες έχουν χαρακτηρισθεί ως χρήζουσες ειδικής προστασίας βάσει των ειδικών διατάξεων της κοινοτικής νομοθεσίας για την προστασία των επιφανειακών και υπόγειων υδάτων τους ή τη διατήρηση των οικοτόπων και των ειδών που εξαρτώνται από το νερό.

Το μητρώο αυτό, που καλείται Μητρώο Προστατευόμενων Περιοχών (ΜΠΠ), περιλαμβάνει όλα τα υδατικά συστήματα που προσδιορίζονται από το Παράρτημα V του ΠΔ 51/2007.

Το Μητρώο Προστατευόμενων Περιοχών περιλαμβάνει, σύμφωνα με το Παράρτημα V του ΠΔ 51/2007, όλους τους ακόλουθους τύπους περιοχών:

α) Περιοχές που προορίζονται για την άντληση ύδατος για ανθρώπινη κατανάλωση, σύμφωνα με το Άρθρο 7 του ΠΔ 51/2007 (Άρθρο 7 της Οδηγίας 2000/60/ΕΚ),
β) Περιοχές που προορίζονται για προστασία υδρόβιων ειδών με οικονομική σημασία,
γ) Υδατικά συστήματα που έχουν χαρακτηριστεί ως ύδατα αναψυχής, συμπεριλαμβανομένων περιοχών που έχουν χαρακτηριστεί ως ύδατα κολύμβησης,
δ) Περιοχές ευαίσθητες στην παρουσία θρεπτικών ουσιών, συμπεριλαμβανομένων των περιοχών που χαρακτηρίζονται ως ευπρόσβλητες ζώνες, και των περιοχών που χαρακτηρίζονται ως ευαίσθητες,
ε) εκτίμηση των μόνιμων και ρυθμιστικών αποθεμάτων ανά υπόγειο υδατικό σύστημα με βάση τις υδραυλικές παραμέτρους (υδραυλική αγωγιμότητα, υδατοαγωγιμότητα, συντελεστής εναποθήκευσης και πάχος υδροφορέα όπου έχει καθοριστεί) και
στ) περιοχές που προορίζονται για την προστασία οικοτόπων ή ειδών, όταν η διατήρηση ή η βελτίωση της κατάστασης των υδάτων είναι σημαντική για την προστασία τους, συμπεριλαμβανομένων των σχετικών τόπων του προγράμματος ΦΥΣΗ 2000 (NATURA 2000).

Αναλυτικά ο προσδιορισμός και η παρουσίαση των περιοχών που εντάσσονται στο Μητρώο Προστετευόμενων Περιοχών στο πλαίσιο της 1ης Αναθεώρησης, περιλαμβάνονται στο Παράρτημα Π09 – Μητρώο Προστατευόμενων Περιοχών. Ακολούθως παρουσιάζονται συνοπτικά οι περιοχές του ΜΠΠ ανά κατηγορία.

4.4.2 Περιοχές που προορίζονται για άντληση νερού για ανθρώπινη κατανάλωση

Ορισμένες αστικές περιοχές στο νότιο τμήμα του ΥΔ Ανατολικής Στερεάς Ελλάδας καλύπτουν τις υδρευτικές τους ανάγκες από την ΕΥΔΑΠ. Το μεγαλύτερο όμως μέρος των αρδευτικών αναγκών του υδατικού διαμερίσματος καλύπτεται από υδροληψίες των επιμέρους ΟΤΑ, από τις οποίες αντλείται νερό ανθρώπινης κατανάλωσης από τα Υπόγεια Υδατικά Συστήματα.

Οι περιοχές (ζώνες) προστασίας αναφέρονται επομένως κατά κύριο λόγο σε περιοχές των Υπόγειων Υδατικών Συστημάτων και δεν αφορούν επιφανειακά ύδατα, εκτός των περιπτώσεων των υδροληψιών της ΕΥΔΑΠ.

Τα συγκεκριμένα ΥΥΣ εντάσσονται στο αντίστοιχο Μητρώο Προστατευόμενων Περιοχών, με βάση τις απαιτήσεις της Οδηγίας και του Κατευθυντήριου Κείμενου ‘‘Guidance 16. Groundwater in DWPAs’’. Σύμφωνα με τις απαιτήσεις αυτές, τα μέτρα προστασίας **δεν είναι απαραίτητο να εφαρμόζονται σε ολόκληρο το σύστημα που χαρακτηρίζεται ως προστατευόμενο, αλλά μόνο στις ζώνες προστασίες σημείων απόληψης ύδατος**. Ακόμη, ζώνες προστασίας ορίζονται και σε σημεία υδροληψίας που βρίσκονται σε υπόγεια συστήματα που δεν χαρακτηρίζονται ως προστατευόμενα.

Στα ΥΥΣ που περιέχουν σημεία υδροληψίας νερού ανθρώπινης κατανάλωσης, ορίστηκαν ζώνες προστασίας υπό τη μορφή **προσωρινών ζωνών προστασίας**, με βάση τη λογική και τις αποστάσεις ασφαλείας σχετικού Βασικού μέτρου του Προγράμματος Μέτρων "Σύνταξη ειδικών υδρογεωλογικών μελετών για τη λεπτομερή οριοθέτηση ζωνών προστασίας σημείων υδροληψίας πόσιμου νερού …. κλπ". Η ακριβής οριοθέτηση των ζωνών προστασίας θα γίνει με την εκπόνηση των ειδικών υδρογεωλογικών μελετών που ορίζει το Μέτρο.

Στον Πίνακα 4-17 που ακολουθεί δίδονται τα ΥΥΣ του ΥΔ Ανατολικής Στερεάς Ελλάδας, που περιλαμβάνουν **προσωρινές ζώνες προστασίας για την άντληση νερού ανθρώπινης κατανάλωσης** Στα συστήματα αυτά πέραν των περιορισμών που υφίστανται στις ζώνες προστασίας οι Διευθύνσεις Υδάτων γνωμοδοτούν επί των νέων δραστηριοτήτων που εν δυνάμει μπορούν να προκαλέσουν ρύπανση στην υπόγεια υδροφορία μέσω των αποβλήτων τους κατόπιν υποβολής ειδικής υδρογεωλογικής μελέτης.

Πίνακας 4-17: ΥΥΣ του ΥΔ Ανατολικής Στερεάς Ελλάδας (EL07) ενταγμένα στο Μητρώο προστατευόμενων περιοχών

Υπόγεια Υδατικά Συστήματα (ΥΥΣ)					
Α/Α	**Ονομασία ΥΥΣ**	**Κωδικός ΥΥΣ**	**Είδος υδροφορέα**	**Ποιοτική κατάσταση**	**Ποσοτική κατάσταση**
1	Λαμίας - Στυλίδας	EL0700030	καρστικός	ΚΑΛΗ	ΚΑΛΗ
2	Υπάτης - Καλλιδρομου	EL0700060	καρστικός	ΚΑΛΗ	ΚΑΛΗ
3	Κνημίδας	EL0700070	καρστικός-μικτός	ΚΑΛΗ	ΚΑΛΗ
4	Άνω και Μέσο Ρου Βοιωτικού Κηφισού	EL0700090	κοκκώδης	ΚΑΛΗ	ΚΑΛΗ
5	Καλαποδίου-Κάστρου-Ορχομενού-Βασιλικών	EL0700100	καρστικός	ΚΑΛΗ	ΚΑΛΗ
6	Παρνασσού	EL0700150	καρστικός	ΚΑΛΗ	ΚΑΛΗ
7	Ελικώνα	EL0700170	καρστικός	ΚΑΛΗ	ΚΑΛΗ
8	Υλίκης - Παραλίμνης	EL0700190	καρστικός	ΚΑΛΗ	ΚΑΛΗ
9	Σκούρτων – Αγίου Θωμά	EL0700220	καρστικός	ΚΑΛΗ	ΚΑΛΗ
10	Ιστιαίας – Λίμνης	EL0700260	καρστικός	ΚΑΛΗ	ΚΑΛΗ
11	Δίρφυος	EL0700290	καρστικός	ΚΑΛΗ	ΚΑΛΗ
12	Χαλκίδας - Ερέτριας	EL0700310	καρστικός-μικτός	ΚΑΛΗ	ΚΑΛΗ
13	Κύμης - Αλιβερίου	EL0700340	καρστικός-μικτός	ΚΑΛΗ	ΚΑΛΗ
14	Όχης	EL0700360	καρστικός	ΚΑΛΗ	ΚΑΛΗ

Στο ΥΔ Ανατολικής Στερεάς Ελλάδας (EL07) τα επιφανειακά ΥΣ που εντάσσονται στο Μητρώο Προστατευομένων Περιοχών στο πλαίσιο της 1ης Αναθεώρησης του Σχεδίου Διαχείρισης παρουσιάζονται στον ακόλουθο πίνακα. Πρόκειται για **δύο (2) επιφανειακά ΥΣ:** τη Λίμνη Υλίκη για την Υδροδότηση της Αθήνας και τον Γοργοπόταμο για την υδροδότηση της Λαμίας.

Πίνακας 4-18: Επιφανειακά ΥΣ του ΥΔ Ανατολικής Στερεάς Ελλάδας (EL07) ενταγμένα στο Μητρώο Προστατευόμενων Περιοχών)

Επιφανειακά Υδατικά Συστήματα (ΕΥΣ)		
Α/Α	**Ονομασία ΕΥΣ**	**Κωδικός συστήματος**
1	Γοργοπόταμος	EL0718R000206059N
2	Υλίκη	EL0723L000000003N

4.4.3 Υδατικά συστήματα που έχουν χαρακτηρισθεί ως ύδατα αναψυχής

Στο ΥΔ Ανατολικής Στερεάς Ελλάδας (EL07) παρακολουθούνται **167 σημεία δειγματοληψίας τα οποία αντιστοιχούν σε 167 ταυτότητες υδάτων κολύμβησης**. Από τα σημεία αυτά 22 εντοπίζονται στη ΛΑΠ Σπερχειού (EL0718), 54 στη ΛΑΠ Ευβοίας (EL0719), 17 στη ΛΑΠ ΒΑ Παραλίας Καλλιδρόμου (EL0722), 12 στη ΛΑΠ Βοιωτικού Κηφισού (EL0723), 14 στη ΛΑΠ Άμφισσας (EL0724), 2 στη ΛΑΠ Ασωπού (EL0725) και 46 στη ΛΑΠ Σποράδων (EL0735).

Σύμφωνα με το **Μητρώο Ταυτοτήτων Υδάτων Κολύμβησης της Ελλάδας** (ΕΓΥ, 2016), στο ΥΔ Ανατολικής Στερεάς Ελλάδας (EL07) το 2016 έχουν καθοριστεί **167 περιοχές νερών κολύμβησης (ΠΝΚ)** σε παράκτια υδατικά συστήματα. Οι περιοχές νερών κολύμβησης και τα αντίστοιχα παράκτια ΥΣ στα οποία εντοπίζονται παρουσιάζονται στο Κεφάλαιο 5 του Παραρτήματος Π09 - Μητρώο Προστατευόμενων Περιοχών του παρόντος έργου.

Σε ότι αφορά τα ύδατα αναψυχής, δεν υπάρχουν θεσμοθετημένες περιοχές αναψυχής εσωτερικών υδάτων στο ΥΔ Ανατολικής Στερεάς Ελλάδας (EL07) και ως εκ τούτου δεν εντοπίζονται εσωτερικά ύδατα αναψυχής τόσο στο 1ο Σχέδιο Διαχείρισης όσο και στην παρούσα 1η Αναθεώρηση.

Πίνακας 4-19: Ύδατα Αναψυχής και σχετικά παράκτια ΥΣ στο ΥΔ Ανατολικής Στερεάς Ελλάδας (EL07)

α/α	Κωδικός Ακτής	Κωδικός Σημείου Δειγματοληψίας	Ονομασία ακτής	Συντεταγμένες Κέντρου Πολυγώνου ΕΓΣΑ 87 (m)		Κωδικός παράκτιου/ μεταβατικού συστήματος	Ονομασία ΥΣ
				Χ	Υ		
1	GRBW079164144	GRBW079164144101	Αγία Μαρίνα	22,5871	38,8974	EL0718C0007N	Μαλιακός κόλπος
2	GRBW079164150	GRBW079164150101	Άγιος Ιωάννης	22,668	38,8822	EL0718C0007N	Μαλιακός κόλπος
3	GRBW079104011	GRBW079104011101	Αχίλλειο Βόρεια	22,9578	39,01	EL0718C0004N	Όρμος Πτελεού
4	GRBW079104015	GRBW079104015101	Αχίλλειο Νότια	22,9589	39,0082	EL0718C0004N	Όρμος Πτελεού
5	GRBW079164149	GRBW079164149101	Αχλάδι 1	22,8089	38,886	EL0718C0005N	Δίαυλος Ωρεών
6	GRBW079164151	GRBW079164151101	Αχλάδι 2	22,8197	38,8869	EL0718C0005N	Δίαυλος Ωρεών
7	GRBW079164146	GRBW079164146101	Γλύφα Ανατολικά	22,9712	38,9525	EL0718C0005N	Δίαυλος Ωρεών
8	GRBW079164137	GRBW079164137101	Γλύφα Δυτικά	22,9632	38,9515	EL0718C0005N	Δίαυλος Ωρεών
9	GRBW079164138	GRBW079164138101	Καραβόμυλος	22,7115	38,8864	EL0719C0006N	Βόρειος Ευβοϊκός κόλπος
10	GRBW079164143	GRBW079164143101	Καραβόμυλος Δυτικά	22,7013	38,8855	EL0719C0006N	Βόρειος Ευβοϊκός κόλπος
11	GRBW079164142	GRBW079164142101	Κουβέλα	22,7391	38,8728	EL0719C0006N	Βόρειος Ευβοϊκός κόλπος
12	GRBW079104013	GRBW079104013101	Λευκή – Αγία Μαρίνα	22,9883	39,0522	EL0718C0004N	Όρμος Πτελεού
13	GRBW079104010	GRBW079104010101	Λουτρός	22,9622	39,0329	EL0718C0004N	Όρμος Πτελεού
14	GRBW079164141	GRBW079164141101	Μελίσσια	22,6522	38,8971	EL0718C0007N	Μαλιακός κόλπος
15	GRBW079164147	GRBW079164147101	Ναυτικός Όμιλος Ραχών	22,7788	38,8798	EL0719C0006N	Βόρειος Ευβοϊκός κόλπος
16	GRBW079104014	GRBW079104014101	Παναγιά	22,991	39,0355	EL0718C0004N	Όρμος Πτελεού
17	GRBW079164140	GRBW079164140101	Παραλία Αχινού	22,7197	38,8781	EL0719C0006N	Βόρειος Ευβοϊκός κόλπος
18	GRBW079164148	GRBW079164148101	Πελασγία Ανατολικά	22,8629	38,9259	EL0718C0005N	Δίαυλος Ωρεών
19	GRBW079164139	GRBW079164139101	Πελασγία Δυτικά	22,8557	38,9265	EL0718C0005N	Δίαυλος Ωρεών
20	GRBW079104012	GRBW079104012101	Πηγάδι Ροδιάς	22,9827	39,0369	EL0718C0004N	Όρμος Πτελεού
21	GRBW079164135	GRBW079164135101	Ράχες	22,7827	38,8772	EL0719C0006N	Βόρειος Ευβοϊκός κόλπος
22	GRBW079164136	GRBW079164136101	Φάρος Ραχών	22,7561	38,8695	EL0719C0006N	Βόρειος Ευβοϊκός κόλπος
23	GRBW079151056	GRBW079151056101	Αγία Παρασκευή	24,3853	37,9701	EL0719C0015N	Κάρυστος - Νοτ. Εύβοια
24	GRBW079153084	GRBW079153084101	Αγίας Άννας	23,4382	38,8767	EL0719C0008N	Ανατολικές Ακτές Ευβοίας
25	GRBW079150047	GRBW079150047101	Άγιος Νικόλαος	23,0292	38,8827	EL0719C0006N	Βόρειος Ευβοϊκός κόλπος
26	GRBW079149034	GRBW079149034101	Αμάρυνθος 1	23,8918	38,3855	EL0719C0013N	Νότιος Ευβοϊκός - Αλιβέρι
27	GRBW079149037	GRBW079149037101	Αμάρυνθος 2	23,9327	38,3868	EL0719C0013N	Νότιος Ευβοϊκός - Αλιβέρι
28	GRBW079150050	GRBW079150050101	Βασιλικά	23,3715	38,9819	EL0719C0008N	Ανατολικές Ακτές Ευβοίας
29	GRBW079151054	GRBW079151054101	Γαλλίδα – Κάρυστος – Πιθάρι	24,4144	38,0127	EL0719C0015N	Κάρυστος - Νοτ. Εύβοια

α/α	Κωδικός Ακτής	Κωδικός Σημείου Δειγματοληψίας	Ονομασία ακτής	Συντεταγμένες Κέντρου Πολυγώνου ΕΓΣΑ 87 (m)		Κωδικός παράκτιου/ μεταβατικού συστήματος	Ονομασία ΥΣ
				Χ	Υ		
30	GRBW079150043	GRBW079150043101	Γρεγολίμανο	22,9463	38,8349	EL0719C0006N	Βόρειος Ευβοϊκός κόλπος
31	GRBW079148017	GRBW079148017101	Δάφνη	23,4946	38,6289	EL0719C0006N	Βόρειος Ευβοϊκός κόλπος
32	GRBW079149032	GRBW079149032101	Ερέτρια Ανατολικά 1	23,8117	38,398	EL0719C0013N	Νότιος Ευβοϊκός - Αλιβέρι
33	GRBW079149035	GRBW079149035101	Ερέτρια Ανατολικά 2	23,8457	38,4025	EL0719C0013N	Νότιος Ευβοϊκός - Αλιβέρι
34	GRBW079151058	GRBW079151058101	Κάβος Μαρμαρίου	24,3163	38,0516	EL0719C0014N	Ακτές κόλπου Πεταλίων - Στύρα
35	GRBW079152068	GRBW079152068101	Κακολίμανο	24,2029	38,4143	EL0719C0008N	Ανατολικές Ακτές Ευβοίας
36	GRBW079155166	GRBW079155166101	Καλάμια	23,6339	38,5041	EL0719C0006N	Βόρειος Ευβοϊκός κόλπος
37	GRBW079152063	GRBW079152063101	Κάλαμος	24,1842	38,4496	EL0719C0008N	Ανατολικές Ακτές Ευβοίας
38	GRBW079150042	GRBW079150042101	Κανατάδικα	23,115	38,9951	EL0718C0005N	Δίαυλος Ωρεών
39	GRBW079151060	GRBW079151060101	Κατσούλη	24,3918	38,0046	EL0719C0015N	Κάρυστος - Νοτ. Εύβοια
40	GRBW079151061	GRBW079151061101	Κόκκινη	24,3121	38,0623	EL0719C0014N	Ακτές κόλπου Πεταλίων - Στύρα
41	GRBW079152066	GRBW079152066101	Κορασίδα	24,1881	38,4802	EL0719C0008N	Ανατολικές Ακτές Ευβοίας
42	GRBW079155157	GRBW079155157101	Κουρέντι	23,6025	38,4716	EL0719C0006N	Βόρειος Ευβοϊκός κόλπος
43	GRBW079153086	GRBW079153086101	Κοχύλι	23,2966	38,7701	EL0719C0006N	Βόρειος Ευβοϊκός κόλπος
44	GRBW079153085	GRBW079153085101	Κρύα Βρύση	23,4686	38,8378	EL0719C0008N	Ανατολικές Ακτές Ευβοίας
45	GRBW079153088	GRBW079153088101	Κυμάσι	23,5174	38,8101	EL0719C0008N	Ανατολικές Ακτές Ευβοίας
46	GRBW079155158	GRBW079155158101	Λευκαντί	23,6717	38,409	EL0723C0012N	Κόλπος Αυλίδας
47	GRBW079155159	GRBW079155159101	Λιανή Άμμος	23,6234	38,4748	EL0719C0006N	Βόρειος Ευβοϊκός κόλπος
48	GRBW079148018	GRBW079148018101	Λιμνιώνας	23,7516	38,7144	EL0719C0008N	Ανατολικές Ακτές Ευβοίας
49	GRBW079150046	GRBW079150046101	Λουτρά Αιδηψού 1	23,049	38,8535	EL0719C0006N	Βόρειος Ευβοϊκός κόλπος
50	GRBW079150049	GRBW079150049101	Λουτρά Αιδηψού 2	23,0415	38,8556	EL0719C0006N	Βόρειος Ευβοϊκός κόλπος
51	GRBW079149036	GRBW079149036101	Μαλακώντα 1	23,7552	38,3983	EL0723C0012N	Κόλπος Αυλίδας
52	GRBW079149038	GRBW079149038101	Μαλακώντα 2	23,7617	38,3954	EL0723C0012N	Κόλπος Αυλίδας
53	GRBW079149039	GRBW079149039101	Μαλακώντα 3	23,7257	38,4085	EL0723C0012N	Κόλπος Αυλίδας
54	GRBW079151057	GRBW079151057101	Μαρμάρι	24,3214	38,0454	EL0719C0014N	Ακτές κόλπου Πεταλίων - Στύρα
55	GRBW079150044	GRBW079150044101	Μαύρικα	23,3536	39,0095	EL0719C0008N	Ανατολικές Ακτές Ευβοίας
56	GRBW079155161	GRBW079155161101	Νέα Αρτάκη	23,6357	38,5117	EL0719C0006N	Βόρειος Ευβοϊκός κόλπος
57	GRBW079155160	GRBW079155160101	Νέα Λάμψακος	23,6214	38,4372	EL0723C0012N	Κόλπος Αυλίδας
58	GRBW079151055	GRBW079151055101	Νέα Στύρα – Venus	24,2108	38,1658	EL0719C0014N	Ακτές κόλπου Πεταλίων - Στύρα
59	GRBW079150045	GRBW079150045101	Νέος Πύργος	23,0756	38,9389	EL0718C0005N	Δίαυλος Ωρεών

α/α	Κωδικός Ακτής	Κωδικός Σημείου Δειγματοληψίας	Ονομασία ακτής	Συντεταγμένες Κέντρου Πολυγώνου ΕΓΣΑ 87 (m)		Κωδικός παράκτιου/ μεταβατικού συστήματος	Ονομασία ΥΣ
				Χ	Υ		
60	GRBW079150052	GRBW079150052101	Νησιώτισσα	23,0574	38,9409	EL0718C0005N	Δίαυλος Ωρεών
61	GRBW079155163	GRBW079155163101	Παπαθανασίου	23,6051	38,4747	EL0719C0006N	Βόρειος Ευβοϊκός κόλπος
62	GRBW079150051	GRBW079150051101	Πευκί 1	23,218	39,0164	EL0719C0008N	Ανατολικές Ακτές Ευβοίας
63	GRBW079150054	GRBW079150054101	Πευκί 2	23,2108	39,0107	EL0719C0008N	Ανατολικές Ακτές Ευβοίας
64	GRBW079153090	GRBW079153090101	Πηλί	23,5886	38,7647	EL0719C0008N	Ανατολικές Ακτές Ευβοίας
65	GRBW079152062	GRBW079152062101	Πλατάνα - Λάτσες	24,1213	38,6024	EL0719C0008N	Ανατολικές Ακτές Ευβοίας
66	GRBW079148016	GRBW079148016101	Πολιτικά	23,5418	38,5815	EL0719C0006N	Βόρειος Ευβοϊκός κόλπος
67	GRBW079153087	GRBW079153087101	Ροβιές 1	23,1982	38,8327	EL0719C0006N	Βόρειος Ευβοϊκός κόλπος
68	GRBW079153089	GRBW079153089101	Ροβιές 2	23,2401	38,8003	EL0719C0006N	Βόρειος Ευβοϊκός κόλπος
69	GRBW079155162	GRBW079155162101	Σουβάλα	23,5956	38,4683	EL0719C0006N	Βόρειος Ευβοϊκός κόλπος
70	GRBW079152069	GRBW079152069101	Σουτσίνι	24,1321	38,6391	EL0719C0008N	Ανατολικές Ακτές Ευβοίας
71	GRBW079152067	GRBW079152067101	Στόμιο	24,1342	38,5835	EL0719C0008N	Ανατολικές Ακτές Ευβοίας
72	GRBW079150053	GRBW079150053101	Ταξιάρχης	23,1688	38,8421	EL0719C0006N	Βόρειος Ευβοϊκός κόλπος
73	GRBW079151059	GRBW079151059101	Φηγιάς	24,3066	38,0691	EL0719C0014N	Ακτές κόλπου Πεταλίων - Στύρα
74	GRBW079153082	GRBW079153082101	Φραγκάκη - Αχλάδι	23,428	38,9016	EL0719C0008N	Ανατολικές Ακτές Ευβοίας
75	GRBW079150048	GRBW079150048101	Ωρεοί	23,0871	38,9472	EL0718C0005N	Δίαυλος Ωρεών
76	GRBW079149033	GRBW079149033101	ΕΟΤ Ερέτριας	23,8009	38,3843	EL0719C0013N	Νότιος Ευβοϊκός - Αλιβέρι
77	GRBW079163096	GRBW079163096101	Camping ΕΟΤ Καμένων Βούρλων	22,7588	38,7867	EL0719C0006N	Βόρειος Ευβοϊκός κόλπος
78	GRBW079163095	GRBW079163095101	Motel Λεβέντη	22,844	38,77	EL0719C0006N	Βόρειος Ευβοϊκός κόλπος
79	GRBW079161079	GRBW079161079101	Άη Γιάννης	23,0614	38,7248	EL0719C0006N	Βόρειος Ευβοϊκός κόλπος
80	GRBW079163092	GRBW079163092101	Ασπρονέρι	22,811	38,7816	EL0719C0006N	Βόρειος Ευβοϊκός κόλπος
81	GRBW079161077	GRBW079161077101	Βλυχάδα	23,2273	38,6568	EL0719C0006N	Βόρειος Ευβοϊκός κόλπος
82	GRBW079163093	GRBW079163093101	Δυτική Παραλία Πλάκας	22,7884	38,7831	EL0719C0006N	Βόρειος Ευβοϊκός κόλπος
83	GRBW079163091	GRBW079163091101	Δυτική Πλαζ Αγίου Κωνσταντίνου	22,8509	38,7656	EL0719C0006N	Βόρειος Ευβοϊκός κόλπος
84	GRBW079161070	GRBW079161070101	Θεολόγος	23,1925	38,6552	EL0719C0006N	Βόρειος Ευβοϊκός κόλπος
85	GRBW079163094	GRBW079163094101	Καμένα Βούρλα	22,7835	38,7788	EL0719C0006N	Βόρειος Ευβοϊκός κόλπος
86	GRBW079161076	GRBW079161076101	Κέδρος	22,9944	38,7462	EL0719C0006N	Βόρειος Ευβοϊκός κόλπος
87	GRBW079161071	GRBW079161071101	Κυανή Ακτή Λιβανάτων	23,0635	38,7093	EL0719C0006N	Βόρειος Ευβοϊκός κόλπος
88	GRBW079161073	GRBW079161073101	Λεκούνα	23,2383	38,6506	EL0719C0006N	Βόρειος Ευβοϊκός κόλπος
89	GRBW079161080	GRBW079161080101	Λιβριχιό – Σουβάλα 1	23,0363	38,7514	EL0719C0006N	Βόρειος Ευβοϊκός κόλπος

α/α	Κωδικός Ακτής	Κωδικός Σημείου Δειγματοληψίας	Ονομασία ακτής	Συντεταγμένες Κέντρου Πολυγώνου ΕΓΣΑ 87 (m)		Κωδικός παράκτιου/ μεταβατικού συστήματος	Ονομασία ΥΣ
				Χ	Υ		
90	GRBW079161097	GRBW079161097101	Λιβριχιό – Σουβάλα 2	23,0296	38,7545	EL0719C0006N	Βόρειος Ευβοϊκός κόλπος
91	GRBW079161074	GRBW079161074101	Σκάλα Αταλάντης	23,0727	38,6731	EL0719C0006N	Βόρειος Ευβοϊκός κόλπος
92	GRBW079161072	GRBW079161072101	Σχοινιάς Λιβανάτων	23,0489	38,7361	EL0719C0006N	Βόρειος Ευβοϊκός κόλπος
93	GRBW079161081	GRBW079161081101	Τραγάνα	23,1277	38,6329	EL0719C0006N	Βόρειος Ευβοϊκός κόλπος
94	GRBW079155165	GRBW079155165101	Άγιος Μηνάς	23,5767	38,4835	EL0719C0006N	Βόρειος Ευβοϊκός κόλπος
95	GRBW079227170	GRBW079227170101	Ακρωτήρι	23,7289	38,3405	EL0723C0012N	Κόλπος Αυλίδας
96	GRBW079155156	GRBW079155156101	Αλυκές Δροσιά	23,5316	38,4979	EL0719C0006N	Βόρειος Ευβοϊκός κόλπος
97	GRBW079155167	GRBW079155167101	Αστέρια Χαλκίδας	23,5884	38,4667	EL0719C0006N	Βόρειος Ευβοϊκός κόλπος
98	GRBW079155154	GRBW079155154101	Αυλίδα Βόρεια	23,628	38,3912	EL0723C0012N	Κόλπος Αυλίδας
99	GRBW079147152	GRBW079147152101	Δήλεσι	23,6724	38,3442	EL0723C0012N	Κόλπος Αυλίδας
100	GRBW079155153	GRBW079155153101	Λουκίσια	23,432	38,4982	EL0719C0006N	Βόρειος Ευβοϊκός κόλπος
101	GRBW079155155	GRBW079155155101	Παραλία Αυλίδας	23,6312	38,3853	EL0723C0012N	Κόλπος Αυλίδας
102	GRBW079227168	GRBW079227168101	Πηγαδάκια	23,7197	38,3369	EL0723C0012N	Κόλπος Αυλίδας
103	GRBW079147151	GRBW079147151101	Πλάκα Δήλεσι	23,6645	38,3502	EL0723C0012N	Κόλπος Αυλίδας
104	GRBW079155164	GRBW079155164101	Φάρος Αυλίδας	23,6303	38,4063	EL0723C0012N	Κόλπος Αυλίδας
105	GRBW079227169	GRBW079227169101	Χαλκούτσι	23,7326	38,3336	EL0723C0012N	Κόλπος Αυλίδας
106	GRBW079143030	GRBW079143030101	Άγιος Ισίδωρος	22,6155	38,3612	EL0725C0019N	Κορινθιακός κόλπος - Βοιωτία
107	GRBW079143031	GRBW079143031101	Άγιος Νικόλαος	22,6758	38,3759	EL0724C0017N	Όρμος Αντίκυρας
108	GRBW079165020	GRBW079165020101	Άη Γιάννης	22,4539	38,4278	EL0725C0019N	Κορινθιακός κόλπος - Βοιωτία
109	GRBW079165019	GRBW079165019101	Ακτή Καλαφάτη	22,3768	38,3854	EL0725C0019N	Κορινθιακός κόλπος - Βοιωτία
110	GRBW079143028	GRBW079143028101	Αντίκυρα	22,6364	38,3784	EL0724C0017N	Όρμος Αντίκυρας
111	GRBW079165026	GRBW079165026101	Βραχάκια	22,4568	38,4255	EL0725C0019N	Κορινθιακός κόλπος - Βοιωτία
112	GRBW079143029	GRBW079143029101	Δίστομο	22,6523	38,3855	EL0724C0017N	Όρμος Αντίκυρας
113	GRBW079165023	GRBW079165023101	Ιτέα 1	22,4345	38,4266	EL0725C0019N	Κορινθιακός κόλπος - Βοιωτία
114	GRBW079165028	GRBW079165028101	Ιτέα 2	22,4306	38,4284	EL0724C0016N	Όρμος Ιτέας
115	GRBW079165025	GRBW079165025101	Κεντρί 1	22,3905	38,3784	EL0725C0019N	Κορινθιακός κόλπος - Βοιωτία
116	GRBW079165022	GRBW079165022101	Κεντρί 2	22,3941	38,3806	EL0725C0019N	Κορινθιακός κόλπος - Βοιωτία
117	GRBW079165024	GRBW079165024101	Όμιλος Γαλαξιδίου	22,3878	38,3792	EL0725C0019N	Κορινθιακός κόλπος - Βοιωτία
118	GRBW079165021	GRBW079165021101	Τροκαντερό – Αγκάλη – Ευαγγελίστρια 1	22,4177	38,4336	EL0724C0016N	Όρμος Ιτέας
119	GRBW079165027	GRBW079165027101	Τροκαντερό – Αγκάλη – Ευαγγελίστρια 2	22,42	38,4357	EL0724C0016N	Όρμος Ιτέας

α/α	Κωδικός Ακτής	Κωδικός Σημείου Δειγματοληψίας	Ονομασία ακτής	Συντεταγμένες Κέντρου Πολυγώνου ΕΓΣΑ 87 (m)		Κωδικός παράκτιου/ μεταβατικού συστήματος	Ονομασία ΥΣ
				Χ	Υ		
120	GRBW079144040	GRBW079144040101	Αλυκή	23,0513	38,1942	EL0725C0018N	Όρμος Δόμβραινας
121	GRBW079144041	GRBW079144041101	Σαράντης	22,8886	38,2369	EL0725C0019N	Κορινθιακός κόλπος - Βοιωτία
122	GRBW079110104	GRBW079110104101	Αγία Παρασκευή - Πλατανιάς	23,4377	39,142	EL0735C0001N	Ακτές Σκιάθου
123	GRBW079109002	GRBW079109002101	Άγιος Δημήτριος	23,9446	39,219	EL0735C0002N	Θάλασσα Σποράδων
124	GRBW079111112	GRBW079111112101	Άγιος Κωνσταντίνος	23,7224	39,1308	EL0735C0002N	Θάλασσα Σποράδων
125	GRBW079154127	GRBW079154127101	Άγιος Φωκάς	24,4768	38,8743	EL0735C0003N	Ακτές Σκύρου
126	GRBW079111113	GRBW079111113101	Αγνώντας	23,7111	39,0836	EL0735C0002N	Θάλασσα Σποράδων
127	GRBW079111109	GRBW079111109101	Αντρίνα	23,6553	39,1126	EL0735C0002N	Θάλασσα Σποράδων
128	GRBW079111114	GRBW079111114101	Αρμενόπετρα	23,6264	39,1465	EL0735C0002N	Θάλασσα Σποράδων
129	GRBW079110100	GRBW079110100101	Ασέληνος	23,4237	39,1733	EL0735C0001N	Ακτές Σκιάθου
130	GRBW079154131	GRBW079154131101	Ασπούς	24,5688	38,8753	EL0735C0003N	Ακτές Σκύρου
131	GRBW079154126	GRBW079154126101	Ατσίτσα	24,4678	38,9162	EL0735C0003N	Ακτές Σκύρου
132	GRBW079154125	GRBW079154125101	Αχερούνες	24,5347	38,8498	EL0735C0003N	Ακτές Σκύρου
133	GRBW079154132	GRBW079154132101	Αχίλλι	24,5767	38,868	EL0735C0003N	Ακτές Σκύρου
134	GRBW079110107	GRBW079110107101	Αχλαδιές	23,4641	39,1469	EL0735C0001N	Ακτές Σκιάθου
135	GRBW079110101	GRBW079110101101	Βασιλιάς	23,4684	39,1524	EL0735C0001N	Ακτές Σκιάθου
136	GRBW079111118	GRBW079111118101	Βελανιό	23,754	39,0857	EL0735C0002N	Θάλασσα Σποράδων
137	GRBW079109004	GRBW079109004101	Βότση	23,8748	39,1504	EL0735C0002N	Θάλασσα Σποράδων
138	GRBW079110108	GRBW079110108101	Βρωμόλιμνος	23,4454	39,1369	EL0735C0001N	Ακτές Σκιάθου
139	GRBW079154133	GRBW079154133101	Γιαλός	24,5718	38,9131	EL0735C0003N	Ακτές Σκύρου
140	GRBW079111117	GRBW079111117101	Γλυστέρι	23,7174	39,1432	EL0735C0002N	Θάλασσα Σποράδων
141	GRBW079109009	GRBW079109009101	Γλύφα	23,9265	39,1949	EL0735C0002N	Θάλασσα Σποράδων
142	GRBW079110103	GRBW079110103101	Γούρνες - Ελιά	23,4051	39,1672	EL0735C0001N	Ακτές Σκιάθου
143	GRBW079154129	GRBW079154129101	Γυρίσματα	24,5726	38,9287	EL0735C0003N	Ακτές Σκύρου
144	GRBW079111115	GRBW079111115101	Έλιος	23,6414	39,1393	EL0735C0002N	Θάλασσα Σποράδων
145	GRBW079154124	GRBW079154124101	Καλαμίτσα	24,561	38,843	EL0735C0003N	Ακτές Σκύρου
146	GRBW079110105	GRBW079110105101	Καναπίτσα	23,4604	39,1368	EL0735C0001N	Ακτές Σκιάθου
147	GRBW079154134	GRBW079154134101	Καρεφλού	24,5413	38,9462	EL0735C0003N	Ακτές Σκύρου
148	GRBW079111119	GRBW079111119101	Καρκατζούνα	23,6372	39,1422	EL0735C0002N	Θάλασσα Σποράδων
149	GRBW079111110	GRBW079111110101	Καστάνι	23,6547	39,1214	EL0735C0002N	Θάλασσα Σποράδων

α/α	Κωδικός Ακτής	Κωδικός Σημείου Δειγματοληψίας	Ονομασία ακτής	Συντεταγμένες Κέντρου Πολυγώνου ΕΓΣΑ 87 (m)		Κωδικός παράκτιου/ μεταβατικού συστήματος	Ονομασία ΥΣ
				Χ	Υ		
150	GRBW079109008	GRBW079109008101	Κοκκινόκαστρο	23,9034	39,1639	EL0735C0002N	Θάλασσα Σποράδων
151	GRBW079110102	GRBW079110102101	Κουκουναριές	23,4037	39,149	EL0735C0001N	Ακτές Σκιάθου
152	GRBW079154130	GRBW079154130101	Κυρά Παναγιά	24,4647	38,9313	EL0735C0003N	Ακτές Σκύρου
153	GRBW079109006	GRBW079109006101	Λεφτός Γιαλός	23,9072	39,1734	EL0735C0002N	Θάλασσα Σποράδων
154	GRBW079111116	GRBW079111116101	Λιμνονάρι	23,6982	39,0894	EL0735C0002N	Θάλασσα Σποράδων
155	GRBW079110098	GRBW079110098101	Μάραθα	23,4097	39,1458	EL0735C0001N	Ακτές Σκιάθου
156	GRBW079109005	GRBW079109005101	Μαρπούντα	23,8521	39,1327	EL0735C0002N	Θάλασσα Σποράδων
157	GRBW079110106	GRBW079110106101	Μεγάλη Άμμος	23,4777	39,1617	EL0735C0001N	Ακτές Σκιάθου
158	GRBW079109001	GRBW079109001101	Μεγάλος Μουρτιάς	23,8448	39,1404	EL0735C0002N	Θάλασσα Σποράδων
159	GRBW079111122	GRBW079111122101	Μηλιά	23,6528	39,1158	EL0735C0002N	Θάλασσα Σποράδων
160	GRBW079111123	GRBW079111123101	Πάνορμος	23,6634	39,1102	EL0735C0002N	Θάλασσα Σποράδων
161	GRBW079154128	GRBW079154128101	Πεύκος	24,5105	38,857	EL0735C0003N	Ακτές Σκύρου
162	GRBW079109003	GRBW079109003101	Ρουσούμ Γιαλός	23,8699	39,1481	EL0735C0002N	Θάλασσα Σποράδων
163	GRBW079111120	GRBW079111120101	Στάφυλος	23,7488	39,0856	EL0735C0002N	Θάλασσα Σποράδων
164	GRBW079110099	GRBW079110099101	Τζανεριά	23,4577	39,1396	EL0735C0001N	Ακτές Σκιάθου
165	GRBW079110097	GRBW079110097101	Τρούλλος	23,4195	39,1402	EL0735C0001N	Ακτές Σκιάθου
166	GRBW079111121	GRBW079111121101	Χόβολο	23,6448	39,1331	EL0735C0002N	Θάλασσα Σποράδων
167	GRBW079109007	GRBW079109007101	Χρυσή Μηλιά	23,8948	39,1625	EL0735C0002N	Θάλασσα Σποράδων

4.4.4 Περιοχές ευαίσθητες στην παρουσία θρεπτικών ουσιών

Ευπρόσβλητες Ζώνες

Στο ΥΔ Ανατολικής Στερεάς Ελλάδας (EL07) σύμφωνα με την **ΚΥΑ 19652/1906/1999** (ΦΕΚ 1575/Β'/05.08.1999) «Προσδιορισμός των νερών που υφίστανται νιτρορύπανση γεωργικής προέλευσης-Κατάλογος ευπρόβλητων ζωνών, σύμφωνα με τις παραγράφους 1 και 2 αντίστοιχα του άρθρου 4 της υπ' αριθμ. 16190/1335/1997 κοινής Υπουργικής Απόφασης "Μέτρα και όροι για την προστασία των νερών από τη νιτρορρύπνασ γεωργικής προέλευσης" (Β'519). Τροποποίηση των άρθρων 3,4,5 και 8 της απόφασης αυτής», τα υπόγεια νερά του Κωπαϊδικού Πεδίου προσδιορίστηκαν ως νερά που υφίστανται ή ενδέχεται να υποστούν νιτρορρύπανση γεωργικής προέλευσης καθώς και η **Περιοχή του Κωπαϊδικού Πεδίου** ως χερσαία ευπρόσβλητη περιοχή της οποία τα νερά απορρέουν στα υπόγεια νερά του Πεδίου.

Σύμφωνα με την **ΚΥΑ 106253/2010** (ΦΕΚ 1843/Β/24.11.2010) «Συμπλήρωση της οικ. 19652/19.06.1999 κοινής υπουργικής απόφασης με θέμα "Προσδιορισμός των νερών που υφίστανται νιτρορύπνασ γεωργικής προέλευσης-Κατάλογος ευπρόσβλητων ζωνών, σύμφωνα με τις παραγράφους 1 και 2 αντίστοιχα του άρθρου 4 της υπ' αριθμ. 16190/1335/1997 κοινής υπουργικής απόφασης" (Β'519), όπως αυτή τροποποιήθηκε και ισχύει», **στους υδάτινους αποδέκτες που υφίστανται ή ενδέχεται να υποστούν νιτρορρύπανση γεωργικής προέλευσης από τις χερσαίες περιοχές (ευπρόσβλητες ζώνες) προσδιορίστηκε επιπλέον η Λεκάνη Απορροής του ποταμού Ασωπού Βοιωτίας με τα επιφανειακά και υπόγεια νερά της**.

Τέλος, σύμφωνα με την **ΚΥΑ 147070/2014** (ΦΕΚ 3224/Β΄/02.12.2014) «Τροποποίηση του άρθρου 2 της 19652/1906/1999 κοινής υπουργικής απόφασης "Προσδιορισμός των νερών που υφίστανται νιτρορύπανση γεωργικής προέλευσης - Κατάλογος ευπρόσβλητων ζωνών, σύμφωνα με τις παραγράφους 1 και 2 αντίστοιχα του άρθρου 4 της υπ' αριθμ. 16190/1335/1997 κοινής υπουργικής απόφασης" (Β'519), όπως αυτή τροποποιήθηκε και ισχύει», **οι υδάτινοι αποδέκτες που υφίστανται ή ενδέχεται να υποστούν νιτρορρύπανση γεωργικής προέλευσης από τις χερσαίες περιοχές (ευπρόσβλητες ζώνες) περιλαμβάνουν την Περιοχή Σπερχειού Φθιώτιδας**, **την Περιοχή Αρτάκης Ευβοίας και την Περιοχή Αταλάντης Φθιώτιδας**.

Για τις ως άνω περιοχές, μόνο στην περίπτωση του Κωπαϊδικού Πεδίου έχει θεσμοθετηθεί Πρόγραμμα Δράσης σύμφωνα με την ΚΥΑ οικ. 20416/2519 (ΦΕΚ 1196/Β'/14.09.2001), στο οποίο αναφέρονται οι γενικές κατευθύνσεις του προγράμματος δράσης, η παρακολούθησή του και οι υποχρεώσεις των παραγωγών λαμβάνοντας μέτρα περιορισμού της νιτρορρύπανσης.

Για τις υπόλοιπες περιοχές δεν έχει θεσμοθετηθεί Πρόγραμμα Δράσης.

Οι ευπρόσβλητες ζώνες και τα υδατικά συστήματα που υφίστανται ή ενδέχεται να υποστούν νιτρορρύπανση γεωργικής προέλευσης στο ΥΔ Ανατολικής Στερεάς Ελλάδας (EL07) παρουσιάζονται στον ακόλουθο πίνακα και γραφικά στους παρακάτω χάρτες.

Πίνακας 4-20: Ευπρόσβλητες Ζώνες και Υδατικά Συστήματα που υφίστανται ή ενδέχεται να υποστούν νιτρορρύπανση στο ΥΔ Ανατολικής Στερεάς Ελλάδας (EL07)

Ονομασία Ευπρόσβλητης Ζώνης	Υδατικά Συστήματα που υφίστανται ή ενδέχεται να υποστούν νιτρορρύπανση			
	Κωδικός ΥΣ	Όνομα ΥΣ	Κατηγορία ΥΣ	ΛΑΠ
Περιοχή Σπερχειού Φθιώτιδας	EL0718R000202052N	ΑΣΩΠΟΣ Π. 2	Επιφανειακό	EL0718
	EL0718R000902081N	ΚΡΑΝΙΟΡΡΕΜΑ 2	Επιφανειακό	EL0718
	EL0718R000202051N	ΑΣΩΠΟΣ Π. 1	Επιφανειακό	EL0718
	EL0718R000206060N	ΓΟΡΓΟΠΟΤΑΜΟΣ 2	Επιφανειακό	EL0718
	EL0718R000700078N	ΛΑΤΖΟΡΡΕΜΑ	Επιφανειακό	EL0718
	EL0722R000100045N	ΤΡΑΝΗ ΣΟΥΔΑ	Επιφανειακό	EL0718
	EL0718R000200050N	ΣΠΕΡΧΕΙΟΣ Π. (ΑΛΑΜΑΝΑ) 2	Επιφανειακό	EL0718
	EL0718R000206059N	ΓΟΡΓΟΠΟΤΑΜΟΣ 1	Επιφανειακό	EL0718
	EL0718R000208063N	ΚΡΙΘΑΡΟΡΡΕΜΑ 2	Επιφανειακό	EL0718
	EL0718R000200049N	ΣΠΕΡΧΕΙΟΣ Π. (ΑΛΑΜΑΝΑ) 1	Επιφανειακό	EL0718
	EL0718R000900080N	ΚΡΑΝΙΟΡΡΕΜΑ 1	Επιφανειακό	EL0718
	EL0718R000904083N	ΒΙΣΤΡΙΤΣΑ Ρ. 2	Επιφανειακό	EL0718
	EL0718R000200058N	ΣΠΕΡΧΕΙΟΣ Π. (ΑΛΑΜΑΝΑ) 5	Επιφανειακό	EL0718
	EL0718R000204057A	ΣΠΕΡΧΕΙΟΣ Π. (ΑΛΑΜΑΝΑ) 4	Επιφανειακό	EL0718
	EL0718T0001N	ΔΕΛΤΑ ΣΠΕΡΧΕΙΟΥ	Μεταβατικό	EL0718
	EL0718R000904082N	ΒΙΣΤΡΙΤΣΑ Ρ. 1	Επιφανειακό	EL0718
	EL0718R000204054A	ΤΑΦΡΟΣ ΛΑΜΙΑΣ 1	Επιφανειακό	EL0718
	EL0718R000208062N	ΚΡΙΘΑΡΟΡΡΕΜΑ 1	Επιφανειακό	EL0718
	EL0718R000200070N	ΣΠΕΡΧΕΙΟΣ Π. (ΑΛΑΜΑΝΑ) 9 - ΡΟΥ	Επιφανειακό	EL0718
	EL0718R000900079N	ΙΝΑΧΟΣ Π.	Επιφανειακό	EL0718
	EL0718R000204053A	ΣΠΕΡΧΕΙΟΣ Π. (ΑΛΑΜΑΝΑ) 3	Επιφανειακό	EL0718
	EL0718R000204056A	ΤΑΦΡΟΣ ΛΑΜΙΑΣ 2	Επιφανειακό	EL0718
	EL0718R000200064N	ΣΠΕΡΧΕΙΟΣ Π. (ΑΛΑΜΑΝΑ) 7	Επιφανειακό	EL0718
	EL0718R000300072N	ΣΑΠΟΥΝΟΡΡΕΜΑ 1	Επιφανειακό	EL0718
	EL0718R000204055N	ΞΕΡΙΑΣ Ρ.	Επιφανειακό	EL0718
	EL0718R000200061N	ΣΠΕΡΧΕΙΟΣ Π. (ΑΛΑΜΑΝΑ) 6	Επιφανειακό	EL0718
	EL0718R000210065N	ΜΑΡΑΘΟΡΡΕΜΑ	Επιφανειακό	EL0718
	EL0718R000216068N	ΣΠΕΡΧΕΙΟΣ Π. (ΑΛΑΜΑΝΑ) 8 - ΒΙΤ	Επιφανειακό	EL0718
	EL0718R000214067N	ΦΥΣΙΝΑΣ Ρ.	Επιφανειακό	EL0718
	EL0718R000100071N	ΔΡΙΣΤΕΛΟΡΡΕΜΑ	Επιφανειακό	EL0718
	EL0718R000212066N	ΑΡΧΑΝΙΟΡΡΕΜΑ	Επιφανειακό	EL0718
	EL0718R000218069N	ΣΠΕΡΧΕΙΟΣ Π. (ΑΛΑΜΑΝΑ) 10	Επιφανειακό	EL0718
Περιοχή Αρτάκης Ευβοίας	EL0719R000400008N	ΛΗΔΑΣ Π. ΞΕΡΙΑΣ	Επιφανειακό	EL0719
	EL0719R000100009N	ΜΕΣΑΠΙΟΣ Ρ. 1	Επιφανειακό	EL0719
	EL0719R000100010N	ΜΕΣΑΠΙΟΣ Ρ. 2 - ΜΑΚΡΥΜΑΛΗΣ Ρ.	Επιφανειακό	EL0719
	EL0719R000100011N	ΜΕΣΑΠΙΟΣ Ρ. 3	Επιφανειακό	EL0719
	EL0719R000200004N	ΚΗΡΕΥΣ Ρ. 4	Επιφανειακό	EL0719
	EL0719R000202003N	ΚΗΡΕΥΣ Ρ. 3 - ΓΕΡΟΡΡΕΜΑ Ρ.	Επιφανειακό	EL0719
Περιοχή Αταλάντης Φθιώτιδας	EL0722R000700048N	ΑΛΑΡΓΙΝΟ Ρ.	Επιφανειακό	EL0722
Λεκάνη Ασωπού Βοιωτίας	EL0725R000100027N	ΛΙΒΑΔΟΣΤΡΑΣ Ρ. (ΣΤΡΑΒΟΠΟΤΑΜ	Επιφανειακό	EL0725
	EL0725R000200026N	ΑΣΩΠΟΣ Π.(ΒΟΥΡΙΕΝΗΣ) 2	Επιφανειακό	EL0725
	EL0725R000200025N	ΑΣΩΠΟΣ Π.(ΒΟΥΡΙΕΝΗΣ) 1	Επιφανειακό	EL0725
	EL0725R000300028N	ΚΛΕΙΣΟΥΡΑΣ Ρ.	Επιφανειακό	EL0725
Κωπαϊδικό Πεδίο	EL0718R000200061N	ΣΠΕΡΧΕΙΟΣ Π. (ΑΛΑΜΑΝΑ) 6	Επιφανειακό	EL0718
	EL0718R000210065N	ΜΑΡΑΘΟΡΡΕΜΑ	Επιφανειακό	EL0718
	EL0718R000216068N	ΣΠΕΡΧΕΙΟΣ Π. (ΑΛΑΜΑΝΑ) 8 - ΒΙΤ	Επιφανειακό	EL0718
	EL0718R000214067N	ΦΥΣΙΝΑΣ Ρ.	Επιφανειακό	EL0718
	EL0718R000100071N	ΔΡΙΣΤΕΛΟΡΡΕΜΑ	Επιφανειακό	EL0718
	EL0718R000212066N	ΑΡΧΑΝΙΟΡΡΕΜΑ	Επιφανειακό	EL0718

Ονομασία Ευπρόσβλητης Ζώνης	Υδατικά Συστήματα που υφίστανται ή ενδέχεται να υποστούν νιτρορρύπανση			
	Κωδικός ΥΣ	Όνομα ΥΣ	Κατηγορία ΥΣ	ΛΑΠ
	EL0718R000218069N	ΣΠΕΡΧΕΙΟΣ Π. (ΑΛΑΜΑΝΑ) 10	Επιφανειακό	EL0718
	EL0718R000202052N	ΑΣΩΠΟΣ Π. 2	Επιφανειακό	EL0718
	EL0722R000300046N	ΠΛΑΤΑΝΙΑΣ Ρ.	Επιφανειακό	EL0722
	EL0722R000500047N	ΞΕΡΙΑΣ Ρ.	Επιφανειακό	EL0722
	EL0722R000700048N	ΑΛΑΡΓΙΝΟ Ρ.	Επιφανειακό	EL0722
	EL0723L000000001N	ΠΑΡΑΛΙΜΝΗ	Επιφανειακό	EL0723
	EL0723L000000003N	ΥΛΙΚΗ	Επιφανειακό	EL0723
	EL0723R000000031H	ΚΗΦΙΣΟΣ Π. (ΒΟΙΩΤΙΚΟΣ) 5	Επιφανειακό	EL0723
	EL0723R000000037N	ΚΗΦΙΣΟΣ Π. (ΒΟΙΩΤΙΚΟΣ) 4	Επιφανειακό	EL0723
	EL0723R000000040N	ΚΗΦΙΣΟΣ Π. (ΒΟΙΩΤΙΚΟΣ) 3	Επιφανειακό	EL0723
	EL0723R000000042N	ΚΗΦΙΣΟΣ Π. (ΒΟΙΩΤΙΚΟΣ) 1 - ΚΑΝ	Επιφανειακό	EL0723
	EL0723R000002032A	ΜΕΛΑΣ Π. 3 (ΜΑΥΡΟΠΟΤΑΜΟΣ)	Επιφανειακό	EL0723
	EL0723R000002033H	ΜΕΛΑΣ Π. 2 (ΜΑΥΡΟΠΟΤΑΜΟΣ)	Επιφανειακό	EL0723
	EL0723R000002034N	ΜΕΛΑΣ Π. 1 (ΜΑΥΡΟΠΟΤΑΜΟΣ)	Επιφανειακό	EL0723
	EL0723R000004035N	ΠΟΝΤΖΑ Ρ.	Επιφανειακό	EL0723
	EL0723R000006036N	ΕΡΚΥΝΑ	Επιφανειακό	EL0723
	EL0723R000008038N	ΒΑΘΥΡΡΕΜΑ	Επιφανειακό	EL0723
	EL0723R000010039N	ΜΠΟΓΔΑΝΟΡΡΕΜΑ	Επιφανειακό	EL0723
	EL0723R000012041N	ΚΗΦΙΣΟΣ Π. (ΒΟΙΩΤΙΚΟΣ) 2 - ΑΠΟ	Επιφανειακό	EL0723
	EL0723R000014043N	ΚΑΛΑΜΙΤΗΣ Ρ.	Επιφανειακό	EL0723
	EL0723R000100044N	ΡΙΤΣΩΝΑΣ Ρ.	Επιφανειακό	EL0723
	EL0724R000100029N	ΣΚΙΤΣΑ Ρ.	Επιφανειακό	EL0724
	EL0724R000300030N	ΚΑΤΑΦΥΓΙ Ρ.	Επιφανειακό	EL0724
	EL0725R000200025N	ΑΣΩΠΟΣ Π.(ΒΟΥΡΙΕΝΗΣ) 1	Επιφανειακό	EL0725
	EL0725R000200026N	ΑΣΩΠΟΣ Π.(ΒΟΥΡΙΕΝΗΣ) 2	Επιφανειακό	EL0725
	EL0725R000300028N	ΚΛΕΙΣΟΥΡΑΣ Ρ.	Επιφανειακό	EL0725

Χάρτης 9: Θεσμοθετημένες Ευπρόσβλητες Ζώνες στο ΥΔ Ανατολικής Στερεάς Ελλάδας (EL07)

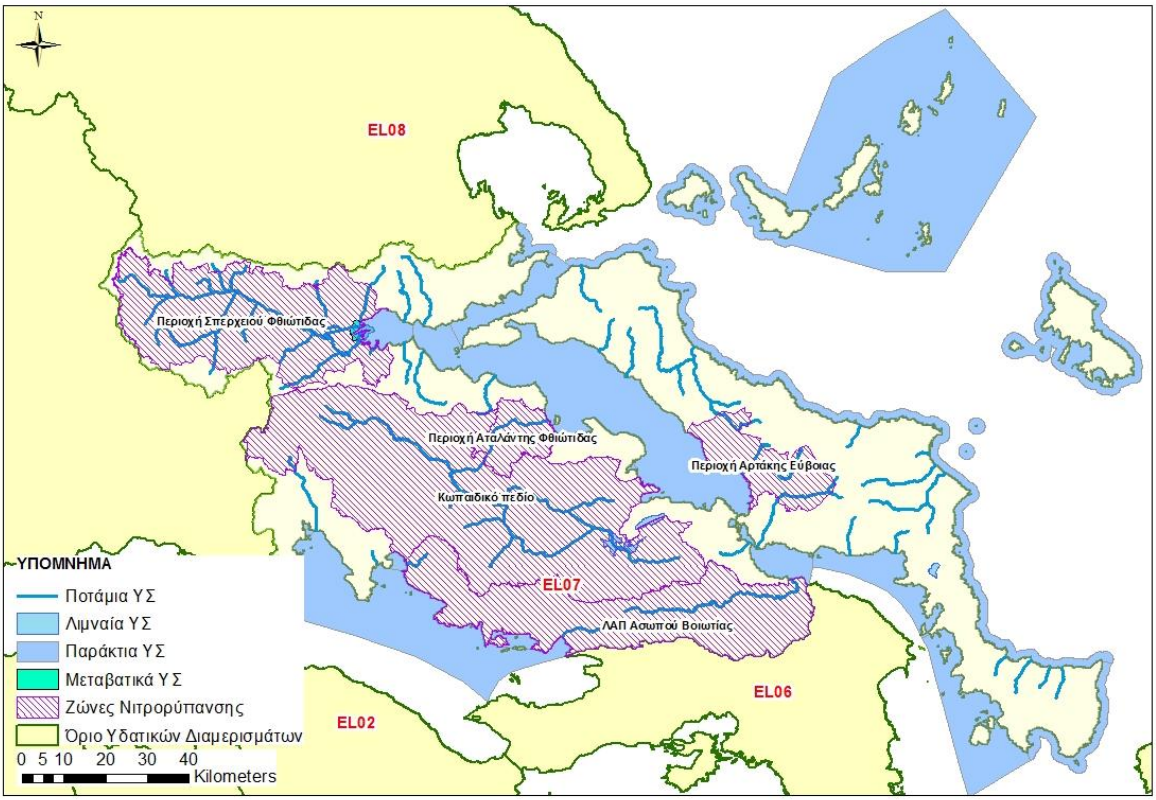

Ευαίσθητες Περιοχές

Στο ΥΔ Ανατολικής Στερεάς Ελλάδας (EL07), βάσει της **Υ.Α. 19661/1982/1999** (ΦΕΚ 1811/Β'/29.09.1999), έχουν οριστεί οι ακόλουθες ευαίσθητες περιοχές (βλ. ακόλουθο πίνακα και χάρτη):

- Βοιωτικός Κηφισός
- Ποταμός Έρκυνας
- Ποταμός Μελάς
- Καλαμίτης

Πίνακας 4-21: Ευαίσθητες Περιοχές στο ΥΔ Ανατολικής Στερεάς Ελλάδας (EL07)

Α/Α	Όνομα Ευαίσθητης Περιοχής	Κωδικός ΥΣ	Όνομα ΥΣ
1	Βοιωτικός Κηφισός	EL0723R000000042N	ΚΗΦΙΣΟΣ Π. (ΒΟΙΩΤΙΚΟΣ) 1 - ΚΑΝΙΑΝΙΤΗΣ Ρ
2	Βοιωτικός Κηφισός	EL0723R000012041N	ΚΗΦΙΣΟΣ Π. (ΒΟΙΩΤΙΚΟΣ) 2 - ΑΠΟΣΤΟΛΙΑΣ Ρ.
3	Βοιωτικός Κηφισός	EL0723R000000040N	ΚΗΦΙΣΟΣ Π. (ΒΟΙΩΤΙΚΟΣ) 3
4	Βοιωτικός Κηφισός	EL0723R000000037N	ΚΗΦΙΣΟΣ Π. (ΒΟΙΩΤΙΚΟΣ) 4
5	Βοιωτικός Κηφισός	EL0723R000000031H	ΚΗΦΙΣΟΣ Π. (ΒΟΙΩΤΙΚΟΣ) 5
6	Βοιωτικός Κηφισός	EL0723R000008038N	ΒΑΘΥΡΡΕΜΑ
7	Βοιωτικός Κηφισός	EL0723R000010039N	ΜΠΟΓΔΑΝΟΡΡΕΜΑ
8	Ποταμός Έρκυνας	EL0723R000006036N	ΕΡΚΥΝΑ
9	Ποταμός Μέλας	EL0723R000002034N	ΜΕΛΑΣ Π. 1 (ΜΑΥΡΟΠΟΤΑΜΟΣ)
10	Ποταμός Μέλας	EL0723R000002033H	ΜΕΛΑΣ Π. 2 (ΜΑΥΡΟΠΟΤΑΜΟΣ)

Α/Α	Όνομα Ευαίσθητης Περιοχής	Κωδικός ΥΣ	Όνομα ΥΣ
11	Καλαμίτης	EL0723R000014043N	ΚΑΛΑΜΙΤΗΣ Ρ.

Χάρτης 10: Ευαίσθητες περιοχές στο ΥΔ Ανατολικής Στερεάς (EL07)

4.4.5 Περιοχές που προορίζονται για την προστασία οικοτόπων ή ειδών

Η επιλογή και ο προσδιορισμός των προστατευόμενων φυσικών περιοχών προσαρμόζεται στις εθνικές συνθήκες κάθε κράτους-μέλους. Λόγω της ποικιλομορφίας των συνθηκών εντός της Ευρωπαϊκής Ένωσης, τα κράτη μέλη μπορούν να εφαρμόζουν τις οδηγίες των Καθοδηγητικών Κειμένων με ευέλικτο τρόπο αφού τα χαρακτηριστικά καθώς επίσης και τα προβλήματα που αντιμετωπίζει κάθε ΛΑΠ ποικίλουν από περιοχή σε περιοχή.

Ως εκ τούτου στο μητρώο επιλέχτηκε να ενταχθούν φυσικές περιοχές οι οποίες τελούν υπό καθεστώς προστασίας (σε ευρωπαϊκό ή/ και εθνικό επίπεδο) και οι οποίες σχετίζονται άμεσα ή έμμεσα με την ύπαρξη ύδατος καθώς επίσης και σημαντικοί – ως προς την βιολογική τους ποικιλότητα- υγρότοποι. Συγκεκριμένα, οι περιοχές που εντάχθηκαν αφορούν σε περιοχές:

- του δικτύου NATURA 2000
- που περιλαμβάνονται στον κατάλογο Μικρών Νησιωτικών Υγροτόπων (ΦΕΚ 229/ΑΑΠ/19-06-2012)

1. Δίκτυο Natura 2000

Το Δίκτυο NATURA 2000 αποτελεί ένα Ευρωπαϊκό Οικολογικό Δίκτυο περιοχών, οι οποίες φιλοξενούν φυσικούς τύπους οικοτόπων και οικοτόπους ειδών που είναι σημαντικοί σε ευρωπαϊκό επίπεδο και αποτελείται από δύο κατηγορίες περιοχών:

- τις «Ζώνες Ειδικής Προστασίας (ΖΕΠ)» (Special Protection Areas - SPA) για την Ορνιθοπανίδα, όπως ορίζονται στην Οδηγία 2009/147/ΕΚ «για τη διατήρηση των άγριων πτηνών». Η Οδηγία ενσωματώθηκε στο εθνικό δίκαιο με την Κοινή Υπουργική Απόφαση Η.Π. 37338/1807/Ε.103 (ΦΕΚ 1495/Β/06-09-2010), η οποία τροποποιήθηκε με την Κοινή Υπουργική Απόφαση Η.Π. 8353/276/Ε103/17-02-2012 (ΦΕΚ 415/Β/23-02-2012).
- τις «Ειδικές Ζώνες Διατήρησης (ΕΖΔ)» (Special Areas for Conservation – SAC) όπως ορίζονται στην Οδηγία 92/43/ΕΟΚ. Η Οδηγία ενσωματώθηκε στο εθνικό δίκαιο με την Κοινή Υπουργική Απόφαση 33318/3028/1998, η οποία τροποποιήθηκε με την Κοινή Υπουργική Απόφαση υπ' αρ. Η.Π. 14849/853/Ε103, (ΦΕΚ 645/Β/11-4-2008).

Στην περιοχή του Υδατικού Διαμερίσματος Ανατολικής Στερεάς Ελλάδας (EL07) υπάρχουν συνολικά τριάντα (30) προστατευόμενες φυσικές περιοχές του Δικτύου NATURA 2000 οι οποίες σχετίζονται με επιφανειακά και υπόγεια ΥΣ. Ωστόσο όπως προαναφέρθηκε, στο μητρώο περιλαμβάνονται προστατευόμενες φυσικές περιοχές οι οποίες σχετίζονται άμεσα ή έμμεσα με την ύπαρξη ύδατος. Από τις τριάντα (30) προστατευόμενες περιοχές του δικτύου NATURA 2000, οι 22 σχετίζονται με την ύπαρξη ύδατος. Από αυτές, οι 11 αφορούν Περιοχές Προστασίας Ειδών Ορνιθοπανίδας (Ζώνες Ειδικής Προστασίας-ΖΕΠ), οι 10 αφορούν Περιοχές Προστασίας Οικοτόπων και Ειδών Πανίδας (Ειδικές Ζώνες Διατήρησης-ΕΖΔ) και η μία περιοχή αφορά συνδυασμό Περιοχής Προστασίας Ειδών Ορνιθοαπνίδας και Περιοχής Προστασίας Οικοτόπων και Ειδών Πανίδας (ΖΕΠ-ΕΖΔ).

Για την επιλογή αυτών ελήφθησαν υπόψη τα κείμενα *Προστατευόμενες περιοχές σύμφωνα με την Οδηγία Πλαίσιο για τα Νερά (Protected Areas Under the Water Framework Directive)* και *Συσχέτιση μεταξύ της Οδηγίας Πλαίσιο για τα Νερά (2000/60/ΕΚ) και των Οδηγιών για τη Φύση (Οδηγία περί της διατηρήσεως των άγριων πτηνών 2009/147/ΕΚ και την Οδηγία των Οικοτόπων 92/43/ΕΟΚ)(Links between the Water Framework Directive (WFD 2000/60/EC) and Nature Directives (Birds Directive 2009/147/EC and Habitats Directive 92/43/EEC))* καθώς και η εθνική νομοθεσία με το Π.Δ. περί *Έγκρισης καταλόγου μικρών μησιωτικών υγροτόπων και καθορισμός όρων και περιορισμών για την προστασία και ανάδειξη των μικρών παράκτιων υγροτόπων που περιλαμβάνονται σε αυτόν* (ΦΕΚ 229/ΑΑΠ/19.06.2012).

Χάρτης 11: Περιοχές προστασίας οικοτόπων ή ειδών που περιλαμβάνονται στο ΜΠΠ στο ΥΔ Ανατολικής Στερεάς Ελλάδας (EL07)

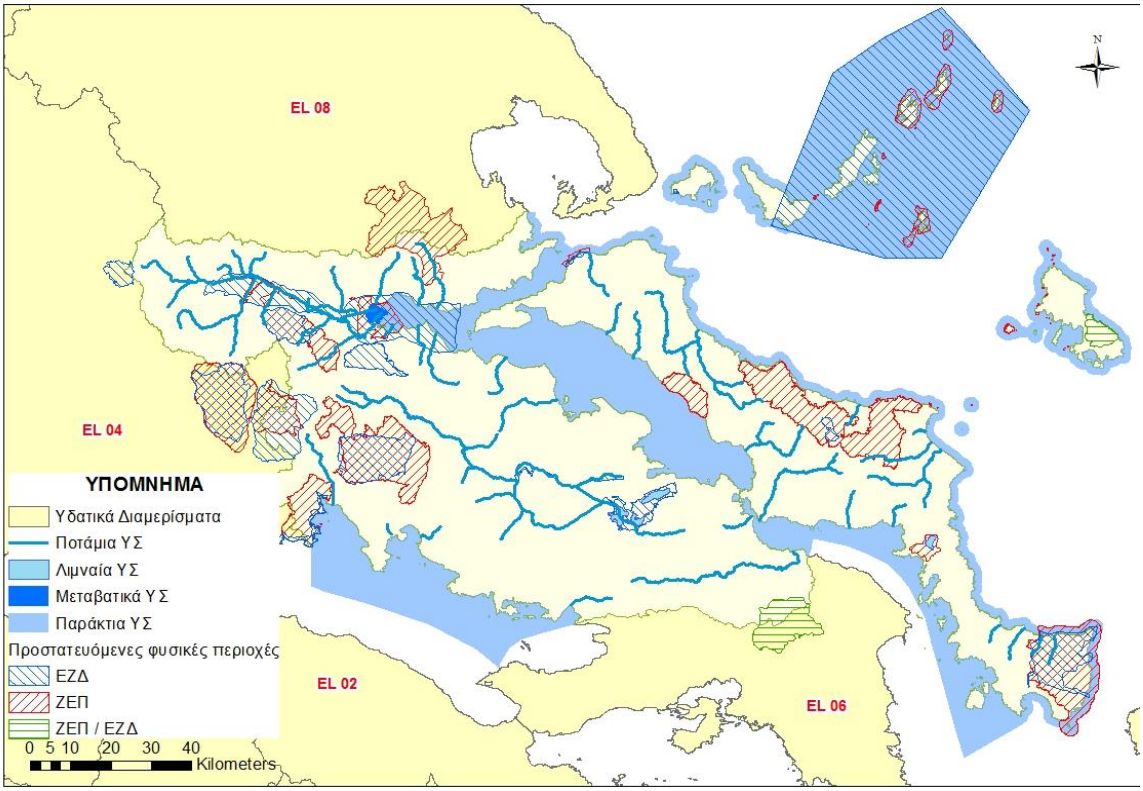

2. Μικροί Νησιωτικοί Υγρότοποι

Σύμφωνα με το ΠΔ αυτό (ΦΕΚ 229/ΑΑΠ/19-06-2012) τίθενται Όροι και περιορισμοί για την προστασία και ανάδειξη των μικρών νησιωτικών υγροτόπων. Στον κατάλογο αυτόν περιλαμβάνονται 33 υγρότοποι εκ των οποίων 27 στην Εύβοια, 4 στην Σκύρο, και 2 στην Φωκίδα, όπως παρουσιάζονται στον επόμενο Πίνακα.

Πίνακας 4-22: Πίνακας Μικρών Νησιωτικών Υγροτόπων στο ΥΔ Ανατολικής Στερεάς Ελλάδας (EL07)

Α/Α	Ονομασία Υγροτόπου	Κωδικός Υγροτόπου	Περιοχή	Νομός	Έκταση (στρ.)
1	Έλος Καλάμι	Y242EUB009	Νήσος Εύβοια	Εύβοιας	13
2	Εκβολή Παραλίας Αγ. Δημητρίου (Πόρουρα)	Y242EUB012	Νήσος Εύβοια	Εύβοιας	19
3	Εκβολή Δημοσάρη	Y242EUB013	Νήσος Εύβοια	Εύβοιας	31
4	Έλος και εκβολή Ποτάμι	Y242EUB014	Νήσος Εύβοια	Εύβοιας	65
5	Εκβολή Λίλα	Y242EUB022	Νήσος Εύβοια	Εύβοιας	63
6	Εκβολή Κάμπου Αλιβερίου	Y242EUB024	Νήσος Εύβοια	Εύβοιας	8
7	Έλος Αγίου Δημητρίου	Y242EUB036	Νήσος Εύβοια	Εύβοιας	30
8	Εκβολή ρέματος Μπούσουλα	Y242EUB040	Νήσος Εύβοια	Εύβοιας	9
9	Εκβολή ποταμού Λουλημάδη (Μεγάλο Ποτάμι)	Y242EUB041	Νήσος Εύβοια	Εύβοιας	18
10	Εκβολή ποταμού Γλαύκου	Y242EUB042	Νήσος Εύβοια	Εύβοιας	14
11	Εκβολή ρύακα Μεγάλο Ρέμα	Y242EUB043	Νήσος Εύβοια	Εύβοιας	31
12	Εκβολή ποταμού Καρκαλά	Y242EUB045	Νήσος Εύβοια	Εύβοιας	39
13	Έλος παραλίας Φηγιά	Y242EUB047	Νήσος Εύβοια	Εύβοιας	43
14	Εκβολή ρύακα Κουκουλιόρεμα	Y242EUB051	Νήσος Εύβοια	Εύβοιας	28
15	Εκβολή ρύακα Σηπιά	Y242EUB053	Νήσος Εύβοια	Εύβοιας	21
16	Εκβολή ρύακα Κόμιτου (Μύτη)	Y242EUB054	Νήσος Εύβοια	Εύβοιας	6

Α/Α	Ονομασία Υγροτόπου	Κωδικός Υγροτόπου	Περιοχή	Νομός	Έκταση (στρ.)
17	Εκβολή ρύακα Άντιας (Μερούθι)	Y242EUB055	Νήσος Εύβοια	Εύβοιας	3
18	Εκβολή Όρμου Καμίνι	Y242EUB056	Νήσος Εύβοια	Εύβοιας	22
19	Εκβολή ποταμού Μανικιάτη	Y242EUB057	Νήσος Εύβοια	Εύβοιας	79
20	Εκβολή όρμου Λιβάδι	Y242EUB059	Νήσος Εύβοια	Εύβοιας	66
21	Εκβολή ρύακα Μουρτερής	Y242EUB061	Νήσος Εύβοια	Εύβοιας	75
22	Εκβολή ρέματος Αγίου	Y242EUB062	Νήσος Εύβοια	Εύβοιας	14
23	Εκβολή ρύακα Αγίου Στεφάνου	Y242EUB066	Νήσος Εύβοια	Εύβοιας	5
24	Εκβολή Σουβάλα	Y242EUB067	Νήσος Εύβοια	Εύβοιας	46
25	Εκβολή και Έλος Νέας Λάμψακου	Y242EUB068	Νήσος Εύβοια	Εύβοιας	23
26	Έλος Φλέβα	Y242EUB071	Νήσος Εύβοια	Εύβοιας	59
27	Έλος Αγίου Ταξιάρχη	Y242EUB076	Νήσος Εύβοια	Εύβοιας	57
28	Εκβολή ποταμού Κηφισσού	Y242SKR003	Νήσος Σκύρος	Εύβοιας	2
29	Εκβολή όρμου Καρεφλού	Y242SKR005	Νήσος Σκύρος	Εύβοιας	13
30	Λιμνοθάλασσα Αλμυρή	Y242SKR006	Νήσος Σκύρος	Εύβοιας	8
31	Φυσική Κοιλότητα Βουκολίνα	Y242SKR009	Νήσος Σκύρος	Εύβοιας	2
32	Λιμνοθάλασσα Αγίου Ιωάννη	Y245AIO001	Νήσος Άγιος Ιωάννης	Φωκίδας	2
33	Έλος Τριζονίων	Y245TRI001	Νήσος Τριζόνια	Φωκίδας	12

Στον χάρτη που ακολουθεί σημειώνονται ενδεικτικά οι θέσεις των υγροτόπων αυτών της Αν. Στερεάς Ελλάδας.

Χάρτης 12: Μικροί Νησιωτικοί Υγρότοποι που περιλαμβάνονται στο ΜΠΠ στο ΥΔ Ανατολικής Στερεάς Ελλάδας (EL07)

4.4.6 Περιοχές που προορίζονται για την προστασία υδρόβιων ειδών με οικονομική σημασία

Στο ΥΔ Ανατολικής Στερεάς Ελλάδας (EL07) σήμερα λειτουργούν συνολικά **πενήντα επτά (57) μονάδες υδατοκαλλιέργειας**. Το σύνολο των μονάδων αυτών αφορούν ιχθυοκαλλιέργειες παράκτιων υδάτων. Στην ΛΑΠ EL0718, οι 12 ιχθυοακαλλιέργειες που βρίσκονται στον Δίαυλο Ορέων, ανήκουν στην Περιοχή Ανάπτυξης Υδατοκαλλιεργειών (Π.Α.Υ) Α.15: Δίαυλος Ορέων, σύμφωνα με το Πίνακα 1 του Παραρτήματος του Ειδικού πλαισίου Χωροταξικού Σχεδιασμού για τις Υδατοκαλλιέργειες (ΦΕΚ 2505/Β/4-11-2011).

Στη ΛΑΠ EL0719, οι 3 μονάδες που βρίσκονται στις Ακτές κόλπου Πεταλίων-Στύρα καθώς και οι 14 μονάδες που βρίσκονται στο Νότιο Ευβοϊκό-Αλιβέρι, ανήκουν στην Περιοχή Ανάπτυξης Υδατοκαλλιεργειών (Π.Α.Υ) Α.11: Νότ. Ευβοϊκός (Κακιά Σκάλα-Κακοδίκη-Μπογαζάκι-Φιδονήσι-Πούντα-Πόρτο Μπούφαλο Ελάφι-Τουρκολίμανο-Μαρμάρι), σύμφωνα με το Πίνακα 1 του Παραρτήματος του Ειδικού πλαισίου Χωροταξικού Σχεδιασμού για τις Υδατοκαλλιέργειες (ΦΕΚ 2505/Β/4-11-2011).

Στη ΛΑΠ EL0722, οι 3 από τις μονάδες που βρίσκονται στο Βόρειο Ευβοϊκό κόλπο ανήκουν στην Περιοχή Ανάπτυξης Υδατοκαλλιεργειών (Π.Α.Υ) Α.13: Αταλάντη, σύμφωνα με το Πίνακα 1 του Παραρτήματος του Ειδικού πλαισίου Χωροταξικού Σχεδιασμού για τις Υδατοκαλλιέργειες (ΦΕΚ 2505/Β/4-11-2011) ενώ άλλες 9 μονάδες του Βορείου Ευβοϊκού κόλπο καθώς και η 1 μονάδα του Κόλπου Λάρυμνας, ανήκουν στην Περιοχή Ανάπτυξης Υδατοκαλλιεργειών (Π.Α.Υ) Α.12: Λάρυμνα-Σκορπονέρια, σύμφωνα με το Πίνακα 1 του Παραρτήματος του Ειδικού πλαισίου Χωροταξικού Σχεδιασμού για τις Υδατοκαλλιέργειες (ΦΕΚ 2505/Β/4-11-2011).

Στη ΛΑΠ EL0724, οι 4 από τις 6 μονάδες ιχθοκαλλιέργειας που βρίσκονται στον Κορινθιακό κόλπο-Βοιωτία, ανήκουν στην Περιοχή Ανάπτυξης Υδατοκαλλιεργειών (Π.Α.Υ) Β.4: Γαλαξίδι, ενώ οι υπόλοιπες 2 στην Π.Α.Υ. Β.5: Αντίκυρα, σύμφωνα με το Πίνακα 1 του Παραρτήματος του Ειδικού πλαισίου Χωροταξικού Σχεδιασμού για τις Υδατοκαλλιέργειες (ΦΕΚ 2505/Β/4-11-2011).

Στη ΛΑΠ EL0725 οι 3 μονάδες που εντοπίζονται στον Κορινθιακό Κόλπο Βοιωτίας και η 1 στον Όρμο Δομβραίνας, ανήκουν στην Περιοχή Ανάπτυξης Υδατοκαλλιεργειών (Π.Α.Υ) Β.6: Βούρλια, σύμφωνα με το Πίνακα 1 του Παραρτήματος του Ειδικού πλαισίου Χωροταξικού Σχεδιασμού για τις Υδατοκαλλιέργειες (ΦΕΚ 2505/Β/4-11-2011).

Στο πλαίσιο του 1ου Σχεδίου Διαχείρισης, σχετικά με τα **θαλάσσια ύδατα**, προτάθηκαν για ένταξη στο ΜΠΠ, ως προστατευόμενες περιοχές, τα παράκτια υδατικά συστήματα που σχετίζονται με τις ΠΑΥ του Πίνακα 1 του Παραρτήματος της ΚΥΑ 31722/4.11.2011 (βλ. Πίνακα 4.28). Περιλαμβάνονται λοιπόν επτά (7) από τα οκτώ (8) παράκτια υδατικά συστήματα του ΥΔ Ανατολικής Στερεάς Ελλάδας (EL07) όπου εντοπίστηκαν ιχθυοκαλλιέργειες.

Πίνακας 4-23: Προτεινόμενες προστατευόμενες περιοχές υδρόβιων ειδών με οικονομική σημασία

α/α	Κωδικός ΥΣ	Ονομασία ΥΣ	Κατηγορία ΥΣ
1	EL0718C0005N	ΔΙΑΥΛΟΣ ΟΡΕΩΝ	Παράκτιο
2	EL0719C0006N	ΒΟΡΕΙΟΣ ΕΥΒΟΪΚΟΣ ΚΟΛΠΟΣ	Παράκτιο
3	EL0719C0014N	ΑΚΤΕΣ ΚΟΛΠΟΥ ΠΕΤΑΛΙΩΝ-ΣΤΥΡΑ	Παράκτιο
4	EL0719C0013N	ΝΟΤΙΟΣ ΕΥΒΟΪΚΟΣ-ΑΛΙΒΕΡΙ	Παράκτιο
5	EL0722C0011N	ΚΟΛΠΟΣ ΛΑΡΥΜΝΑΣ	Παράκτιο
6	EL0725C0019N	ΚΟΡΙΝΘΙΑΚΟΣ ΚΟΛΠΟΣ-ΒΟΙΩΤΙΑ	Παράκτιο
7	EL0725C0018N	ΟΡΜΟΣ ΔΟΜΒΡΑΙΝΑΣ	Παράκτιο

5. ΠΙΕΣΕΙΣ ΚΑΙ ΕΠΙΠΤΩΣΕΙΣ

Αντικείμενο του παρόντος κεφαλαίου είναι ο προσδιορισμός των ανθρωπογενών πιέσεων και των επιπτώσεών τους σε κάθε επιφανειακό και υπόγειο υδατικό σύστημα σύμφωνα με το Παράρτημα ΙΙ της Οδηγίας 2000/60/ΕΚ, του ΠΔ 51/2007 και το σχετικό Κείμενο Κατευθυντήριων Γραμμών (Guidance Document No 3: Analysis of Pressure and Impacts).

Ως ανθρωπογενείς πιέσεις στα υδατικά συστήματα, ορίζεται το σύνολο των ανθρώπινων δραστηριοτήτων που επηρεάζουν ή μπορούν να επηρεάσουν τα υδατικά συστήματα της περιοχής, στην οποία αναπτύσσονται. Οι πιέσεις αυτές χαρακτηρίζονται ως σημαντικές εφόσον αποτελούν αιτία για τα ΥΣ να κινδυνεύουν να μην επιτύχουν τους περιβαλλοντικούς στόχους, σύμφωνα με το GD 03.

Όλες οι πηγές ρύπανσης διαχωρίζονται στις εξής κατηγορίες:

- Σημειακές πηγές ρύπανσης
- Διάχυτες πηγές ρύπανσης
- Έργα ρύθμισης της ροής νερού και υδρομορφολογικές αλλοιώσεις
- Απολήψεις ύδατος
- Τεχνητός εμπλουτισμός των υπογείων υδάτων
- Μεταβολή στάθμης υπόγειου νερού ή του όγκου
- Άλλα είδη ανθρωπογενών πιέσεων
- Επιβάρυνση των υδάτων από άλλες πηγές

Τα βασικά στάδια της ανάλυσης των ανθρωπογενών πιέσεων είναι τα εξής:

- Ο προσδιορισμός των κύριων δραστηριοτήτων και των πιέσεων
- Ο προσδιορισμός των δυνητικά σημαντικών πιέσεων
- Ο προσδιορισμός και η αξιολόγηση των επιπτώσεων και
- Η αποτίμηση της πιθανότητας μη επίτευξης των περιβαλλοντικών στόχων έως το 2021

Στη συνέχεια παρουσιάζονται στοιχεία-αποτελέσματα της ανάλυσης ανθρωπογενών πιέσεων για τις ανάγκες της 1ης Αναθεώρησης των ΣΔΛΑΠ, τα οποία δίδονται αναλυτικά στο Παράρτημα Π05 - Ανθρωπογενείς Πιέσεις, κατ' εφαρμογή του μεθοδολογικού κειμένου «Ανθρωπογενείς Πιέσες».

5.1 ΣΗΜΕΙΑΚΕΣ ΠΗΓΕΣ ΡΥΠΑΝΣΗΣ

Στην παρούσα ενότητα περιλαμβάνονται όλες οι σημειακές πηγές ρύπανσης που παράγουν συμβατικούς ρύπους (BOD, N, P) και έχουν εξεταστεί στο Παράρτημα Π05 - Ανθρωπογενείς Πιέσεις . Ο κατάλογος με τις κατηγορίες των εν λόγω πιέσεων περιλαμβάνει:

- Εγκαταστάσεις Επεξεργασίας Λυμάτων (ΕΕΛ)
- Εκβολή δικτύων αποχέτευσης σε φυσικό αποδέκτη
- Μεγάλες ξενοδοχειακές μονάδες
- Βιομηχανικές μονάδες
- Κτηνοτροφικές μονάδες
- Υδατοκαλλιέργειες – Ιχθυοκαλλιέργειες
- Διαρροές από ΧΑΔΑ και ΧΥΤΑ

Από τις ανωτέρω επιμέρους πηγές ρύπανσης προκύπτουν οι τελικές ετήσιες ποσότητες ρυπαντικών φορτίων BOD, N και P που παράγονται στην περιοχή μελέτης.

Χάρτης 13: Συνολικά ετήσια φορτία BOD, N και P που παράγονται στις Λεκάνες Απορροής του ΥΔ Ανατολικής Στερεάς Ελλάδας EL07 από σημειακές πηγές ρύπανσης

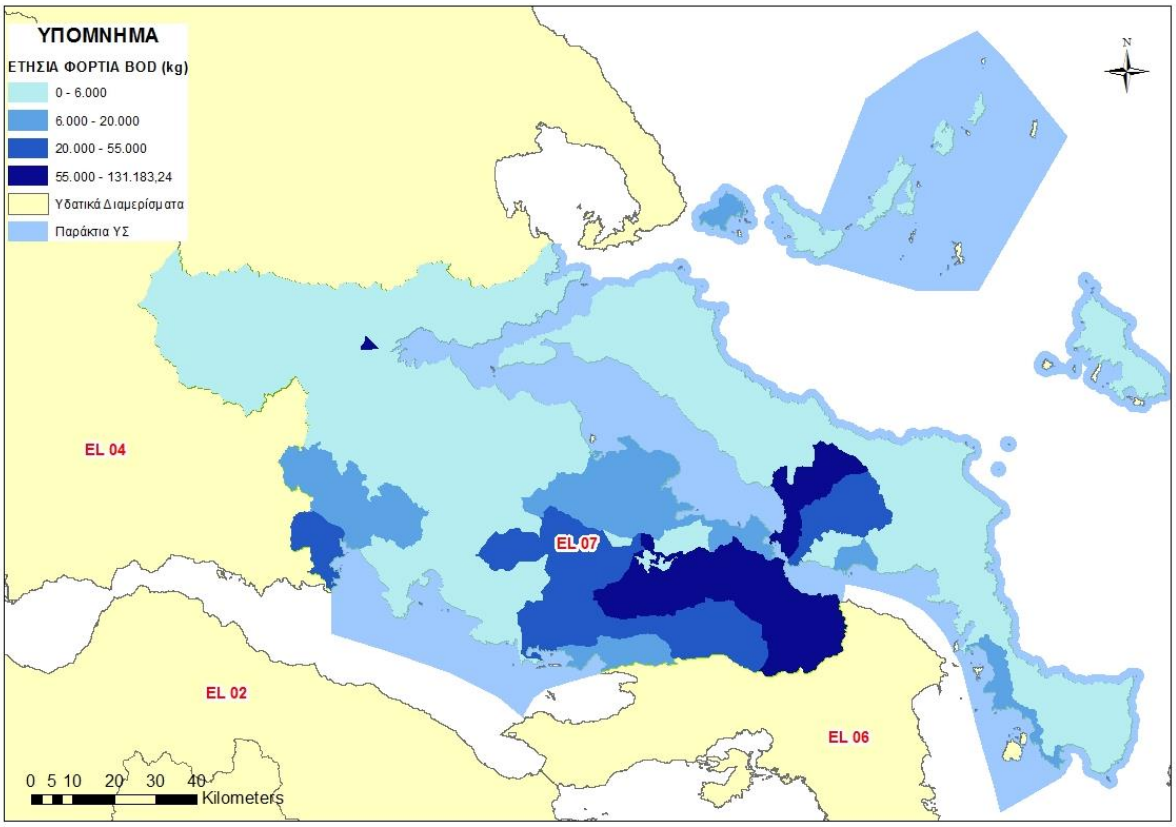

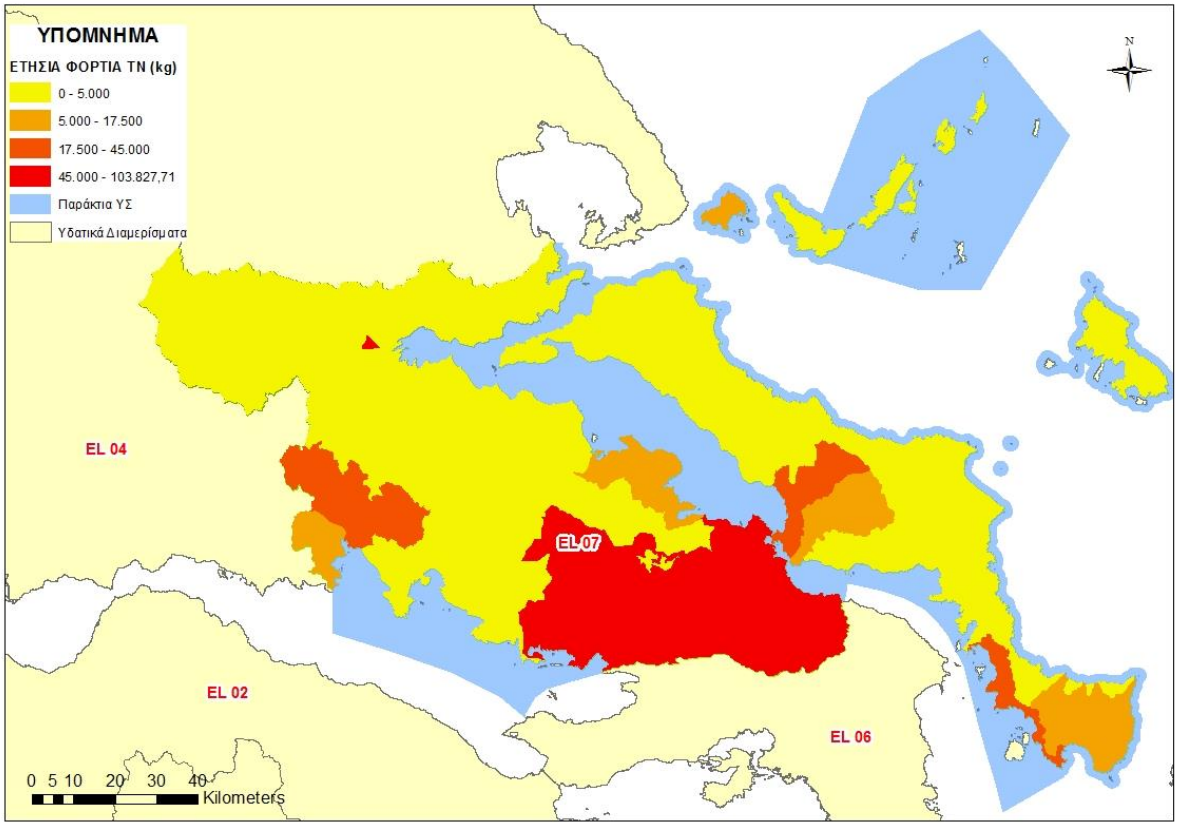

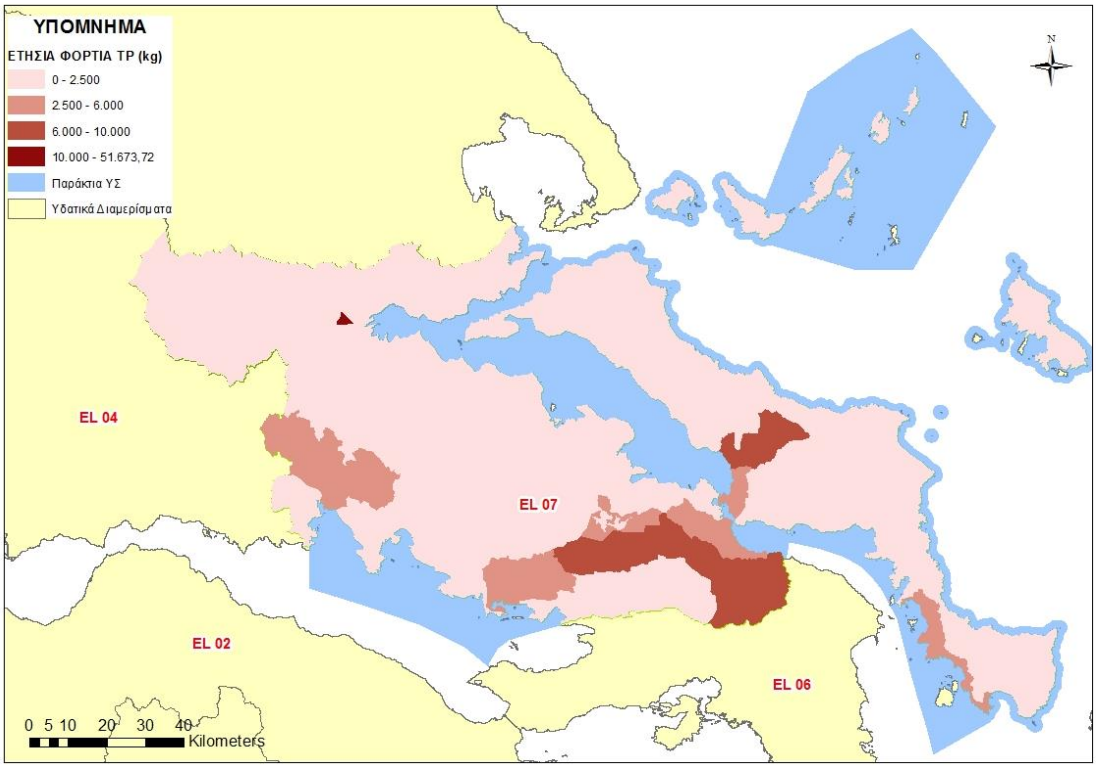

Τα επιμέρους δεδομένα που χρησιμοποιήθηκαν, οι λεπτομερείς υπολογισμοί που έγιναν σύμφωνα με το μεθοδολογικό κείμενο «Μεθοδολογία ανάλυσης ανθρωπογενών πιέσεων και των επιπτώσεων τους στα επιφανειακά και στα υπόγεια υδατικά συστήματα» καθώς και τα αναλυτικά αποτελέσματα ανά κατηγορία πίεσης παρουσιάζονται στο Παράρτημα Π05 - Ανθρωπογενείς Πιέσεις.
Στο σχήμα που ακολουθεί παρουσιάζεται ο χάρτης με το σύνολο των σημειακών πηγών ρύπανσης για το Υδατικό Διαμέρισμα Ανατολικής Στερεάς Ελλάδας (EL07).

Χάρτης 14: Σημειακές πιέσεις στο Υδατικό Διαμέρισμα EL07

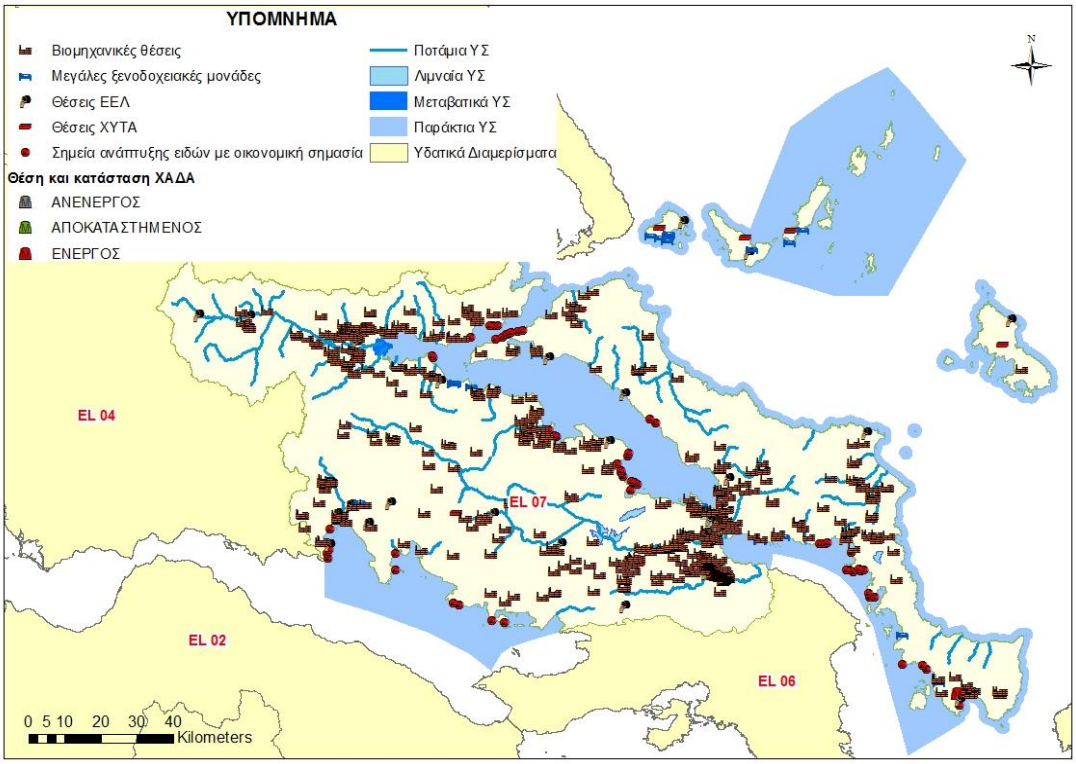

Λεκάνη Απορροής Σπερχειού (EL0718)

Στον ακόλουθο πίνακα και γράφημα παρουσιάζονται τα συνολικά ετήσια φορτία BOD, N και P που παράγονται στη Λεκάνη Απορροής (EL0718) του Σπερχειού από τις σημειακές πηγές ρύπανσης που εντοπίστηκαν εντός των ορίων της.

Πίνακας 5-1: Συνολικά ετήσια φορτία BOD, N και P που παράγονται από σημειακές πηγές ρύπανσης στη ΛΑΠ Σπερχειού (EL0718)

ΣΗΜΕΙΑΚΕΣ ΠΗΓΕΣ ΡΥΠΑΝΣΗΣ	BOD (τόνοι/ έτος)	N (τόνοι/ έτος)	P (τόνοι/ έτος)
Βιομηχανικές μονάδες	0,67	1,51	0,07
Σταβλισμένη κτηνοτροφία	12,61	3,27	0,3
Διαρροές από ΧΑΔΑ	0	0	0
Εγκαταστάσεις Επεξεργασίας Λυμάτων (ΕΕΛ)	78,50	66,64	52,36
ΣΥΝΟΛΟ	**91,78**	**71,42**	**52,73**

Σχήμα 5-1: Συνολικά ετήσια φορτία BOD, N και P που παράγονται στη Λεκάνη Απορροής Σπερχειού (EL0718) από σημειακές πηγές ρύπανσης

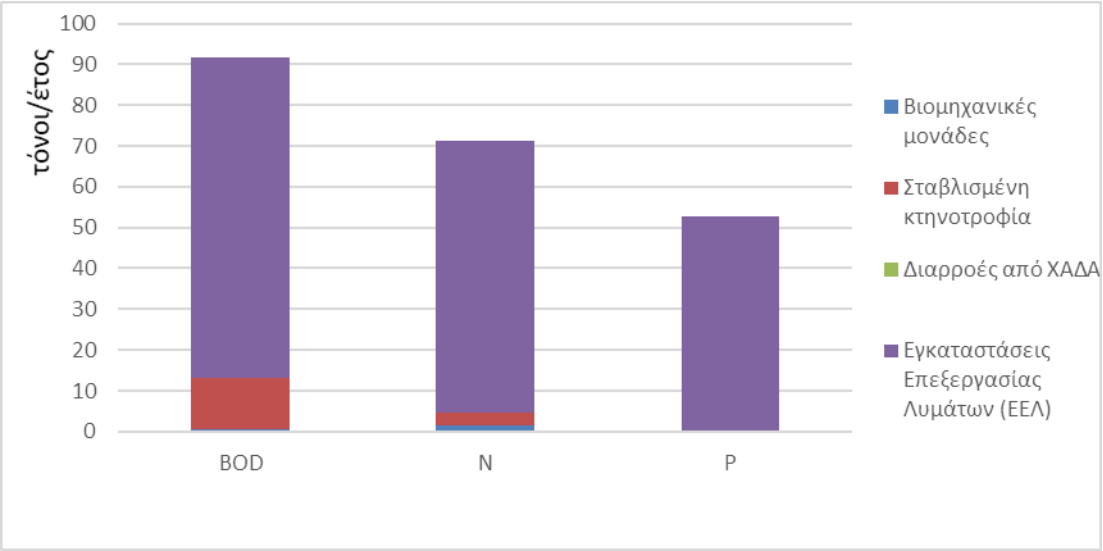

Χάρτης 15: Τελική ετήσια επιφανειακή ποσότητα ρύπων BOD, N και P (τόνοι/έτος) στις υπολεκάνες των επιφανειακών ΥΣ από σημειακές πηγές ρύπανσης για τη ΛΑΠ Σπερχειού (EL0718)

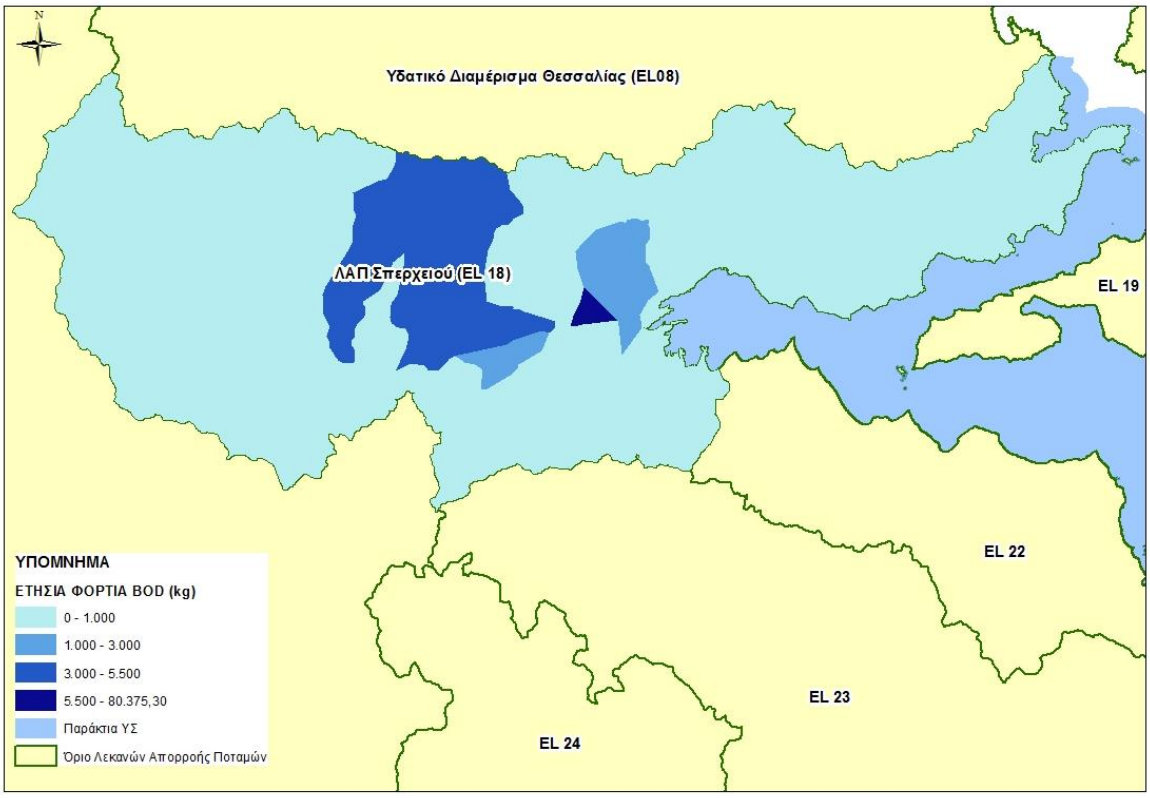

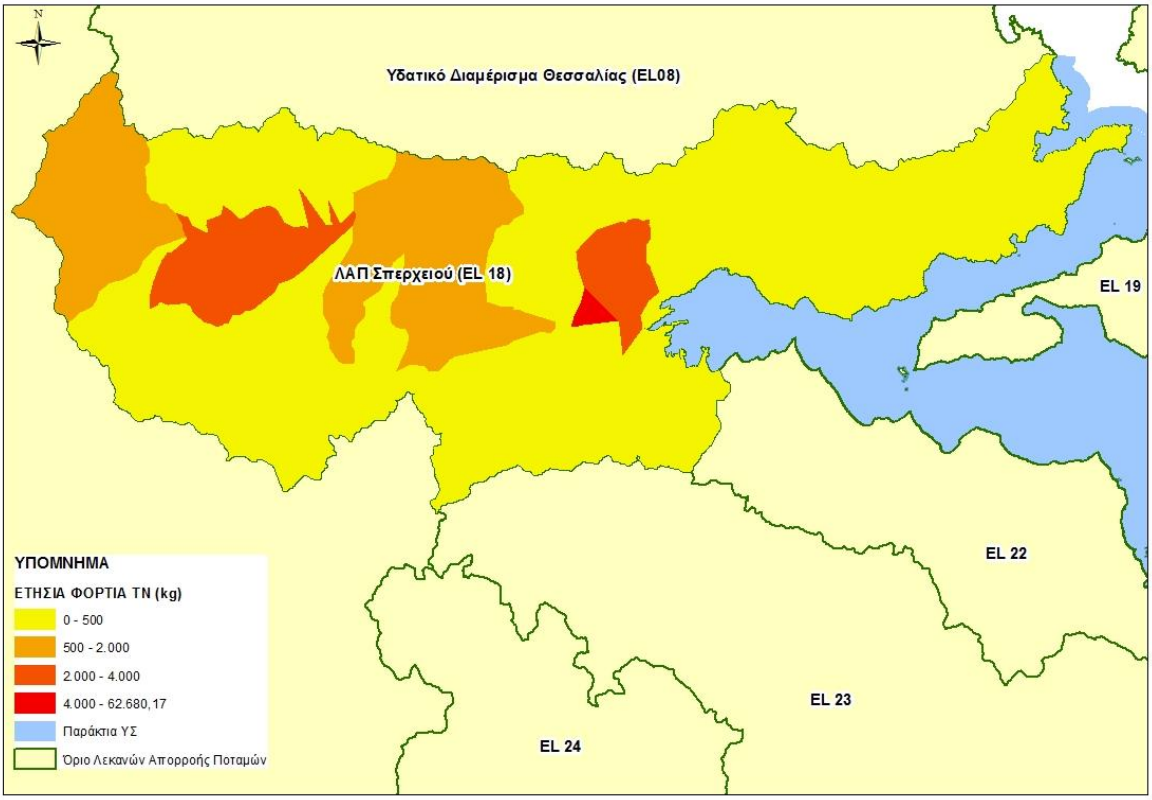
N
Υδατικό Διαμέρισμα Θεσσαλίας (EL08)
ΛΑΠ Σπερχειού (EL 18)
EL 19
EL 22
EL 23
EL 24
ΥΠΟΜΝΗΜΑ
ΕΤΗΣΙΑ ΦΟΡΤΙΑ TN (kg)
0 - 500
500 - 2.000
2.000 - 4.000
4.000 - 62.680,17
Παράκτια ΥΣ
Όριο Λεκανών Απορροής Ποταμών

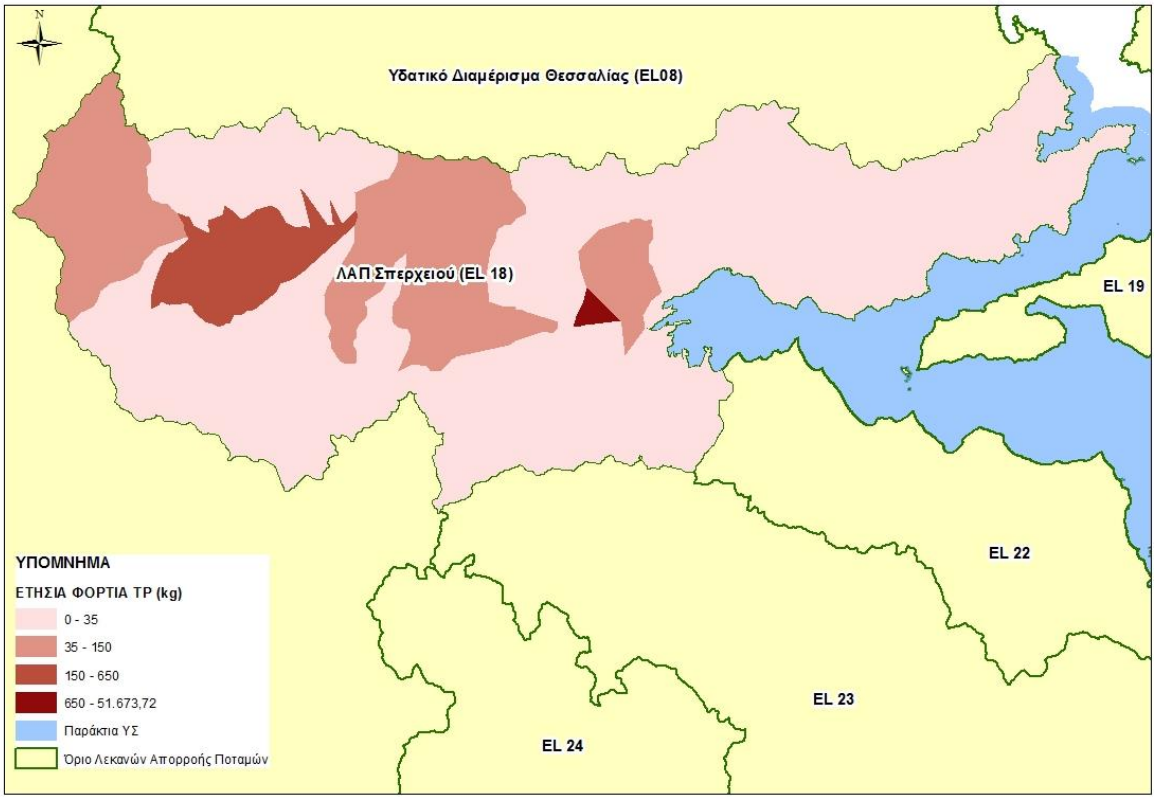
N
Υδατικό Διαμέρισμα Θεσσαλίας (EL08)
ΛΑΠ Σπερχειού (EL 18)
EL 19
EL 22
EL 23
EL 24
ΥΠΟΜΝΗΜΑ
ΕΤΗΣΙΑ ΦΟΡΤΙΑ TP (kg)
0 - 35
35 - 150
150 - 650
650 - 51.673,72
Παράκτια ΥΣ
Όριο Λεκανών Απορροής Ποταμών

Λεκάνη Απορροής ΛΑΠ Εύβοιας (EL0719)

Στον ακόλουθο πίνακα και γράφημα παρουσιάζονται τα συνολικά ετήσια φορτία BOD, N και P που παράγονται στη Λεκάνη Απορροής Εύβοιας (EL0719) από τις σημειακές πηγές ρύπανσης που εντοπίστηκαν εντός των ορίων της.

Πίνακας 5-2: Συνολικά ετήσια φορτία BOD, N και P που παράγονται από σημειακές πηγές ρύπανσης στη ΛΑΠ Εύβοιας (EL0719)

ΣΗΜΕΙΑΚΕΣ ΠΗΓΕΣ ΡΥΠΑΝΣΗΣ	BOD (τόνοι/ έτος)	N (τόνοι/ έτος)	P (τόνοι/ έτος)
Βιομηχανικές μονάδες	1,75	0,18	0,04
Σταβλισμένη κτηνοτροφία	358,99	117,33	22,47
Διαρροές από ΧΑΔΑ	19,94	138,48	0,66
Εγκαταστάσεις Επεξεργασίας Λυμάτων (ΕΕΛ)	28,11	31,17	6,22
ΣΥΝΟΛΟ	**408,79**	**287,16**	**29,39**

Σχήμα 5-2: Συνολικά ετήσια φορτία BOD, N και P που παράγονται στη Λεκάνη Απορροής Εύβοιας (EL0719) από σημειακές πηγές ρύπανσης

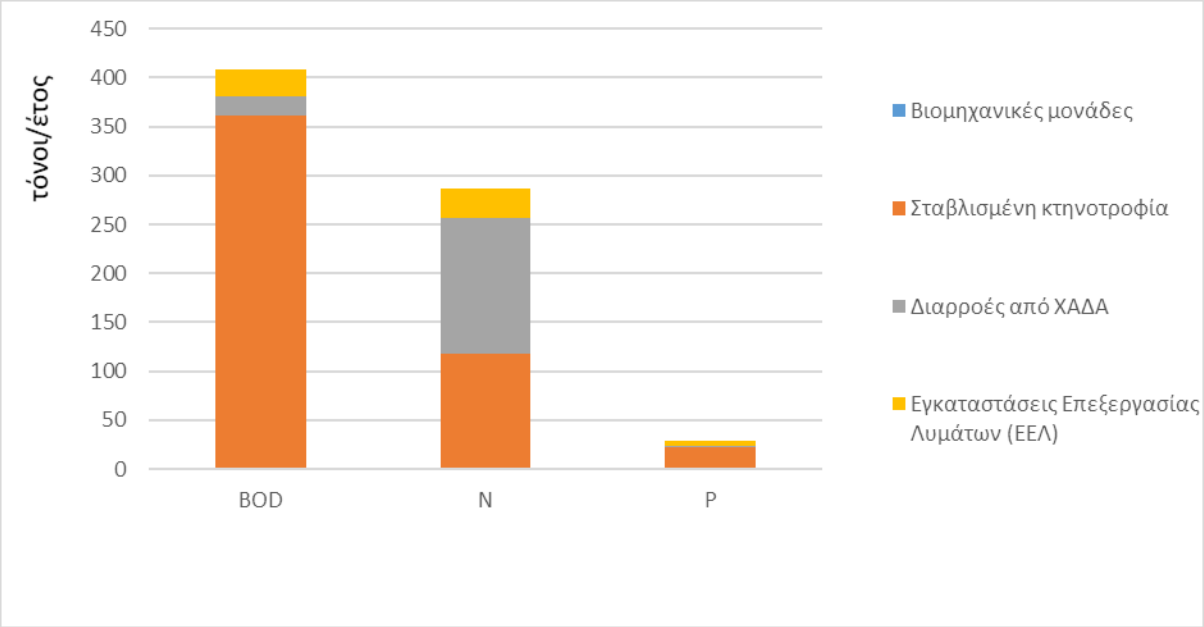

Χάρτης 16: Τελική ετήσια επιφανειακή ποσότητα ρύπων BOD, N και P (τόνοι/έτος) στις υπολεκάνες των επιφανειακών ΥΣ από σημειακές πηγές ρύπανσης για τη ΛΑΠ Εύβοιας (EL0719)

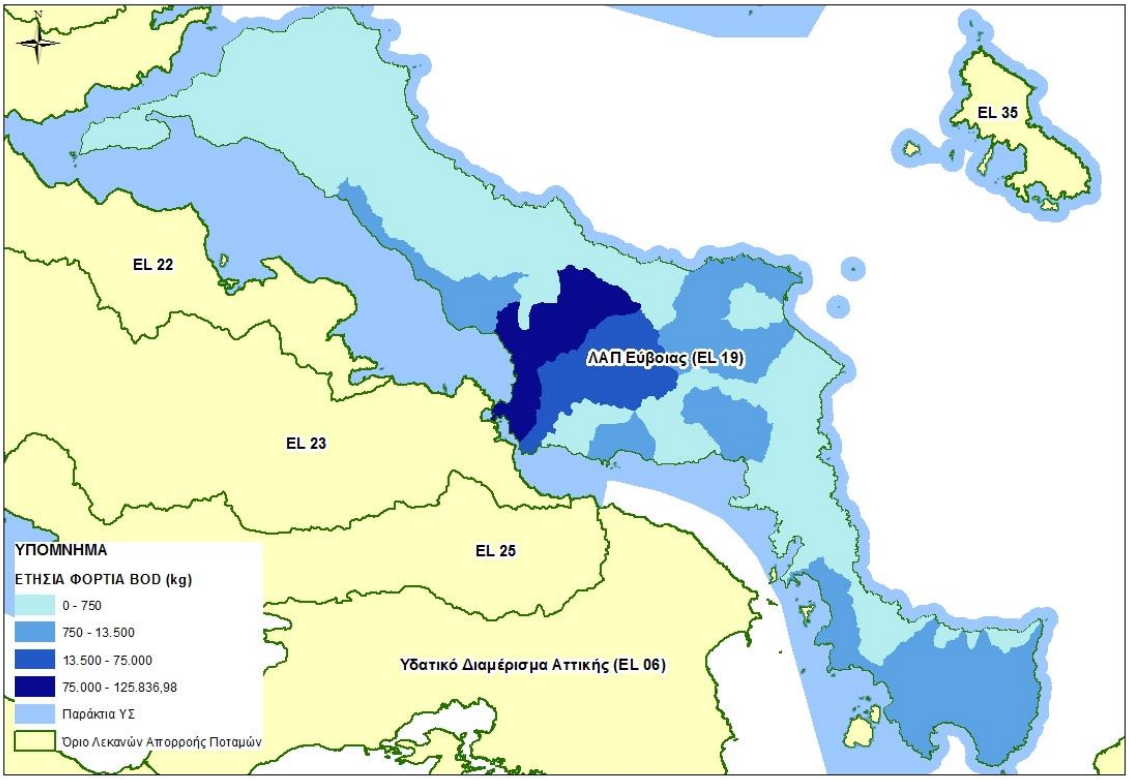

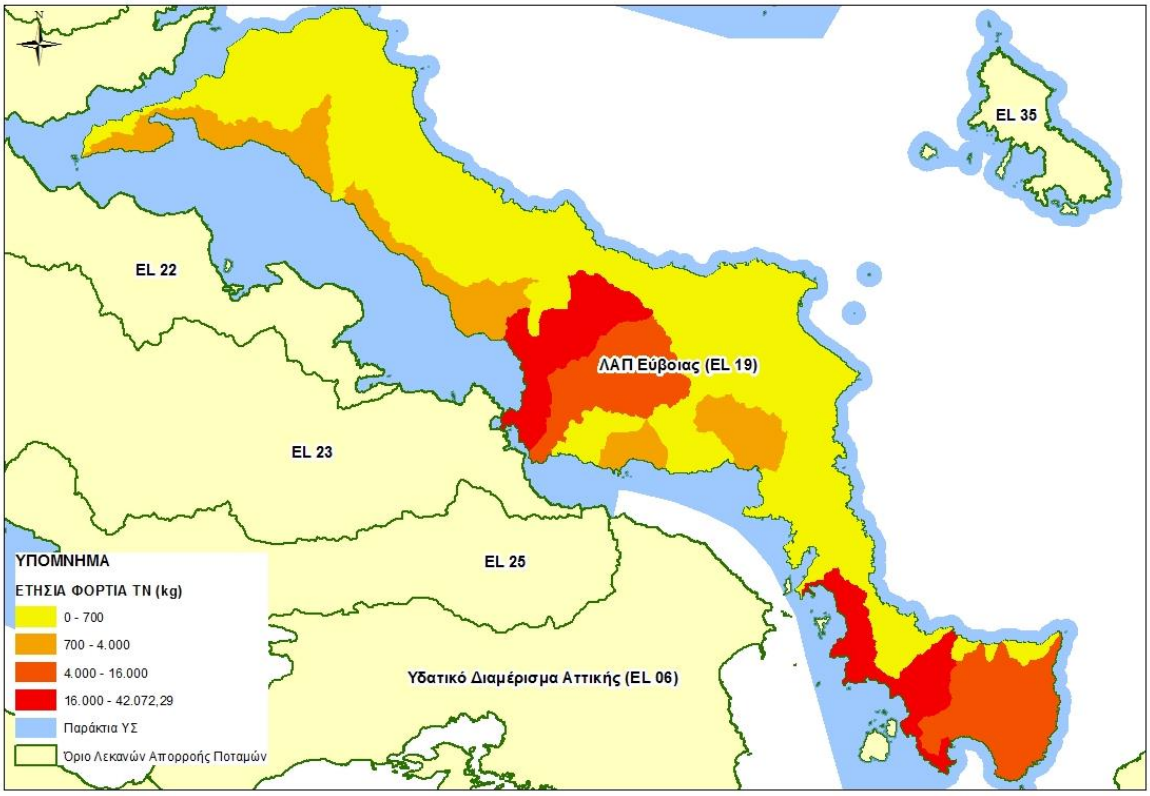

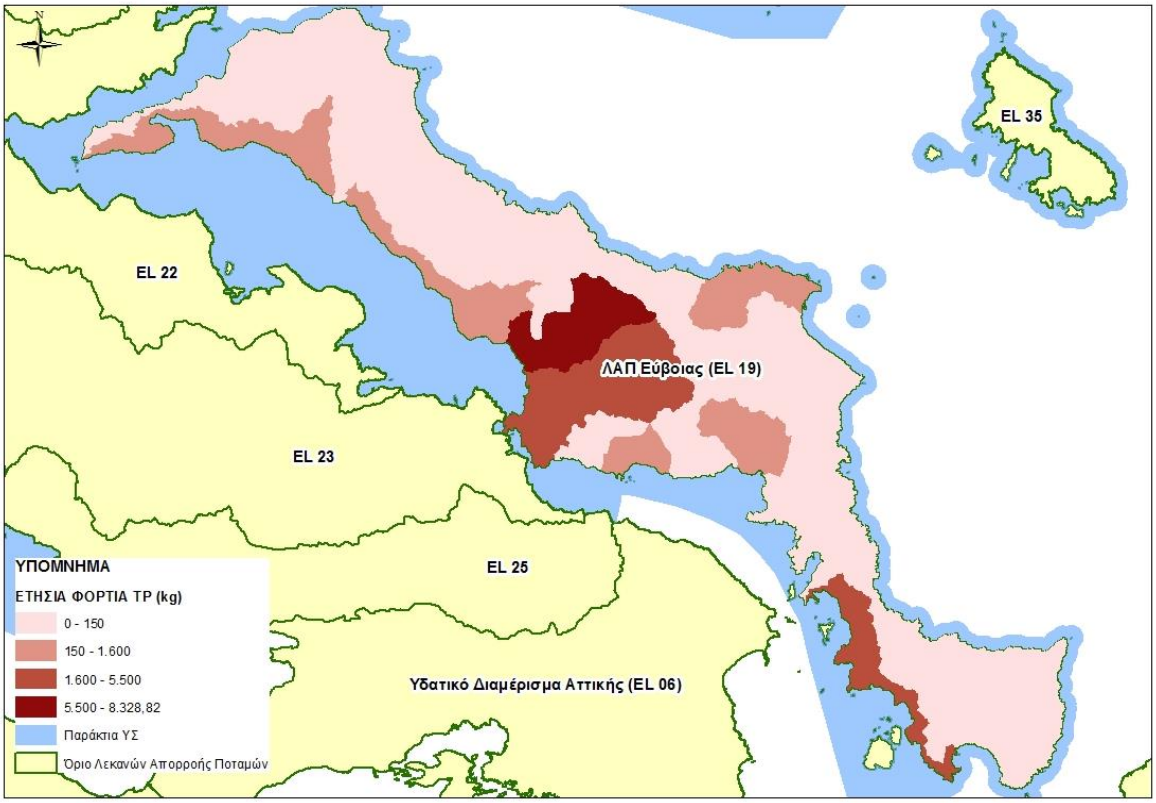

Λεκάνη Απορροής ΒΑ Παραλία Καλλίδρομου (EL0722)

Στον ακόλουθο πίνακα και γράφημα παρουσιάζονται τα συνολικά ετήσια φορτία BOD, N και P που παράγονται στη Λεκάνη Απορροής ΒΑ Παραλία Καλλίδρομου (EL0722) από τις σημειακές πηγές ρύπανσης που εντοπίστηκαν εντός των ορίων της.

Πίνακας 5-3: Συνολικά ετήσια φορτία BOD, N και P που παράγονται από σημειακές πηγές ρύπανσης στη ΛΑΠ ΒΑ Παραλίας Καλλιδρόμου (EL0722)

ΣΗΜΕΙΑΚΕΣ ΠΗΓΕΣ ΡΥΠΑΝΣΗΣ	BOD (τόνοι/ έτος)	N (τόνοι/ έτος)	P (τόνοι/ έτος)
Βιομηχανικές μονάδες	0,78	0,17	0,16
Σταβλισμένη κτηνοτροφία	13,48	3,37	0,25
Διαρροές από ΧΑΔΑ	0	0	0
Εγκαταστάσεις Επεξεργασίας Λυμάτων (ΕΕΛ)	10,27	7,87	1,5
ΣΥΝΟΛΟ	**24,53**	**11,41**	**1,91**

Σχήμα 5-3: Συνολικά ετήσια φορτία BOD, N και P που παράγονται στη Λεκάνη Απορροής ΒΑ Παραλίας Καλλιδρόμου (EL0722) από σημειακές πηγές ρύπανσης

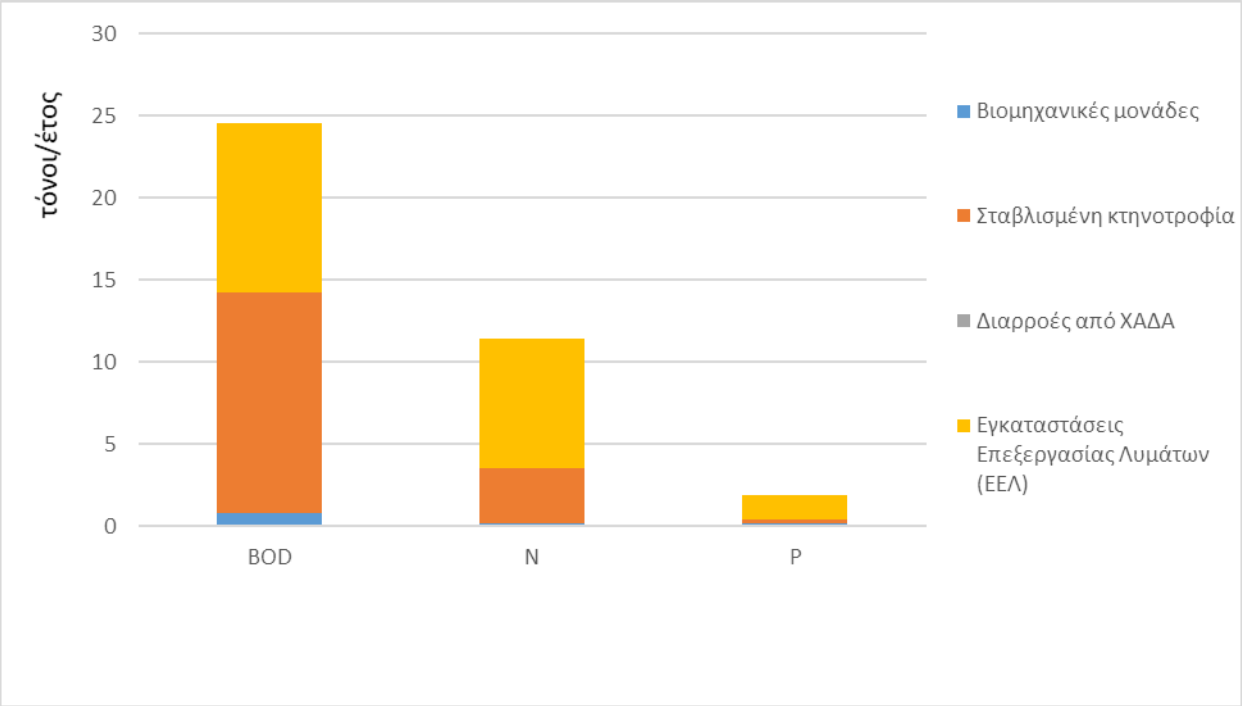

Χάρτης 17: Τελική ετήσια επιφανειακή ποσότητα ρύπων BOD, N και P (τόνοι/έτος) στις υπολεκάνες των επιφανειακών ΥΣ από σημειακές πηγές ρύπανσης για τη ΛΑΠ ΒΑ Παραλία Καλλίδρομου (EL0722)

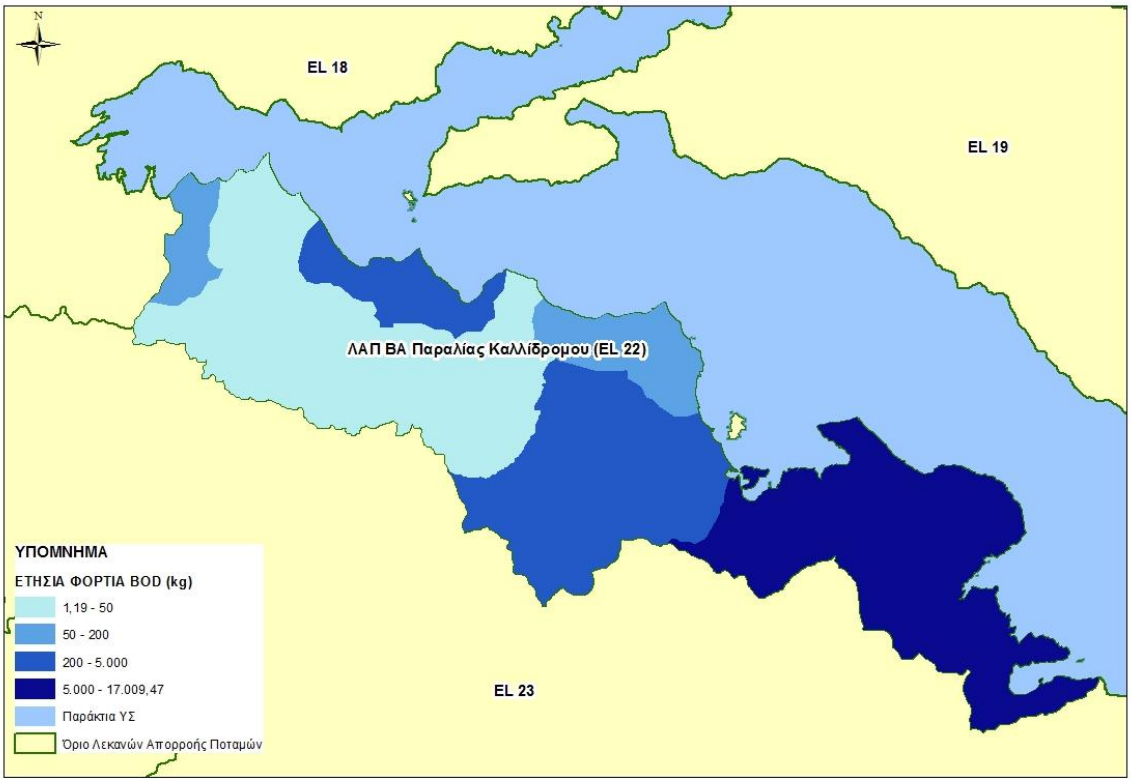

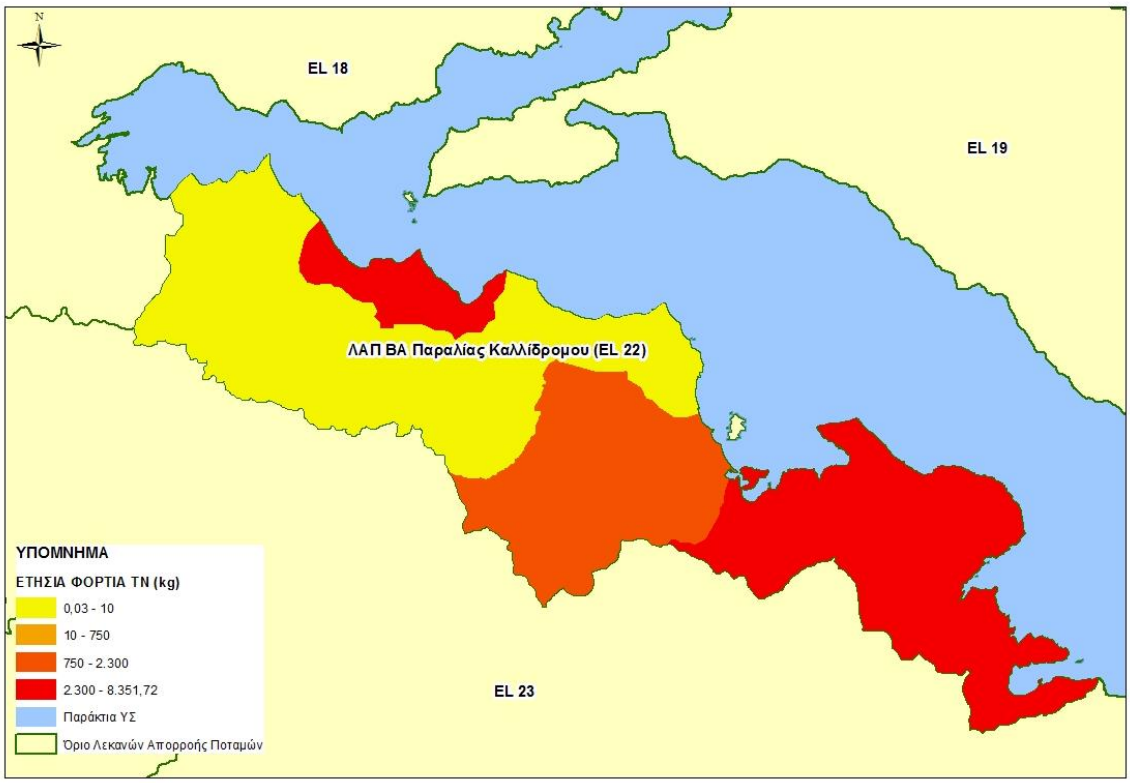

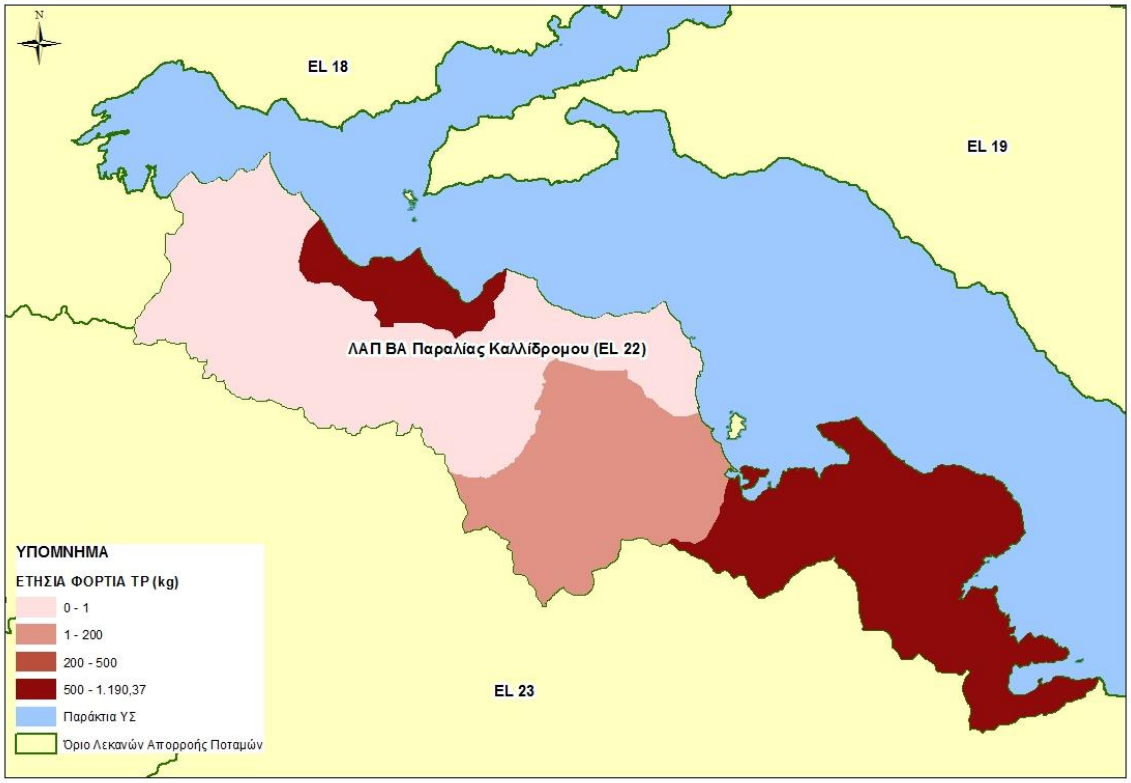

Λεκάνη Απορροής Βοιωτικού Κηφισού (EL0723)

Στον ακόλουθο πίνακα και γράφημα παρουσιάζονται τα συνολικά ετήσια φορτία BOD, N και P που παράγονται στη Λεκάνη Απορροής Βοιωτικού Κηφισού (EL0723) από τις σημειακές πηγές ρύπανσης που εντοπίστηκαν εντός των ορίων της.

Πίνακας 5-4: Συνολικά ετήσια φορτία BOD, N και P που παράγονται από σημειακές πηγές ρύπανσης στη ΛΑΠ Βοιωτικού Κηφισού (EL0723)

ΣΗΜΕΙΑΚΕΣ ΠΗΓΕΣ ΡΥΠΑΝΣΗΣ	BOD (τόνοι/ έτος)	N (τόνοι/ έτος)	P (τόνοι/ έτος)
Βιομηχανικές μονάδες	1,02	1,31	0,57
Σταβλισμένη κτηνοτροφία	294,07	94,04	16,83
Διαρροές από ΧΑΔΑ	42,3	293,76	1,41
Εγκαταστάσεις Επεξεργασίας Λυμάτων (ΕΕΛ)	35,62	4,49	0,9
ΣΥΝΟΛΟ	**373,01**	**393,6**	**19,71**

Σχήμα 5-4: Συνολικά ετήσια φορτία BOD, N και P που παράγονται στη Λεκάνη Απορροής Βοιωτικού Κηφισού (EL0723) από σημειακές πηγές ρύπανσης

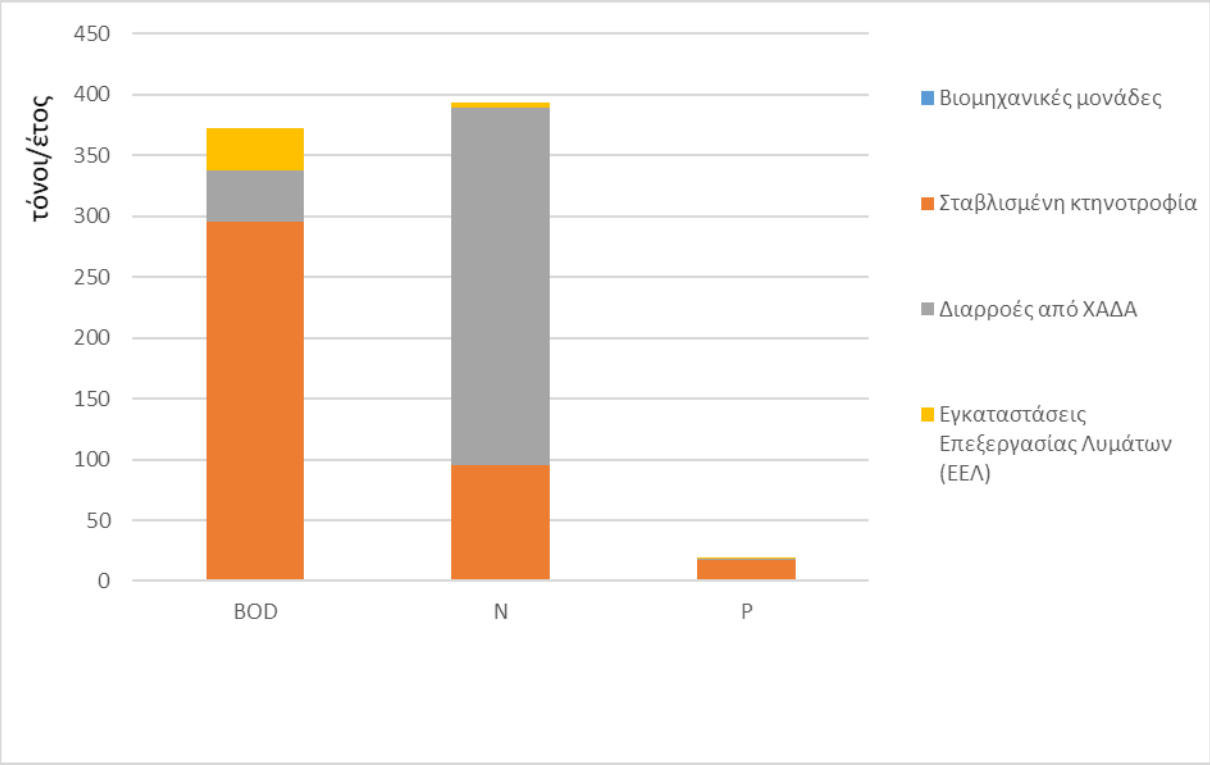

Χάρτης 18: Τελική ετήσια επιφανειακή ποσότητα ρύπων BOD, N και P (τόνοι/έτος) στις υπολεκάνες των επιφανειακών ΥΣ από σημειακές πηγές ρύπανσης για τη ΛΑΠ Βοιωτικού Κηφισού (EL0723)

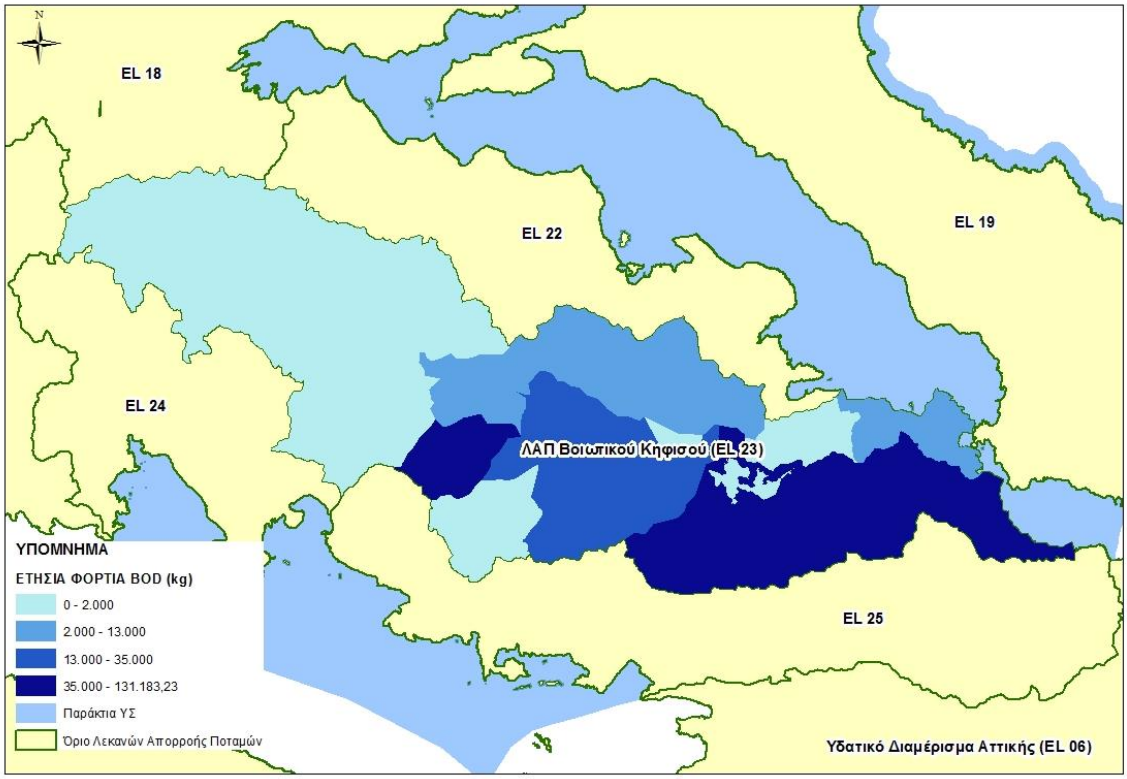

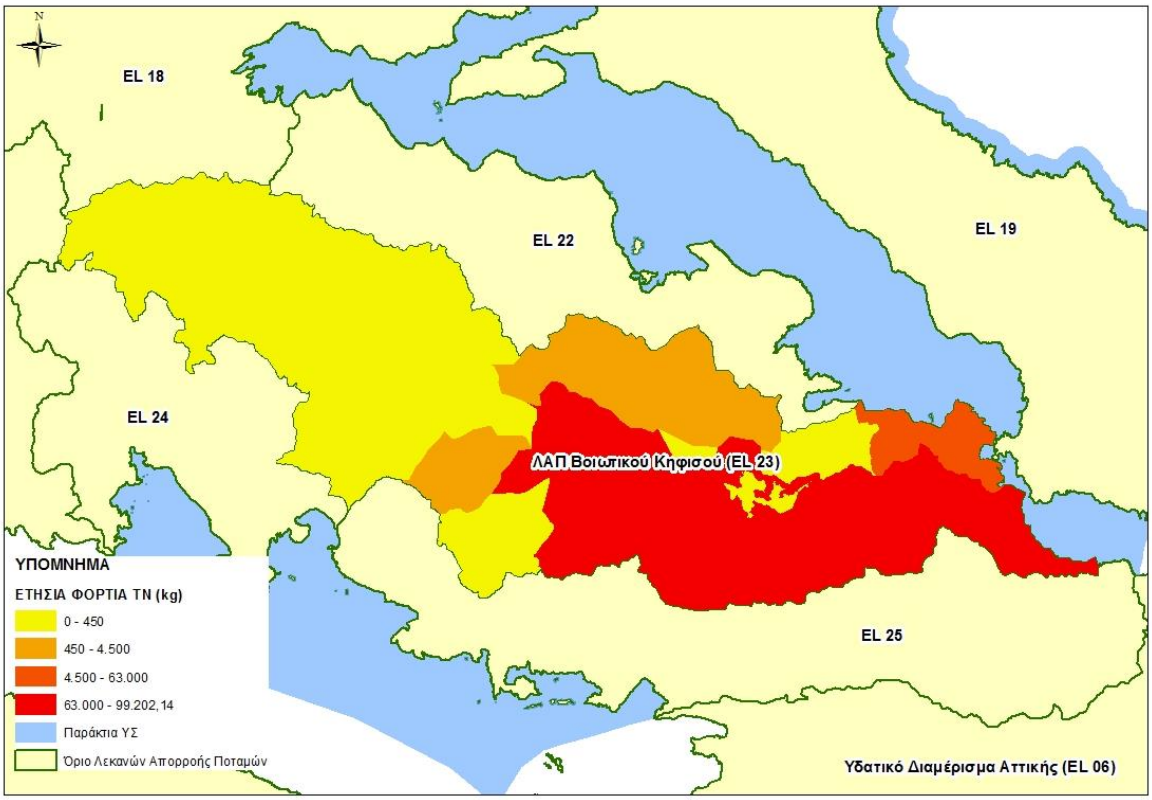
N
EL 18
EL 22
EL 19
EL 24
ΛΑΠ Βοιωτικού Κηφισού (EL 23)
EL 25
Υδατικό Διαμέρισμα Αττικής (EL 06)
ΥΠΟΜΝΗΜΑ
ΕΤΗΣΙΑ ΦΟΡΤΙΑ TN (kg)
0 - 450
450 - 4.500
4.500 - 63.000
63.000 - 99.202,14
Παράκτια ΥΣ
Όριο Λεκανών Απορροής Ποταμών

N
EL 18
EL 22
EL 19
EL 24
ΛΑΠ Βοιωτικού Κηφισού (EL 23)
EL 25
Υδατικό Διαμέρισμα Αττικής (EL 06)
ΥΠΟΜΝΗΜΑ
ΕΤΗΣΙΑ ΦΟΡΤΙΑ TP (kg)
0 - 30
30 - 300
300 - 900
900 - 8.117,77
Παράκτια ΥΣ
Όριο Λεκανών Απορροής Ποταμών

Λεκάνη Απορροής Αμφισσας (EL0724)

Στον ακόλουθο πίνακα και γράφημα παρουσιάζονται τα συνολικά ετήσια φορτία BOD, N και P που παράγονται στη Λεκάνη Άμφισσας (EL0724) από τις σημειακές πηγές ρύπανσης που εντοπίστηκαν εντός των ορίων της.

Πίνακας 5-5: Συνολικά ετήσια φορτία BOD, N και P που παράγονται από σημειακές πηγές ρύπανσης στη ΛΑΠ Άμφισσας (EL0724)

ΣΗΜΕΙΑΚΕΣ ΠΗΓΕΣ ΡΥΠΑΝΣΗΣ	BOD (τόνοι/ έτος)	N (τόνοι/ έτος)	P (τόνοι/ έτος)
Βιομηχανικές μονάδες	0,16	0,07	0,02
Σταβλισμένη κτηνοτροφία	0	0	0
Διαρροές από ΧΑΔΑ	0	0	0
Εγκαταστάσεις Επεξεργασίας Λυμάτων (ΕΕΛ)	47,92	35,75	6,85
ΣΥΝΟΛΟ	**48,08**	**35,82**	**6,87**

Σχήμα 5-5: Συνολικά ετήσια φορτία BOD, N και P που παράγονται στη Λεκάνη Απορροής Άμφισσας (EL0724) από σημειακές πηγές ρύπανσης

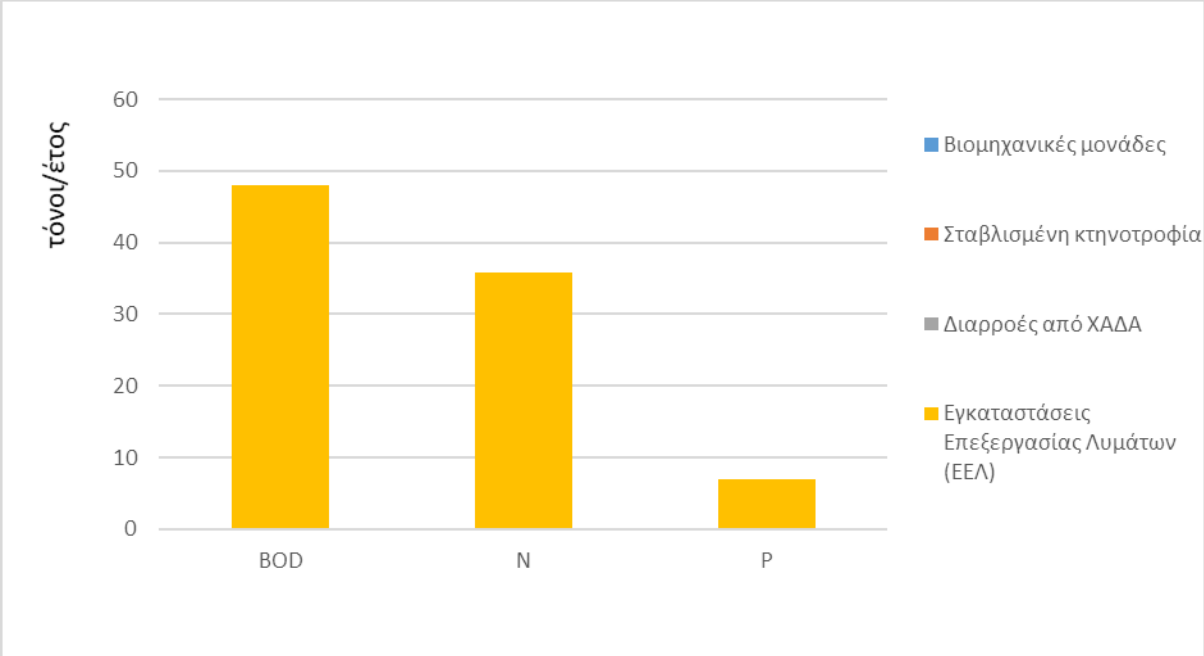

Χάρτης 19: Τελική ετήσια επιφανειακή ποσότητα ρύπων BOD, N και P (τόνοι/έτος) στις υπολεκάνες των επιφανειακών ΥΣ από σημειακές πηγές ρύπανσης για τη ΛΑΠ Άμφισσας (EL0724)

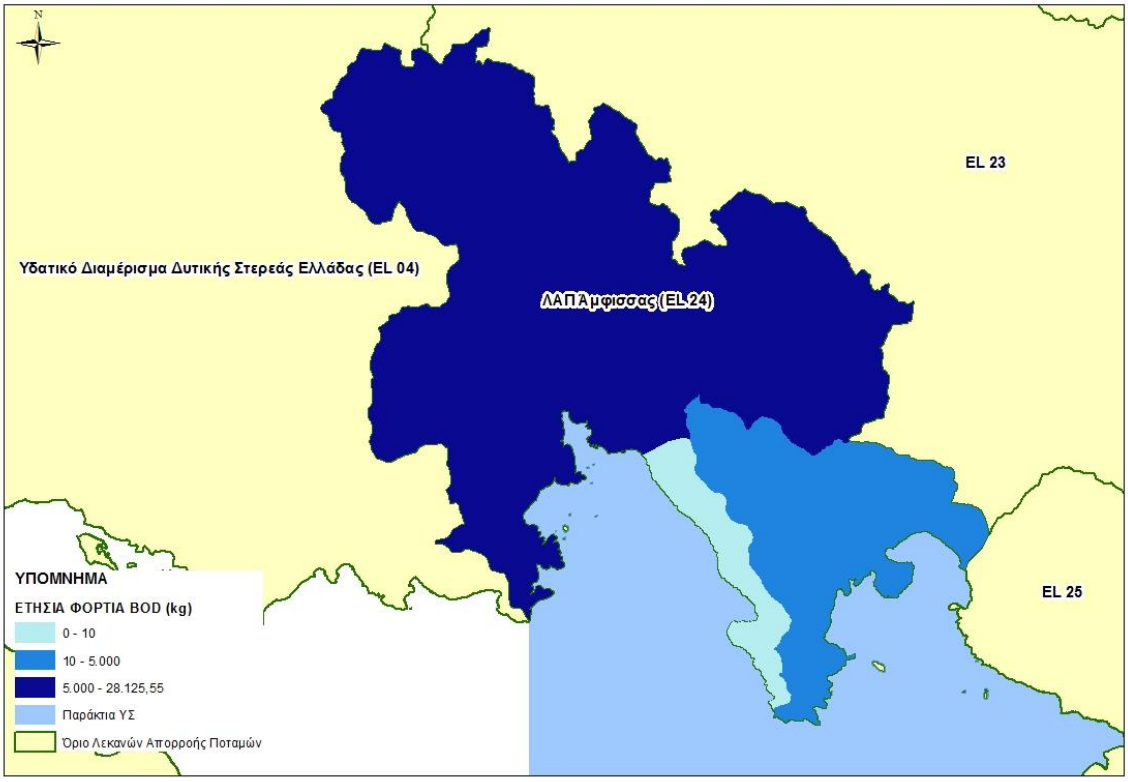

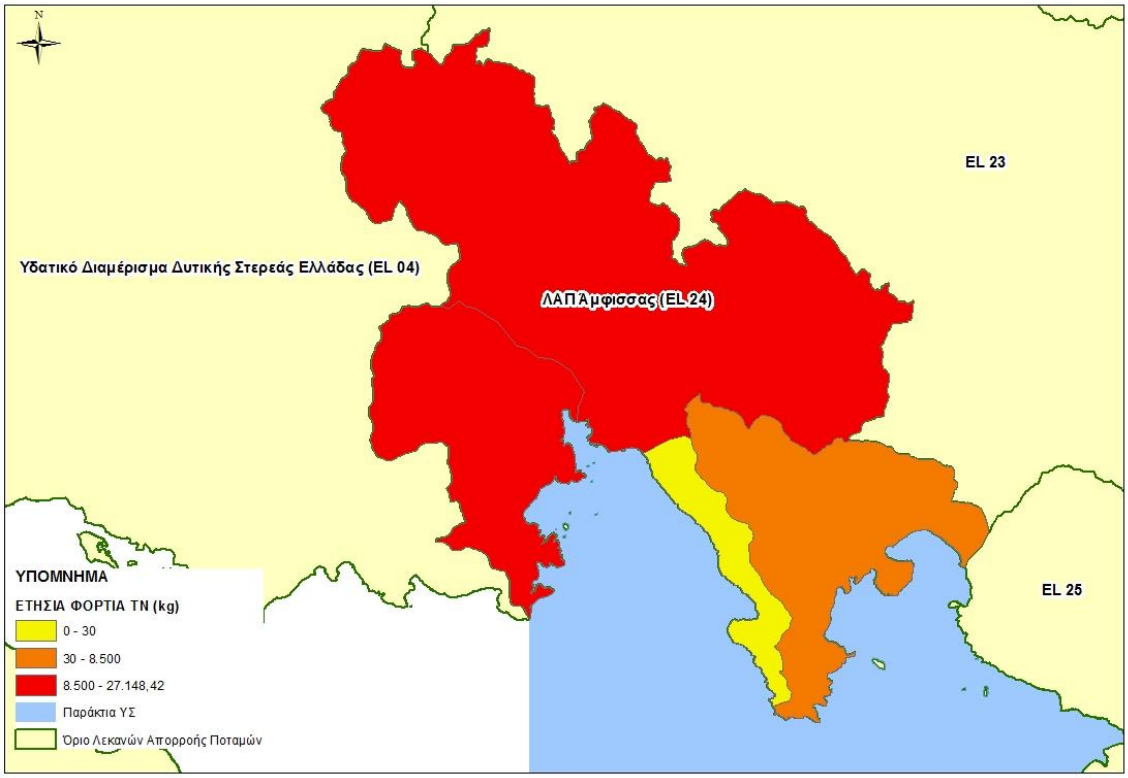

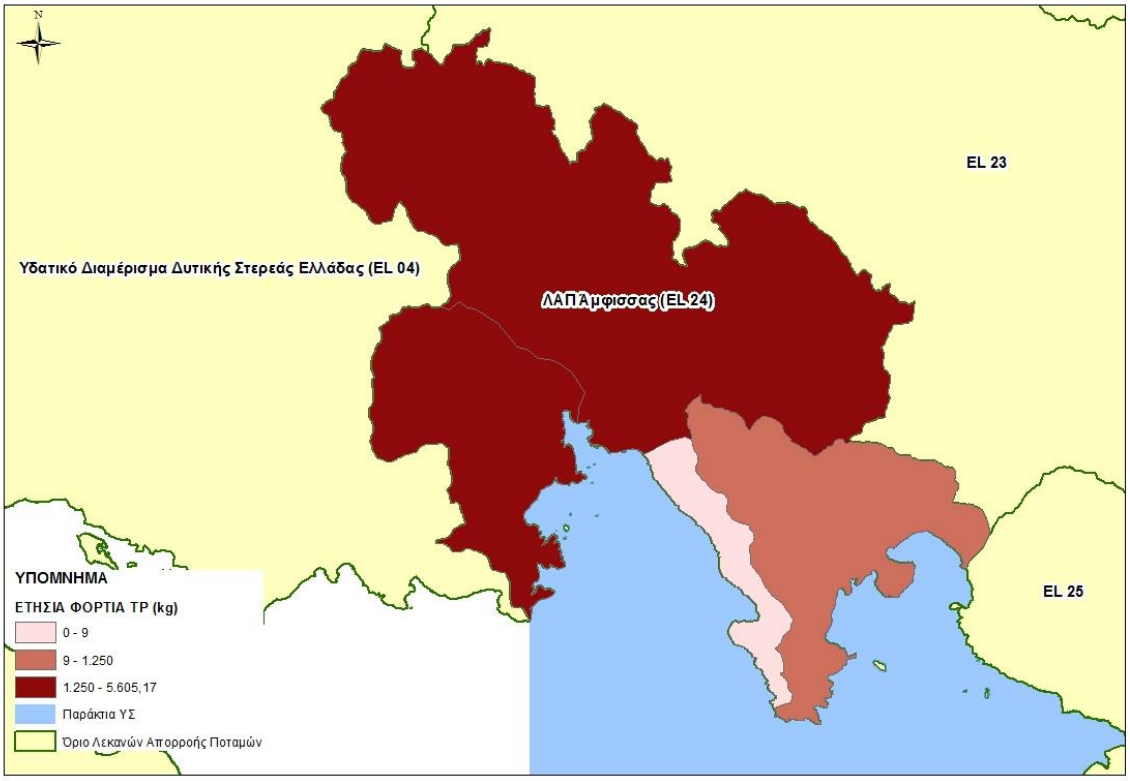

Λεκάνη Απορροής Ασωπού (EL0725)

Στον ακόλουθο πίνακα και γράφημα παρουσιάζονται τα συνολικά ετήσια φορτία BOD, N και P που παράγονται στη Λεκάνη του Ασωπού (EL0725) από τις σημειακές πηγές ρύπανσης που εντοπίστηκαν εντός των ορίων της.

Πίνακας 5-6: Συνολικά ετήσια φορτία BOD, N και P που παράγονται από σημειακές πηγές ρύπανσης στη ΛΑΠ Ασωπού (EL0725)

ΣΗΜΕΙΑΚΕΣ ΠΗΓΕΣ ΡΥΠΑΝΣΗΣ	BOD (τόνοι/ έτος)	N (τόνοι/ έτος)	P (τόνοι/ έτος)
Βιομηχανικές μονάδες	0,85	4,03	0,62
Σταβλισμένη κτηνοτροφία	128,91	42,59	8,15
Διαρροές από ΧΑΔΑ	33,84	235,01	1,13
Εγκαταστάσεις Επεξεργασίας Λυμάτων (ΕΕΛ)	19,21	20,47	4,54
ΣΥΝΟΛΟ	**182,81**	**302,1**	**14,44**

Σχήμα 5-6: Συνολικά ετήσια φορτία BOD, N και P που παράγονται στη Λεκάνη Απορροής Ασωπού (EL0725) από σημειακές πηγές ρύπανσης

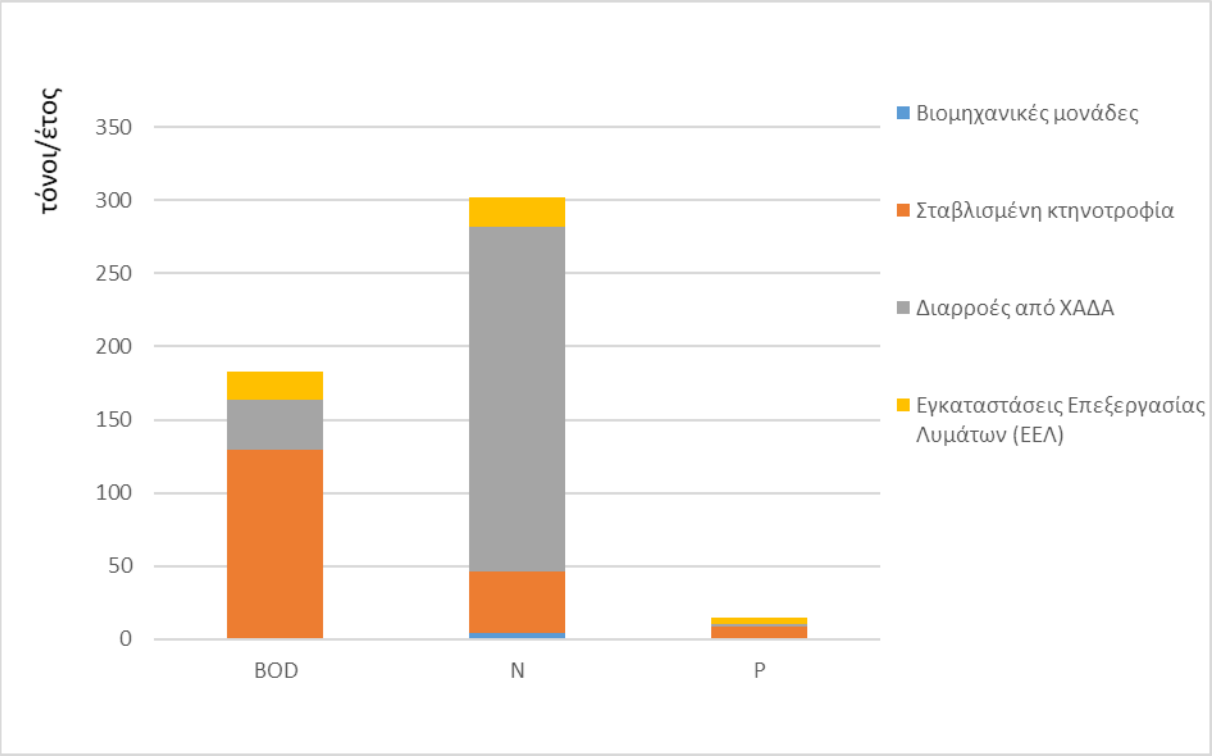

Χάρτης 20: Τελική ετήσια επιφανειακή ποσότητα ρύπων BOD, N και P (τόνοι/έτος) στις υπολεκάνες των επιφανειακών ΥΣ από σημειακές πηγές ρύπανσης για τη ΛΑΠ Ασωπού (EL0725)

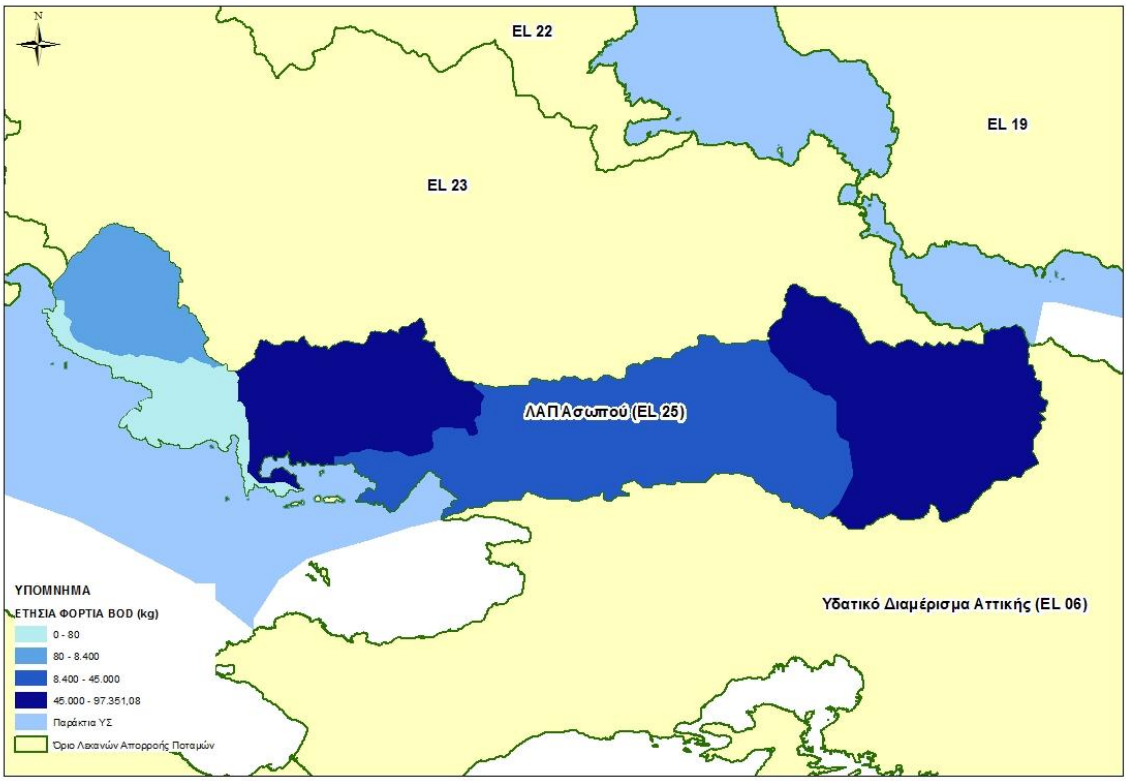

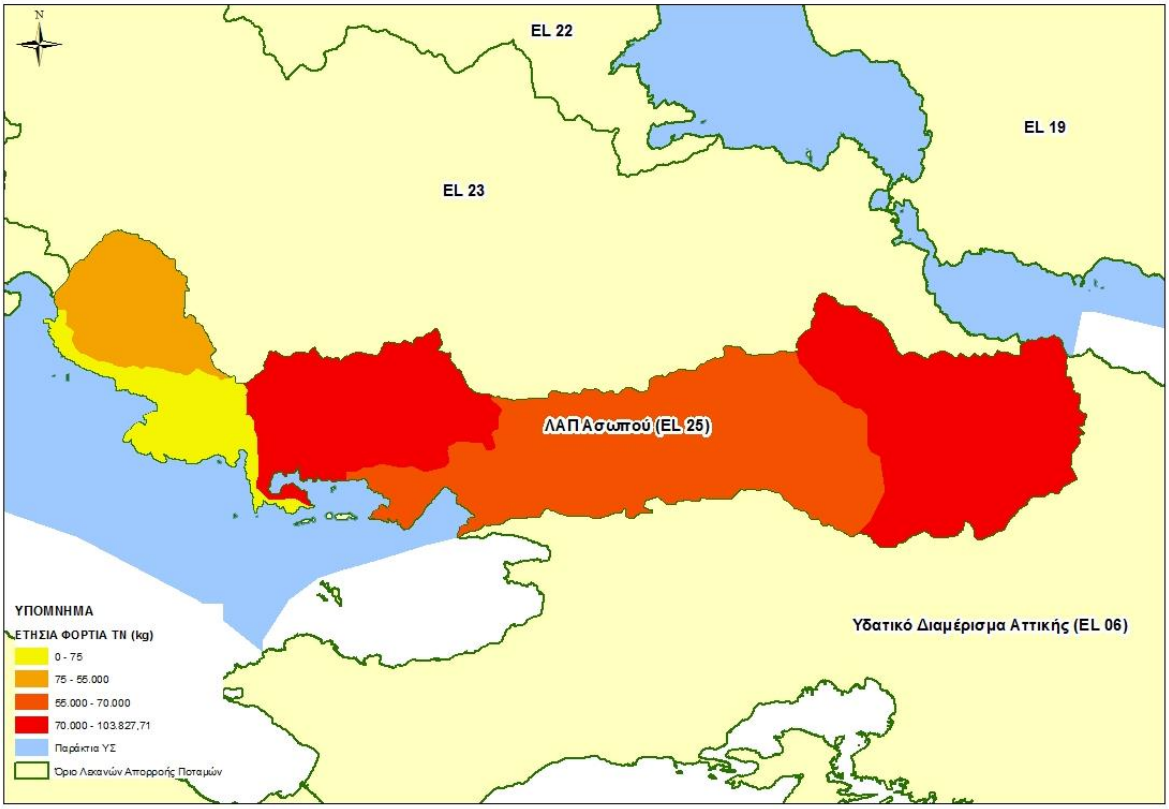
N
EL 22
EL 19
EL 23
ΛΑΠ Ασωπού (EL 25)
Υδατικό Διαμέρισμα Αττικής (EL 06)
ΥΠΟΜΝΗΜΑ
ΕΤΗΣΙΑ ΦΟΡΤΙΑ TN (kg)
0 - 75
75 - 55.000
55.000 - 70.000
70.000 - 103.827,71
Παράκτια ΥΣ
Όριο Λεκανών Απορροής Ποταμών

N
EL 22
EL 19
EL 23
ΛΑΠ Ασωπού (EL 25)
Υδατικό Διαμέρισμα Αττικής (EL 06)
ΥΠΟΜΝΗΜΑ
ΕΤΗΣΙΑ ΦΟΡΤΙΑ TP (kg)
0 - 10
10 - 250
250 - 3.000
3.000 - 8.912,08
Παράκτια ΥΣ
Όριο Λεκανών Απορροής Ποταμών

Λεκάνη Απορροής Σποράδων (EL0735)

Στον ακόλουθο πίνακα και γράφημα παρουσιάζονται τα συνολικά ετήσια φορτία BOD, N και P που παράγονται στη Λεκάνη Απορροής Σποράδων (EL0735) από τις σημειακές πηγές ρύπανσης που εντοπίστηκαν εντός των ορίων της.

Πίνακας 5-7: Συνολικά ετήσια φορτία BOD, N και P που παράγονται από σημειακές πηγές ρύπανσης στη ΛΑΠ Σποράδων (EL0735)

ΣΗΜΕΙΑΚΕΣ ΠΗΓΕΣ ΡΥΠΑΝΣΗΣ	BOD (τόνοι/ έτος)	N (τόνοι/ έτος)	P (τόνοι/ έτος)
Βιομηχανικές μονάδες	0,015	0	0
Σταβλισμένη κτηνοτροφία	0	0	0
Διαρροές από ΧΑΔΑ	0	0	0
Εγκαταστάσεις Επεξεργασίας Λυμάτων (ΕΕΛ)	16,42	13,92	1,95
ΣΥΝΟΛΟ	**16,43**	**13,92**	**1,95**

Σχήμα 5-7: Συνολικά ετήσια φορτία BOD, N και P που παράγονται στη Λεκάνη Απορροής Σποράδων (EL0735) από σημειακές πηγές ρύπανσης

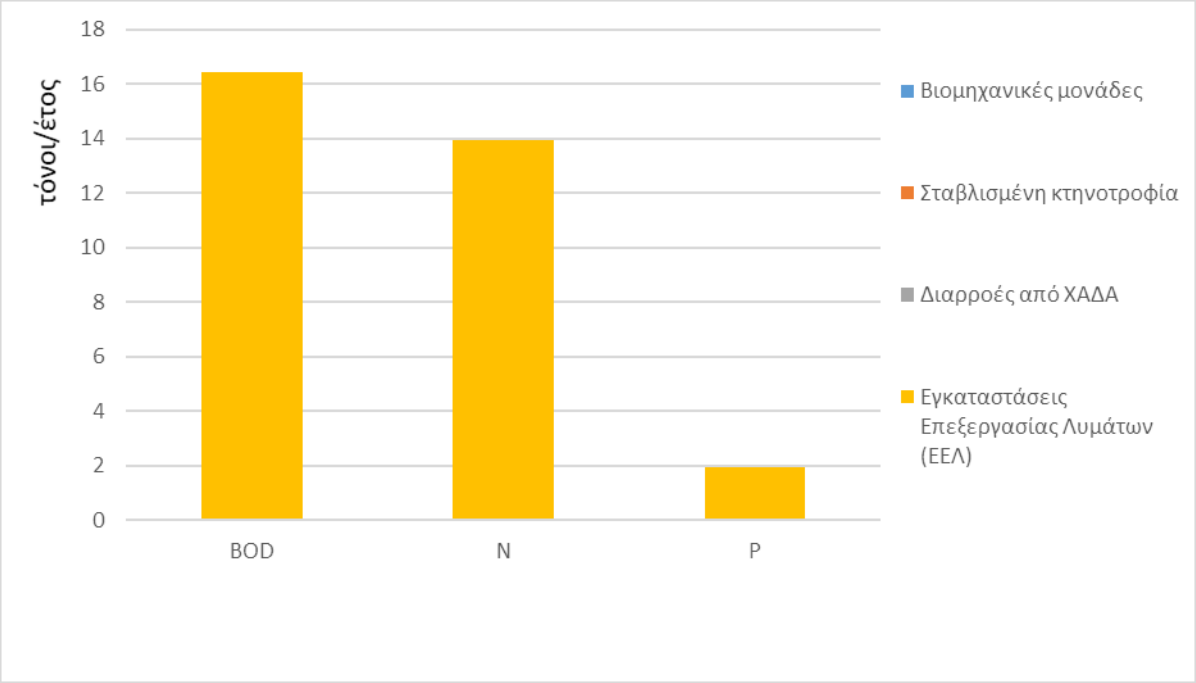

Χάρτης 21: Τελική ετήσια επιφανειακή ποσότητα ρύπων BOD, N και P (τόνοι/έτος) στις υπολεκάνες των επιφανειακών ΥΣ από σημειακές πηγές ρύπανσης για τη ΛΑΠ Σποράδων (EL0735)

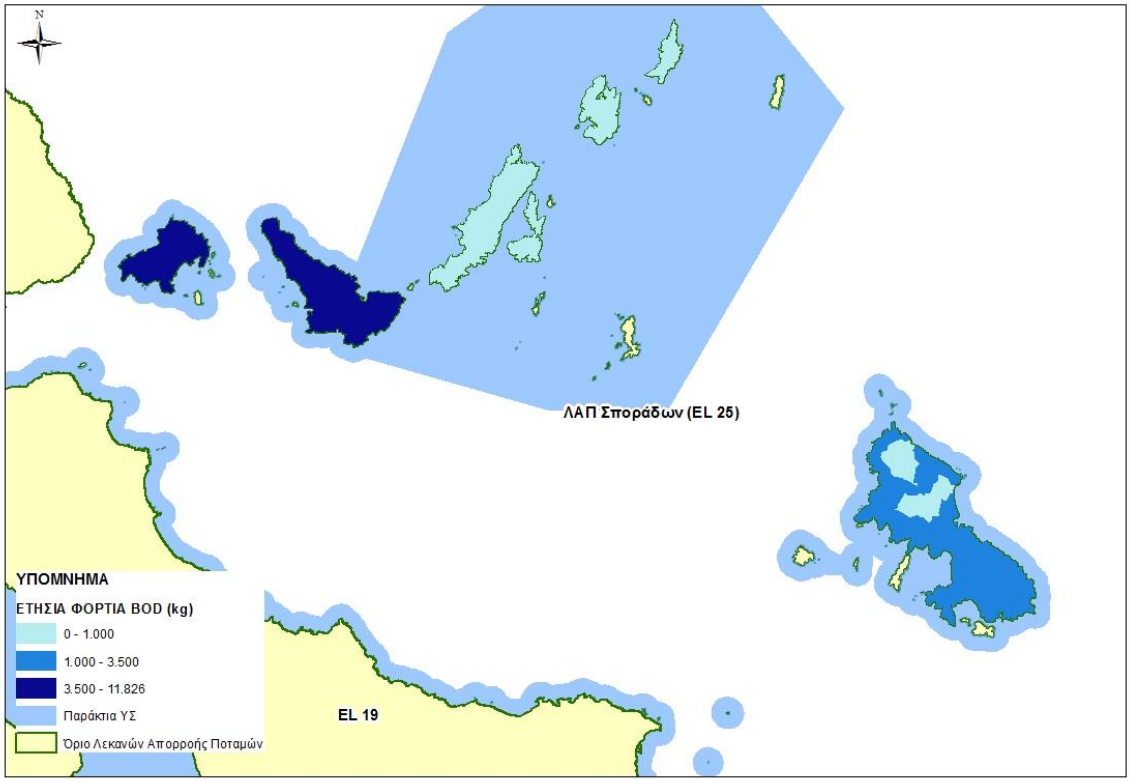

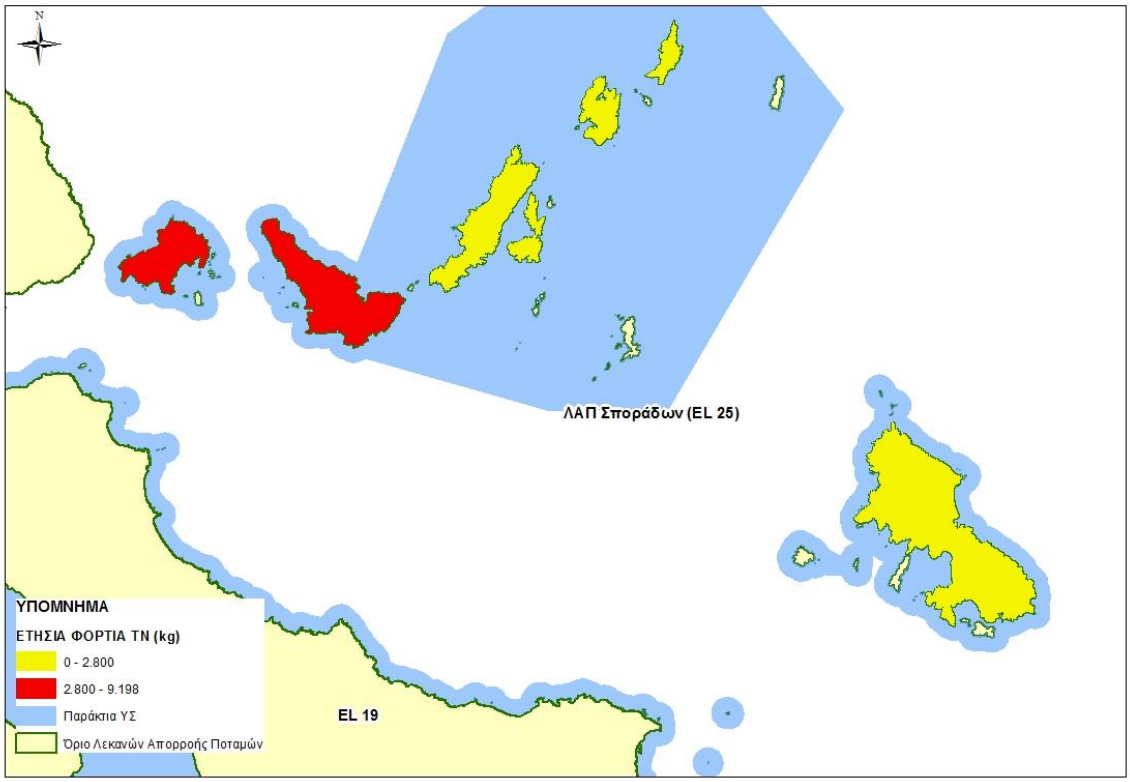

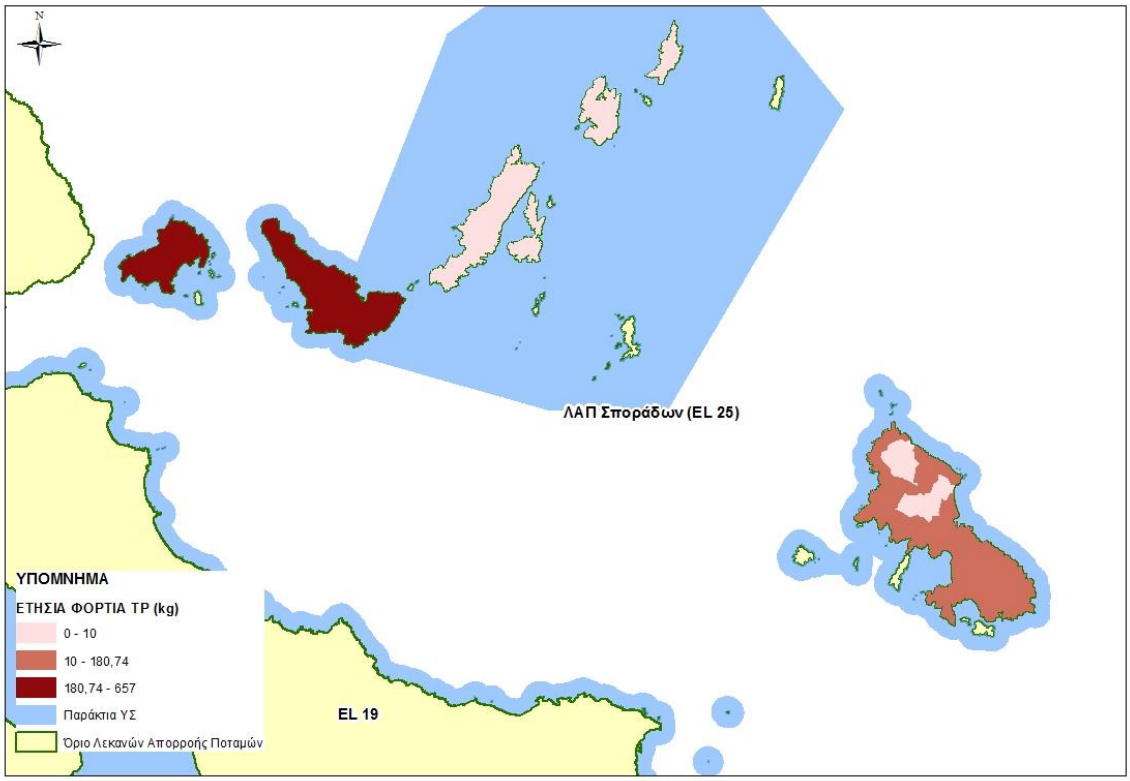

5.2 ΔΙΑΧΥΤΕΣ ΠΗΓΕΣ ΡΥΠΑΝΣΗΣ

Στην παρούσα ενότητα περιλαμβάνονται όλες οι διάχυτες πηγές ρύπανσης που παράγουν συμβατικούς ρύπους (BOD, N, P) και έχουν εξεταστεί στο Παράρτημα Π05 - Ανθρωπογενείς Πιέσεις. Ο κατάλογος με τις κατηγορίες των εν λόγω πιέσεων περιλαμβάνει:

- Γεωργικές δραστηριότητες
- Αστικά λύματα που δεν καταλήγουν σε ΕΕΛ
- Κτηνοτροφία (ποιμενική και σταβλισμένη)
- Επιβάρυνση των υδάτων από άλλες πηγές

Από τις ανωτέρω επιμέρους πηγές ρύπανσης προκύπτουν οι τελικές ετήσιες ποσότητες επιφανειακών ρυπαντικών φορτίων BOD, N και P που παράγονται στην περιοχή μελέτης.

Χάρτης 22: Συνολικά ετήσια επιφανειακά φορτία BOD, N και P που παράγονται στις Λεκάνες Απορροής του ΥΔ Ανατολικής Στερεάς Ελλάδας EL07 από διάχυτες πηγές ρύπανσης

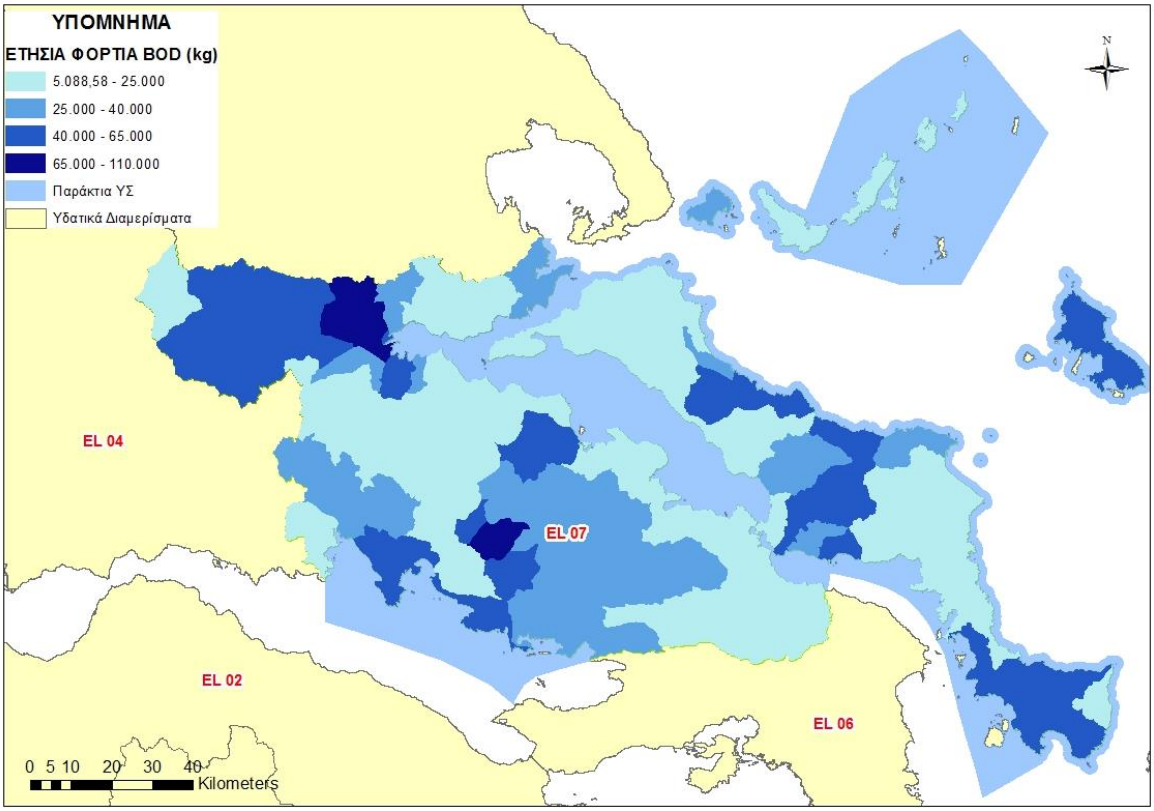

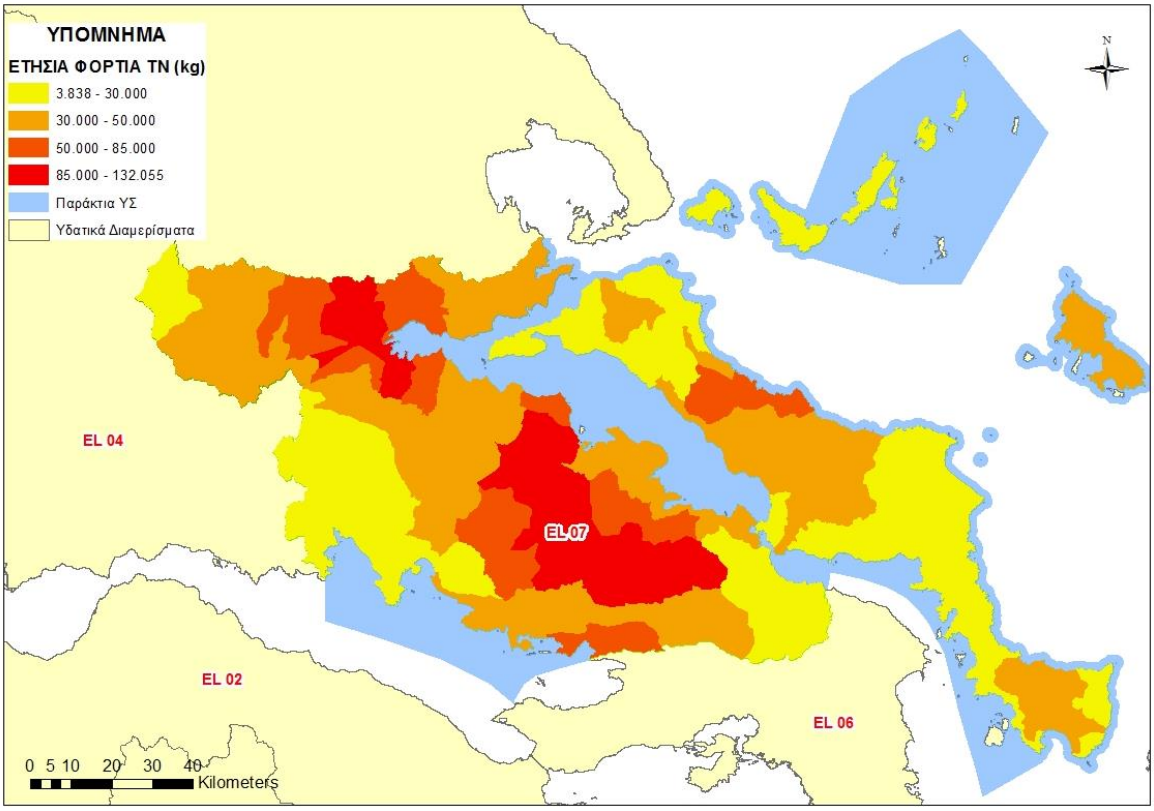

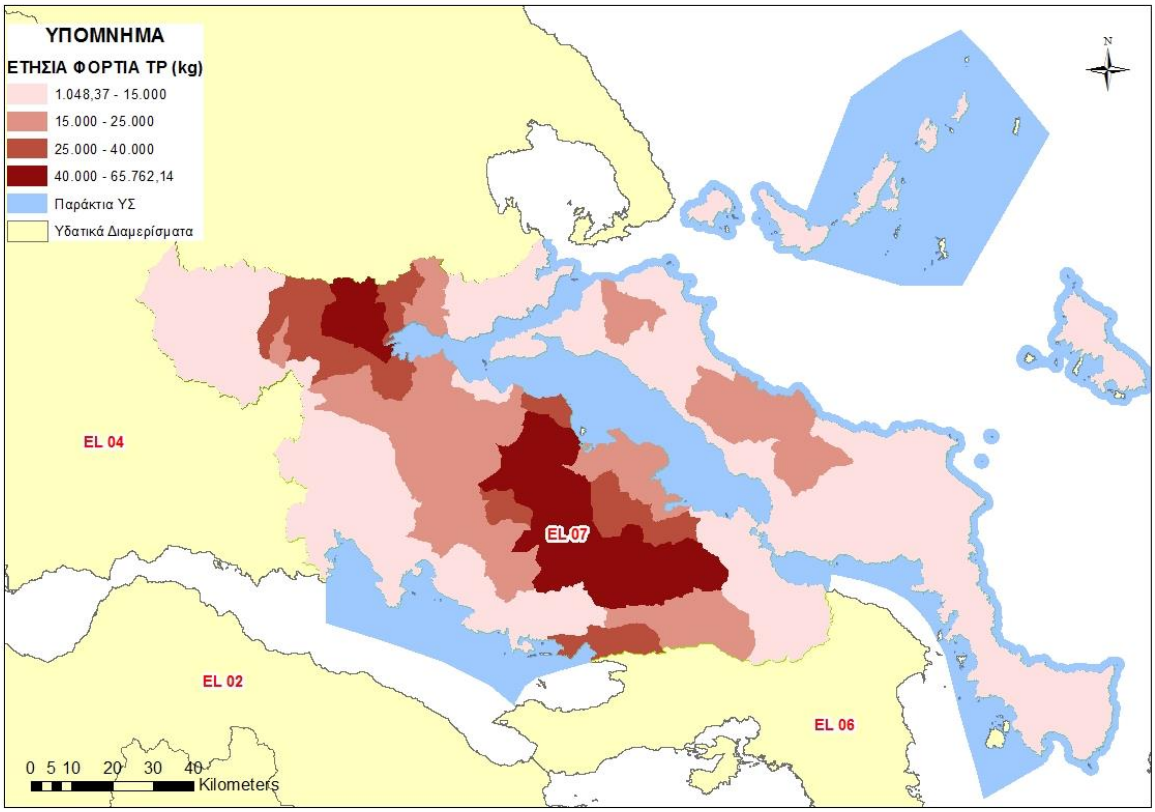

Λεκάνη Απορροής Σπερχειού (EL0718)

Στον ακόλουθο πίνακα παρουσιάζονται τα συνολικά φορτία από διάχυτες πηγές ρύπανσης στη ΛΑΠ Σπερχειού (EL0718).

Πίνακας 5-8: Συνολικά ετήσια επιφανειακά φορτία BOD, N και P που παράγονται από διάχυτες πηγές στη ΛΑΠ Σπερχειού (EL0718)

ΧΡΗΣΗ ΓΗΣ	Ετήσιο BOD (τόνοι/ έτος)	Ετήσιο N (τόνοι/ έτος)	Ετήσιο P (τόνοι/ έτος)
ΑΣΤΙΚΗ	77,7	22,2	0,6
ΓΕΩΡΓΙΚΗ	0	347,8	170,3
ΚΤΗΝΟΤΡΟΦΙΚΗ	363,2	167,9	20,4
ΑΛΛΕΣ ΠΗΓΕΣ		7,9	0
ΣΥΝΟΛΑ	**441**	**546**	**191**

Στα παρακάτω σχήματα παρουσιάζονται, για τη ΛΑΠ Σπερχειού (EL0718) η κατανομή τελικής ετήσιας επιφανειακής επιβάρυνσης BOD, N, και P, η τελική ετήσια επιφανειακή ποσότητα ρύπων BOD, N και P (τόνοι/έτος) στις υπολεκάνες των επιφανειακών ΥΣ.

Σχήμα 5-8: Κατανομή τελικής ετήσιας επιφανειακής επιβάρυνσης BOD, N και P από διάχυτες πιέσεις στη ΛΑΠ Σπερχειού (EL0718)

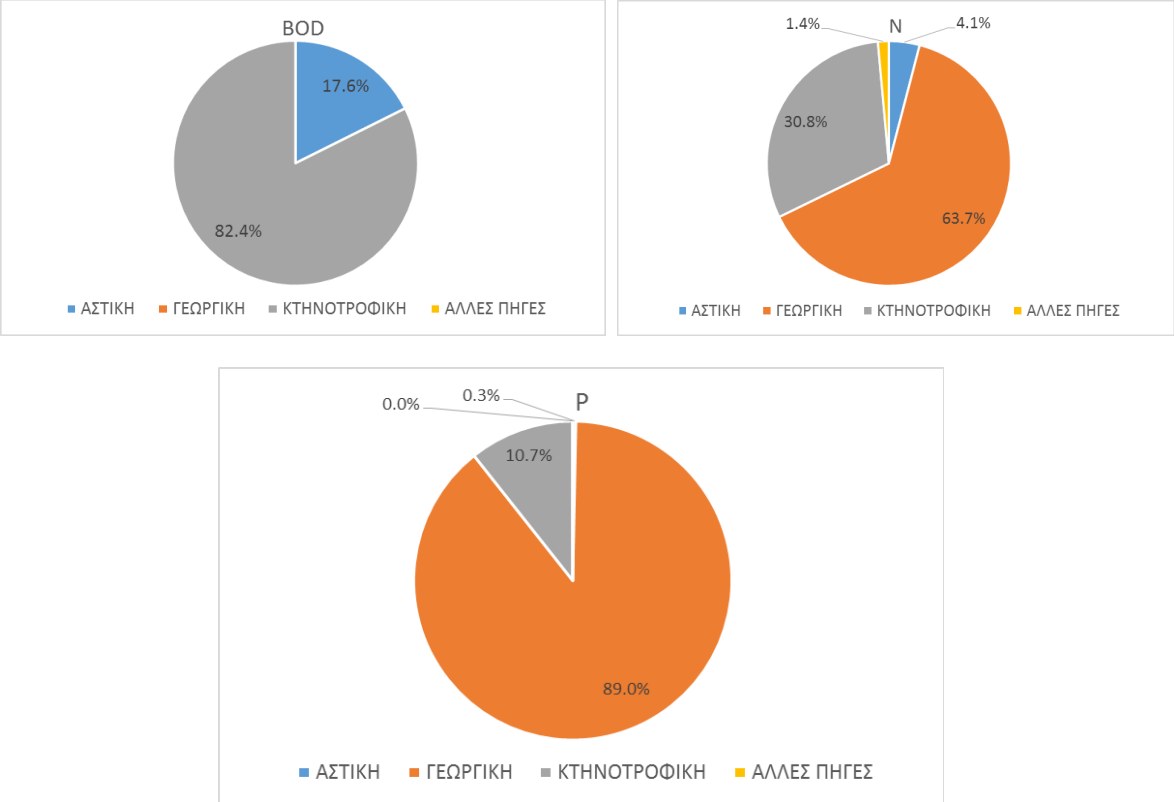

Χάρτης 23: Τελική ετήσια επιφανειακή ποσότητα ρύπων BOD, N και P (τόνοι/έτος) στις υπολεκάνες των επιφανειακών ΥΣ από διάχυτες πηγές ρύπανσης για τη ΛΑΠ Σπερχειού (EL0718)

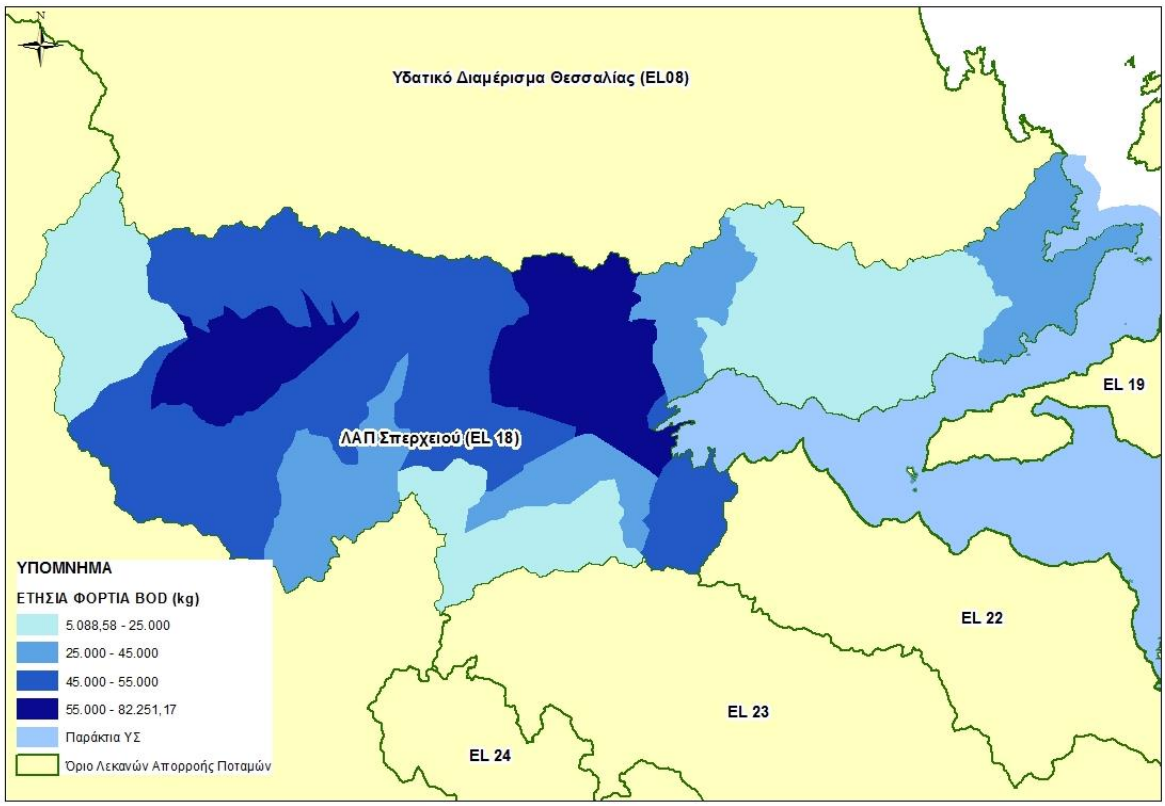

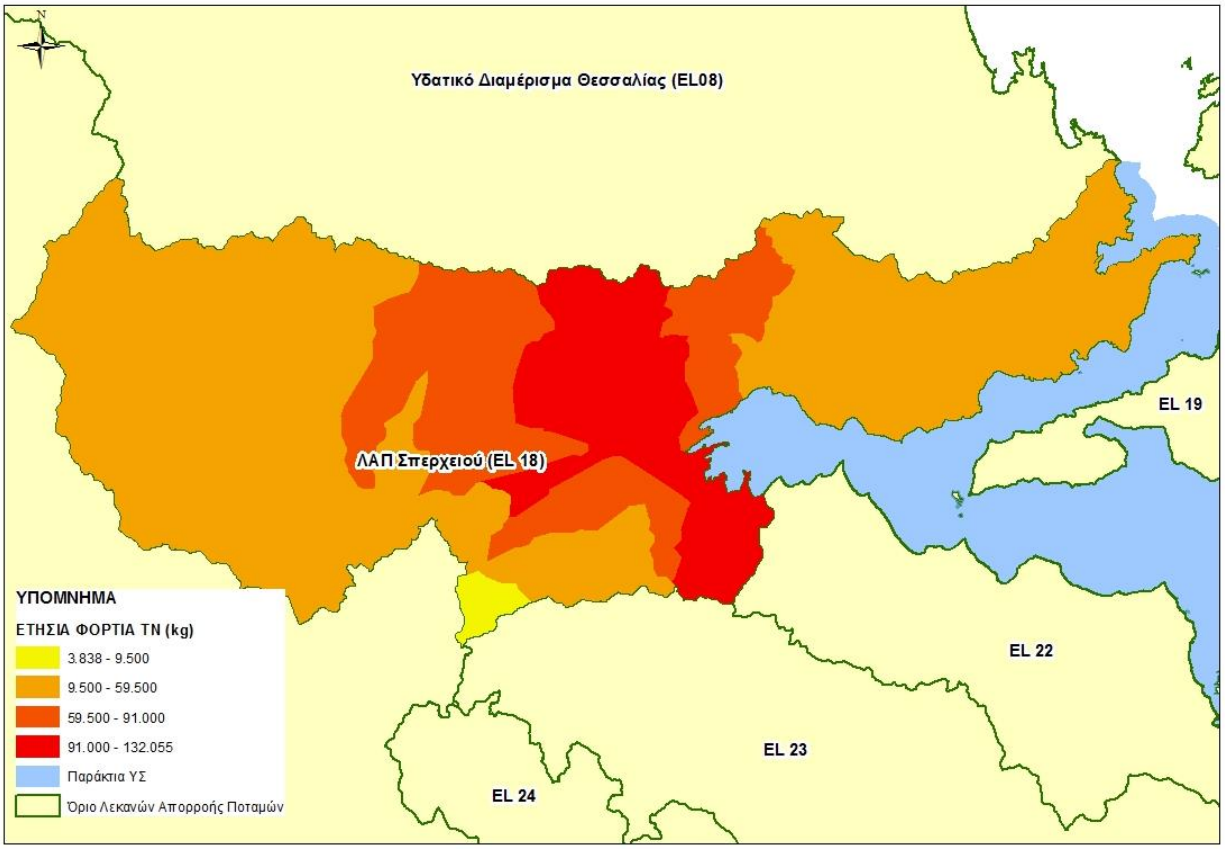
Υδατικό Διαμέρισμα Θεσσαλίας (EL08)
ΛΑΠ Σπερχειού (EL 18)
EL 19
EL 22
EL 23
EL 24
ΥΠΟΜΝΗΜΑ
ΕΤΗΣΙΑ ΦΟΡΤΙΑ TN (kg)
3.838 - 9.500
9.500 - 59.500
59.500 - 91.000
91.000 - 132.055
Παράκτια ΥΣ
Όριο Λεκανών Απορροής Ποταμών

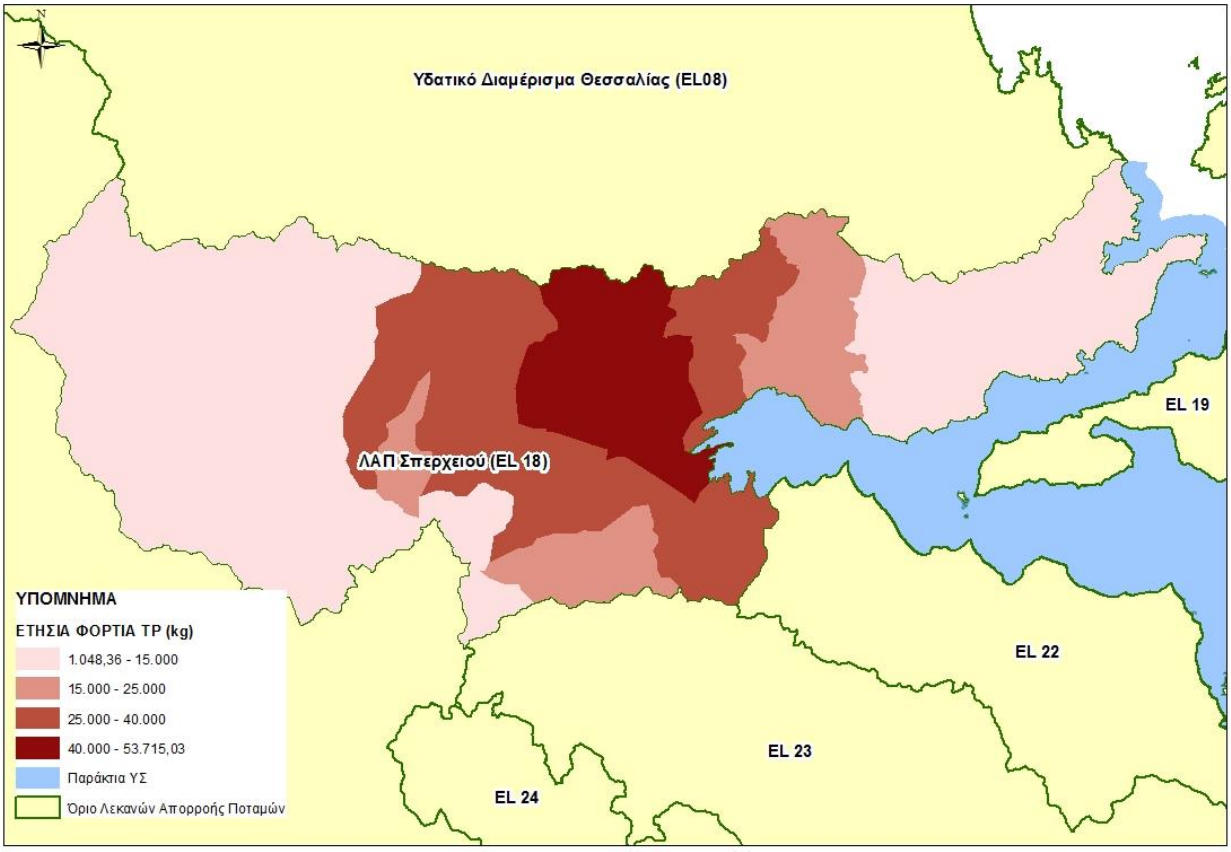
Υδατικό Διαμέρισμα Θεσσαλίας (EL08)
ΛΑΠ Σπερχειού (EL 18)
EL 19
EL 22
EL 23
EL 24
ΥΠΟΜΝΗΜΑ
ΕΤΗΣΙΑ ΦΟΡΤΙΑ TP (kg)
1.048,36 - 15.000
15.000 - 25.000
25.000 - 40.000
40.000 - 53.715,03
Παράκτια ΥΣ
Όριο Λεκανών Απορροής Ποταμών

Λεκάνη Απορροής Εύβοιας (EL0719)

Στον ακόλουθο πίνακα παρουσιάζονται τα συνολικά φορτία από διάχυτες πηγές ρύπανσης στη ΛΑΠ Εύβοιας (EL0719).

Πίνακας 5-9: Συνολικά ετήσια επιφανειακά φορτία BOD, N και P που παράγονται από διάχυτες πηγές στη ΛΑΠ Εύβοιας (EL0719)

ΧΡΗΣΗ ΓΗΣ	Ετήσιο BOD (τόνοι/ έτος)	Ετήσιο N (τόνοι/ έτος)	Ετήσιο P (τόνοι/ έτος)
ΑΣΤΙΚΗ	205,3	58,6	1,7
ΓΕΩΡΓΙΚΗ	0	277,9	143,4
ΚΤΗΝΟΤΡΟΦΙΚΗ	479	251,6	31,2
ΑΛΛΕΣ ΠΗΓΕΣ		11,9	0,1
ΣΥΝΟΛΑ	**684**	**600**	**176**

Στα παρακάτω σχήματα παρουσιάζονται, για τη ΛΑΠ Εύβοιας (EL0719) η κατανομή τελικής ετήσιας επιφανειακής επιβάρυνσης BOD, N, και P, η τελική ετήσια επιφανειακή ποσότητα ρύπων BOD, N και P (τόνοι/έτος) στις υπολεκάνες των επιφανειακών ΥΣ.

Σχήμα 5-9: Κατανομή τελικής ετήσιας επιφανειακής επιβάρυνσης BOD, N και P από διάχυτες πιέσεις στη ΛΑΠ Εύβοιας (EL0719)

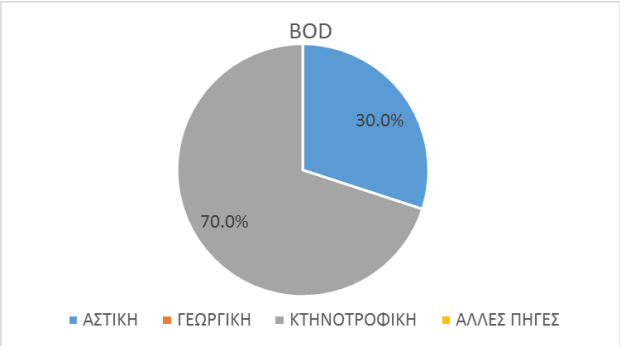

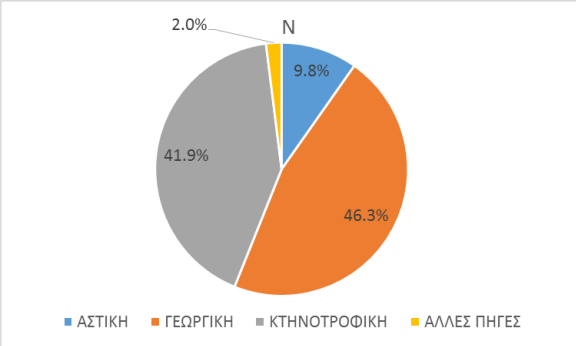

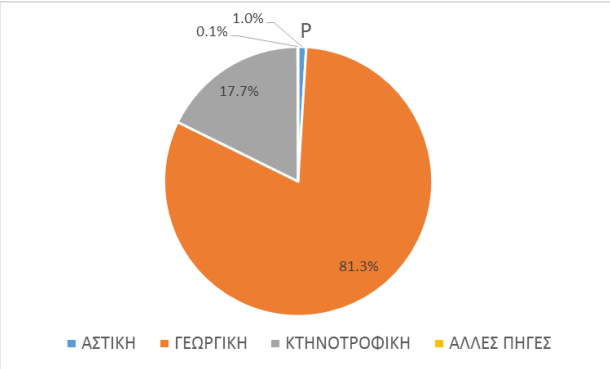

Χάρτης 24: Τελική ετήσια επιφανειακή ποσότητα ρύπων BOD, N και P (τόνοι/έτος) στις υπολεκάνες των επιφανειακών ΥΣ από διάχυτες πηγές ρύπανσης για τη ΛΑΠ Εύβοιας (EL0719)

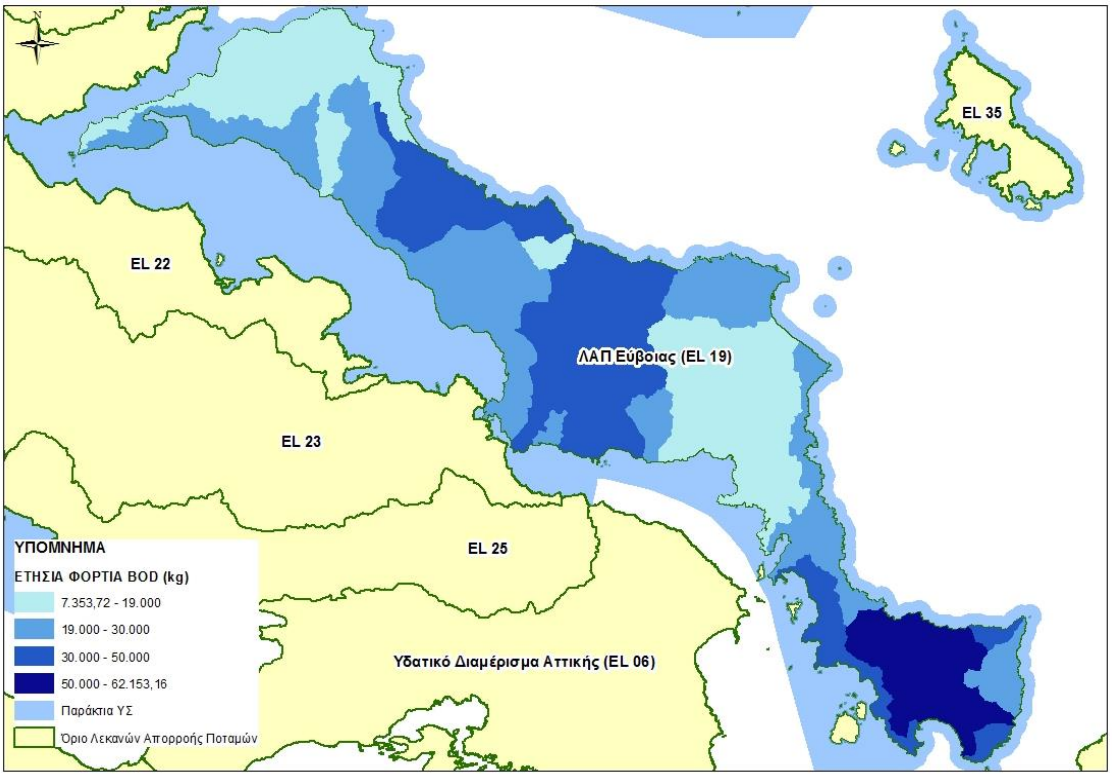

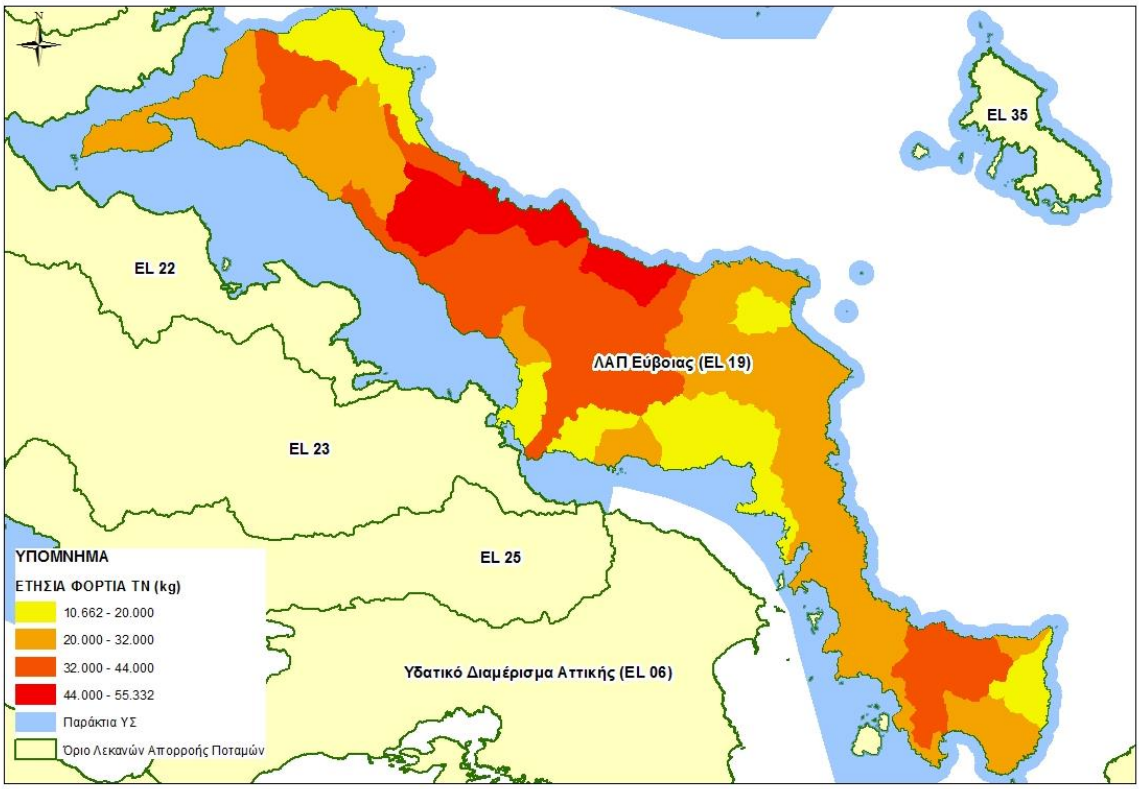

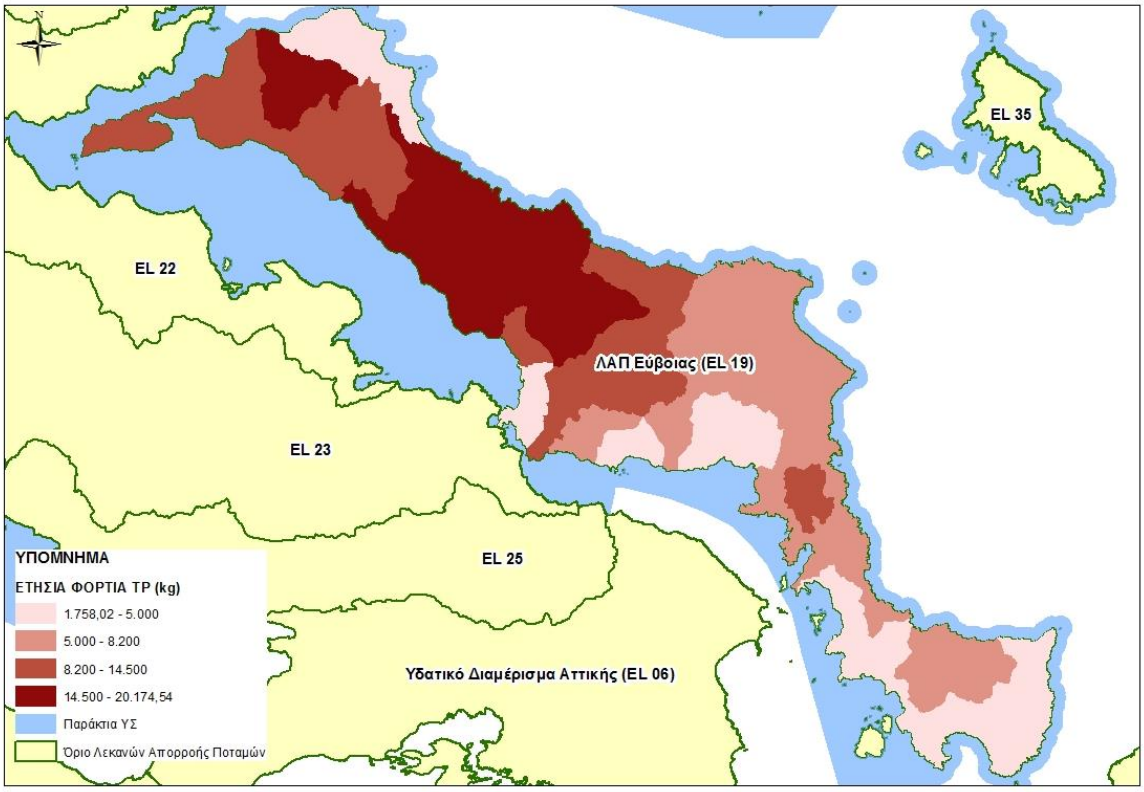

Λεκάνη Απορροής ΒΑ Παραλία Καλλίδρομου (EL0722)

Στον ακόλουθο πίνακα παρουσιάζονται τα συνολικά φορτία από διάχυτες πηγές ρύπανσης στη ΛΑΠ ΒΑ Παραλία Καλλίδρομου (EL0722).

Πίνακας 5-10: Συνολικά ετήσια επιφανειακά φορτία BOD, N και P που παράγονται από διάχυτες πηγές στη ΛΑΠ ΒΑ Παραλία Καλλίδρομου (EL0722)

ΧΡΗΣΗ ΓΗΣ	Ετήσιο BOD (τόνοι/ έτος)	Ετήσιο N (τόνοι/ έτος)	Ετήσιο P (τόνοι/ έτος)
ΑΣΤΙΚΗ	41,6	11,9	0,3
ΓΕΩΡΓΙΚΗ	0	279,7	140,5
ΚΤΗΝΟΤΡΟΦΙΚΗ	104,3	53,8	6,6
ΑΛΛΕΣ ΠΗΓΕΣ		1,7	0
ΣΥΝΟΛΑ	**146**	**347**	**147**

Στα παρακάτω σχήματα παρουσιάζονται, για τη ΛΑΠ ΒΑ Παραλία Καλλίδρομου (EL0722) η κατανομή τελικής ετήσιας επιφανειακής επιβάρυνσης BOD, N, και P, η τελική ετήσια επιφανειακή ποσότητα ρύπων BOD, N και P (τόνοι/έτος) στις υπολεκάνες των επιφανειακών ΥΣ.

Σχήμα 5-10: Κατανομή τελικής ετήσιας επιφανειακής επιβάρυνσης BOD, N και P από διάχυτες πιέσεις στη ΛΑΠ ΒΑ Παραλία Καλλίδρομου (EL0722)

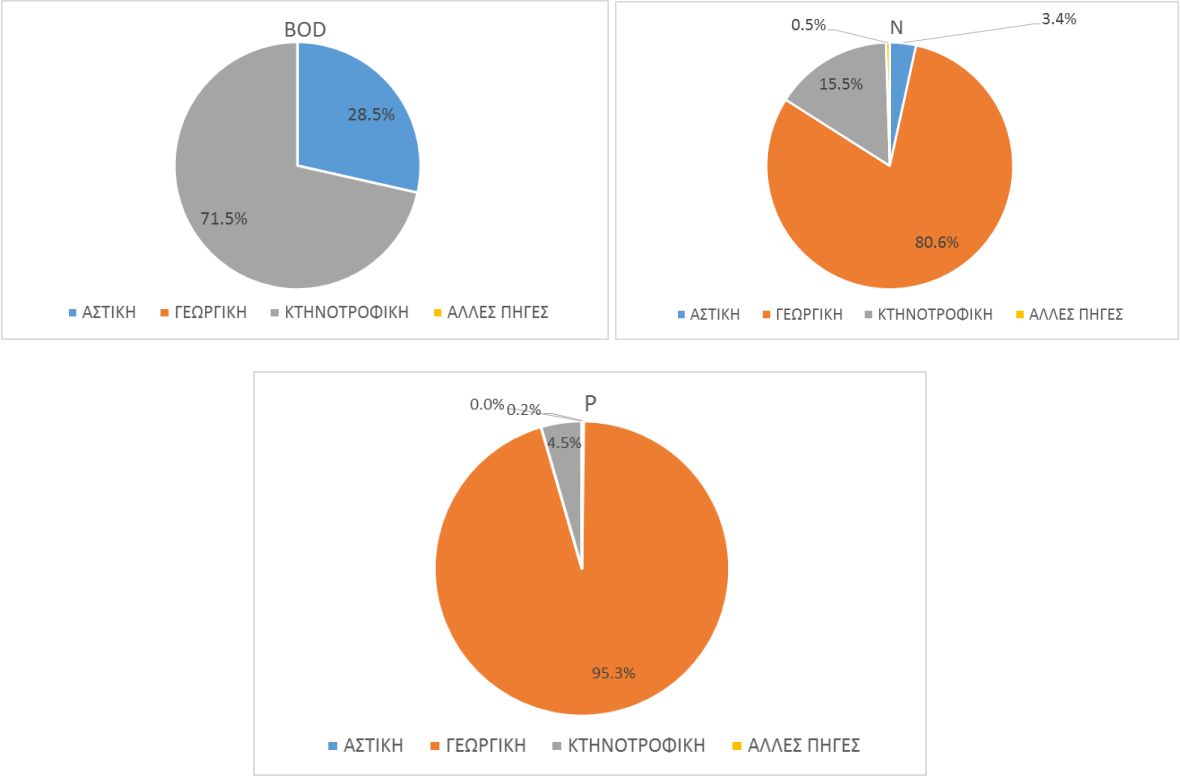

Χάρτης 25: Τελική ετήσια επιφανειακή ποσότητα ρύπων BOD, N και P (τόνοι/έτος) στις υπολεκάνες των επιφανειακών ΥΣ από διάχυτες πηγές ρύπανσης για τη ΛΑΠ ΒΑ Παραλία Καλλίδρομου (EL0722)

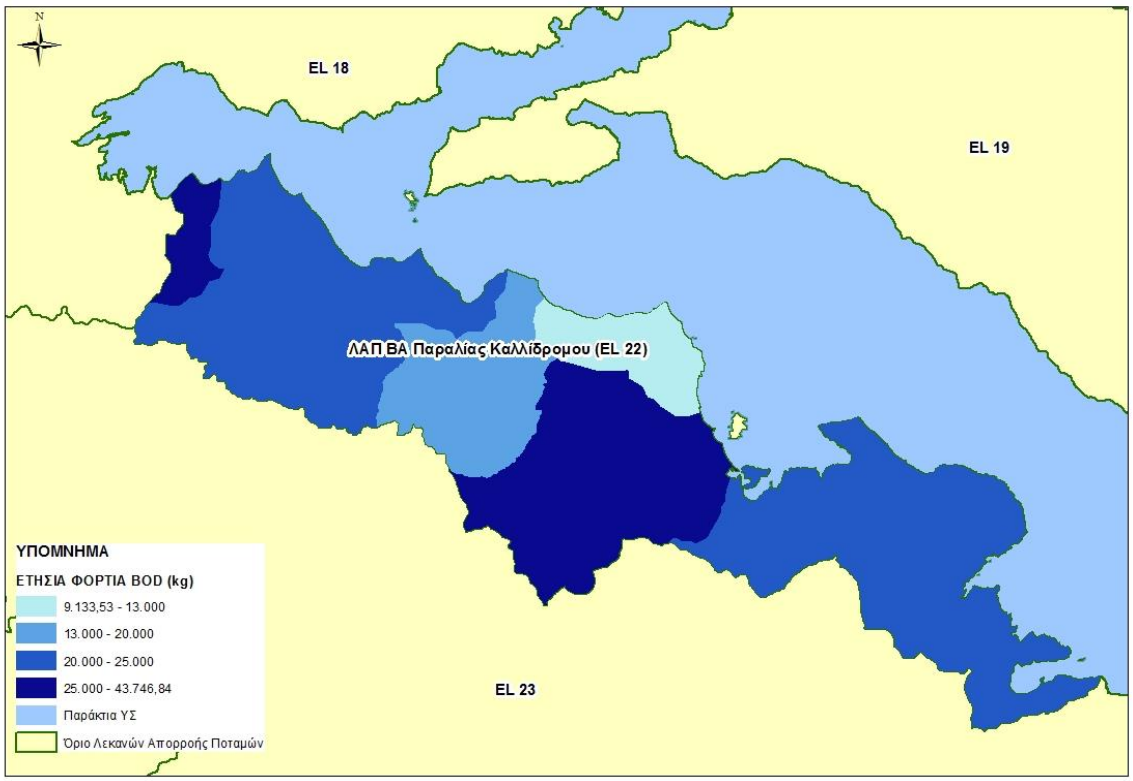

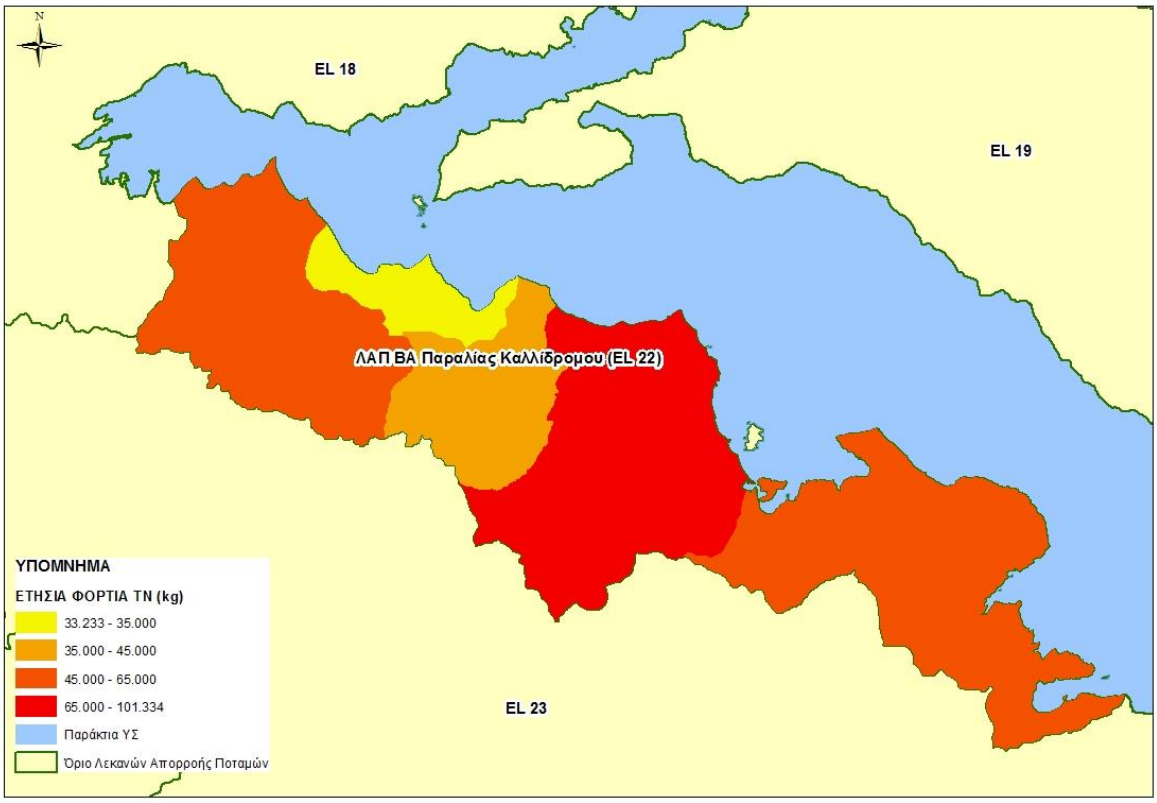
N
EL 18
EL 19
ΛΑΠ ΒΑ Παραλίας Καλλίδρομου (EL 22)
EL 23
ΥΠΟΜΝΗΜΑ
ΕΤΗΣΙΑ ΦΟΡΤΙΑ TN (kg)
33.233 - 35.000
35.000 - 45.000
45.000 - 65.000
65.000 - 101.334
Παράκτια ΥΣ
Όριο Λεκανών Απορροής Ποταμών

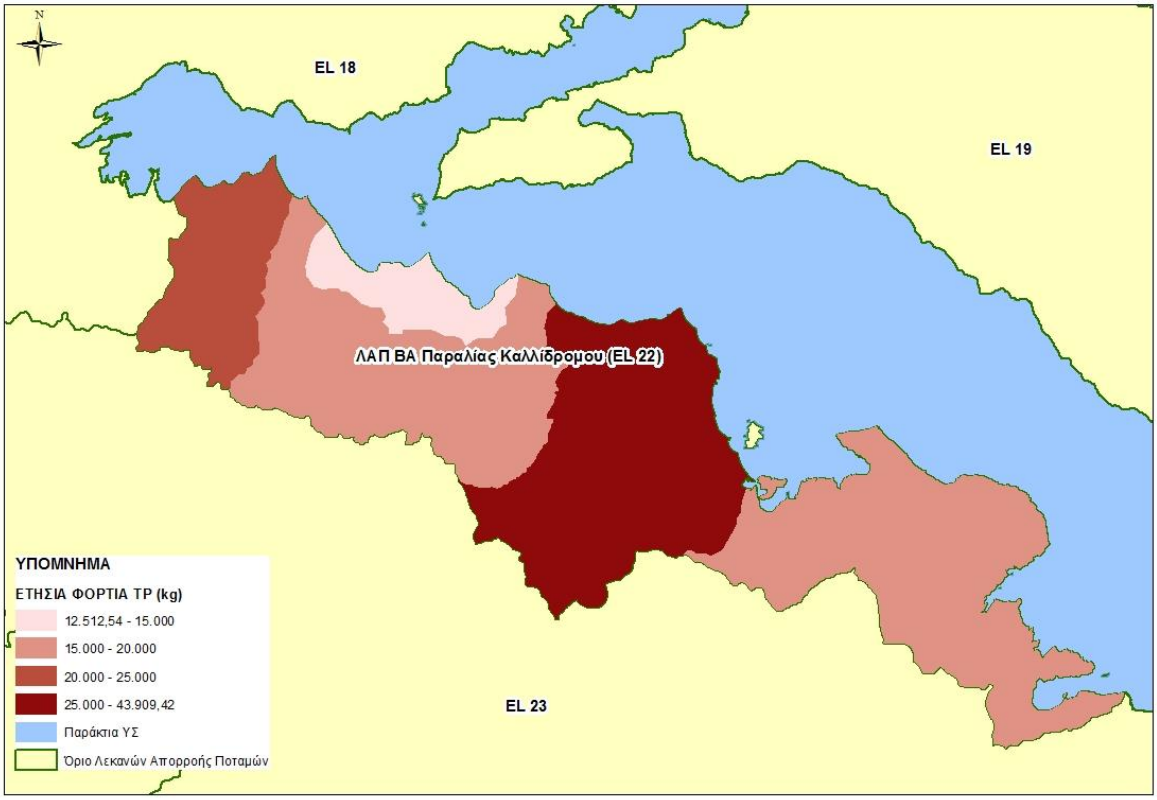
N
EL 18
EL 19
ΛΑΠ ΒΑ Παραλίας Καλλίδρομου (EL 22)
EL 23
ΥΠΟΜΝΗΜΑ
ΕΤΗΣΙΑ ΦΟΡΤΙΑ TP (kg)
12.512,54 - 15.000
15.000 - 20.000
20.000 - 25.000
25.000 - 43.909,42
Παράκτια ΥΣ
Όριο Λεκανών Απορροής Ποταμών

Λεκάνη Απορροής Βοιωτικού Κηφισού (EL0723)

Στον ακόλουθο πίνακα παρουσιάζονται τα συνολικά φορτία από διάχυτες πηγές ρύπανσης στη ΛΑΠ Βοιωτικού Κηφισού (EL0723).

Πίνακας 5-11: Συνολικά ετήσια επιφανειακά φορτία BOD, N και P που παράγονται από διάχυτες πηγές στη ΛΑΠ Βοιωτικού Κηφισού (EL0723)

ΧΡΗΣΗ ΓΗΣ	Ετήσιο BOD (τόνοι/ έτος)	Ετήσιο N (τόνοι/ έτος)	Ετήσιο P (τόνοι/ έτος)
ΑΣΤΙΚΗ	227,6	63,7	1,6
ΓΕΩΡΓΙΚΗ	0	740,4	405,9
ΚΤΗΝΟΤΡΟΦΙΚΗ	346,9	157,2	19,1
ΑΛΛΕΣ ΠΗΓΕΣ		5,5	0,1
ΣΥΝΟΛΑ	**575**	**967**	**427**

Στα παρακάτω σχήματα παρουσιάζονται, για τη ΛΑΠ Βοιωτικού Κηφισού (EL0723) η κατανομή τελικής ετήσιας επιφανειακής επιβάρυνσης BOD, N, και P, η τελική ετήσια επιφανειακή ποσότητα ρύπων BOD, N και P (τόνοι/έτος) στις υπολεκάνες των επιφανειακών ΥΣ.

Σχήμα 5-11: Κατανομή τελικής ετήσιας επιφανειακής επιβάρυνσης BOD, N και P από διάχυτες πιέσεις στη ΛΑΠ Βοιωτικού Κηφισού (EL0723)

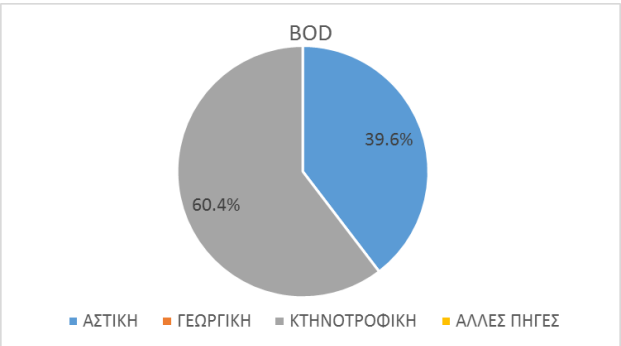

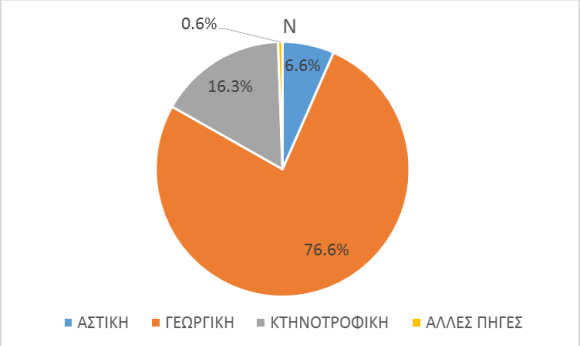

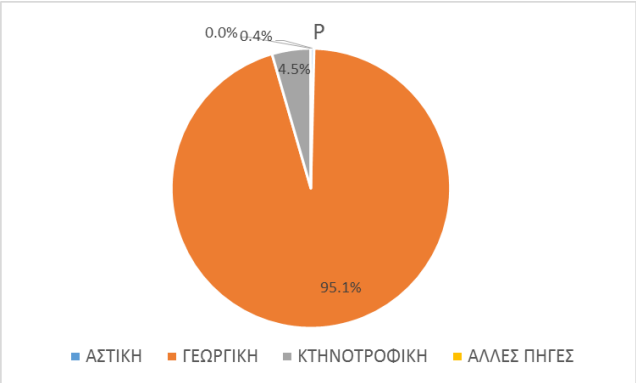

Χάρτης 26: Τελική ετήσια επιφανειακή ποσότητα ρύπων BOD, N και P (τόνοι/έτος) στις υπολεκάνες των επιφανειακών ΥΣ από διάχυτες πηγές ρύπανσης για τη ΛΑΠ Βοιωτικού Κηφισού (EL0723)

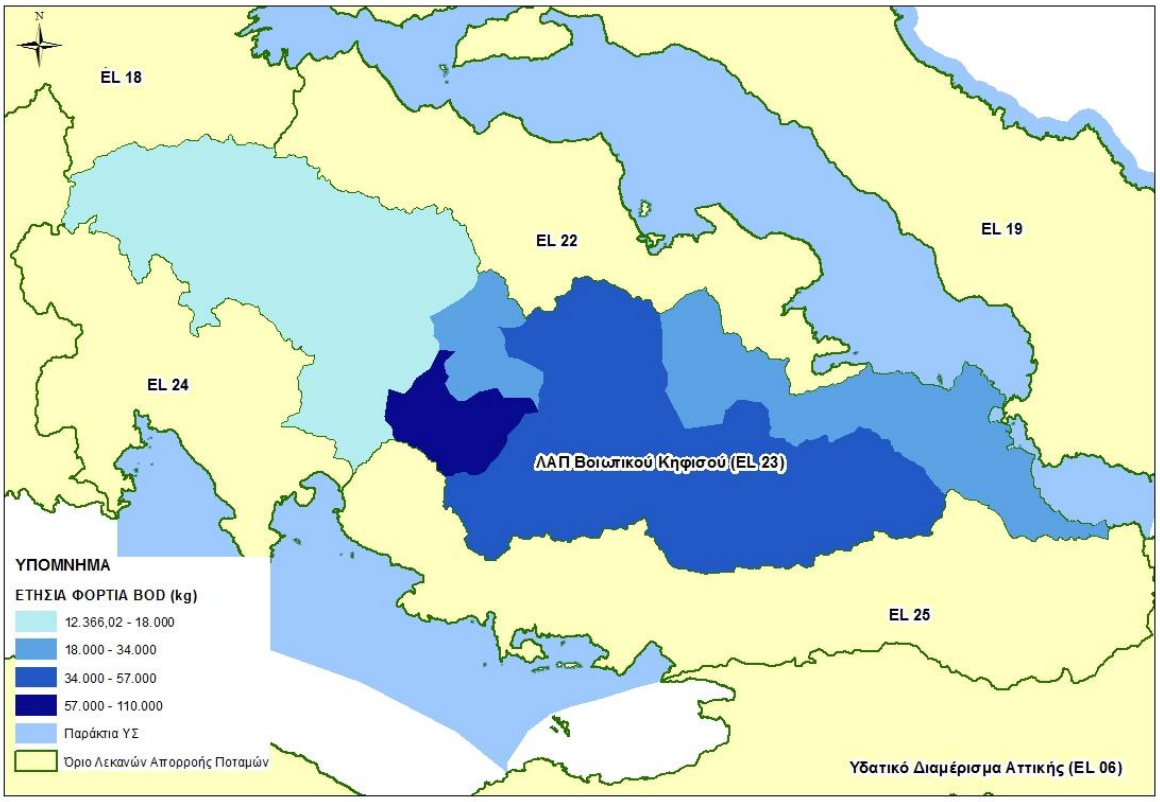

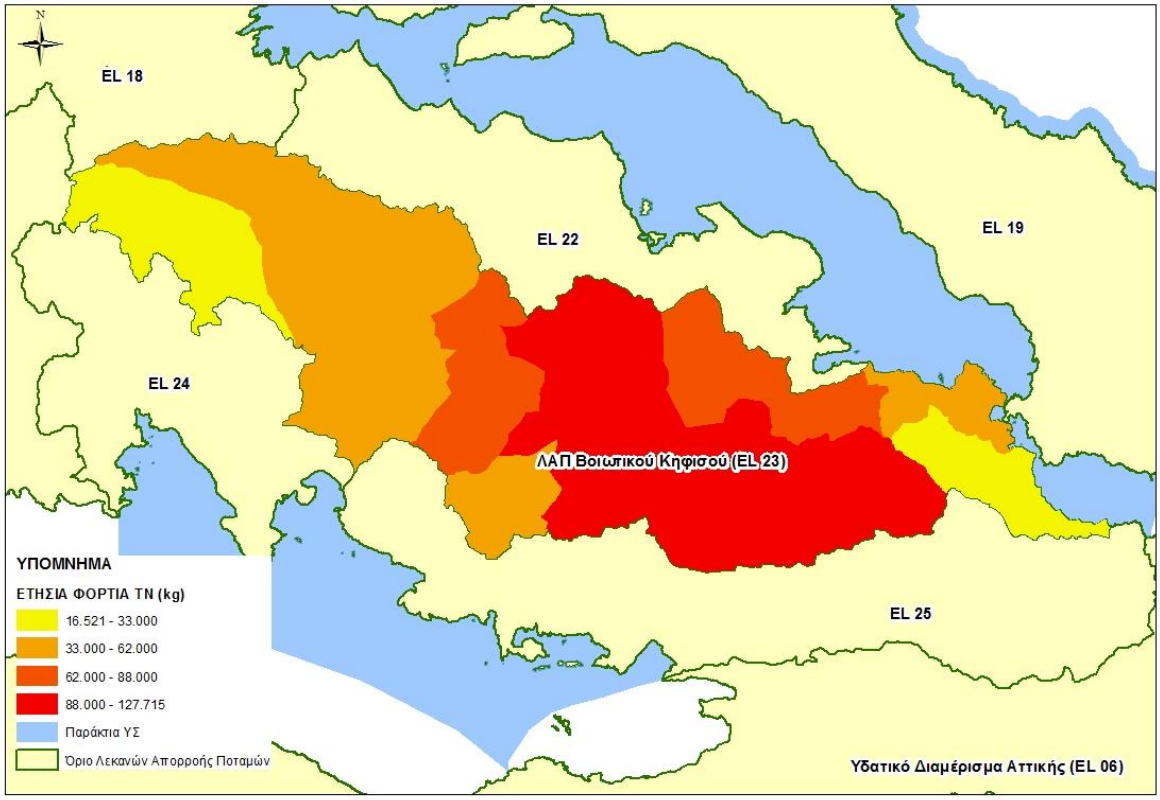

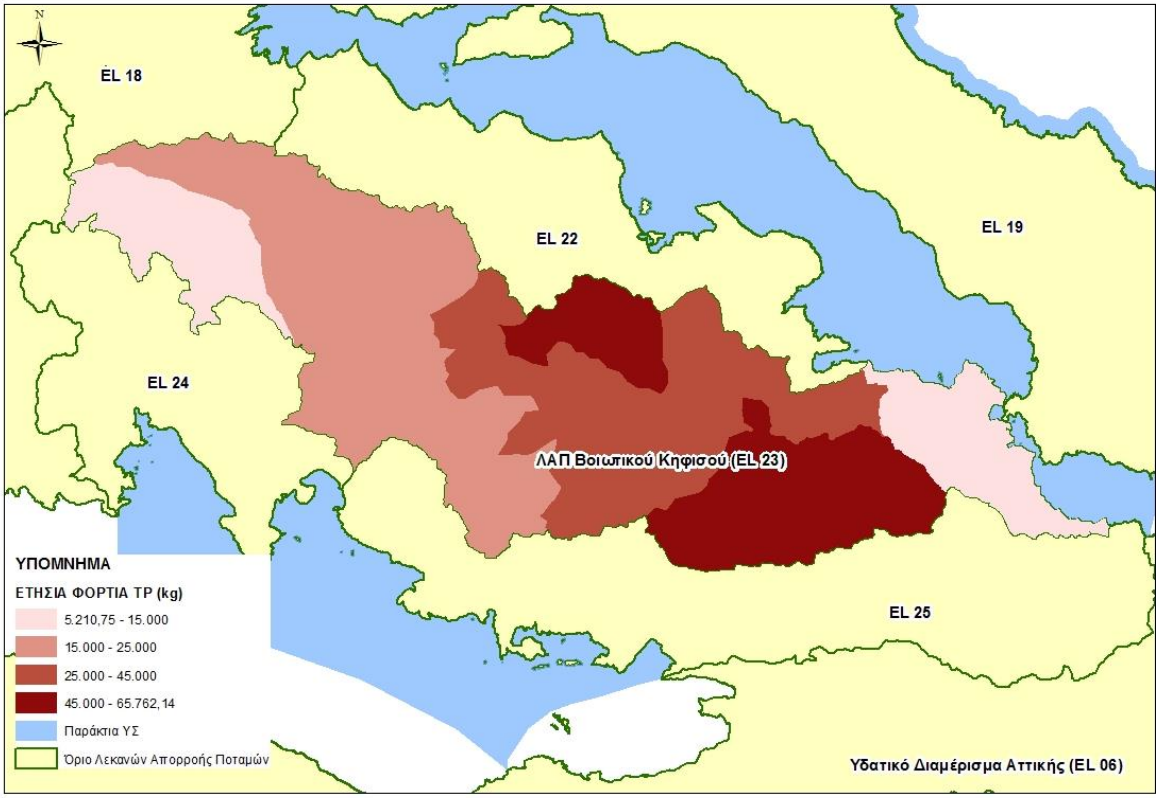

Λεκάνη Απορροής Αμφισσας (EL0724)

Στον ακόλουθο πίνακα παρουσιάζονται τα συνολικά φορτία από διάχυτες πηγές ρύπανσης στη ΛΑΠ Αμφισσας (EL0724).

Πίνακας 5-12: Συνολικά ετήσια επιφανειακά φορτία BOD, N και P που παράγονται από διάχυτες πηγές στη ΛΑΠ Αμφισσας (EL0724)

ΧΡΗΣΗ ΓΗΣ	Ετήσιο BOD (τόνοι/ έτος)	Ετήσιο N (τόνοι/ έτος)	Ετήσιο P (τόνοι/ έτος)
ΑΣΤΙΚΗ	10,9	3,1	0,1
ΓΕΩΡΓΙΚΗ	0	28,8	11,9
ΚΤΗΝΟΤΡΟΦΙΚΗ	131,2	67,7	8,3
ΑΛΛΕΣ ΠΗΓΕΣ		1,9	0
ΣΥΝΟΛΑ	**142**	**102**	**20**

Στα παρακάτω σχήματα παρουσιάζονται, για τη ΛΑΠ Αμφισσας (EL0724) η κατανομή τελικής ετήσιας επιφανειακής επιβάρυνσης BOD, N, και P, η τελική ετήσια επιφανειακή ποσότητα ρύπων BOD, N και P (τόνοι/έτος) στις υπολεκάνες των επιφανειακών ΥΣ.

Σχήμα 5-12: Κατανομή τελικής ετήσιας επιφανειακής επιβάρυνσης BOD, N και P από διάχυτες πιέσεις στη ΛΑΠ Αμφισσας (EL0724)

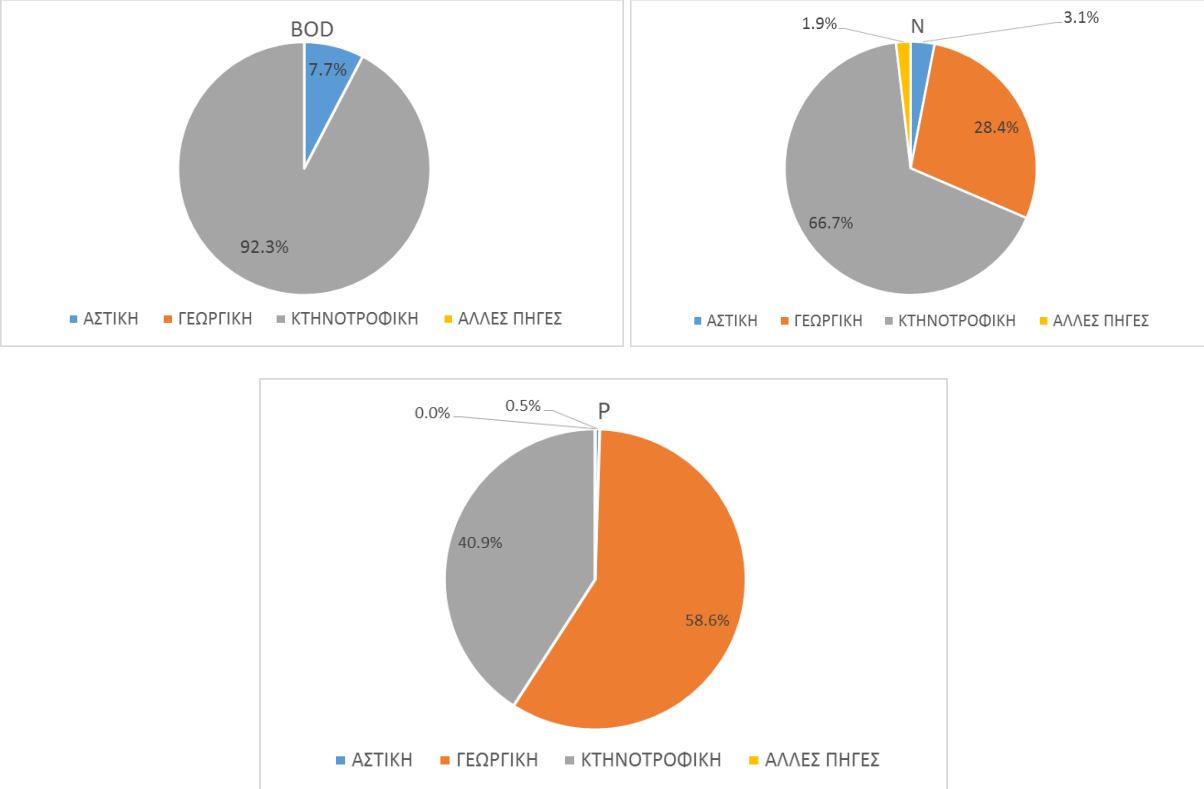

Χάρτης 27: Τελική ετήσια επιφανειακή ποσότητα ρύπων BOD, N και P (τόνοι/έτος) στις υπολεκάνες των επιφανειακών ΥΣ από διάχυτες πηγές ρύπανσης για τη ΛΑΠ Αμφισσας (EL0724)

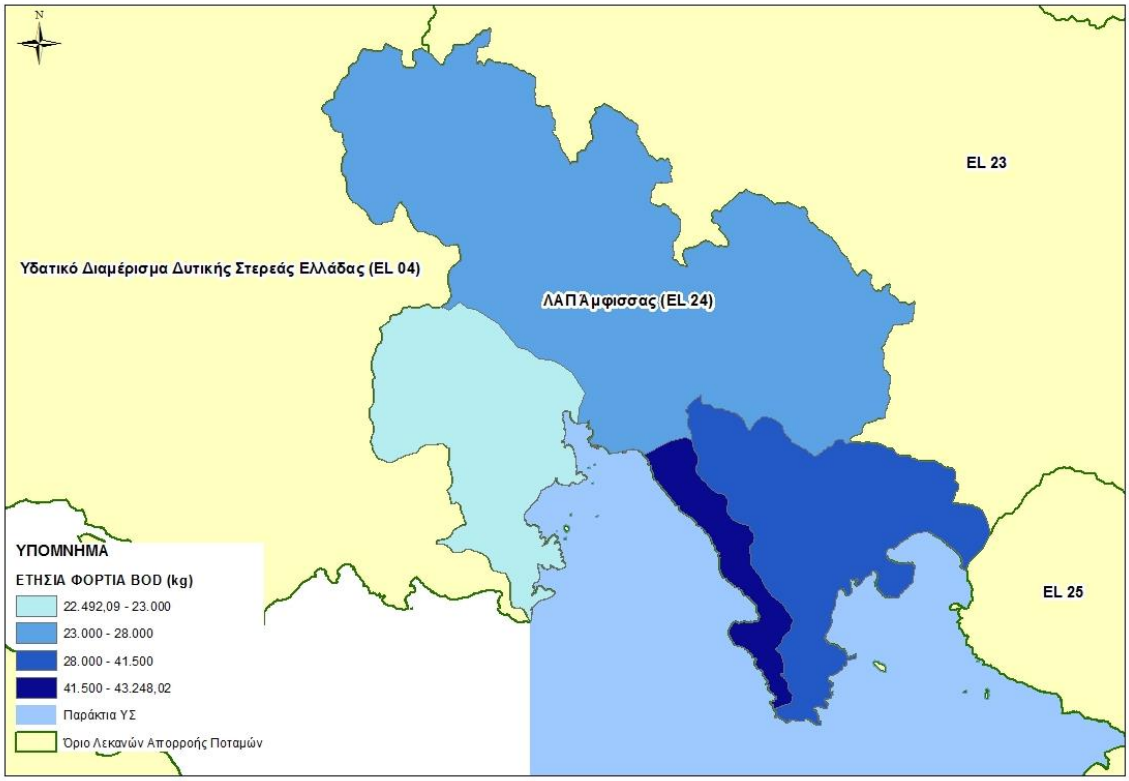

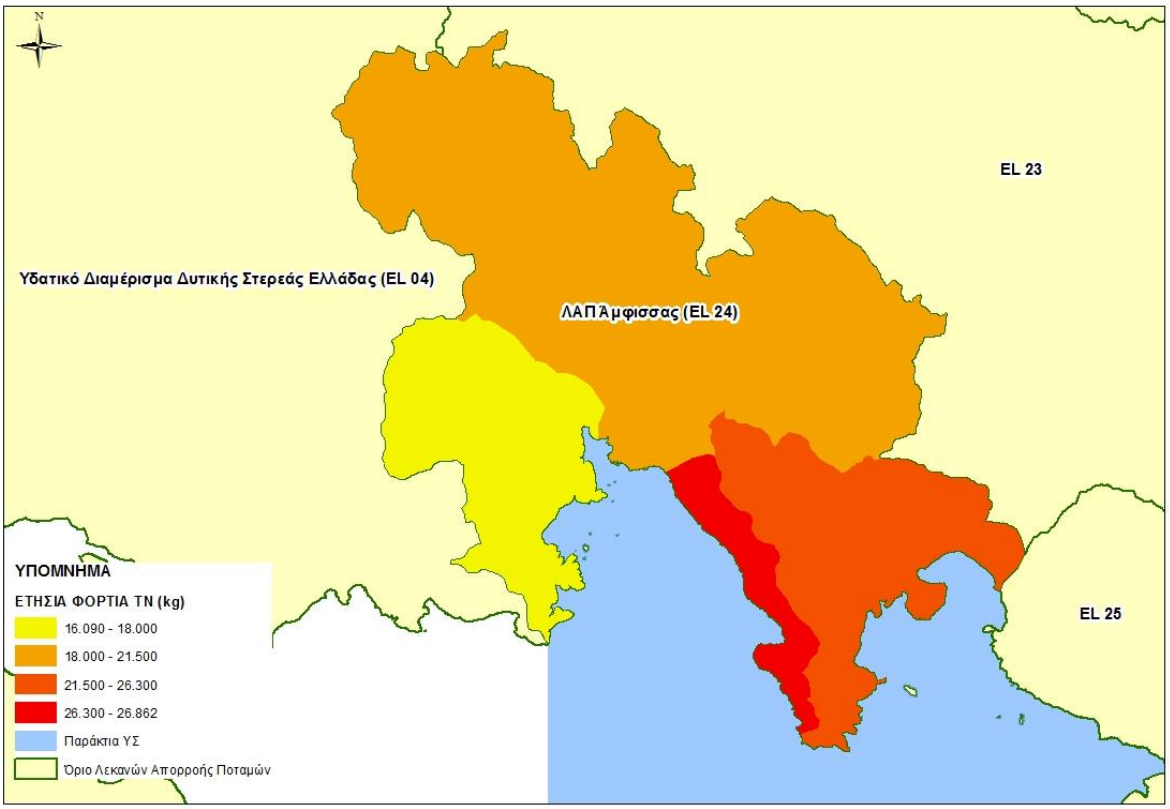
N
EL 23
Υδατικό Διαμέρισμα Δυτικής Στερεάς Ελλάδας (EL 04)
ΛΑΠ Άμφισσας (EL 24)
EL 25
ΥΠΟΜΝΗΜΑ
ΕΤΗΣΙΑ ΦΟΡΤΙΑ TN (kg)
16.090 - 18.000
18.000 - 21.500
21.500 - 26.300
26.300 - 26.862
Παράκτια ΥΣ
Όριο Λεκανών Απορροής Ποταμών

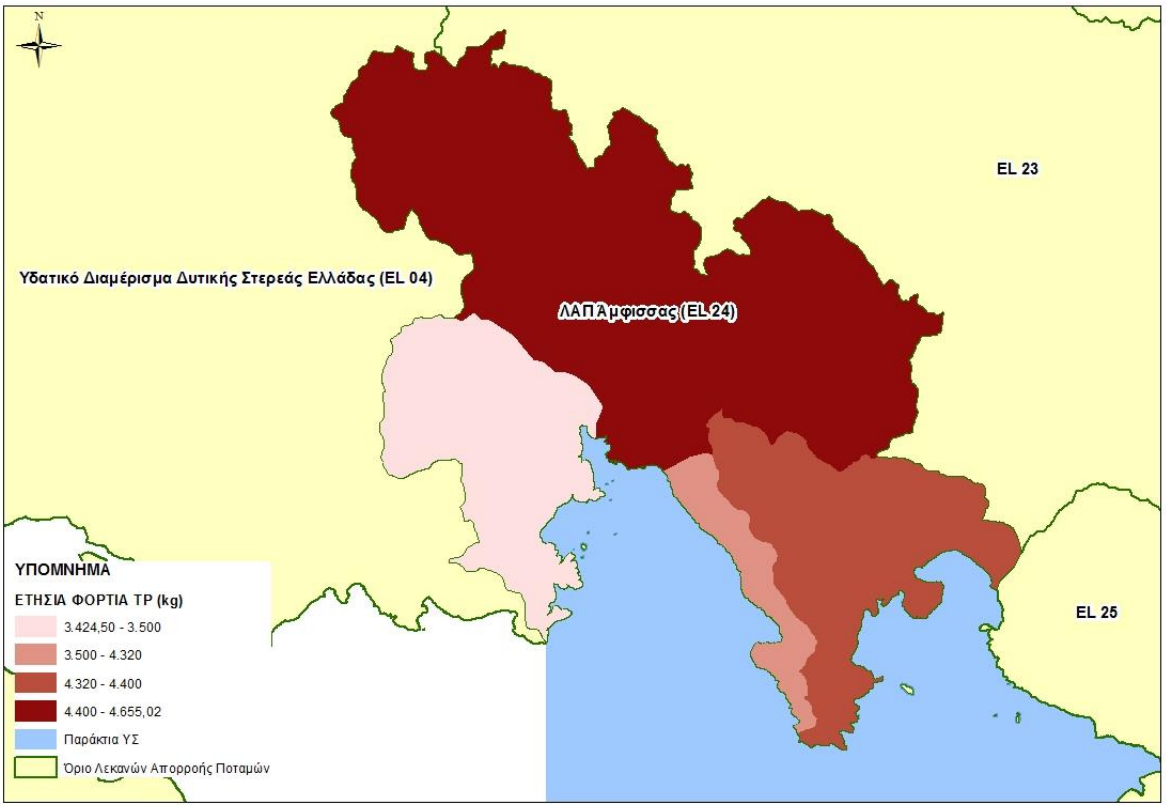
N
EL 23
Υδατικό Διαμέρισμα Δυτικής Στερεάς Ελλάδας (EL 04)
ΛΑΠ Άμφισσας (EL 24)
EL 25
ΥΠΟΜΝΗΜΑ
ΕΤΗΣΙΑ ΦΟΡΤΙΑ TP (kg)
3.424,50 - 3.500
3.500 - 4.320
4.320 - 4.400
4.400 - 4.655,02
Παράκτια ΥΣ
Όριο Λεκανών Απορροής Ποταμών

Λεκάνη Απορροής Ασωπού (EL0725)

Στον ακόλουθο πίνακα παρουσιάζονται τα συνολικά φορτία από διάχυτες πηγές ρύπανσης στη ΛΑΠ Ασωπού (EL0725).

Πίνακας 5-13: Συνολικά ετήσια επιφανειακά φορτία BOD, N και P που παράγονται από διάχυτες πηγές στη ΛΑΠ Ασωπού (EL0725)

ΧΡΗΣΗ ΓΗΣ	Ετήσιο BOD (τόνοι/ έτος)	Ετήσιο N (τόνοι/ έτος)	Ετήσιο P (τόνοι/ έτος)
ΑΣΤΙΚΗ	57,5	16,1	0,4
ΓΕΩΡΓΙΚΗ	0	289,5	136,2
ΚΤΗΝΟΤΡΟΦΙΚΗ	149	65,8	8
ΑΛΛΕΣ ΠΗΓΕΣ		2,6	0,1
ΣΥΝΟΛΑ	**207**	**374**	**145**

Στα παρακάτω σχήματα παρουσιάζονται, για τη Ασωπού (EL0725) η κατανομή τελικής ετήσιας επιφανειακής επιβάρυνσης BOD, N, και P, η τελική ετήσια επιφανειακή ποσότητα ρύπων BOD, N και P (τόνοι/έτος) στις υπολεκάνες των επιφανειακών ΥΣ.

Σχήμα 5-13: Κατανομή τελικής ετήσιας επιφανειακής επιβάρυνσης BOD, N και P από διάχυτες πιέσεις στη ΛΑΠ Ασωπού (EL0725)

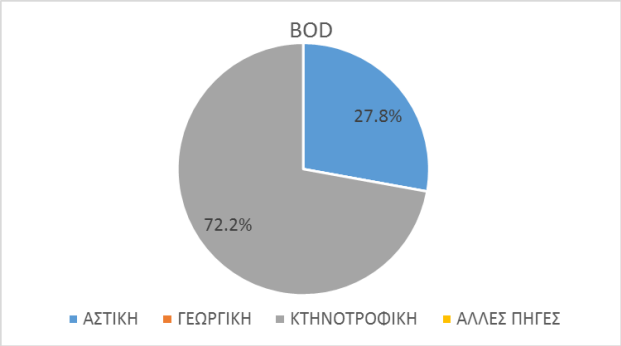

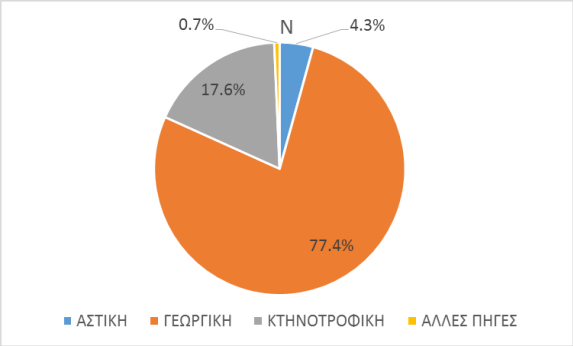

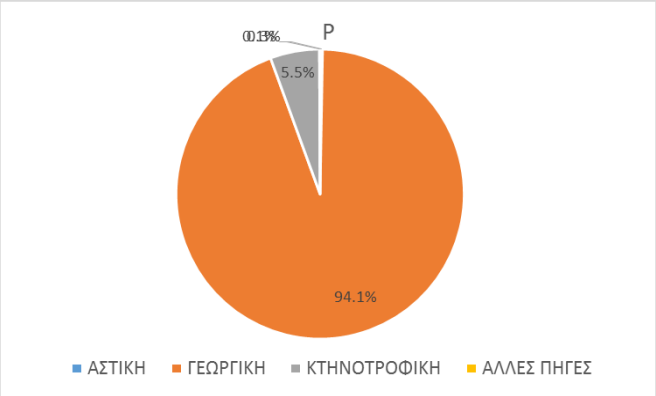

Χάρτης 28: Τελική ετήσια επιφανειακή ποσότητα ρύπων BOD, N και P (τόνοι/έτος) στις υπολεκάνες των επιφανειακών ΥΣ από διάχυτες πηγές ρύπανσης για τη ΛΑΠ Ασωπού (EL0725)

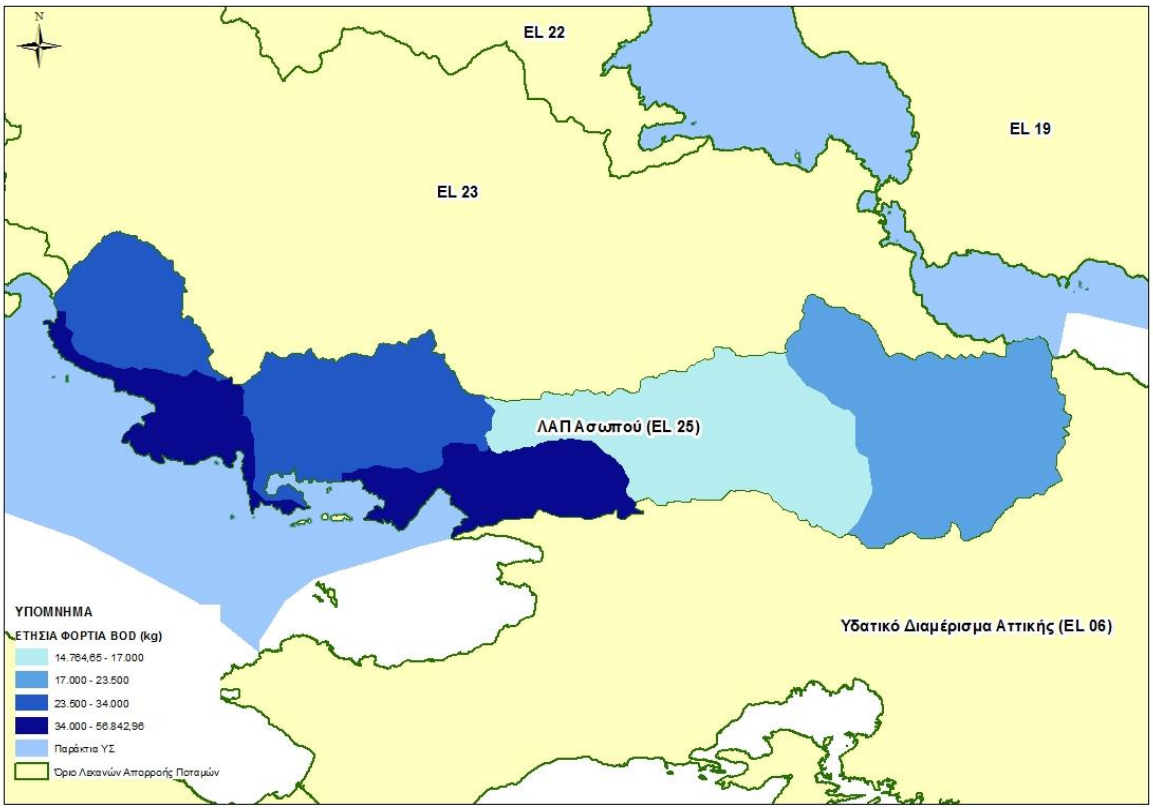

Λεκάνη Απορροής Σποράδων (EL0735)

Στον ακόλουθο πίνακα παρουσιάζονται τα συνολικά φορτία από διάχυτες πηγές ρύπανσης στη ΛΑΠ Σποράδων (EL0735).

Πίνακας 5-14: Συνολικά ετήσια επιφανειακά φορτία BOD, N και P που παράγονται από διάχυτες πηγές στη ΛΑΠ Σποράδων (EL0735)

ΧΡΗΣΗ ΓΗΣ	Ετήσιο BOD (τόνοι/ έτος)	Ετήσιο N (τόνοι/ έτος)	Ετήσιο P (τόνοι/ έτος)
ΑΣΤΙΚΗ	89,8	25,6	0,8
ΓΕΩΡΓΙΚΗ	0	18,1	6,6
ΚΤΗΝΟΤΡΟΦΙΚΗ	74,4	41,3	4,9
ΑΛΛΕΣ ΠΗΓΕΣ		1,2	0
ΣΥΝΟΛΑ	**164**	**86**	**12**

Στα παρακάτω σχήματα παρουσιάζονται, για τη Σποράδων (EL0735) η κατανομή τελικής ετήσιας επιφανειακής επιβάρυνσης BOD, N, και P, η τελική ετήσια επιφανειακή ποσότητα ρύπων BOD, N και P (τόνοι/έτος) στις υπολεκάνες των επιφανειακών ΥΣ.

Σχήμα 5-14: Κατανομή τελικής ετήσιας επιφανειακής επιβάρυνσης BOD, N και P από διάχυτες πιέσεις στη ΛΑΠ Σποράδων (EL0735)

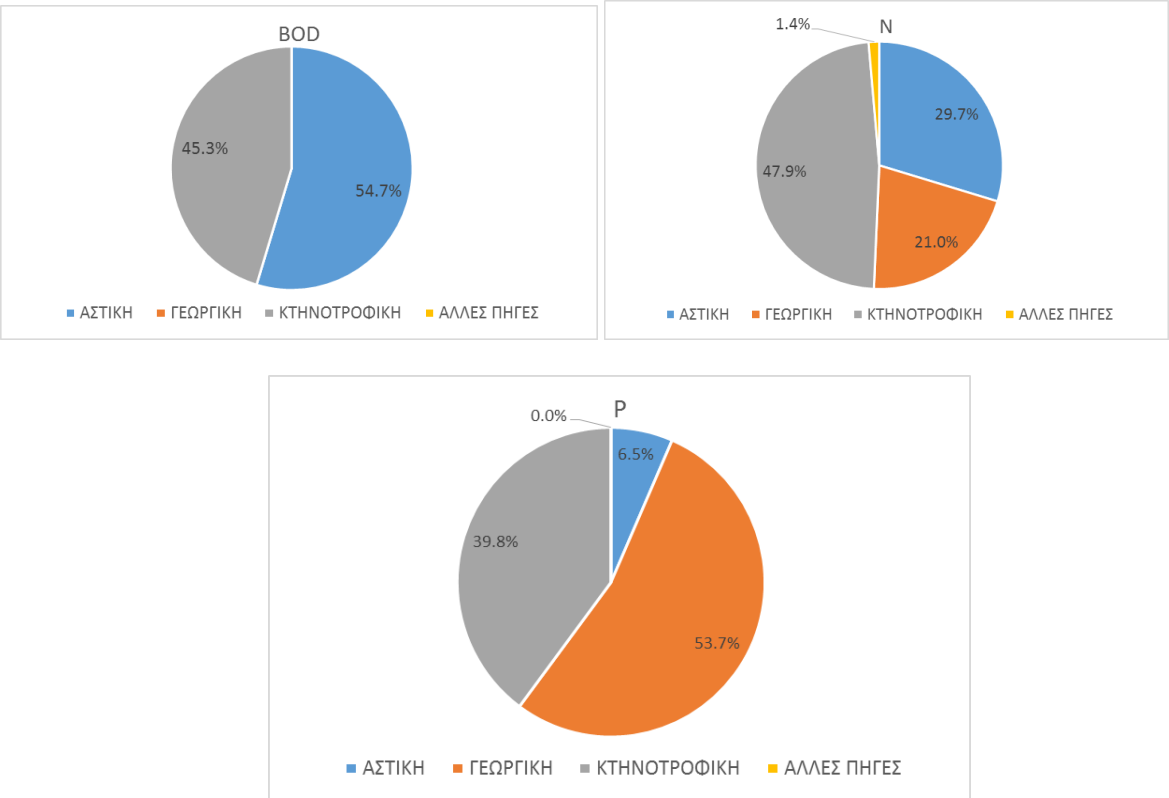

Χάρτης 29: Τελική ετήσια επιφανειακή ποσότητα ρύπων BOD, N και P (τόνοι/έτος) στις υπολεκάνες των επιφανειακών ΥΣ από διάχυτες πηγές ρύπανσης για τη ΛΑΠ Σποράδων (EL0735)

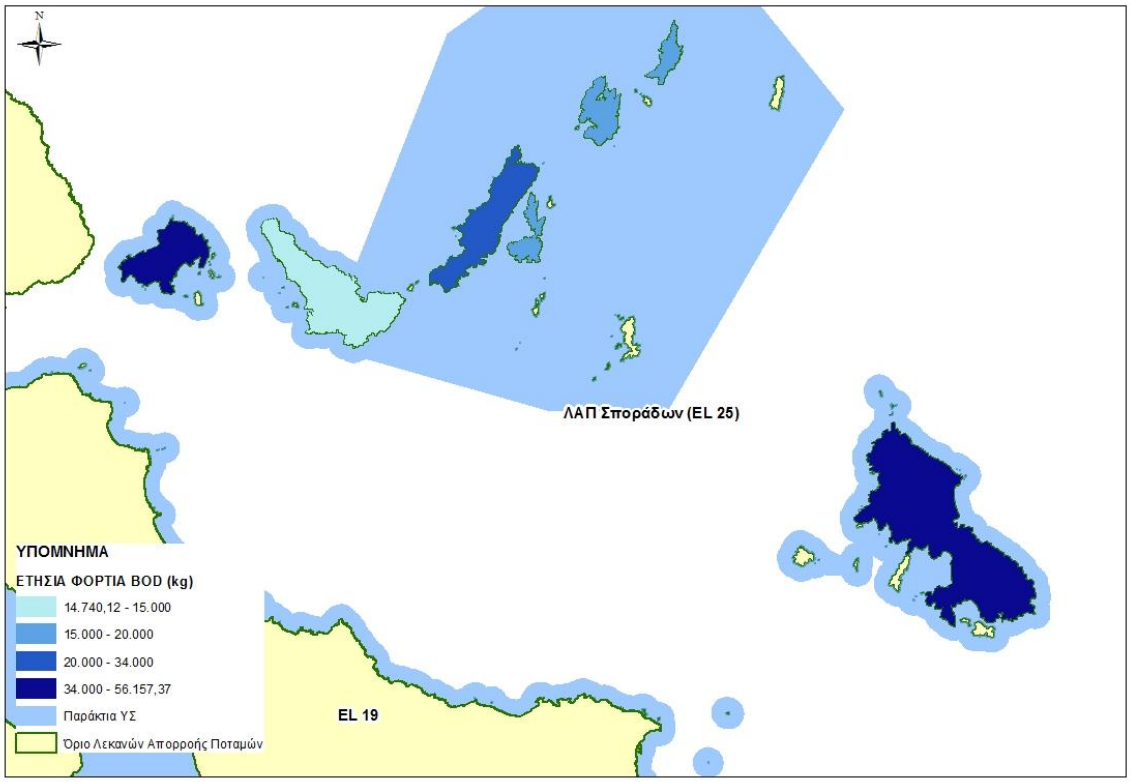

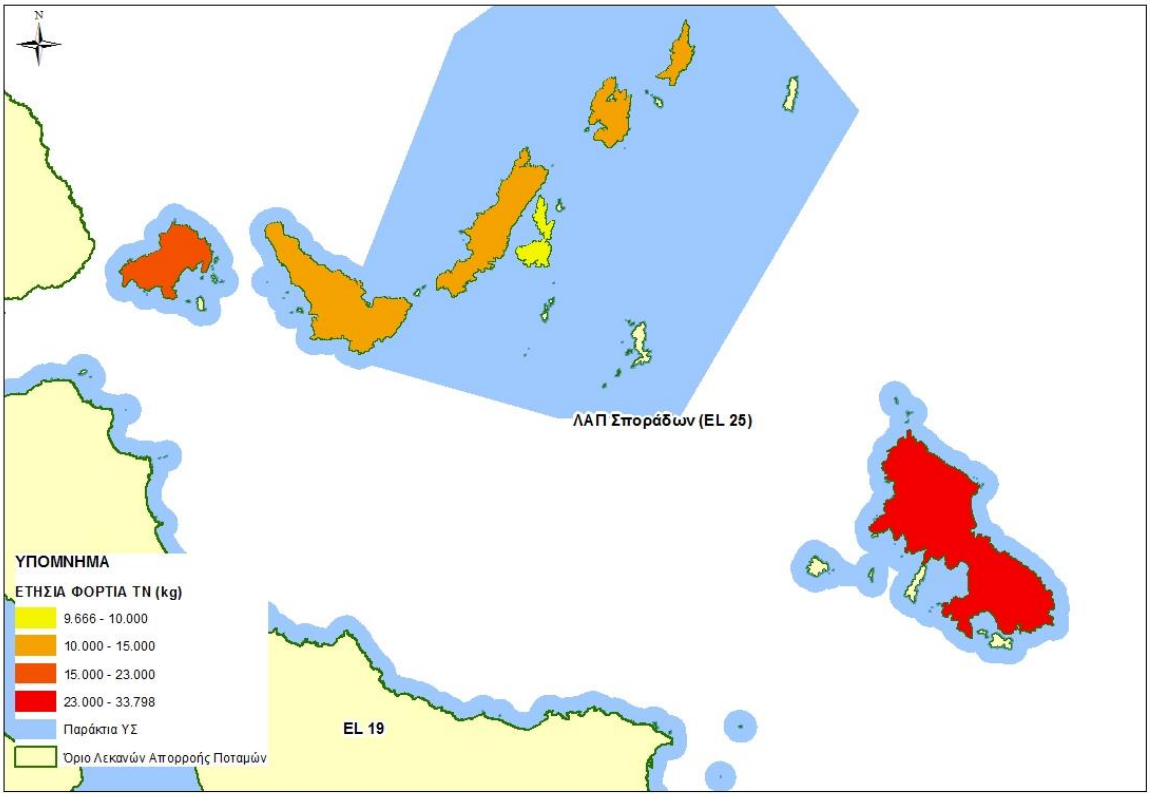
N
ΛΑΠ Σποράδων (EL 25)
EL 19
ΥΠΟΜΝΗΜΑ
ΕΤΗΣΙΑ ΦΟΡΤΙΑ TN (kg)
9.666 - 10.000
10.000 - 15.000
15.000 - 23.000
23.000 - 33.798
Παράκτια ΥΣ
Όριο Λεκανών Απορροής Ποταμών

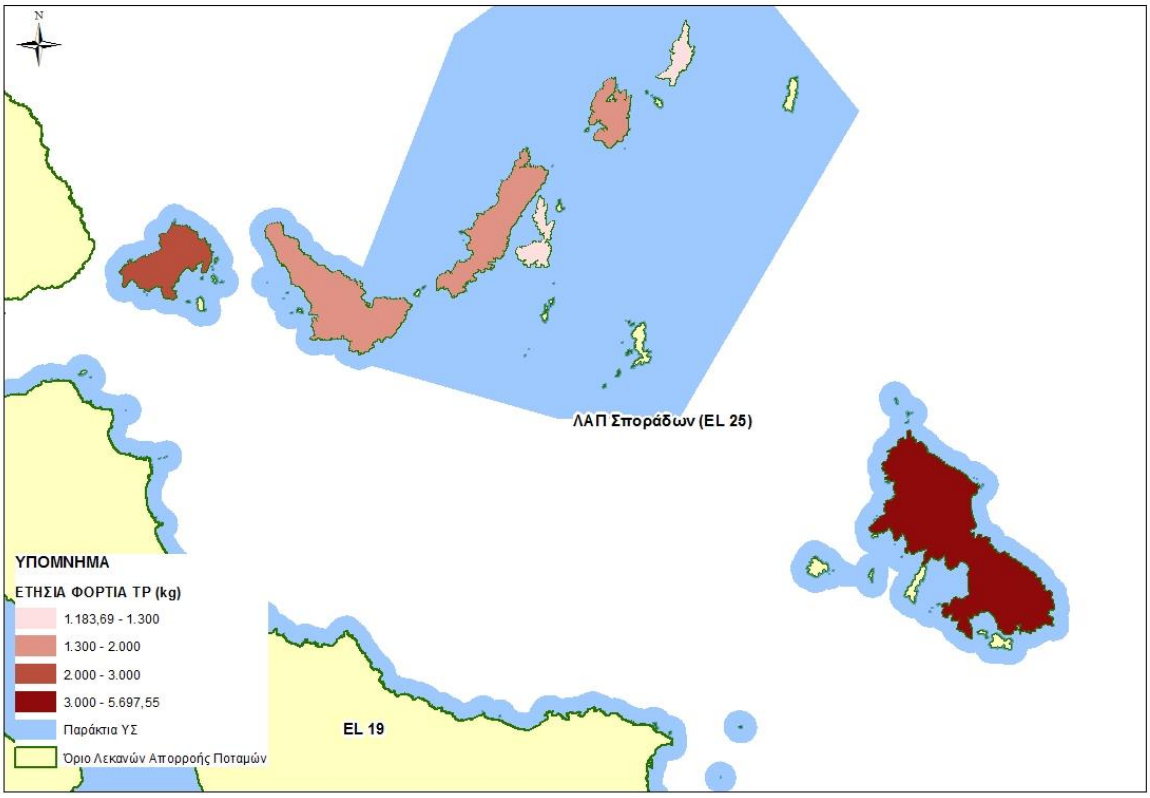
N
ΛΑΠ Σποράδων (EL 25)
EL 19
ΥΠΟΜΝΗΜΑ
ΕΤΗΣΙΑ ΦΟΡΤΙΑ TP (kg)
1.183,69 - 1.300
1.300 - 2.000
2.000 - 3.000
3.000 - 5.697,55
Παράκτια ΥΣ
Όριο Λεκανών Απορροής Ποταμών

5.3 ΥΔΡΟΜΟΡΦΟΛΟΓΙΚΕΣ ΠΙΕΣΕΙΣ

5.3.1 Πιέσεις σχετικές με την υδρομορφολογία

Η εκτίμηση των υδρομορφολογικών αλλοιώσεων που προκαλούνται από τεχνικά έργα της περιοχής μελέτης δίδεται στο Παράρτημα Π05 - Ανθρωπογενείς Πιέσεις και βασίστηκε στο Π08 - Τροποποιημένα Υδατικά Συστήματα. Συγκεκριμένα, αξιοποιήθηκαν τα δεδομένα από τη βήμα προς βήμα διαδικασία αρχικού προσδιορισμού κατ' εφαρμογή του μεθοδολογικού κειμένου Ανθρωπογενείς πιέσεις που είναι διαθέσιμο στη σχετική ιστοσελίδα της Ειδικής Γραμματείας Υδάτων http://wfdver.ypeka.gr/.

Παρακάτω παρουσιάζονται ανά Λεκάνη Απορροής τα έργα που έχουν προκαλέσει υδρομορφολογικές αλλοιώσεις σε επιφανειακά υδατικά συστήματα, με αποτέλεσμα τον αρχικό χαρακτηρισμό τους ως Ιδιαιτέρως Τροποποιημένα Υδατικά Συστήματα ή Τεχνητά Υδατικά Συστήματα.

Παρακάτω παρουσιάζονται ανά Λεκάνη Απορροής τα έργα που έχουν προκαλέσει υδρομορφολογικές αλλοιώσεις σε επιφανειακά υδατικά συστήματα (ΕΥΣ), με αποτέλεσμα τον αρχικό χαρακτηρισμό τους ως Ιδιαιτέρως Τροποποιημένα Υδατικά Συστήματα ή Τεχνητά Υδατικά Συστήματα.

Λεκάνη Απορροής Σπερχειού (EL0718)

Πίνακας 5-15: Έργα με υδρομορφολογικές αλλοιώσεις σε επιφανειακά υδατικά συστήματα προσδιορισμένα ως ΙΤΥΣ (αρχικά) ή ΤΥΣ στη ΛΑΠ Σπερχειού (EL0718)

ΠΕΡΙΦΕ-ΡΕΙΑΚΗ ΕΝΟΤΗΤΑ	ΕΥΣ ΕΡΓΟΥ	ΚΑΘΟΡΙΣΜΕΝΗ ΧΡΗΣΗ ΕΡΓΟΥ	ΚΩΔΙΚΟΣ ΥΣ	ΕΚΤΑΣΗ (km^2) / ΜΗΚΟΣ (km) ΙΤΥΣ-ΤΥΣ	ΧΑΡΑΚΤΗ-ΡΙΣΜΟΣ
ΦΘΙΩΤΙΔΑΣ	ΤΑΦΡΟΣ ΛΑΜΙΑΣ 2	Αντιπλημμυρική προστασία Δέλτα Σπερχειού, αποδέκτης επεξεργασμένων εκροών	EL0718R000204056A	10,83 km	ΤΥΣ
ΦΘΙΩΤΙΔΑΣ	ΤΑΦΡΟΣ ΛΑΜΙΑΣ 1	Αντιπλημμυρική προστασία Δέλτα Σπερχειού, αποδέκτης επεξεργασμένων εκροών	EL0718R000204054A	4,57 km	ΤΥΣ
ΦΘΙΩΤΙΔΑΣ	ΣΠΕΡΧΙΟΣ Π. (ΑΛΑΜΑΝΑ 3)	Αντιπλημμυρική προστασία Δέλτα Σπερχειού, αστική ανάπτυξη	EL0718R000204053A	5,12 km	ΤΥΣ
ΦΘΙΩΤΙΔΑΣ	ΣΠΕΡΧΙΟΣ Π. (ΑΛΑΜΑΝΑ 4)	Αντιπλημμυρική προστασία Δέλτα Σπερχειού, αστική ανάπτυξη	EL0718R000204057A	4,95 km	ΤΥΣ

Λεκάνη Απορροής ΒΑ Παραλίας Καλλιδρόμου(EL0722)

Πίνακας 5-16: Έργα με υδρομορφολογικές αλλοιώσεις σε επιφανειακά υδατικά συστήματα προσδιορισμένα ως ΙΤΥΣ (αρχικά) ή ΤΥΣ στη ΛΑΠ ΒΑ Παραλίας Καλλιδρόμου(EL0722)

ΠΕΡΙΦΕ-ΡΕΙΑΚΗ ΕΝΟΤΗΤΑ	ΕΥΣ ΕΡΓΟΥ	ΚΑΘΟΡΙΣΜΕΝΗ ΧΡΗΣΗ ΕΡΓΟΥ	ΚΩΔΙΚΟΣ ΥΣ	ΕΚΤΑΣΗ (km^2) / ΜΗΚΟΣ(km) ΙΤΥΣ-ΤΥΣ	ΧΑΡΑΚΤΗ-ΡΙΣΜΟΣ
ΒΟΙΩΤΙΑΣ	ΜΕΛΑΝΑΣ Π. 3 (ΤΑΦΡΟΣ ΜΕΛΑΝΑ)	Αποστράγγιση, άρδευση	EL0723R000002032A	7,98 km	ΤΥΣ
ΒΟΙΩΤΙΑΣ	ΚΗΦΙΣΟΣ Π. 5	Αποστράγγιση, άρδευση	EL0723R000000031H	37,81 km	ΙΤΥΣ
ΒΟΙΩΤΙΑΣ	ΜΕΛΑΣ Π. 2	Αποστράγγιση, άρδευση	EL0723R000002033H	15,41 km	ΙΤΥΣ
ΒΟΙΩΤΙΑΣ	ΥΛΙΚΗ Λ.	Ύδρευση, άρδευση	EL0723L000000003N	24,5 km^2	ΙΤΥΣ

ΠΕΡΙΦΕ-ΡΕΙΑΚΗ ΕΝΟΤΗΤΑ	ΕΥΣ ΕΡΓΟΥ	ΚΑΘΟΡΙΣΜΕΝΗ ΧΡΗΣΗ ΕΡΓΟΥ	ΚΩΔΙΚΟΣ ΥΣ	ΕΚΤΑΣΗ (km^2) / ΜΗΚΟΣ(km) ΙΤΥΣ-ΤΥΣ	ΧΑΡΑΚΤΗ-ΡΙΣΜΟΣ
ΒΟΙΩΤΙΑΣ	ΜΕΛΑΝΑΣ Π. 3 (ΤΑΦΡΟΣ ΜΕΛΑΝΑ)	Αποστράγγιση, άρδευση	EL0723R000002032A	7,98 km	ΤΥΣ

Λεκάνη Απορροής Βοιωτικού Κηφισού (EL0723)

Πίνακας 5-17: Έργα με υδρομορφολογικές αλλοιώσεις σε επιφανειακά υδατικά συστήματα προσδιορισμένα ως ΙΤΥΣ (αρχικά) ή ΤΥΣ στη ΛΑΠ Βοιωτικού Κηφισού (EL0723)

ΠΕΡΙΦΕ-ΡΕΙΑΚΗ ΕΝΟΤΗΤΑ	ΕΥΣ ΕΡΓΟΥ	ΚΑΘΟΡΙΣΜΕΝΗ ΧΡΗΣΗ ΕΡΓΟΥ	ΚΩΔΙΚΟΣ ΥΣ	ΕΚΤΑΣΗ (km^2) / ΜΗΚΟΣ(km) ΙΤΥΣ-ΤΥΣ	ΧΑΡΑΚΤΗ-ΡΙΣΜΟΣ
ΒΟΙΩΤΙΑΣ	ΜΕΛΑΝΑΣ Π. 3 (ΤΑΦΡΟΣ ΜΕΛΑΝΑ)	Αποστράγγιση, άρδευση	EL0723R000002032A	7,98 km	ΤΥΣ
ΒΟΙΩΤΙΑΣ	ΚΗΦΙΣΟΣ Π. 5	Αποστράγγιση, άρδευση	EL0723R000000031H	37,81 km	ΙΤΥΣ
ΒΟΙΩΤΙΑΣ	ΜΕΛΑΣ Π. 1	Αποστράγγιση, άρδευση	EL0723R000002034N	20,93 km	ΙΤΥΣ
ΒΟΙΩΤΙΑΣ	ΜΕΛΑΣ Π. 2	Αποστράγγιση, άρδευση	EL0723R000002033H	15,41 km	ΙΤΥΣ
ΒΟΙΩΤΙΑΣ	ΥΛΙΚΗ Λ.	Ύδρευση, άρδευση	EL0723L000000003N	24,5 km^2	ΙΤΥΣ
ΒΟΙΩΤΙΑΣ	ΜΕΛΑΝΑΣ Π. 3 (ΤΑΦΡΟΣ ΜΕΛΑΝΑ)	Αποστράγγιση, άρδευση	EL0723R000002032A	7,98 km	ΤΥΣ

Λεκάνη Απορροής Άμφισσας (EL0724)

Πίνακας 5-18: Έργα με υδρομορφολογικές αλλοιώσεις σε επιφανειακά υδατικά συστήματα προσδιορισμένα ως ΙΤΥΣ (αρχικά) ή ΤΥΣ στη ΛΑΠ Άμφισσας (EL0724)

ΠΕΡΙΦΕ-ΡΕΙΑΚΗ ΕΝΟΤΗΤΑ	ΕΥΣ ΕΡΓΟΥ	ΚΑΘΟΡΙΣΜΕΝΗ ΧΡΗΣΗ ΕΡΓΟΥ	ΚΩΔΙΚΟΣ ΥΣ	ΕΚΤΑΣΗ (km^2) / ΜΗΚΟΣ(km) ΙΤΥΣ-ΤΥΣ	ΧΑΡΑΚΤΗ-ΡΙΣΜΟΣ
ΒΟΙΩΤΙΑΣ	ΜΕΛΑΝΑΣ Π. 3 (ΤΑΦΡΟΣ ΜΕΛΑΝΑ)	Αποστράγγιση, άρδευση	EL0723R000002032A	7,98 km	ΤΥΣ
ΒΟΙΩΤΙΑΣ	ΚΗΦΙΣΟΣ Π. 5	Αποστράγγιση, άρδευση	EL0723R000000031H	37,81 km	ΙΤΥΣ
ΒΟΙΩΤΙΑΣ	ΜΕΛΑΣ Π. 1	Αποστράγγιση, άρδευση	EL0723R000002034N	20,93 km	ΙΤΥΣ
ΒΟΙΩΤΙΑΣ	ΜΕΛΑΣ Π. 2	Αποστράγγιση, άρδευση	EL0723R000002033H	15,41 km	ΙΤΥΣ
ΒΟΙΩΤΙΑΣ	ΥΛΙΚΗ Λ.	Ύδρευση, άρδευση	EL0723L000000003N	24,5 km^2	ΙΤΥΣ
ΒΟΙΩΤΙΑΣ	ΜΕΛΑΝΑΣ Π. 3 (ΤΑΦΡΟΣ ΜΕΛΑΝΑ)	Αποστράγγιση, άρδευση	EL0723R000002032A	7,98 km	ΤΥΣ

5.3.2 Αμμοχαλικοληψίες

Οι αμμοχαλικοληψίες αποτελούν παρόχθιες λήψεις αδρανών – φερτών υλικών των ποταμών για την κατασκευή τεχνικών έργων ή και για άλλους σκοπούς. Οι αμμοχαλικοληψίες ανάλογα με την ποσότητα των αδρανών που λαμβάνονται, μπορούν να αλλοιώσουν τα γεωμετρικά χαρακτηριστικά της κοίτης των ποταμών και να αποτελέσουν αιτία υδρομορφολογικής αλλοίωσης των συγκεκριμένων υδατικών συστημάτων.

Στην παρούσα ενότητα συγκεντρώνονται στοιχεία αμμοχαλικοληψιών βάσει της καταγραφής που πραγματοποιήθηκε στο πλαίσιο του Παραρτήματος Π05 - Ανθρωπογενείς Πιέσεις.

Στον παρακάτω πίνακα παρουσιάζονται στοιχεία σχετικά με τις αμμοχαλικοληψίες στις κοίτες ποτάμιων υδατικών συστημάτων του ΥΔ Ανατολικής Στερεάς Ελλάδας, σύμφωνα με τα δεδομένα που απεστάλησαν από τις οικίες Περιφέρειες.

Πίνακας 5-19: Στοιχεία αμμοληψιών στο ΥΔ Ανατολικής Στερεάς Ελλάδας

ΠΕΡΙΦΕΡΕΙΑΚΗ ΕΝΟΤΗΤΑ	ΑΠΟΦΑΣΗ ΕΓΚΡΙΣΗΣ	ΤΟΠΟΘΕΣΙΑ ΑΜΜΟΛΗΨΙΑΣ	ΣΥΝΤΕΤΑΓΜΕΝΕΣ	ΕΚΤΑΣΗ/ΠΟΣΟΤΗΤΑ ΑΜΜΟΛΗΨΙΑΣ
Φθιώτιδας	5859/Φ/Αμμοληψιών/2-11-2005 Γ.Γ.Περ.Στερεάς Ελλάδας	Περιοχή του χειμάρρου Βοάγριου, σε συνολικό μήκος 1.650 m	Βόρειο άκρο: Χ=21.400 Ψ=4.900 Νότιο άκρο: Χ=20.250 Ψ=1.100	60.000 m^3
Φθιώτιδας	ΤΥ.515/23-3-2005 Απόφαση Νομάρχη Φθ/δας	Λατζόρεμα	Βόρειο άκρο: Χ=11.350 Ψ=4.900 Νότιο άκρο: Χ=11.220 Ψ=6.020	70.000 m^3
		Λιαπατόρεμα	Βόρειο άκρο: Χ=8.550 Ψ=3.000 Νότιο άκρο: Χ=9.000 Ψ=4.000	
		Βοάγριος	Βόρειο άκρο: Χ=20.200 Ψ=1.050 Νότιο άκρο: Χ=20.680 Ψ=3.000	
Φθιώτιδας	1739/15195/10-2-2014, Γ.Γ. Αποκεντρωμένης Διοίκησης Θεσσαλίας - Στερεάς Ελλάδας	Δανειοθάλαμοι $Δ_3$, $Δ_4$, $Δ_5$	-	$Δ_3$: 63.297 m^3 $Δ_4$: 91.000 m^3 $Δ_5$: 45.000 m^3
Φθιώτιδας	10183/98804/5-6-2014, Γ.Γ. Αποκεντρωμένης Διοίκησης Θεσσαλίας - Στερεάς Ελλάδας	Δανειοθάλαμοι $Δ_1$, $Δ_2$, $Δ_3$	-	$Δ_1$: 39.000 m^3 $Δ_2$: 81.700 m^3 $Δ_3$: 87.803 m^3
Φωκίδας	Απόφαση Νομάρχη Φωκίδας υπ'αρ. 469/13-05-2002	Περιοχή του χειμάρρου Πλειτού, στη θέση «Καλύβα Χρισσού»	ΕΓΣΑ '87: Χ=365450 Υ=4257455	600 m^3
Φωκίδας	Απόφαση Νομάρχη Φωκίδας υπ'αρ. 221/02-06-2003	Περιοχή του χειμάρρου Πλειτού, στη θέση «Καλύβα – Καλόγερος"	ΕΓΣΑ '87: Χ=365380 Υ=4257340	1.500 m^3
Φωκίδας	Απόφαση Νομάρχη Φωκίδας υπ'αρ. 626/09-09-2004	Περιοχή 1 km εντός του ποταμού Βοιωτικού Κηφισσού σε απόσταση 100m ανάντη της γέφυρας Ε.Ο. Άμφισσας-Λαμίας	ΕΓΣΑ '87: Χ=364525 Υ=4284415	-
Φωκίδας	Απόφαση Νομάρχη Φωκίδας υπ'αρ. 1157/21-11-2006	Περιοχή 3 km εντός του χειμάρρου Κολοβατιανου από τον αναβαθμό της περιοχής Αγίας Τριάδας	ΕΓΣΑ '87: Χ=362200 Υ=4266285	90 m^3 βοτσάλων μέσης διαμέτρου 5 cm

5.4 ΑΠΟΛΗΨΕΙΣ ΥΔΑΤΟΣ

Στην παρούσα ενότητα περιλαμβάνονται στοιχεία για τις συνολικές ετήσιες απολήψεις νερού για όλες τις δραστηριότητες και χρήσεις. Οι αναλυτικοί υπολογισμοί των αναγκών και απολήψεων ύδατος έχουν γίνει στο Παράρτημα Π05-Ανθρωπογενείς Πιέσεις. Ο κατάλογος με τις κατηγορίες των δραστηριοτήτων και χρήσεων που εξετάστηκαν περιλαμβάνει:

- Ύδρευση

- Άρδευση
- Νερό κτηνοτροφίας
- Νερό βιομηχανίας
- Άλλες ανάγκες και απολήψεις νερού

Από τις ανωτέρω επιμέρους κατηγορίες προκύπτουν τα συγκεντρωτικά στοιχεία για τις απολήψεις ύδατος που πραγματοποιούνται στο Υδατικό Διαμέρισμα.

Σχήμα 5-15: Απολήψεις ύδατος στο Υδατικό Διαμέρισμα Αν. Στερεάς Ελλάδας ανά κατηγορία χρήσης

Λεκάνη Απορροής Σπερχειού (EL0718)

Στον ακόλουθο πίνακα παρουσιάζονται οι ετήσιες απολήψεις νερού για κάθε χρήση για την ΛΑΠ Σπερχειού και στο γράφημα η ποσοστιαία κατανομή των απολήψεων ανά χρήση.

Πίνακας 5-20: Ετήσιες απολήψεις νερού της ΛΑΠ Σπερχειού (EL0718)

Απολήψεις (m^3 / έτος)	
Ύδρευσης	14.461.266
Άρδευσης	182.383.223
Κτηνοτροφίας	972
Βιομηχανίας	3.697.833
ΣΥΝΟΛΟ ΑΠΟΛΗΨΕΩΝ ΥΔΑΤΟΣ	**201.514.306**

Σχήμα 5.16: Απολήψεις ύδατος στη ΛΑΠ Σπερχειού ανά κατηγορία χρήσης

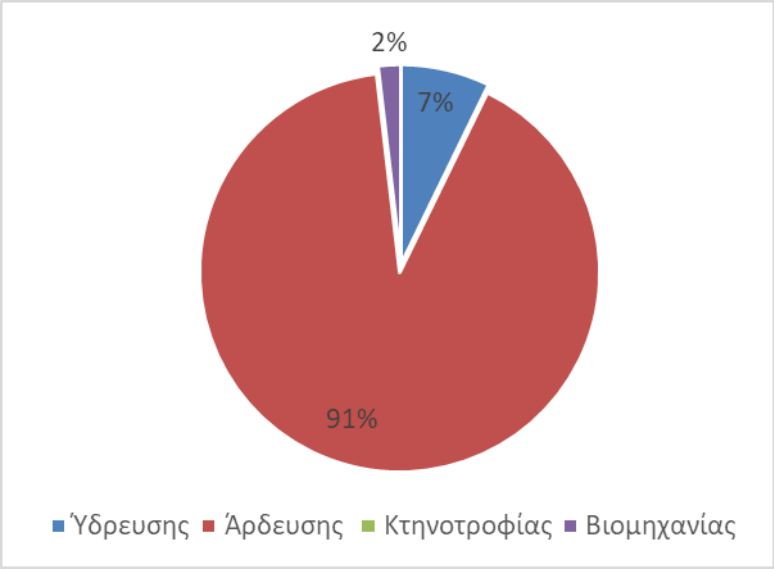

Λεκάνη Απορροής Εύβοιας (EL0719)

Στον ακόλουθο πίνακα παρουσιάζονται οι ετήσιες απολήψεις νερού για κάθε χρήση για την ΛΑΠ Εύβοιας και στο γράφημα η ποσοστιαία κατανομή των απολήψεων ανά χρήση.

Πίνακας 5-21: Ετήσιες απολήψεις νερού της ΛΑΠ Εύβοιας (EL0719)

Απολήψεις (m^3 / έτος)	
Ύδρευσης	27.542.203
Άρδευσης	108.477.007
Κτηνοτροφίας	4.336.513
Βιομηχανίας	3.669.723
ΣΥΝΟΛΟ ΑΠΟΛΗΨΕΩΝ ΥΔΑΤΟΣ	**144.025.447**

Σχήμα 5-17: Απολήψεις ύδατος στη ΛΑΠ Εύβοιας ανά κατηγορία χρήσης

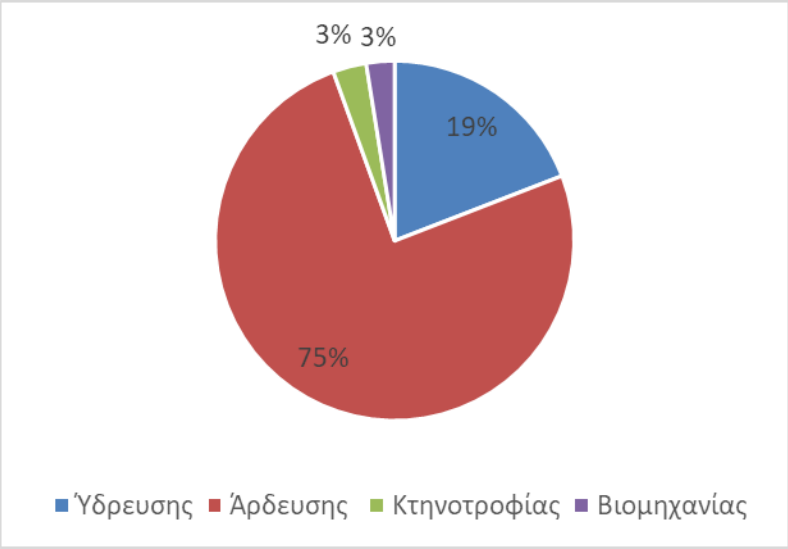

Λεκάνη Απορροής ΒΑ Παραλίας Καλλίδρομου (EL0722)

Στον ακόλουθο πίνακα παρουσιάζονται οι ετήσιες απολήψεις νερού για κάθε χρήση για την ΛΑΠ ΒΑ Παραλίας Καλλίδρομου και στο γράφημα η ποσοστιαία κατανομή των απολήψεων ανά χρήση.

Πίνακας 5-22: Ετήσιες απολήψεις νερού της ΛΑΠ ΒΑ Παραλίας Καλλίδρομου (EL0722)

Απολήψεις (m^3 / έτος)	
Ύδρευσης	4.548.335
Άρδευσης	107.775.962
Κτηνοτροφίας	546
Βιομηχανίας	530
ΣΥΝΟΛΟ ΑΠΟΛΗΨΕΩΝ ΥΔΑΤΟΣ	**113.400.035**

Σχήμα 5-18: Απολήψεις ύδατος στη ΛΑΠ ΒΑ Παραλίας Καλλίδρομου ανά κατηγορία χρήσης

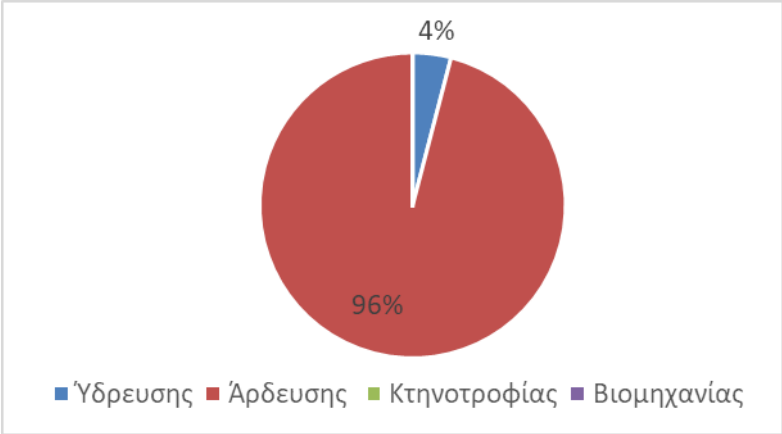

Λεκάνη Απορροής Βοιωτικού Κηφισού (EL0723)

Στον ακόλουθο πίνακα παρουσιάζονται οι ετήσιες απολήψεις νερού για κάθε χρήση για την ΛΑΠ Βοιωτικού Κηφισού και στο γράφημα η ποσοστιαία κατανομή των απολήψεων ανά χρήση.

Πίνακας 5-23: Ετήσιες απολήψεις νερού της ΛΑΠ Βοιωτικού Κηφισού (EL0723)

Απολήψεις (m^3 / έτος)	
Ύδρευσης	17.090.711
Άρδευσης	350.675.449
Κτηνοτροφίας	1.915.354
Βιομηχανίας	13.096.090
ΣΥΝΟΛΟ ΑΠΟΛΗΨΕΩΝ ΥΔΑΤΟΣ	**382.777.604**

Σχήμα 5-19: Απολήψεις ύδατος στη ΛΑΠ Βοιωτικού Κηφισού ανά κατηγορία χρήσης

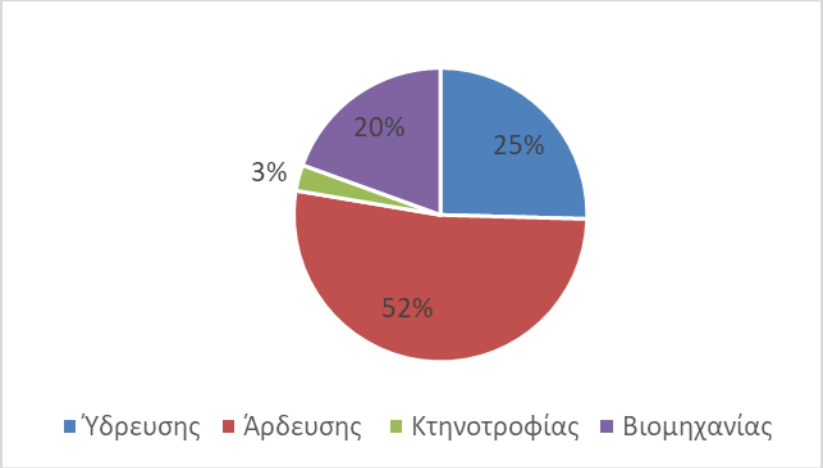

Λεκάνη Απορροής Άμφισσας (EL0724)

Στον ακόλουθο πίνακα παρουσιάζονται οι ετήσιες απολήψεις νερού για κάθε χρήση για την ΛΑΠ Άμφισας και στο γράφημα η ποσοστιαία κατανομή των απολήψεων ανά χρήση.

Πίνακας 5-24: Ετήσιες απολήψεις νερού της ΛΑΠ Άμφισσας (EL0724)

Απολήψεις (m^3 / έτος)	
Ύδρευσης	3.873.611
Άρδευσης	21.219.101
Κτηνοτροφίας	298
Βιομηχανίας	235
ΣΥΝΟΛΟ ΑΠΟΛΗΨΕΩΝ ΥΔΑΤΟΣ	**25.625.897**

Σχήμα 5-20: Απολήψεις ύδατος στη ΛΑΠ Άμφισσας ανά κατηγορία χρήσης

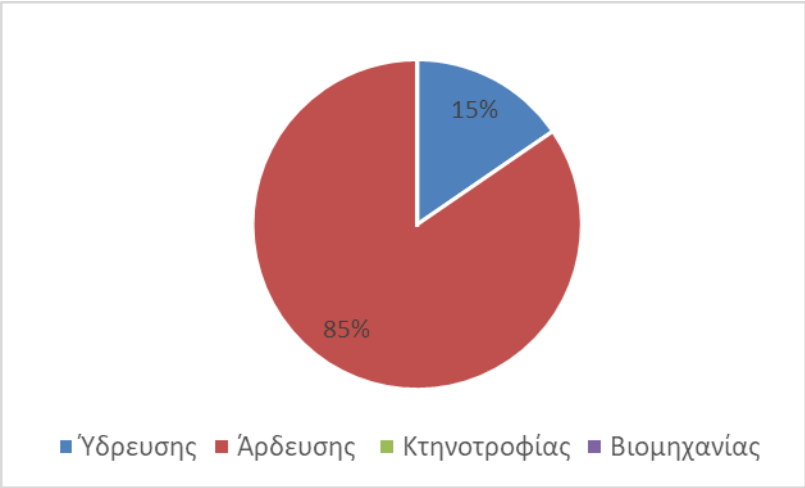

Λεκάνη Απορροής Άσωπού (EL0725)

Στον ακόλουθο πίνακα παρουσιάζονται οι ετήσιες απολήψεις νερού για κάθε χρήση για την ΛΑΠ Ασωπού και στο γράφημα η ποσοστιαία κατανομή των απολήψεων ανά χρήση.

Πίνακας 5-25: Ετήσιες απολήψεις νερού της ΛΑΠ Άσωπού (EL0725)

Απολήψεις (m^3 / έτος)	
Ύδρευσης	6.126.399
Άρδευσης	68.180.078
Κτηνοτροφίας	2.187.833
Βιομηχανίας	7.914.999
ΣΥΝΟΛΟ ΑΠΟΛΗΨΕΩΝ ΥΔΑΤΟΣ	**84.409.308**

Σχήμα 5-21: Απολήψεις ύδατος στη ΛΑΠ Ασωπού ανά κατηγορία χρήσης

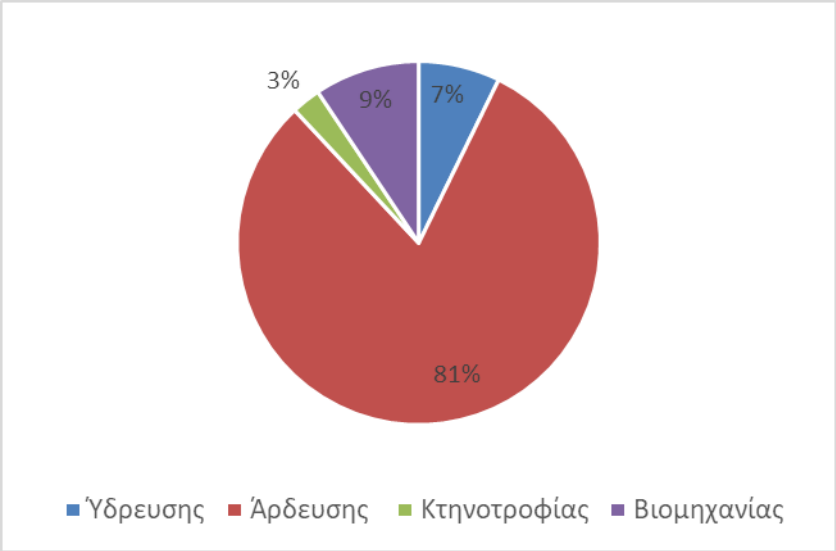

Λεκάνη Απορροής Σποράδων (EL0735)

Στον ακόλουθο πίνακα παρουσιάζονται οι ετήσιες απολήψεις νερού για κάθε χρήση για την ΛΑΠ Σποράδων και στο γράφημα η ποσοστιαία κατανομή των απολήψεων ανά χρήση.

Πίνακας 5-26: Ετήσιες απολήψεις νερού της ΛΑΠ Σποράδων (EL0735)

Απολήψεις (m^3 / έτος)	
Ύδρευσης	2.400.260
Άρδευσης	853
Κτηνοτροφίας	250
Βιομηχανίας	750
ΣΥΝΟΛΟ ΑΠΟΛΗΨΕΩΝ ΥΔΑΤΟΣ	**3.504.160**

Σχήμα 5-22: Απολήψεις ύδατος στη ΛΑΠ Σποράδων ανά κατηγορία χρήσης

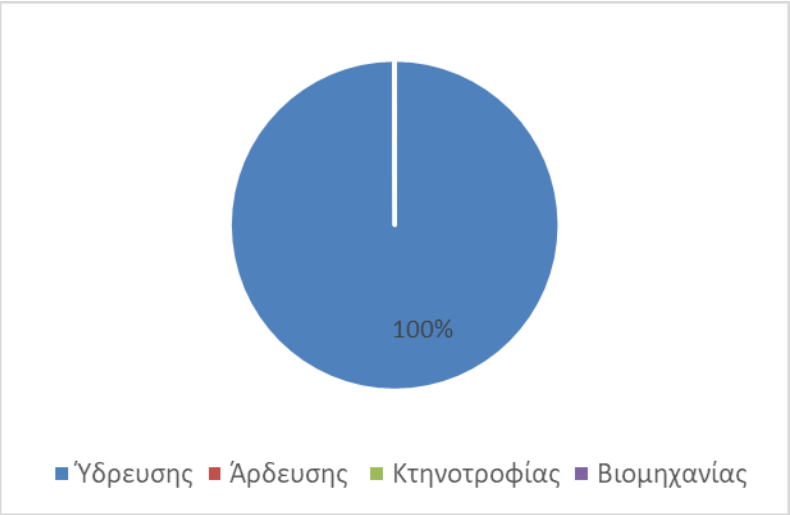

5.4.1 Απολήψεις από επιφανειακά υδατικά συστήματα

Στους πίνακες που ακολουθούν δίδονται ανά ΛΑΠ τα αναλυτικά στοιχεία απολήψεων ανά επιφανειακό υδατικό σύστημα. Σε κάποιες περιπτώσεις ΥΣ, όπου δεν δίνονται στοιχεία, δεν σημαίνει απαραίτητα ότι δεν υπάρχουν απολήψεις στα συγκεκριμένα ΥΣ αλλά λόγω ελλείψεων στο ΕΜΣΥ για τα Υδατικά Διαμερίσματα Πελοποννήσου, δεν είναι καταγεγραμμένες. Οι απολήψεις αυτές στην μεγάλη τους πλειοψηφία αφορούν την άρδευση ιδιωτικών εκτάσεων και είναι είτε νόμιμες είτε παράνομες. Εξάλλου, η πλήρης καταγραφή των απολήψεων είναι σε εξέλιξη μέσω της κατάρτισης του Εθνικού Μητρώου Σημείων Υδροληψίας (ΕΜΣΥ).

Λεκάνη Απορροής Σπερχειού (EL0718)

Στη συγκεκριμένη ΛΑΠ, πραγματοποιούνται απολήψεις νερού από επιφανειακά ύδατα για την κάλυψη υδρευτικών και αρδευτικών αναγκών.

Στον επόμενο πίνακα παρουσιάζονται οι συγκεντρωτικές απολήψεις από τα επιφανειακά ΥΣ της ΛΑΠ Σπερχειού.

Πίνακας 5-27: Ετήσιες απολήψεις νερού από τα επιφανειακά ΥΣ της ΛΑΠ Σπερχειού (EL0718)

ΚΩΔΙΚΟΣ ΥΣ	ΥΔΑΤΙΚΟ ΣΥΣΤΗΜΑ	ΕΙΔΟΣ ΥΣ	ΕΤΗΣΙΑ ΑΠΟΛΗΨΙΜΗ ΠΟΣΟΤΗΤΑ (hm^3/έτος)	ΣΚΟΠΟΣ ΑΠΟΛΗΨΗΣ
EL0718R000200049N	ΣΠΕΡΧΕΙΟΣ Π. (ΑΛΑΜΑΝΑ) 1	R	38,61	ΑΡΔΕΥΣΗ
EL0718R000200064N	ΣΠΕΡΧΕΙΟΣ Π. (ΑΛΑΜΑΝΑ) 7	R	4,10	ΥΔΡΕΥΣΗ
EL0718R000900079N	ΙΝΑΧΟΣ Π.	R	8,03	ΑΡΔΕΥΣΗ
EL0718R000206059N	ΓΟΡΓΟΠΟΤΑΜΟΣ 1	R	6,18	ΥΔΡΕΥΣΗ

Λεκάνη Απορροής Εύβοιας (EL0719)

Στη συγκεκριμένη ΛΑΠ, πραγματοποιούνται απολήψεις από ποτάμια επιφανειακά συστήματα για την κάλυψη αρδευτικών αναγκών. Συγκεκριμένα, οι απολήψεις αυτές αφορούν στον ΤΟΕΒ Ψαχνών ο οποίος καλύπτει τμήμα των ετήσιων αναγκών του από επιφανειακά ύδατα (EL0719R000100009N - ΜΕΣΑΠΙΟΣ Ρ. 1), όπως παρουσιάζεται και στον ακόλουθο πίνακα.

Πίνακας 5-28: Ετήσιες απολήψεις νερού από τα επιφανειακά ΥΣ της ΛΑΠ Εύβοιας (EL0719)

ΚΩΔΙΚΟΣ ΥΣ	ΥΔΑΤΙΚΟ ΣΥΣΤΗΜΑ	ΕΙΔΟΣ ΥΣ	ΕΤΗΣΙΑ ΑΠΟΛΗΨΙΜΗ ΠΟΣΟΤΗΤΑ (hm^3/έτος)	ΣΚΟΠΟΣ ΑΠΟΛΗΨΗΣ
EL0719R000100009N	ΜΕΣΑΠΙΟΣ Ρ. 1	R	1,26	ΑΡΔΕΥΣΗ

Λεκάνη Απορροής ΒΑ Παραλίας Καλλίδρομου (EL0722)

Στη συγκεκριμένη ΛΑΠ δεν πραγματοποιούνται απολήψεις από επιφανειακά υδατικά συστήματα. Η κάλυψη των αναγκών νερού γίνεται από υπόγεια υδατικά συστήματα μέσω γεωτρήσεων και πηγών.

Λεκάνη Απορροής Βοιωτικού Κηφισού (EL0723)

Στη Λεκάνη Απορροής του Βοιωτικού Κηφισού πραγματοποιούνται απολήψεις από επιφανειακά υδατικά συστήματα για την κάλυψη αρδευτικών και υδρευτικών αναγκών.

Σε ό,τι αφορά στην άρδευση βασικός χρήστης επιφανειακού νερού αποτελεί ο Οργανισμός Κωπαΐδας, ο οποίος αντλεί συνολικά περίπου 153,6 hm^3από τα υδατικά συστήματα Β. Κηφισός (~75,2 hm^3), Μέλας Π.1 (~42,0 hm^3), ο οποίος τροφοδοτείται από τις πηγές Χαρίτων και Πολυγύρας, και λ. Υλίκη (~36,4 hm^3). Επιπλέον, ο ΤΟΕΒ Ορχομενού καλύπτει μέρος των ετήσιων αρδευτικών του αναγκών μέσω επιφανειακών υδάτων (Μέλας Π.). Οι συνολικές απολήψιμες ποσότητες έχουν προκύψει βάσει των αρδευόμενων εκτάσεων.

Επισημαίνεται επίσης ότι από τη λ. Υλίκη αντλούνται ετησίως ~5,9 hm^3, για τη συντήρηση του Υδραγωγείου Υλίκης και για εξυγίανση της λεκάνης του Ασωπού (πηγή ΕΥΔΑΠ). Η λίμνη Υλίκη αποτελεί βασικό στοιχείο στο υδροδοτικό σύστημα της Αθήνας. Οι ποσότητες που αντλούνται από την Υλίκη για την ύδρευση της Αθήνας είναι σημαντικές, ιδιαίτερα σε περιόδους χαμηλής υδροφορίας όπως την περίοδο 1989-1993, προκειμένου να αποφευχθεί η υπερεκμετάλλευση των αποθεμάτων των ταμιευτήρων Μόρνου και Ευήνου. Σύμφωνα με την μελέτη μελέτη «Κατάρτιση Μεσοχρόνιου Προγράμματος Προστασίας και Διαχείρισης τυο Υδτικού Δυναμικού της Χώρας» (ΕΜΠ, 2008), κατά την περίοδο 1980–2001, για την υδροδότηση της Αθήνας αντλήθηκαν από τη λίμνη Υλίκη 81 hm^3 ανά έτος, κατά μέσο όρο. Ωστόσο μετά την ολοκλήρωση των έργων του Ευήνου, οι υδατικοί πόροι της Υλίκης χρησιμοποιούνται μόνον εφεδρικά. Χαρακτηριστικά αναφέρεται ότι κατά την τριετία 2003–2005, οι απολήψεις από την Υλίκη κυμάνθηκαν στα επίπεδα των 2,9–7,0 hm^3. Κατά το υδρολογικό έτος 2000–01, οι απολήψεις ανήλθαν σε 73,5 hm^3, πλησίασαν δηλαδή τον μέσο όρο της προηγούμενης 20ετίας. Οι εκτιμήσεις αυτές αναφέρονται σε μέσα μεγέθη, και δεν μπορούν να θεωρηθούν αντιπροσωπευτικά μιας ξηρής χρονιάς, οπότε οι απολήψεις από την Υλίκη εξαρτώνται από την εξέλιξη των αποθεμάτων των ταμιευτήρων Μόρνου και Ευήνου. Ακόμη, για περιβαλλοντικούς, λειτουργικούς και στατικούς

λόγους, η ΕΥΔΑΠ κρίνει σκόπιμη την διατήρηση ελάχιστης ροής στο Υδραγωγείο Υλίκης σε συνεχή χρονική βάση 20.000 m^3/d.

Στον πίνακα που ακολουθεί παρουσιάζονται συγκεντρωτικά οι ετήσιες απολήψεις από τα επιφανειακά συστήματα της ΛΑΠ Β. Κηφισού.

Πίνακας 5-29: Ετήσιες απολήψεις νερού από τα επιφανειακά ΥΣ της ΛΑΠ Β. Κηφισού (EL0723)

ΚΩΔΙΚΟΣ ΥΣ	ΥΔΑΤΙΚΟ ΣΥΣΤΗΜΑ	ΕΙΔΟΣ ΥΣ	ΕΤΗΣΙΑ ΑΠΟΛΗΨΙΜΗ ΠΟΣΟΤΗΤΑ (hm^3/έτος)	ΣΚΟΠΟΣ ΑΠΟΛΗΨΗΣ
EL0723R000000031H	ΚΗΦΙΣΟΣ Π. (ΒΟΙΩΤΙΚΟΣ) 5	R	75,18	ΑΡΔΕΥΣΗ
EL0723R000002034N	ΜΕΛΑΣ Π. 1 (ΜΑΥΡΟΠΟΤΑΜΟΣ)	R	42,71	ΑΡΔΕΥΣΗ
EL0723L000000003N	ΥΛΙΚΗ	L	42,25	ΑΡΔΕΥΣΗ, ΕΞΥΓΙΑΝΣΗ ΛΑΠ ΑΣΩΠΟΥ

Λεκάνη Απορροής Άμφισσας (EL0724)

Στη ΛΑΠ Άμφισσας πραγματοποιούνται απολήψεις νερού από επιφανειακά ύδατα για την κάλυψη αρδευτικών αναγκών. Συγκεκριμένα, οι ετήσιες επιφανειακές απολήψεις αφορούν σε ~3,7 hm^3 και ~0,5 hm^3 από το ρ. Σκίτσα (ΥΣ EL0724R000100029N) των συλλογικών δικτύων Άμφισσας και Χρισσού αντίστοιχα. Τα στοιχεία των απολήψεων έχουν προκύψει βάσει των αρδευόμενων εκτάσεων.

Πίνακας 5-30: Ετήσιες απολήψεις νερού από τα επιφανειακά ΥΣ της ΛΑΠ Άμφισσας (EL0724)

ΚΩΔΙΚΟΣ ΥΣ	ΥΔΑΤΙΚΟ ΣΥΣΤΗΜΑ	ΕΙΔΟΣ ΥΣ	ΕΤΗΣΙΑ ΑΠΟΛΗΨΙΜΗ ΠΟΣΟΤΗΤΑ (hm^3/έτος)	ΣΚΟΠΟΣ ΑΠΟΛΗΨΗΣ
EL0724R000100029N	ΣΚΙΤΣΑ Ρ.	R	5,20	ΑΡΔΕΥΣΗ

Λεκάνη Απορροής Ασωπού (EL0725)

Στη ΛΑΠ του Ασωπού δεν πραγματοποιούνται απολήψεις από επιφανειακά υδατικά συστήματα. Η κάλυψη των αναγκών νερού γίνεται από υπόγεια υδατικά συστήματα μέσω γεωτρήσεων και πηγών. Όπως ήδη αναφέρθηκε, η λεκάνη απορροής του Ασωπού ενισχύεται με περίπου 5,9 hm^3 ετησίως μέσω της λίμνης Υλίκης (ΕΥΔΑΠ) για διάλυση των ρύπων εντός της ΛΑΠ.

Λεκάνη Απορροής Σποράδων (EL0735)

Στη ΛΑΠ Σποράδων πραγματοποιούνται απολήψεις από παράκτια ύδατα για την κάλυψη τοπικών υδρευτικών αναγκών μέσω αφαλατώσεων. Πρόκειται για τη μονάδα αφαλάτωσης στα Γυάλια Αλοννήσου και η θέση των απολήψεων εντοπίζεται στο παράκτιο ΥΣ Θάλασσα Σποράδων (EL0735C0002N). Η κάλυψη των υπολοίπων αναγκών νερού γίνεται από υπόγεια υδατικά συστήματα μέσω γεωτρήσεων και πηγών.

Πίνακας 5-31: Ετήσιες απολήψεις νερού από τα επιφανειακά ΥΣ της ΛΑΠ Σποράδων (EL0735)

ΚΩΔΙΚΟΣ ΥΣ	ΥΔΑΤΙΚΟ ΣΥΣΤΗΜΑ	ΕΙΔΟΣ ΥΣ	ΕΤΗΣΙΑ ΑΠΟΛΗΨΙΜΗ ΠΟΣΟΤΗΤΑ (hm^3/έτος)	ΣΚΟΠΟΣ ΑΠΟΛΗΨΗΣ
EL0735C0002N	ΘΑΛΑΣΣΑ ΣΠΟΡΑΔΩΝ	C	0,14	ΥΔΡΕΥΣΗ

5.4.2 Απολήψεις από υπόγεια υδατικά συστήματα

Από τα υπόγεια υδατικά συστήματα φαινόμενα υπεραντλήσεων παρατηρούνται στα ΥΥΣ: EL0700040, EL0700110, EL0700130, EL0700250 και EL0700320.

Η ανάλυση των υφιστάμενων δεδομένων αντλήσεων παρουσιάζεται στο Παράρτημα Π05 – Ανθρωπογενείς Πιέσεις καθώς και στο Παράρτημα Π07- Κατάσταση Υπόγειων ΥΣ.

Στον πίνακα που ακολουθεί δίδονται τα αναλυτικά στοιχεία των αντλήσεων ανά υπόγειο υδατικό σύστημα για το Υδατικό Διαμέρισμα της Ανατολικής Στερεάς Ελλάδας (EL07).

Πίνακας 5-32: Ετήσια τροφοδοσία και απολήψεις από τα υπόγεια υδατικά συστήματα του ΥΔ Ανατολικής Στερεάς Ελλάδας (EL07)

Κωδικός ΥΥΣ	Ονομασία ΥΥΣ	Τροφοδοσία (hm^3/έτος)	Ύδρευση (hm^3/έτος)	Άρδευση (hm^3/έτος)	Κτηνοτροφία (hm^3/έτος)	Βιομηχανία (hm^3/έτος)	Συνολικές Απολήψεις	Ποσοτική Κατάσταση ΥΥΣ
EL0700010	Ανατολικού Τυμφρηστού - Βίστριτσας - Οίτης	60,0	2,68	23,77	0,35	0,98	26,99	ΚΑΛΗ
EL0700020	Ζηλευτού - Μοσχοκαρυάς	15,0	0,75	8,55	0,08	0,48	9,55	ΚΑΛΗ
EL0700030	Λαμίας - Στυλίδας	35,0	0,54	8,63	0,05	0,35	9,13	ΚΑΛΗ
EL0700040	Πελασγίας	35,0	1,57	44,94	0,11	0,19	46,78	ΚΑΛΗ
EL0700051	Σπερχειού (α)	85,0	1,93	28,58	0,23	1,01	31,06	ΚΑΛΗ
EL0700052	Σπερχειού (β)							ΚΑΛΗ
EL0700060	Υπάτης-Καλλιδρομου	130,0	1,32	26,08	0,14	0,56	27,67	ΚΑΛΗ
EL0700070	Κνημίδας	45,0	1,97	42,14	0,35	0,17	44,32	ΚΑΛΗ
EL0700080	Αταλάντης	10,0	0,22	6,08	0,02	0,03	6,36	ΚΑΛΗ
EL0700090	Άνω και Μέσο Ρου Βοιωτικού Κηφισού	130,0	0,85	22,43	0,07	0,19	23,51	ΚΑΛΗ
EL0700100	Καλαποδίου-Κάστρου-Ορχομενού-Βασιλικών	150,0	1,89	42,42	0,15	0,47	44,87	ΚΑΛΗ
EL0700110	Μαλεσίνας	15,0	0,97	26,12	0,08	0,15	27,28	ΚΑΚΗ
EL0700120	Γκιώνας	200,0	0,57	6,96	0,12	0,10	6,38	ΚΑΛΗ
EL0700130	Άμφισσας	3,0	0,04	0,49	0,01	0,01	0,54	ΚΑΚΗ
EL0700140	Γραβιάς	100,0	0,35	4,66	0,07	0,74	5,76	ΚΑΛΗ
EL0700150	Παρνασσού	150,0	0,73	12,40	0,08	3,01	16,20	ΚΑΛΗ
EL0700160	Διστόμου	30,0	0,40	3,72	0,03	1,82	5,97	ΚΑΛΗ
EL0700170	Ελικώνα	75,0	1,45	17,76	0,09	1,61	20,87	ΚΑΛΗ
EL0700181	Κάτω Ρου Βοιωτικού Κηφισού (α)	60,0	1,82	28,33	0,15	1,37	31,59	ΚΑΛΗ
EL0700182	Κάτω Ρου Βοιωτικού Κηφισού (β)							ΚΑΛΗ
EL0700190	Υλίκης - Παραλίμνης	330,0	2,45	17,55	0,37	0,70	20,78	ΚΑΛΗ
EL0700200	Υπάτου	30,0	3,59	11,50	0,55	0,92	16,04	ΚΑΛΗ

Κωδικός ΥΥΣ	Ονομασία ΥΥΣ	Τροφοδοσία (hm^3/έτος)	Ύδρευση (hm^3/έτος)	Άρδευση (hm^3/έτος)	Κτηνοτροφία (hm^3/έτος)	Βιομηχανία (hm^3/έτος)	Συνολικές Απολήψεις	Ποσοτική Κατάσταση ΥΥΣ
EL0700210	Θηβών - Ασωπού - Σχηματαρίου	130,0	2,84	49,54	1,28	3,33	27,44	ΚΑΛΗ
EL0700220	Σκούρτων – Αγ. Θωμά	100,0	0,01	12,45	0,78	1,45	9,78	ΚΑΛΗ
EL0700230	Αντίκυρας - Κιθαιρώνα	200,0	2,25	52,79	0,26	5,15	9,51	ΚΑΛΗ
EL0700240	Λιχάδας	9,0	0,39	6,05	0,01	0,02	46,69	ΚΑΛΗ
EL0700250	Τελέθριου όρους - Αιδηψού	10,0	0,82	12,64	0,03	0,04	31,52	ΚΑΚΗ
EL0700260	Ιστιαίας - Λίμνης	35,0	1,99	29,54	0,09	0,10	27,96	ΚΑΛΗ
EL0700270	Βασιλικών - Νηλέα	45,0	1,14	13,20	0,16	0,06	44,28	ΚΑΛΗ
EL0700280	Μαντουδίου	30,0	0,51	5,11	0,14	0,04	6,33	ΚΑΛΗ
EL0700290	Δίρφυος	120,0	0,95	7,48	0,67	0,17	23,47	ΚΑΛΗ
EL0700300	Πολιτικών - Ψαχνών	50,0	1,98	9,92	1,09	0,39	44,78	ΚΑΛΗ
EL0700310	Χαλκίδας - Ερέτριας	50,0	5,63	8,48	0,82	0,88	27,23	ΚΑΛΗ
EL0700320	Βάθειας - Ξηροβουνίου	5,0	1,51	5,02	0,36	0,23	7,63	ΚΑΚΗ
EL0700330	Σέτας	20,0	0,82	2,28	0,07	0,30	0,54	ΚΑΛΗ
EL0700340	Κύμης - Αλιβερίου	50,0	1,89	5,24	0,15	0,69	5,75	ΚΑΛΗ
EL0700350	Δύστου – Νότιας Εύβοιας	100,0	2,51	5,09	0,36	0,51	16,14	ΚΑΛΗ
EL0700360	Όχης	40,0	0,57	0,72	0,12	0,02	5,95	ΚΑΛΗ
EL0700370	Σκύρου	28,0	0,47	0,77	0,11	0,00	20,83	ΚΑΛΗ
EL0700380	Σκιάθου	5,5	0,76	0,10	0,03	0,00	31,53	ΚΑΛΗ
EL0700390	Σκοπέλου	1,4	0,83	0,11	0,04	0,00	20,70	ΚΑΛΗ
EL0700400	Αλοννήσου	2,7	0,08	0,04	0,04	0,00	16,01	ΚΑΛΗ
EL0700410	Συμπλέγματος νήσων Κυρά Παναγιά και Γιούρα	5,5	0,04	0,02	0,02	0,00	55,72	ΚΑΛΗ

5.5 ΛΟΙΠΕΣ ΠΙΕΣΕΙΣ

Στην παρούσα ενότητα συγκεντρώνονται στοιχεία για τα υπόλοιπα είδη πιέσεων που εξετάστηκαν στο πλαίσιο του Παραρτήματος Π05 - Ανθρωπογενείς Πιέσεις. Οι λοιπές πιέσεις περιλαμβάνουν επιγραμματικά:

- Απορροές από εξορυκτικές δραστηριότητες (ορυχεία, μεταλλεία)
- Μονάδες αφαλάτωσης
- Λιμάνια - Μαρίνες - Ναυσιπλοΐα
- Τεχνητός εμπλουτισμός των υπογείων υδάτων
- Μεταβολή υπόγειας στάθμης και ποσότητας υπογείων νερών εξαιτίας υπογείων εκμεταλλεύσεων ή κατασκευής μεγάλων υπογείων έργων

Απορροές από εξορυκτικές δραστηριότητες (ορυχεία, μεταλλεία)

Η μεταλλευτική – λατομική δραστηριότητα στο Υδατικό Διαμέρισμα της Ανατολικής Στερεάς Ελλάδας είναι ιδιαίτερα σημαντική και αφορούν κυρίως τους ορεινούς άξονες Παρνασσού – Γκιώνας, Κεντρικής Εύβοιας και Λάρυμνας - Ακραιφνίου. Οι περισσότερες αφορούν στην εξόρυξη βωξίτη, σιδηρονικελίου ή λευκόλιθου.

Στον παρακάτω πίνακα παρουσιάζεται το πλήθος των εξορυκτικών δραστηριοτήτων ανά ΛΑΠ και συγκεντρωτικά για όλο το Υδατικό Διαμέρισμα Ανατολικής Στερεάς Ελλάδας (EL 07).

Πίνακας 5-33: Πλήθος ανά ΛΑΠ εξορυκτικών δραστηριοτήτων για το EL 07

ΛΕΚΑΝΗ ΑΠΟΡΡΟΗΣ	ΠΛΗΘΟΣ ΕΞΟΡΥΚΤΙΚΩΝ ΔΡΑΣΤΗΡΙΟΤΗΤΩΝ
ΣΠΕΡΧΕΙΟΥ (EL0718)	6
ΕΥΒΟΙΑΣ (EL0719)	11
ΒΑ ΠΑΡΑΛΙΑ ΚΑΛΛΙΔΡΟΜΟΥ (EL0722)	0
ΒΟΙΩΤΙΚΟΥ ΚΗΦΙΣΟΥ (EL0723)	55
ΑΜΦΙΣΣΑΣ (EL0724)	42
ΑΣΩΠΟΥ (EL0725)	6
ΣΠΟΡΑΔΩΝ (EL0735)	0
ΣΥΝΟΛΟ	**120**

Αναλυτικά στοιχεία σχετικά με τις εξορυκτικές δραστηριότητες (μεταλλεία, ορυχεία) εντός του ΥΔ Ανατολικής Στερεάς παρατίθενται σε πίνακες ανά λεκάνη απορροής στο Παράρτημα V του Παραρτήματος Π05 - Ανθρωπογενείς Πιέσεις.

Μονάδες αφαλάτωσης

Αξιοποιώντας τα ως άνω στοιχεία προέκυψε πως στο Υδατικό Διαμέρισμα Ανατολικής Στερεάς Ελλάδας (EL07) εντοπίστηκε μια (1) μονάδα αφαλάτωσης, στον Δήμο Αλοννήσου της ΛΑΠ Σποράδων, τα στοιχεία της οποίας παρουσιάζονται στον παρακάτω πίνακα.

Πίνακας 5-34: Υφιστάμενη μονάδα αφαλάτωσης του Υδατικού Διαμερίσματος Ανατολικής Στερεάς Ελλάδας (EL07)

ΛΑΠ	ΔΗΜΟΣ	Συντεταγμένες Υδροληψίας ΕΓΣΑ 87		ΠΟΣΟΤΗΤΑ ΝΕΡΟΥ ΠΟΥ ΧΡΗΣΙΜΟΠΟΙΕΙΤΑΙ ΓΙΑ ΑΦΑΛΑΤΩΣΗ (m^3/ημέρα)	ΣΥΣΧΕΤΙΖΟΜΕΝΟ ΠΑΡΑΚΤΙΟ ΕΥΣ	ΟΝΟΜΑΣΙΑ ΠΑΡΑΚΤΙΟΥ ΥΣ
		Χ	Υ			
ΣΠΟΡΑΔΩΝ (EL0735)	ΑΛΟΝΝΗΣΟΥ (περιοχή Γιάλια)	487001	4333850	1.400	EL0735C0002N	ΘΑΛΑΣΣΑ ΣΠΟΡΑΔΩΝ

Λιμάνια - Μαρίνες - Ναυσιπλοΐα

Η βασική λιμενική υποδομή του Υδατικού Διαμερίσματος Ανατολικής Στερεάς Ελλάδας (EL07), σύμφωνα με την ΚΥΑ 8315/02.02.07 κατάταξης των θαλασσίων λιμένων (ΦΕΚ Β' 202/16.02.2007), περιλαμβάνει έναν (1) **Λιμένα Εθνικής Σημασίας** (Κατηγορία **Κ2**) της **Χαλκίδας,** πέντε (5) **Λιμένες Μείζονος Ενδιαφέροντος** (Κατηγορία **Κ3**), των Αγ. Κωνσταντίνου Φθιώτιδας, Κύμης, Σκιάθου, Σκοπέλου και Στυλίδας, τα επιβατικά λιμάνια Ερέτριας, Σκύρου, Καρύστου, Αλιβερίου και Αλοννήσου καθώς και τουριστικά καταφύγια και μαρίνες (Αλιβέρι, Μαρμάρι, Λουτρά Αιδηψού, Μαντούδι, Δίρφυς, Νέα Αρτάκη).

Οι κυριότεροι υφιστάμενοι λιμένες και μαρίνες του Υδατικού Διαμερίσματος Ανατολικής Στερεάς Ελλάδας παρουσιάζονται στον παρακάτω πίνακα:

Πίνακας 5-35: Υφιστάμενοι Λιμένες και Μαρίνες του Υδατικού Διαμερίσματος Ανατολικής Στερεάς Ελλάδας (EL07)

ΟΝΟΜΑΣΙΑ ΛΙΜΕΝΑ	ΣΥΣΧΕΤΙΖΟΜΕΝΟ ΠΑΡΑΚΤΙΟ ΕΥΣ	ΟΝΟΜΑΣΙΑ ΠΑΡΑΚΤΙΟΥ ΥΣ	ΛΑΠ
ΕΡΕΤΡΙΑ	EL0723C0012N	ΚΟΛΠΟΣ ΑΥΛΙΔΑΣ	EL0719
ΧΑΛΚΙΔΑ	EL0723C0012N	ΚΟΛΠΟΣ ΑΥΛΙΔΑΣ	EL0719
ΝΕΑ ΣΤΥΡΑ	EL0719C0014N	ΑΚΤΕΣ ΚΟΛΠΟΥ ΠΕΤΑΛΙΩΝ - ΣΤΥΡΑ	EL0719
ΜΑΡΜΑΡΙ	EL0719C0014N	ΑΚΤΕΣ ΚΟΛΠΟΥ ΠΕΤΑΛΙΩΝ - ΣΤΥΡΑ	EL0719
ΛΟΥΤΡΑ ΑΙΔΗΨΟΥ	EL0719C0006N	ΒΟΡΕΙΟΣ ΕΥΒΟΪΚΟΣ ΚΟΛΠΟΣ	EL0719
ΚΥΜΗ	EL0719C0008N	ΑΝ. ΑΚΤΕΣ ΕΥΒΟΙΑΣ	EL0719
ΚΑΡΥΣΤΟΣ	EL0719C0015N	ΚΑΡΥΣΤΟΣ - Ν. ΕΥΒΟΙΑ	EL0719
ΑΛΙΒΕΡΙ	EL0719C0013N	ΝΟΤΙΟΣ ΕΥΒΟΪΚΟΣ - ΑΛΙΒΕΡΙ	EL0719
ΜΑΝΤΟΥΔΙ	EL0719C0008N	ΑΝ. ΑΚΤΕΣ ΕΥΒΟΙΑΣ	EL0719
ΔΙΡΦΥΣ	EL0719C0006N	ΒΟΡΕΙΟΣ ΕΥΒΟΪΚΟΣ ΚΟΛΠΟΣ	EL0719
ΝΕΑ ΑΡΤΑΚΗ	EL0719C0006N	ΒΟΡΕΙΟΣ ΕΥΒΟΪΚΟΣ ΚΟΛΠΟΣ	EL0719
ΑΓΙΟΣ ΚΩΝΣΤΑΝΤΙΝΟΣ	EL0719C0006N	ΒΟΡΕΙΟΣ ΕΥΒΟΪΚΟΣ ΚΟΛΠΟΣ	EL0722
ΣΤΥΛΙΔΑ	EL0718C0007N	ΜΑΛΛΙΑΚΟΣ ΚΟΛΠΟΣ	EL0718
ΣΚΥΡΟΣ	EL0735C0003N	ΑΚΤΕΣ ΣΚΥΡΟΥ	EL0735
ΣΚΟΠΕΛΟΣ	EL0735C0002N	ΘΑΛΑΣΣΑ ΣΠΟΡΑΔΩΝ	EL0735
ΣΚΙΑΘΟΣ	EL0735C0001N	ΑΚΤΕΣ ΣΚΙΑΘΟΥ	EL0735
ΑΛΟΝΝΗΣΟΣ	EL0735C0002N	ΘΑΛΑΣΣΑ ΣΠΟΡΑΔΩΝ	EL0735

Τεχνητός εμπλουτισμός των υπογείων υδάτων

Στην Στερεά Ελλάδα όλα σχεδόν τα κοκκώδη (προσχωματικά) υδατικά συστήματα παρουσιάζουν στον ένα ή τον άλλο βαθμό επιπτώσεις από τις απολήψεις νερών. Εκεί είναι συγκεντρωμένη η αυξημένη ζήτηση και οι μεγάλες καταναλώσεις, ενώ η διαθεσιμότητα των υδατικών πόρων είναι συγκριτικά περιορισμένη. Παράλληλα όμως, στα υδατικά συστήματα του δυτικού (ορεινού) τμήματος της Στερεάς Ελλάδας διακινούνται σημαντικοί όγκοι νερών και η δυνατότητα αξιοποίησης κάποιων για εμπλουτισμούς θα μπορούσε να είχε έστω διερευνηθεί.

Αντίστοιχες περίπου συνθήκες καταγράφονται και στην Εύβοια. Στις προσχωματικές ζώνες των συστημάτων Πολιτικών - Ψαχνών (EL0700300) και Ιστιαίας - Λίμνης (EL0700260) οι πιέσεις από τις απολήψεις είναι Σημαντικές και οι επιπτώσεις σοβαρές. Το πρώτο μάλιστα από αυτά γειτονεύει με το δυναμικό υδατικό σύστημα της Δίρφυος (EL0700290) από όπου θα μπορούσε να εξετασθεί η διαθεσιμότητα νερού εμπλουτισμού.

Στην λεκάνη των Σποράδων, όπου και εκεί δεν υπάρχουν εφαρμογές τεχνητού εμπλουτισμού, το ζήτημα των προϋποθέσεων μιας πιθανής εφαρμογής είναι αρκετά περίπλοκο λόγω των περιορισμένων πόρων και της γεωλογικής - υδρογεωλογικής δομής των υπόγειων υδατικών συστημάτων.

Μοναδική περίπτωση πίεσης που έχει καταγραφεί λόγω τεχνητού εμπλουτισμού στο υδατικό διαμέρισμα Ανατολικής Στερεάς Ελλάδος, είναι αυτή που αφορά σε σχετικό πείραμα εμπλουτισμού που εκτελέσθηκε για την διερεύνηση των δυνατοτήτων ενίσχυσης των προσχωματικών υδροφορέων του υπόγειου υδατικού συστήματος Θηβών - Ασωπού - Σχηματαρίου (EL0700210). Το πείραμα εκτελέσθηκε με ευθύνη του Υπουργείου Αγροτικής Ανάπτυξης & Τροφίμων και από τα αποτελέσματα του προέκυψαν ικανοποιητικά συμπεράσματα όσον αφορά την επιδεκτικότητα των υδροφορέων προς εμπλουτισμό. Περισσότερα στοιχεία δίδονται στο Παράρτημα Π05 – Ανθρωπογενείς Πιέσεις.

Στο Πρόγραμμα Μέτρων που συνοδεύει το παρόν προτείνεται Μέτρο διερεύνησης των δυνατοτήτων ανάπτυξης της εφαρμογής εμπλουτισμού, από το οποίο θα προκύψουν αναλυτικά κατά περιοχή δεδομένα για την εφικτότητα εφαρμογής του τεχνητού εμπλουτισμού στην περιοχή.

5.6 ΣΥΓΚΕΝΤΡΩΤΙΚΑ ΣΤΟΙΧΕΙΑ ΠΙΕΣΕΩΝ

Από τις επιμέρους πηγές ρύπανσης των σημειακών, των διάχυτων πιέσεων και των άλλων ειδών ανθρωπογενών πιέσεων προκύπτουν, όπως φαίνεται από το παρακάτω σχήμα, οι συνολικές τελικές ετήσιες ποσότητες ρυπαντικών φορτίων BOD, N και P που παράγονται στην περιοχή μελέτης.

Λεκάνη Απορροής ΛΑΠ Σπερχειού (EL0718)

Στη ΛΑΠ Σπερχειού (EL0718) τα συνολικά ετήσια επιφανειακά φορτία που προκύπτουν από το άθροισμα των επιμέρους διάχυτων, σημειακών και άλλων ανθρωπογενών πιέσεων παρουσιάζονται στον ακόλουθο πίνακα.

Πίνακας 5-36: Συνολικά ετήσια επιφανειακά φορτία BOD, N και P που παράγονται από όλες τις πηγές ρύπανσης στην ΛΑΠ Σπερχειού (EL0718)

ΠΗΓΗ ΡΥΠΑΝΣΗΣ	BOD (τόνοι/ έτος)	N (τόνοι/ έτος)	P (τόνοι/ έτος)
ΔΙΑΧΥΤΕΣ	1.694	237,6	895,5
ΣΗΜΕΙΑΚΕΣ	418,6	269,4	38,2
ΣΥΝΟΛΑ	**2112,6**	**507**	**933,7**

Παρακάτω παρουσιάζονται για τη ΛΑΠ Σπερχειού (EL0718) τα τελικά ετήσια ποσοστά ρύπων BOD, N, και P για κάθε είδους πηγή ρύπανσης (διάχυτη, σημειακή ή άλλου είδους ανθρωπογενής πίεση).

Σχήμα 5-23: Κατανομή τελικής ετήσιας επιφανειακής επιβάρυνσης BOD, N και P από το σύνολο των πηγών ρύπανσης στη ΛΑΠ Σπερχειού (EL0718)

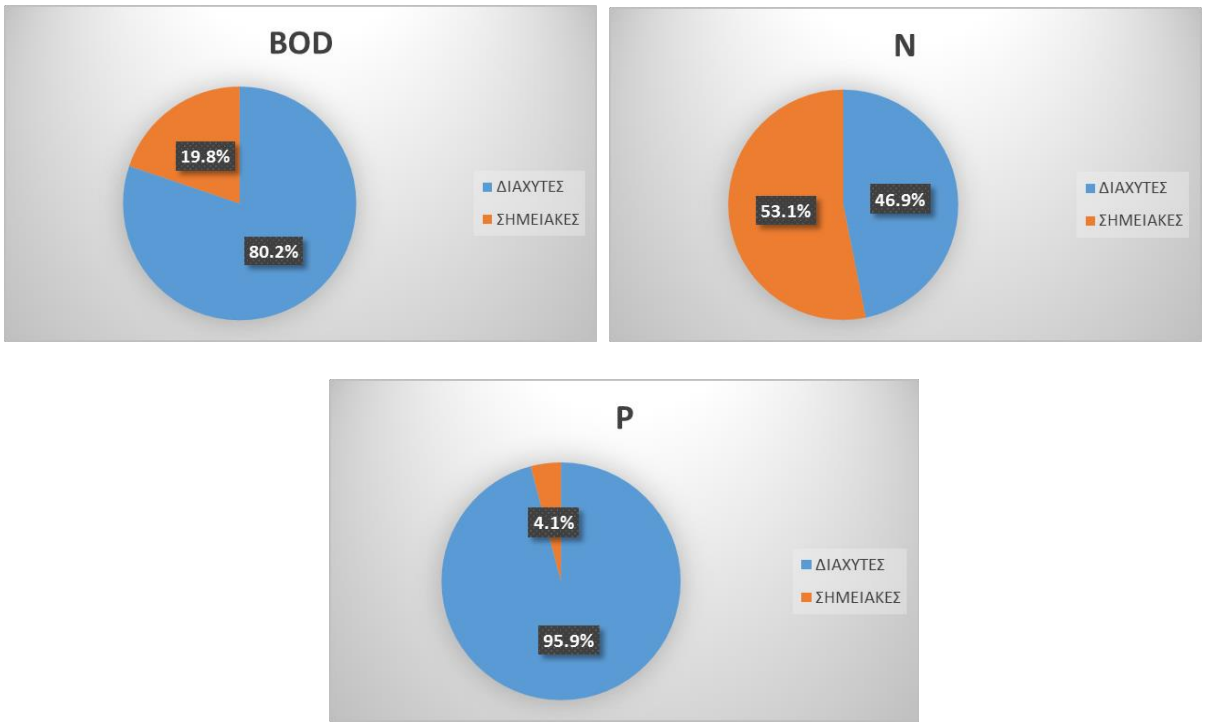

Για τον υπολογισμό της συγκέντρωσης των ρύπων από διάχυτες, σημειακές και λοιπές πηγές ρύπανσης, εισήχθη η έννοια της διάλυσης. Η διάλυση έχει υπολογιστεί ως η ποσότητα των συνολικών ετήσιων ρύπων προς το αντίστοιχο νερό διάλυσης (mg/lt). Τα αποτελέσματα απορρίψεων των ρύπων σε (mg/l) για τη ΛΑΠ Σπερχειού (EL0718) παρουσιάζονται στον παρακάτω πίνακα.

Πίνακας 5-37: Συνολική ετήσια διάλυση φορτίων BOD, N και P που παράγονται από όλες τις πηγές ρύπανσης σε κάθε ΥΣ της ΛΑΠ Σπερχειού (EL0718)

ΚΩΔΙΚΟΣ ΥΣ	ΥΔΑΤΙΚΟ ΣΥΣΤΗΜΑ	Συγκέντρωση BOD (mg/lt)	Συγκέντρωση N (mg/lt)	Συγκέντρωση P (mg/lt)
EL0718R000218069N	ΣΠΕΡΧΕΙΟΣ Π. (ΑΛΑΜΑΝΑ) 10	0,12	0,11	0,03
EL0718R000216068N	ΣΠΕΡΧΕΙΟΣ Π. (ΑΛΑΜΑΝΑ) 8 - ΒΙΤΟΛΙΩΤΗΣ	2,64	2,25	0,62
EL0718R000214067N	ΦΥΣΙΝΑΣ Ρ.	2,60	2,20	0,61
EL0718R000212066N	ΑΡΧΑΝΙΟΡΡΕΜΑ	3,60	3,07	0,85
EL0718R000210065N	ΜΑΡΑΘΟΡΡΕΜΑ	5,43	4,65	1,29
EL0718R000204055N	ΞΕΡΙΑΣ Ρ.	3,21	5,32	2,18
EL0718R000100071N	ΔΡΙΣΤΕΛΟΡΡΕΜΑ	2,24	4,66	1,95
EL0718R000300072N	ΣΑΠΟΥΝΟΡΡΕΜΑ 1	1,49	3,26	1,34
EL0718R000204057A	ΣΠΕΡΧΕΙΟΣ Π. (ΑΛΑΜΑΝΑ) 4	308,73	509,11	204,33
EL0718R000700078N	ΛΑΤΖΟΡΡΕΜΑ	3,88	7,13	2,92
EL0718R000202052N	ΑΣΩΠΟΣ Π. 2	0,64	0,48	0,13
EL0718R000204056A	ΤΑΦΡΟΣ ΛΑΜΙΑΣ 2	3,72	5,88	2,47
EL0718R000902081N	ΚΡΑΝΙΟΡΡΕΜΑ 2	1,91	1,93	0,60
EL0718R000202051N	ΑΣΩΠΟΣ Π. 1	0,51	1,07	0,50
EL0718R000208063N	ΚΡΙΘΑΡΟΡΡΕΜΑ 2	10,13	11,52	3,93
EL0718R000206060N	ΓΟΡΓΟΠΟΤΑΜΟΣ 2	0,30	0,48	0,21
EL0718R000900079N	ΙΝΑΧΟΣ Π.	20,82	16,93	4,33
EL0718R000200050N	ΣΠΕΡΧΕΙΟΣ Π. (ΑΛΑΜΑΝΑ) 2	1,10	2,04	0,90
EL0718R000206059N	ΓΟΡΓΟΠΟΤΑΜΟΣ 1	1,71	2,84	1,20
EL0718R000200064N	ΣΠΕΡΧΕΙΟΣ Π. (ΑΛΑΜΑΝΑ) 7	1,28	1,03	0,23
EL0718R000200070N	ΣΠΕΡΧΕΙΟΣ Π. (ΑΛΑΜΑΝΑ) 9 - ΡΟΥΣΤΙΑΝΙΤΗΣ Ρ.	1,81	1,36	0,31
EL0718R000204054A	ΤΑΦΡΟΣ ΛΑΜΙΑΣ 1	1,81	1,36	0,31
EL0718R000200061N	ΣΠΕΡΧΕΙΟΣ Π. (ΑΛΑΜΑΝΑ) 6	0,28	0,35	0,13
EL0718R000200058N	ΣΠΕΡΧΕΙΟΣ Π. (ΑΛΑΜΑΝΑ) 5	581,54	996,47	421,21
EL0718R000200049N	ΣΠΕΡΧΕΙΟΣ Π. (ΑΛΑΜΑΝΑ) 1	38,88	62,19	25,39
EL0718R000900080N	ΚΡΑΝΙΟΡΡΕΜΑ 1	8,26	8,67	2,77
EL0718R000904083N	ΒΙΣΤΡΙΤΣΑ Ρ. 2	2,09	1,57	0,36
EL0718R000904082N	ΒΙΣΤΡΙΤΣΑ Ρ. 1	2,93	2,22	0,50
EL0718R000208062N	ΚΡΙΘΑΡΟΡΡΕΜΑ 1	7,30	8,18	2,77
EL0718R000204053A	ΣΠΕΡΧΕΙΟΣ Π. (ΑΛΑΜΑΝΑ) 3	3,47	5,75	2,30
EL0718R000300073N	ΣΑΠΟΥΝΟΡΡΕΜΑ 2	21,20	58,45	25,07
EL0718R000500075N	ΡΕΜΑΤΙΑ 1	0,64	1,42	0,51
EL0718R000500076N	ΡΕΜΑΤΙΑ 2	2,42	6,29	2,55

Χάρτης 30: Ετήσια διάλυση BOD από το σύνολο των πηγών ρύπανσης για τη ΛΑΠ Σπερχειού (EL0718)

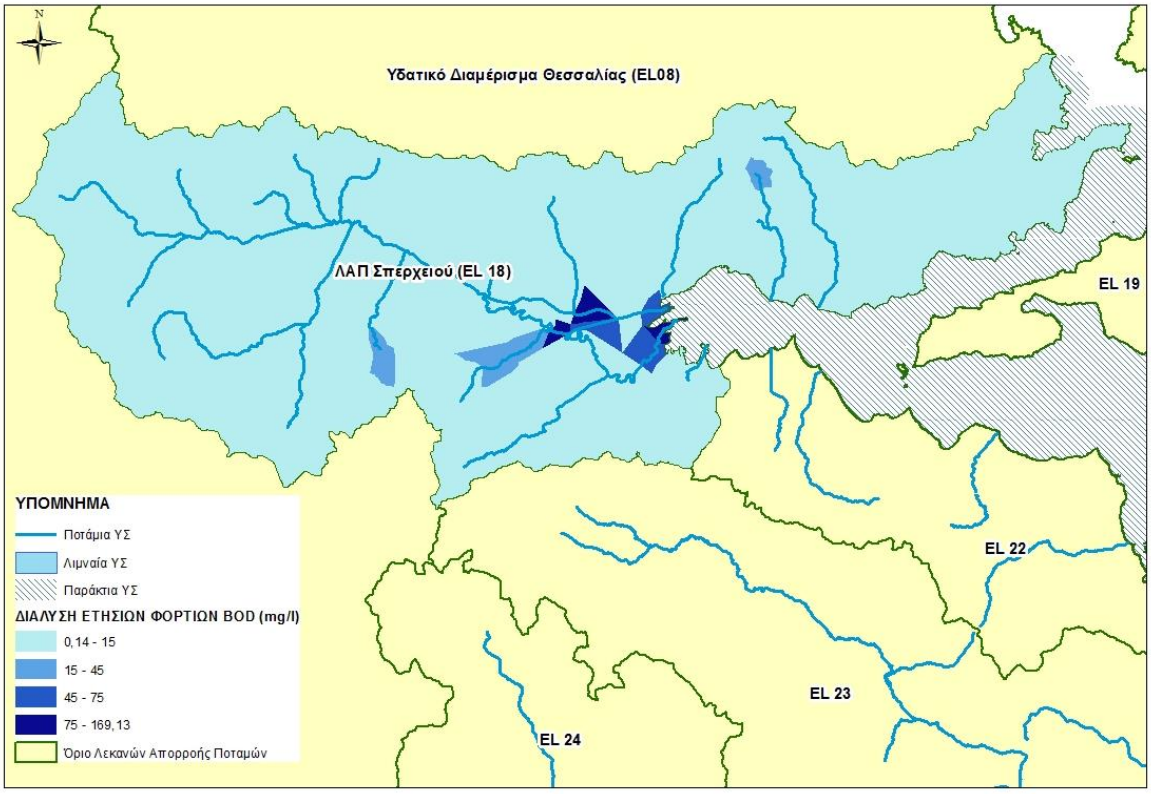

Χάρτης 31: Ετήσια διάλυση N από το σύνολο των πηγών ρύπανσης για τη ΛΑΠ Σπερχειού (EL0718)

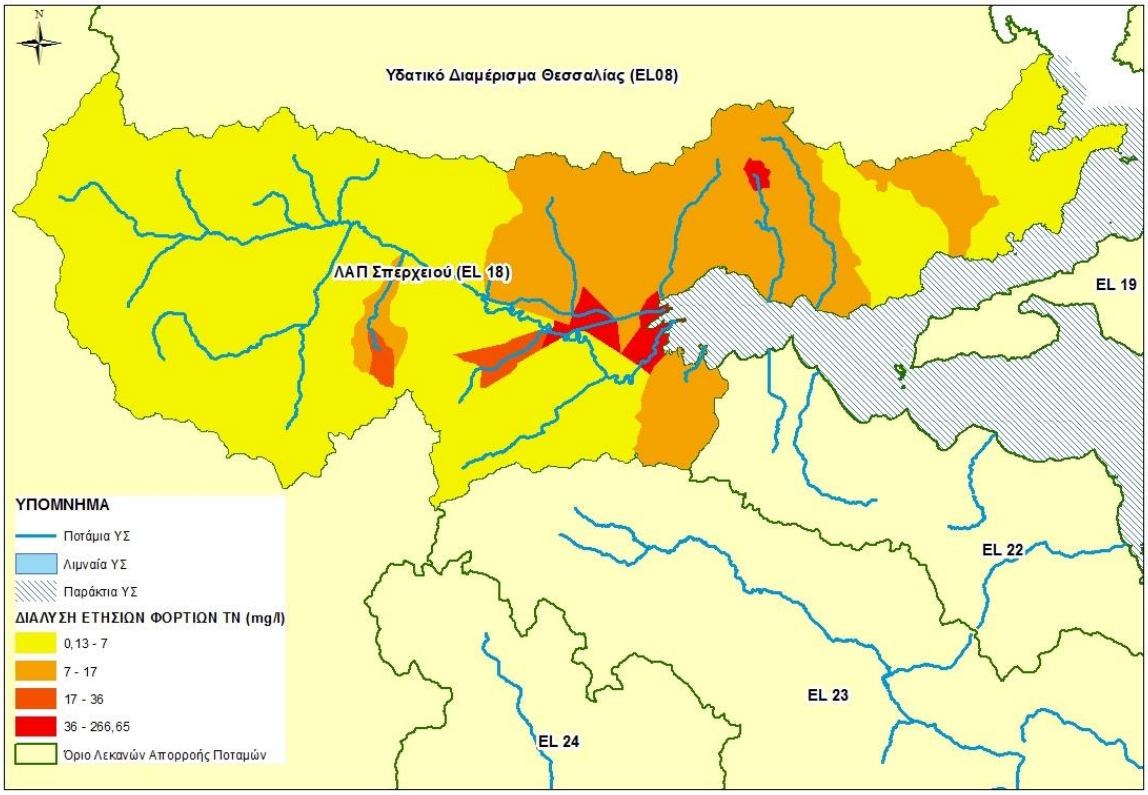

Χάρτης 32: Ετήσια διάλυση P από το σύνολο των πηγών ρύπανσης για τη ΛΑΠ Σπερχειού (EL0718)

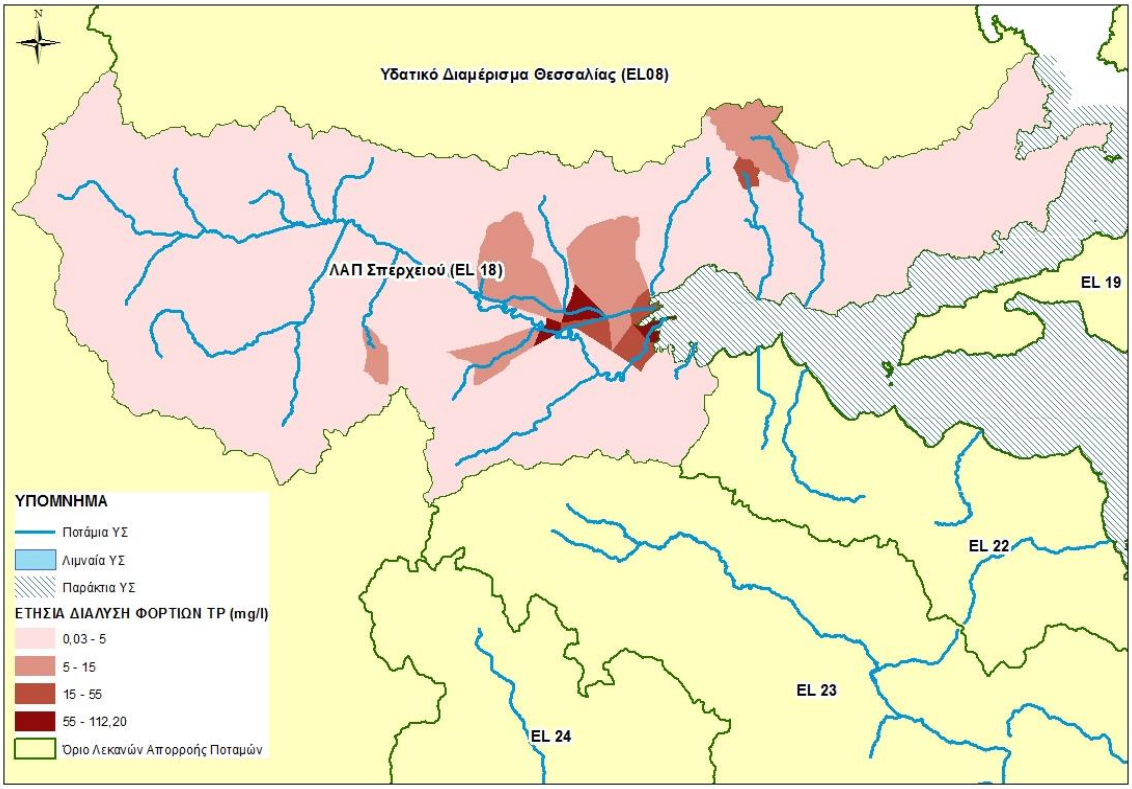

Λεκάνη Απορροής Εύβοιας (EL0719)

Στη ΛΑΠ Εύβοιας (EL0719) τα συνολικά ετήσια επιφανειακά φορτία που προκύπτουν από το άθροισμα των επιμέρους διάχυτων, σημειακών και άλλων ανθρωπογενών πιέσεων παρουσιάζονται στον ακόλουθο πίνακα.

Πίνακας 5-38: Συνολικά ετήσια επιφανειακά φορτία BOD, N και P που παράγονται από όλες τις πηγές ρύπανσης στην ΛΑΠ Εύβοιας (EL0719)

ΠΗΓΗ ΡΥΠΑΝΣΗΣ	BOD (τόνοι/ έτος)	N (τόνοι/ έτος)	P (τόνοι/ έτος)
ΔΙΑΧΥΤΕΣ	1.701,1	1.547,9	470,3
ΣΗΜΕΙΑΚΕΣ	2868	1.233	214,5
ΣΥΝΟΛΑ	4.569,1	2.780,9	684,8

Παρακάτω παρουσιάζονται για τη ΛΑΠ Εύβοιας (EL0719) τα τελικά ετήσια ποσοστά ρύπων BOD, N και P για κάθε είδους πηγή ρύπανσης (διάχυτη, σημειακή ή άλλου είδους ανθρωπογενής πίεση).

Σχήμα 5-24: Κατανομή τελικής ετήσιας επιφανειακής επιβάρυνσης BOD, N και P από το σύνολο των πηγών ρύπανσης στη ΛΑΠ Εύβοιας (EL0719)

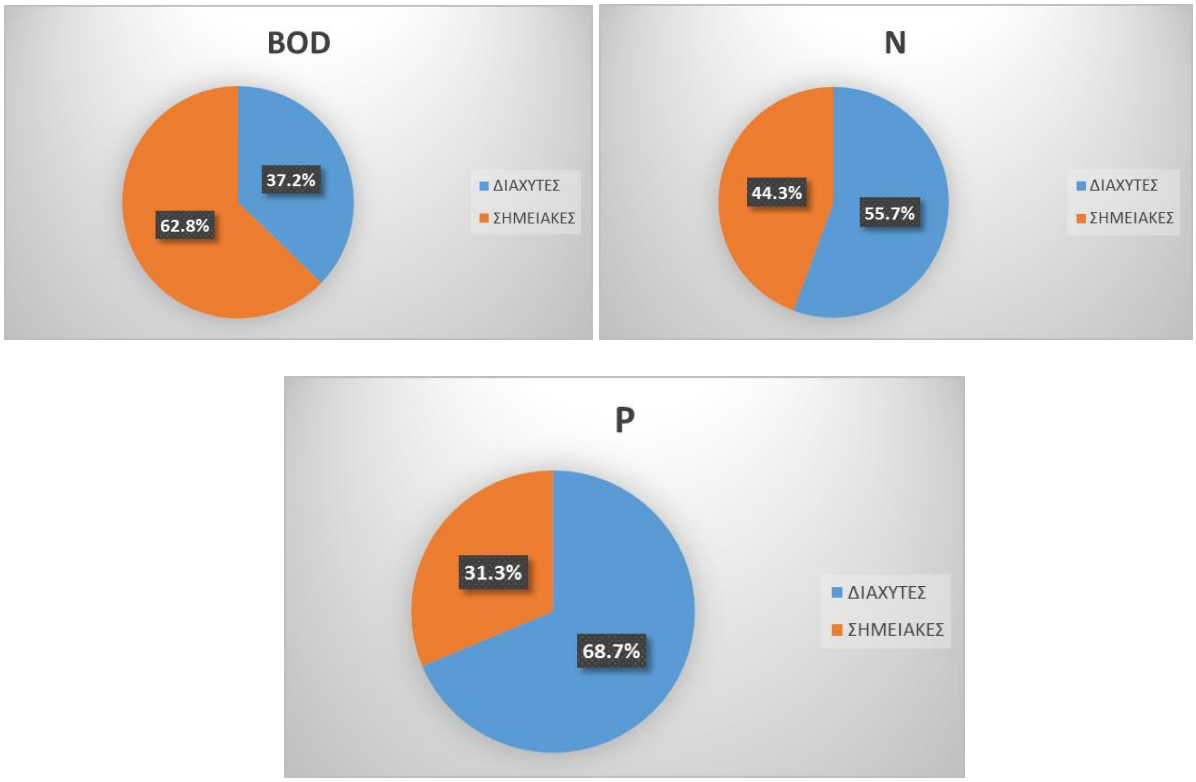

Για τον υπολογισμό της συγκέντρωσης των ρύπων από διάχυτες, σημειακές και λοιπές πηγές ρύπανσης, εισήχθη η έννοια της διάλυσης. Η διάλυση έχει υπολογιστεί ως η ποσότητα των συνολικών ετήσιων ρύπων προς το αντίστοιχο νερό διάλυσης (mg/lt). Τα αποτελέσματα συγκεντρώσεων των ρύπων σε (mg/l) για τη ΛΑΠ Εύβοιας (EL0719) παρουσιάζονται στον παρακάτω πίνακα.

Πίνακας 5-39: Συνολική ετήσια διάλυση φορτίων BOD, N και P που παράγονται από όλες τις πηγές ρύπανσης σε κάθε ΥΣ της ΛΑΠ Εύβοιας (EL0719)

ΚΩΔΙΚΟΣ ΥΣ	ΥΔΑΤΙΚΟ ΣΥΣΤΗΜΑ	Συγκέντρωση BOD (mg/lt)	Συγκέντρωση N (mg/lt)	Συγκέντρωση P (mg/lt)
EL0719R000200001N	ΚΗΡΕΥΣ Ρ. 1 - ΒΟΥΔΩΡΟΣ	2,25	2,52	0,89
EL0719R000300012N	ΛΑΜΑΡΗΣ Ρ.	2,94	2,69	0,78
EL0719R000500013N	ΜΕΛΑΣ Ρ.	1,14	1,06	0,29
EL0719R000700014N	ΜΑΝΙΚΙΑΤΗΣ Ρ.	0,32	0,34	0,10
EL0719R000900015N	ΧΟΝΔΡΟΣ Ρ.	0,26	0,38	0,13
EL0719R001100016N	ΓΛΑΥΚΟΣ Ρ.	3,66	2,25	0,35
EL0719R001300017N	ΜΕΓΑΛΟ ΡΕΜΑ	2,89	2,33	0,26
EL0719R001500018N	ΠΟΡΦΥΡΑΣ Ρ.	4,19	3,54	0,38
EL0719R001700019N	ΕΥΒΟΙΑ	6,10	5,15	0,57
EL0719L000000002N	ΔΥΣΤΟΣ	1,73	2,78	1,13
EL0719R001900020N	ΚΑΣΤΑΛΙΑΣ Ρ.	0,48	0,44	0,12
EL0719R002100021N	ΣΑΡΑΝΤΑΠΟΤΑΜΟΣ	1,09	0,92	0,25

ΚΩΔΙΚΟΣ ΥΣ	ΥΔΑΤΙΚΟ ΣΥΣΤΗΜΑ	Συγκέντρωση BOD (mg/lt)	Συγκέντρωση N (mg/lt)	Συγκέντρωση P (mg/lt)
EL0719R000400008N	ΛΗΔΑΣ Π. ΞΕΡΙΑΣ	0,92	0,51	0,13
EL0719R000100011N	ΜΕΣΑΠΙΟΣ Ρ. 3	2,96	1,53	0,46
EL0719R000100010N	ΜΕΣΑΠΙΟΣ Ρ. 2 - ΜΑΚΡΥΜΑΛΗΣ Ρ.	1,77	2,45	1,18
EL0719R000100009N	ΜΕΣΑΠΙΟΣ Ρ. 1	7,85	4,24	1,38
EL0719R000200004N	ΚΗΡΕΥΣ Ρ. 4	0,65	1,14	0,57
EL0719R000202003N	ΚΗΡΕΥΣ Ρ. 3 - ΓΕΡΟΡΡΕΜΑ Ρ.	1,26	2,30	1,15
EL0719R000200002N	ΚΗΡΕΥΣ Ρ. 2	1,32	1,54	0,56
EL0719R000204005N	ΝΗΛΕΥΣ Π. 1	518,66	602,75	219,77
EL0719R000204006N	ΝΗΛΕΥΣ Π. 2 - ΜΑΚΡΥΡΡΕΜΑ	2,06	2,48	0,91
EL0719R000204007N	ΝΗΛΕΥΣ Π. 3	0,41	0,52	0,18
EL0719R002300022N	ΣΗΠΙΑΣ.	0,78	1,27	0,48
EL0719R002500023N	ΔΕΜΑΤΑ Ρ.	0,35	0,41	0,13
EL0719R002700024N	ΞΗΡΟΠΟΤΑΜΟΣ	0,20	0,72	0,33

Χάρτης 33: Ετήσια διάλυση BOD από το σύνολο των πηγών ρύπανσης για τη ΛΑΠ Εύβοιας (EL0719)

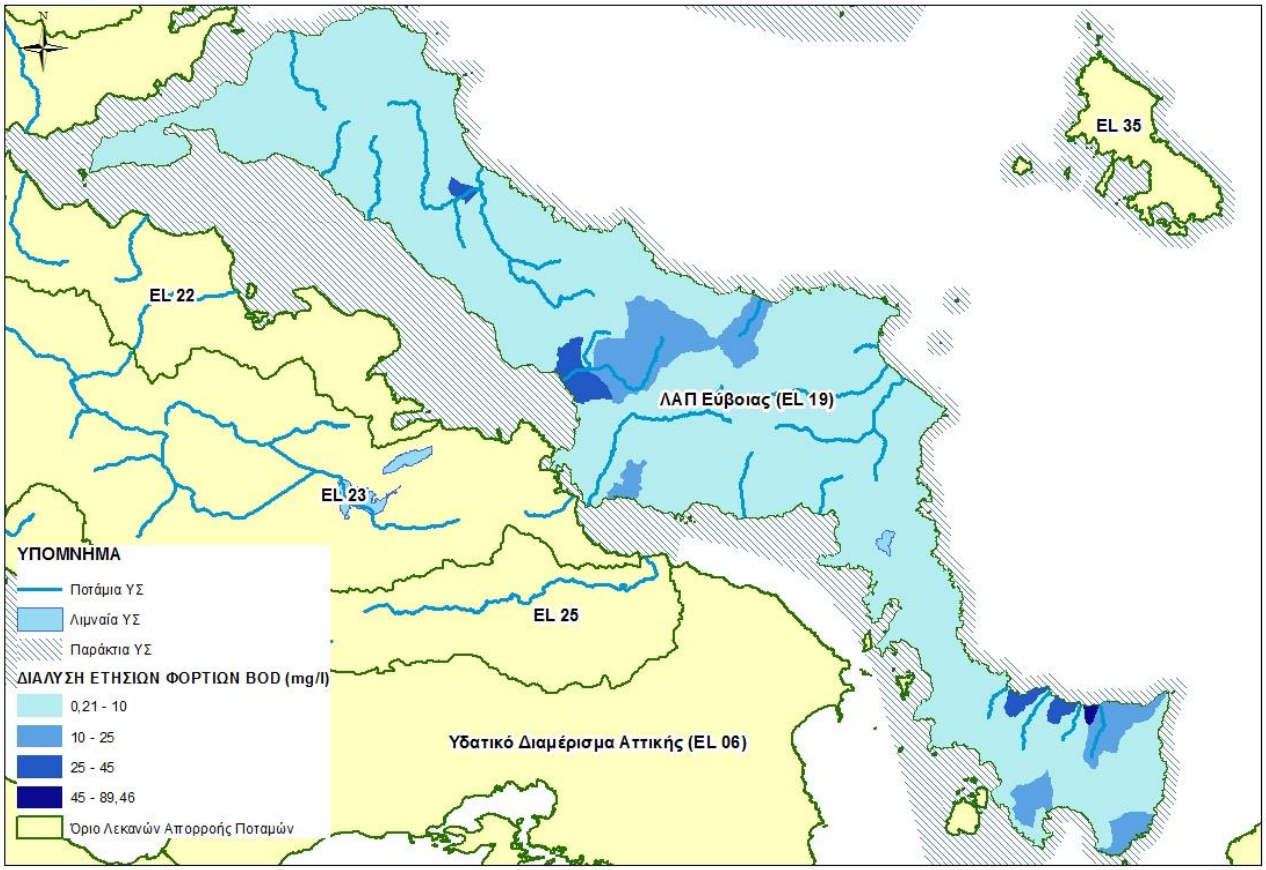

Χάρτης 34: Ετήσια διάλυση N από το σύνολο των πηγών ρύπανσης για τη ΛΑΠ Εύβοιας (EL0719)

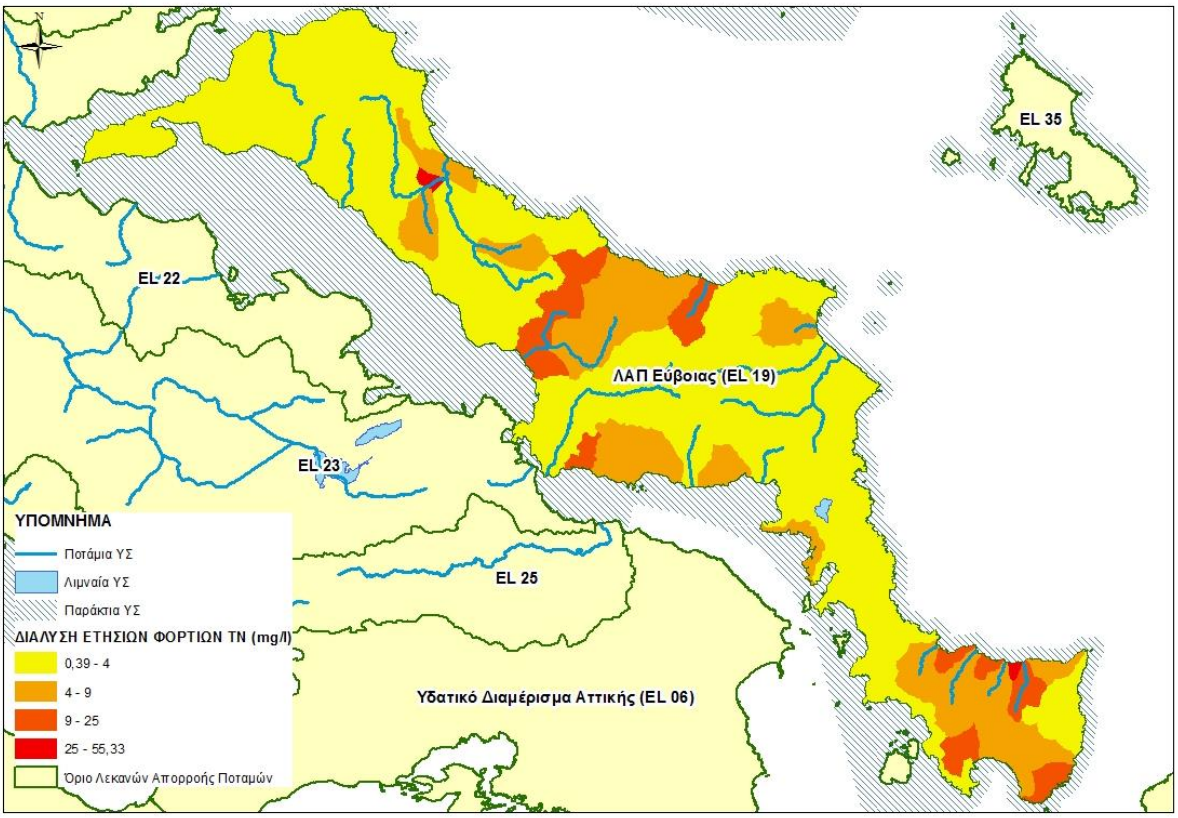

Χάρτης 35: Ετήσια διάλυση P από το σύνολο των πηγών ρύπανσης για τη ΛΑΠ Εύβοιας (EL0719)

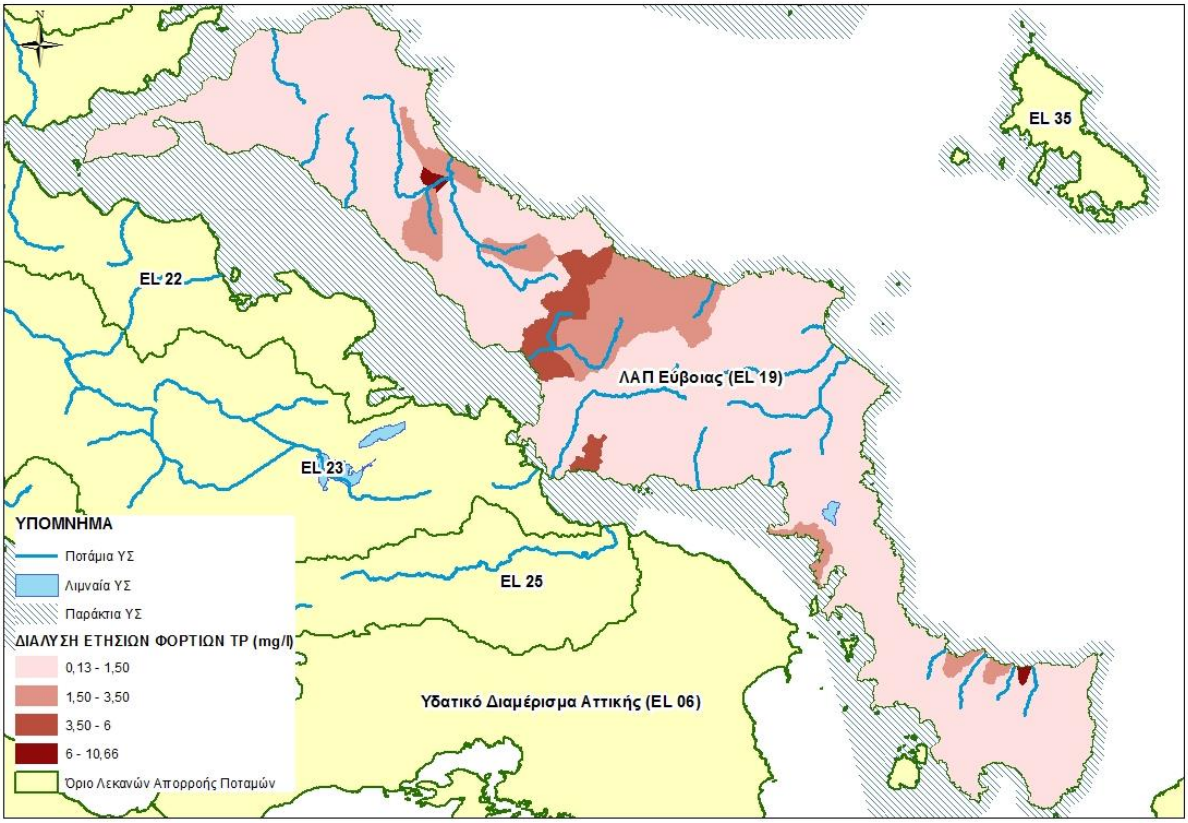

Λεκάνη Απορροής ΒΑ Παραλίας Καλλίδρομου (EL0722)

Στη ΛΑΠ ΒΑ Παραλίας Καλλίδρομου (EL0722) τα συνολικά ετήσια επιφανειακά φορτία που προκύπτουν από το άθροισμα των επιμέρους διάχυτων, σημειακών και άλλων ανθρωπογενών πιέσεων παρουσιάζονται στον ακόλουθο πίνακα.

Πίνακας 5-40: Συνολικά ετήσια επιφανειακά φορτία BOD, N και P που παράγονται από όλες τις πηγές ρύπανσης στην ΛΑΠ ΒΑ Παραλίας Καλλίδρομου (EL0722)

ΠΗΓΗ ΡΥΠΑΝΣΗΣ	BOD (τόνοι/ έτος)	N (τόνοι/ έτος)	P (τόνοι/ έτος)
ΔΙΑΧΥΤΕΣ	180	445,3	191,7
ΣΗΜΕΙΑΚΕΣ	108,3	57,9	8,9
ΣΥΝΟΛΑ	288,3	503,2	200,6

Παρακάτω παρουσιάζονται για τη ΛΑΠ ΒΑ Παραλίας Καλλίδρομου (EL0722) τα τελικά ετήσια ποσοστά ρύπων BOD, N, και P για κάθε είδους πηγή ρύπανσης (διάχυτη, σημειακή ή άλλου είδους ανθρωπογενής πίεση).

Σχήμα 5-25: Κατανομή τελικής ετήσιας επιφανειακής επιβάρυνσης BOD, N και P από το σύνολο των πηγών ρύπανσης στη ΛΑΠ ΒΑ Παραλίας Καλλίδρομου (EL0722)

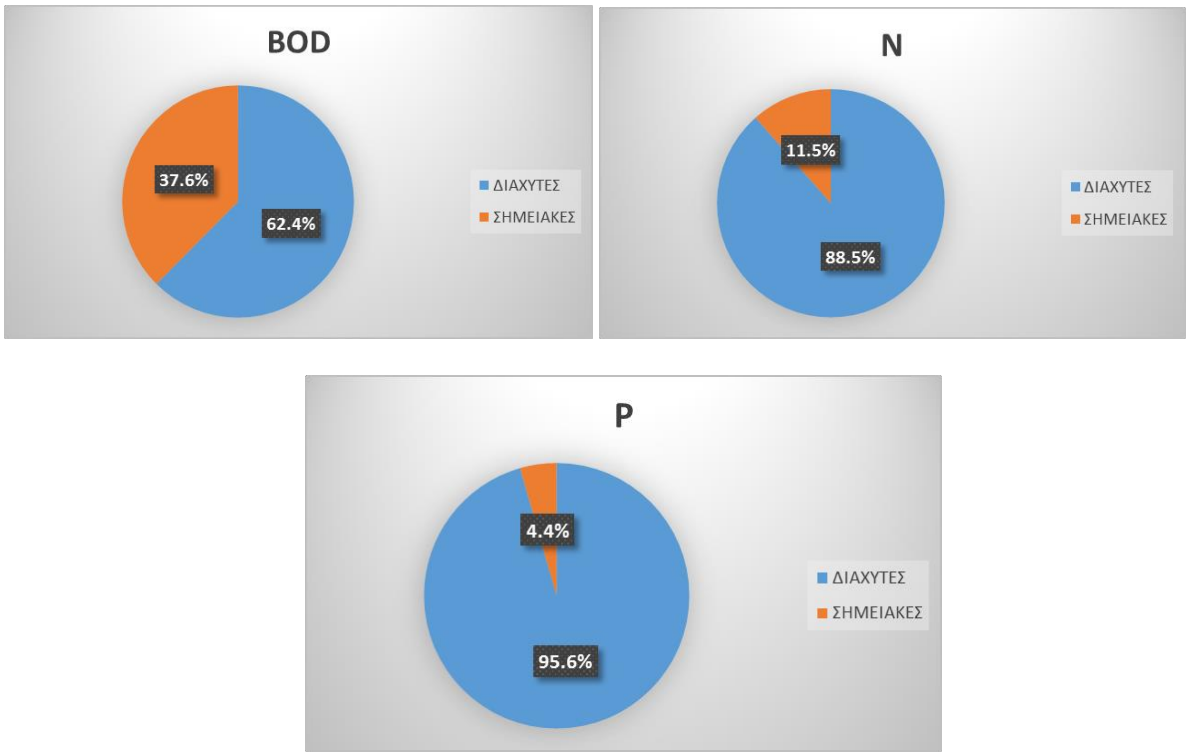

Για τον υπολογισμό της συγκέντρωσης των ρύπων από διάχυτες, σημειακές και λοιπές πηγές ρύπανσης, εισήχθη η έννοια της διάλυσης. Η διάλυση έχει υπολογιστεί ως η ποσότητα των συνολικών ετήσιων ρύπων προς το αντίστοιχο νερό διάλυσης (mg/lt). Τα αποτελέσματα συγκεντρώσεων των ρύπων σε (mg/l) για τη ΛΑΠ ΒΑ Παραλίας Καλλίδρομου (EL0722) παρουσιάζονται στον παρακάτω πίνακα.

Πίνακας 5-41: Συνολική ετήσια διάλυση φορτίων BOD, N και P που παράγονται από όλες τις πηγές ρύπανσης σε κάθε ΥΣ της ΛΑΠ ΒΑ Παραλίας Καλλίδρομου (EL0722)

ΚΩΔΙΚΟΣ ΥΣ	ΥΔΑΤΙΚΟ ΣΥΣΤΗΜΑ	Συγκέντρωση BOD (mg/lt)	Συγκέντρωση N (mg/lt)	Συγκέντρωση P (mg/lt)
EL0722R000100045N	ΤΡΑΝΗ ΣΟΥΔΑ	1,65	4,04	1,65
EL0722R000300046N	ΠΛΑΤΑΝΙΑΣ Ρ.	1,14	2,24	0,87
EL0722R000500047N	ΞΕΡΙΑΣ Ρ.	0,42	1,38	0,62
EL0722R000700048N	ΑΛΑΡΓΙΝΟ Ρ.	0,99	2,17	0,94

Χάρτης 36: Ετήσια διάλυση BOD από το σύνολο των πηγών ρύπανσης για τη ΛΑΠ ΒΑ Παραλίας Καλλίδρομου (EL0722)

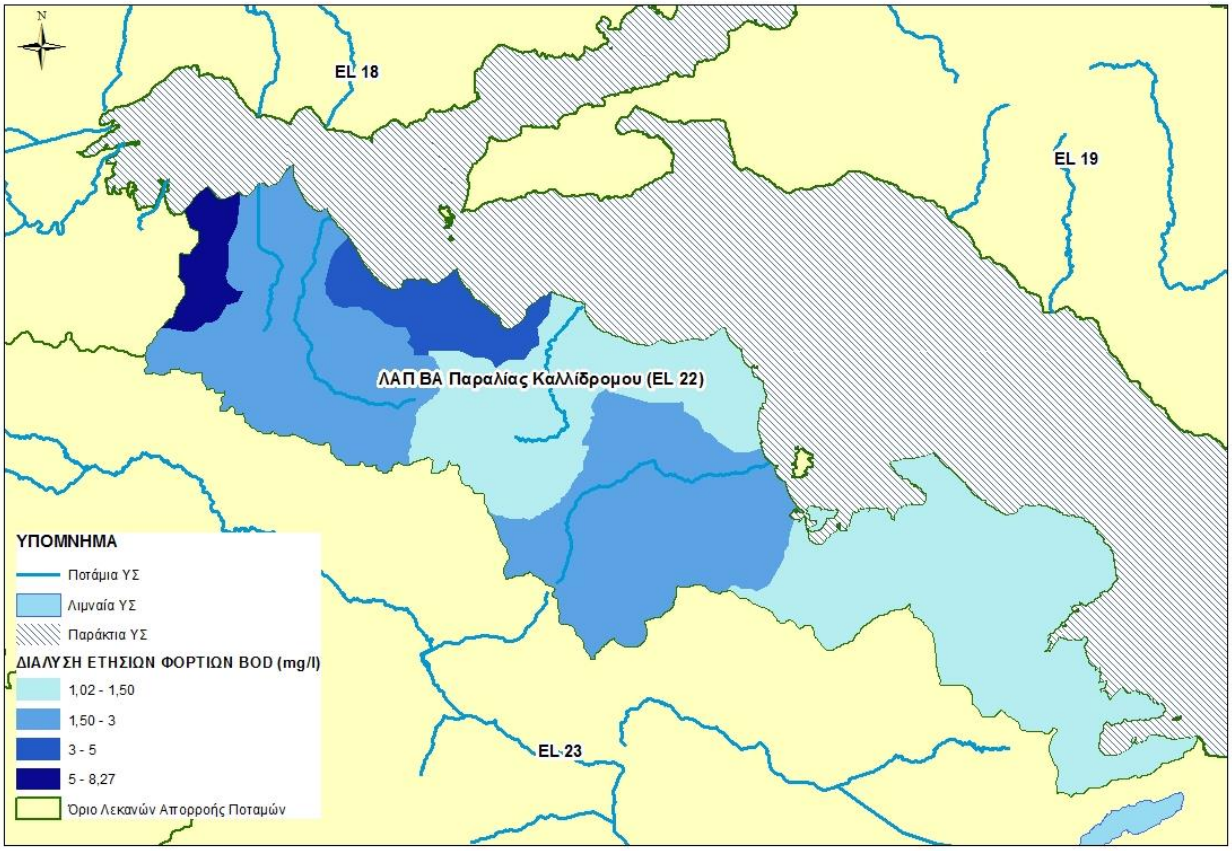

Χάρτης 37: Ετήσια διάλυση Ν από το σύνολο των πηγών ρύπανσης για τη ΛΑΠ ΒΑ Παραλίας Καλλίδρομου (EL0722)

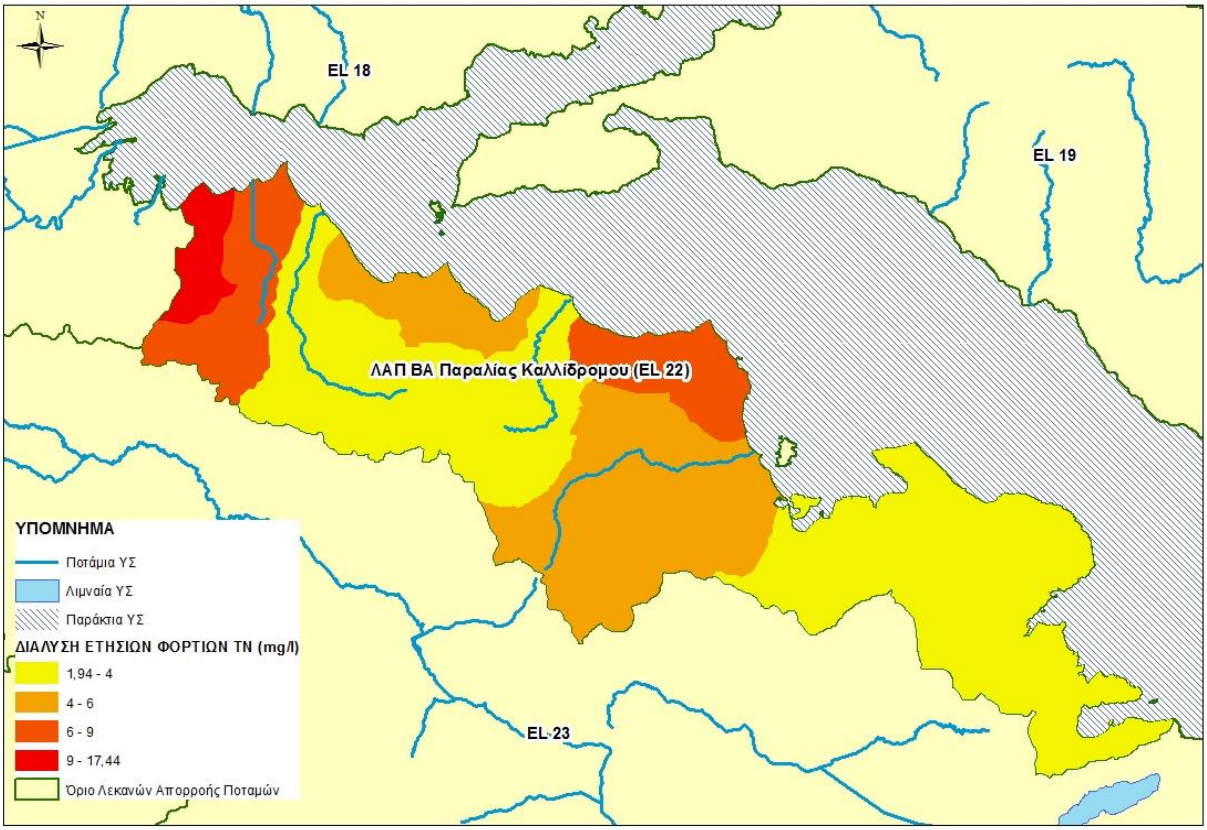

Χάρτης 38: Ετήσια διάλυση P από το σύνολο των πηγών ρύπανσης για τη ΛΑΠ ΒΑ Παραλίας Καλλίδρομου (EL0722)

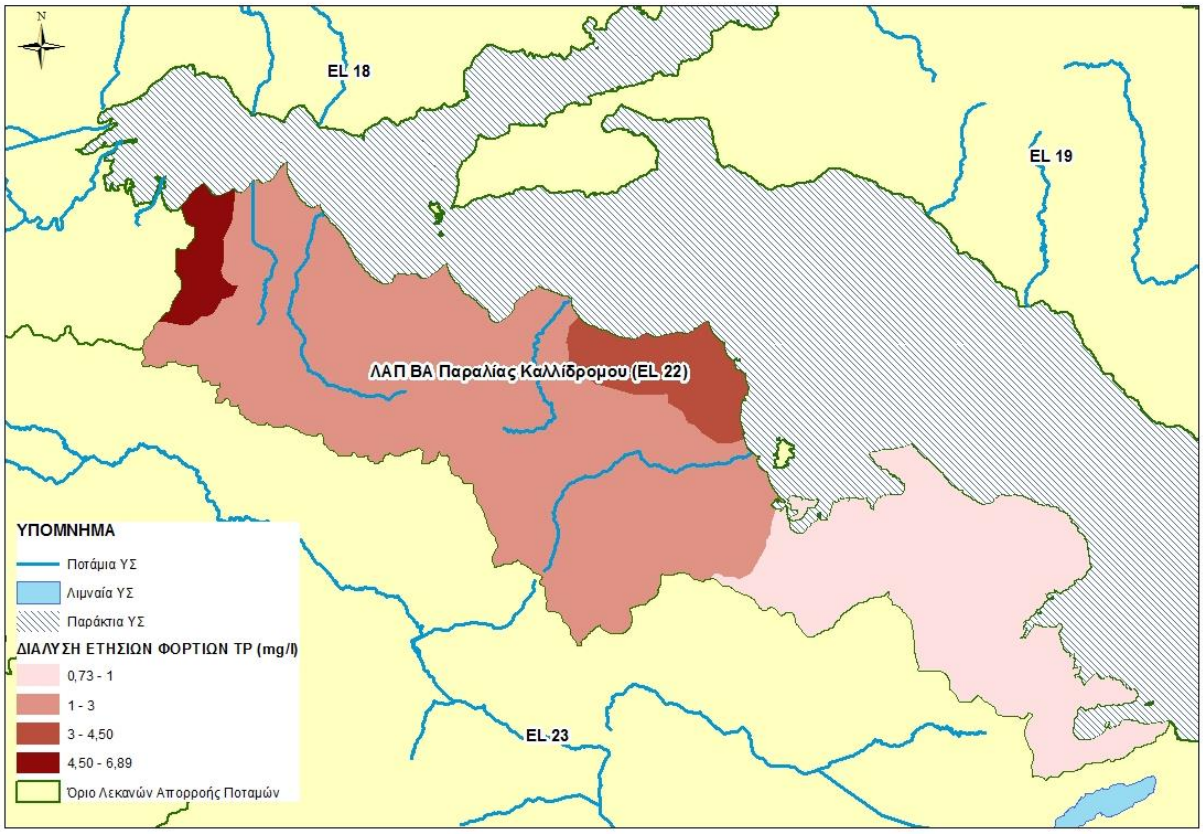

Λεκάνη Απορροής Βοιωτικού Κηφισού (EL0723)

Στη ΛΑΠ Βοιωτικού Κηφισού (EL0723) τα συνολικά ετήσια επιφανειακά φορτία που προκύπτουν από το άθροισμα των επιμέρους διάχυτων, σημειακών και άλλων ανθρωπογενών πιέσεων παρουσιάζονται στον ακόλουθο πίνακα.

Πίνακας 5-42: Συνολικά ετήσια επιφανειακά φορτία BOD, N και P που παράγονται από όλες τις πηγές ρύπανσης στην ΛΑΠ Βοιωτικού Κηφισού (EL0723)

ΠΗΓΗ ΡΥΠΑΝΣΗΣ	BOD (τόνοι/ έτος)	N (τόνοι/ έτος)	P (τόνοι/ έτος)
ΔΙΑΧΥΤΕΣ	586	1.129,8	521,3
ΣΗΜΕΙΑΚΕΣ	2.351	1.103,9	159
ΣΥΝΟΛΑ	2.937	2.233,7	680,3

Παρακάτω παρουσιάζονται για τη ΛΑΠ Βοιωτικού Κηφισού (EL0723) τα τελικά ετήσια ποσοστά ρύπων BOD, N, και P για κάθε είδους πηγή ρύπανσης (διάχυτη, σημειακή ή άλλου είδους ανθρωπογενής πίεση).

Σχήμα 5-26: Κατανομή τελικής ετήσιας επιφανειακής επιβάρυνσης BOD, N και P από το σύνολο των πηγών ρύπανσης στη ΛΑΠ Βοιωτικού Κηφισού (EL0723)

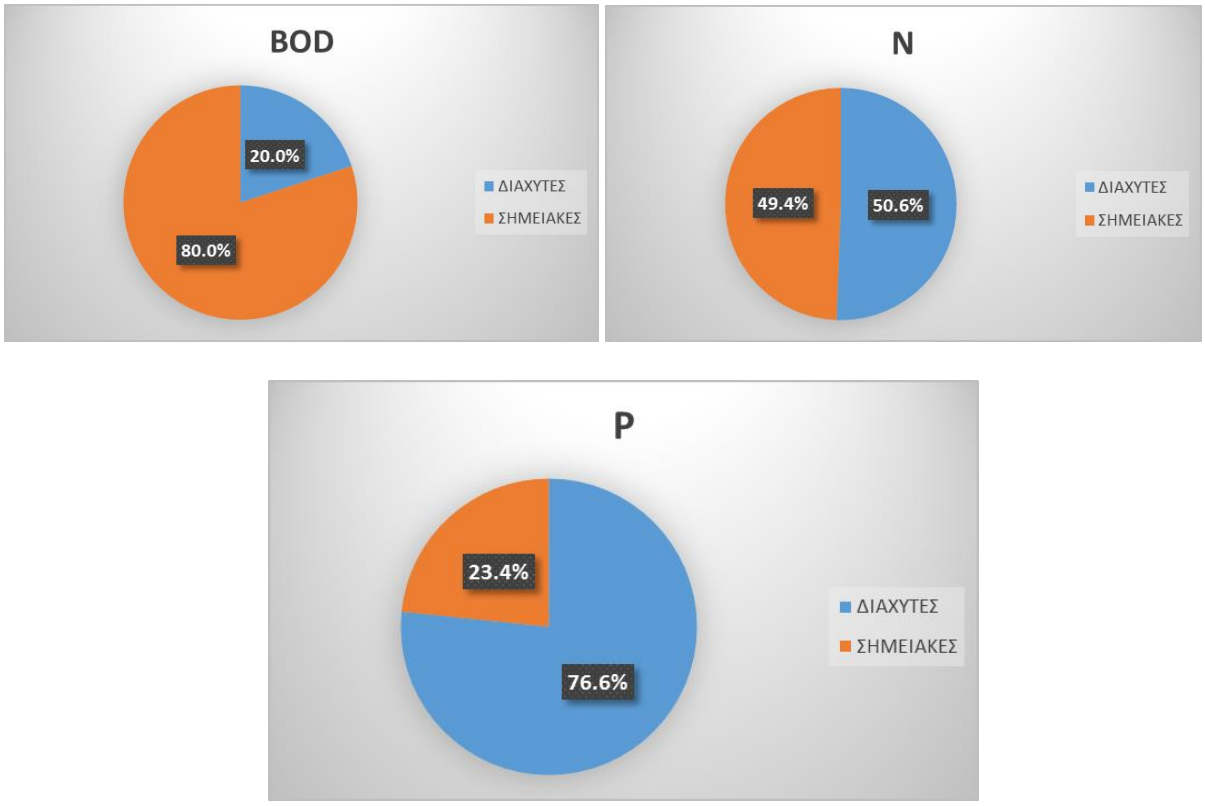

Για τον υπολογισμό της συγκέντρωσης των ρύπων από διάχυτες, σημειακές και λοιπές πηγές ρύπανσης, εισήχθη η έννοια της διάλυσης. Η διάλυση έχει υπολογιστεί ως η ποσότητα των συνολικών ετήσιων ρύπων προς το αντίστοιχο νερό διάλυσης (mg/lt). Τα αποτελέσματα συγκεντρώσεων των ρύπων σε (mg/l) για τη ΛΑΠ Βοιωτικού Κηφισού (EL0723) παρουσιάζονται στον παρακάτω πίνακα.

Πίνακας 5-43: Συνολική ετήσια διάλυση φορτίων BOD, N και P που παράγονται από όλες τις πηγές ρύπανσης σε κάθε ΥΣ της ΛΑΠ Βοιωτικού Κηφισού (EL0723)

ΚΩΔΙΚΟΣ ΥΣ	ΥΔΑΤΙΚΟ ΣΥΣΤΗΜΑ	Συγκέντρωση BOD (mg/lt)	Συγκέντρωση N (mg/lt)	Συγκέντρωση P (mg/lt)
EL0723R000012041N	ΚΗΦΙΣΟΣ Π. (ΒΟΙΩΤΙΚΟΣ) 2 - ΑΠΟΣΤΟΛΙΑΣ Ρ.	0,82	3,11	1,41
EL0723R000010039N	ΜΠΟΓΔΑΝΟΡΡΕΜΑ	3,59	11,42	5,63
EL0723L000000001N	ΠΑΡΑΛΙΜΝΗ	6,62	19,24	9,72
EL0723R000100044N	ΡΙΤΣΩΝΑΣ Ρ.	5,32	5,80	0,76
EL0723R000014043N	ΚΑΛΑΜΙΤΗΣ Ρ.	2,69	3,41	1,07
EL0723R000004035N	ΠΟΝΤΖΑ Ρ.	2,86	2,88	1,06
EL0723R000006036N	ΕΡΚΥΝΑ	9,14	4,71	1,40
EL0723R000008038N	ΒΑΘΥΡΡΕΜΑ	8,48	7,68	2,88
EL0723R000000042N	ΚΗΦΙΣΟΣ Π. (ΒΟΙΩΤΙΚΟΣ) 1 - ΚΑΝΙΑΝΙΤΗΣ Ρ.	0,38	0,45	0,14
EL0723R000002032A	ΜΕΛΑΣ Π. 3 (ΜΑΥΡΟΠΟΤΑΜΟΣ)	2,82	6,88	3,15
EL0723R000000031H	ΚΗΦΙΣΟΣ Π. (ΒΟΙΩΤΙΚΟΣ) 5	0,39	0,91	0,26
EL0723R000000037N	ΚΗΦΙΣΟΣ Π. (ΒΟΙΩΤΙΚΟΣ) 4	0,39	0,87	0,43
EL0723R000002033H	ΜΕΛΑΣ Π. 2 (ΜΑΥΡΟΠΟΤΑΜΟΣ)	0,97	1,76	0,78

ΚΩΔΙΚΟΣ ΥΣ	ΥΔΑΤΙΚΟ ΣΥΣΤΗΜΑ	Συγκέντρωση BOD (mg/lt)	Συγκέντρωση N (mg/lt)	Συγκέντρωση P (mg/lt)
EL0723R000002034N	ΜΕΛΑΣ Π. 1 (ΜΑΥΡΟΠΟΤΑΜΟΣ)	0,93	2,53	1,29
EL0723R000000040N	ΚΗΦΙΣΟΣ Π. (ΒΟΙΩΤΙΚΟΣ) 3	0,48	1,21	0,51

Χάρτης 39: Ετήσια διάλυση BOD από το σύνολο των πηγών ρύπανσης για τη ΛΑΠ Βοιωτικού Κηφισού (EL0723)

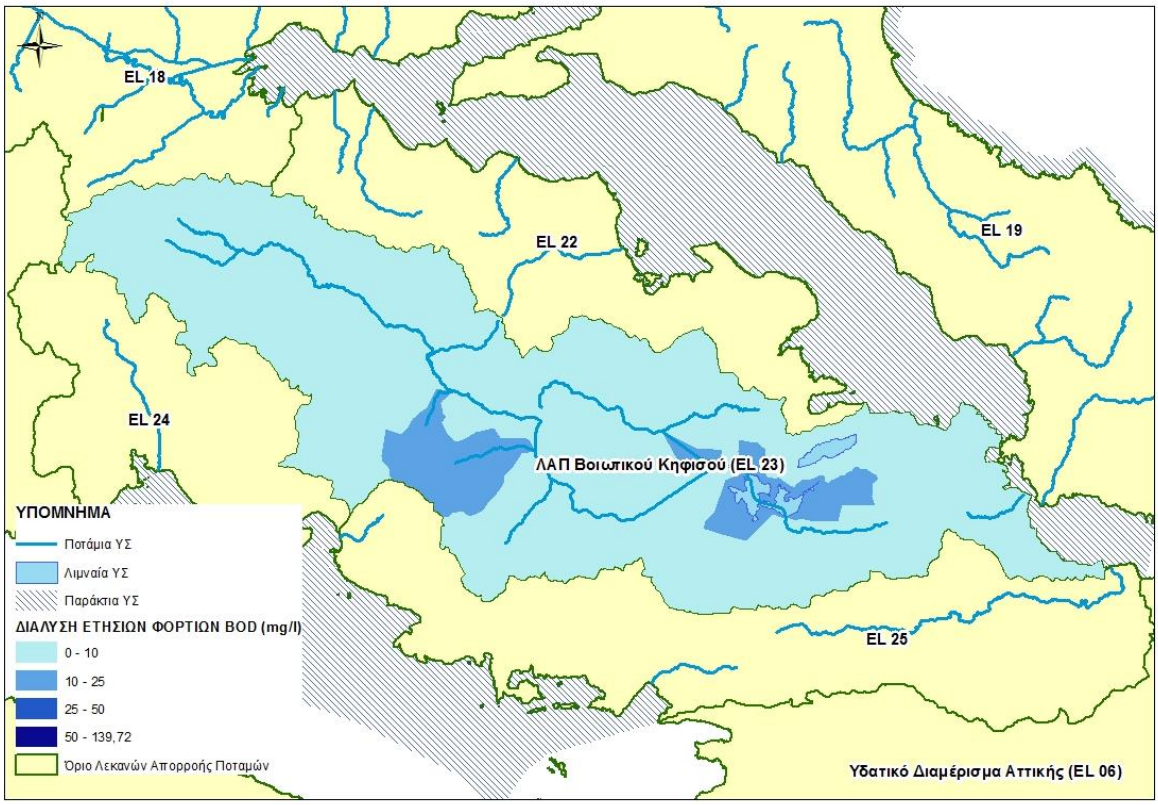

Χάρτης 40: Ετήσια διάλυση N από το σύνολο των πηγών ρύπανσης για τη ΛΑΠ Βοιωτικού Κηφισού (EL0723)

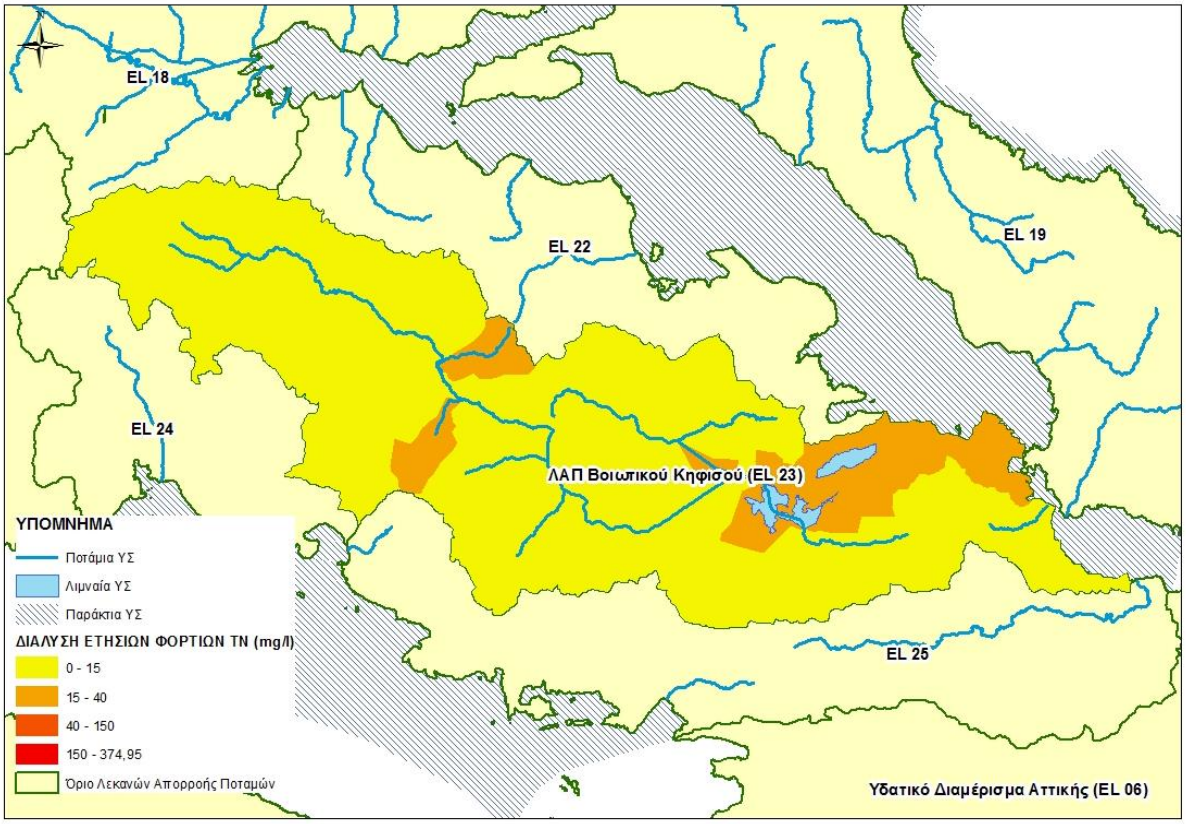

Χάρτης 41: Ετήσια διάλυση P από το σύνολο των πηγών ρύπανσης για τη ΛΑΠ Βοιωτικού Κηφισού (EL0723)

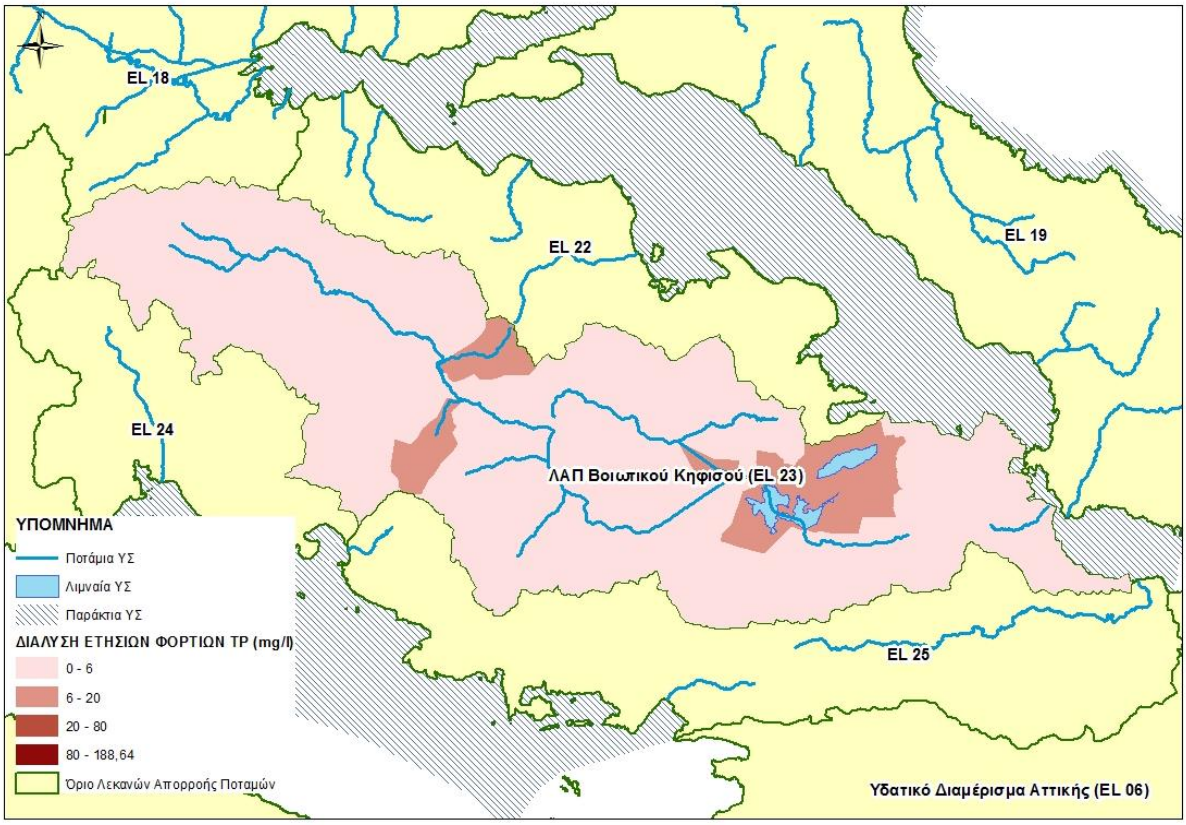

Λεκάνη Απορροής Αμφισσας (EL0724)

Στη ΛΑΠ Άμφισσας (EL0724) τα συνολικά ετήσια επιφανειακά φορτία που προκύπτουν από το άθροισμα των επιμέρους διάχυτων, σημειακών και άλλων ανθρωπογενών πιέσεων παρουσιάζονται στον ακόλουθο πίνακα.

Πίνακας 5-44: Συνολικά ετήσια επιφανειακά φορτία BOD, N και P που παράγονται από όλες τις πηγές ρύπανσης στην ΛΑΠ Αμφισσας (EL0724)

ΠΗΓΗ ΡΥΠΑΝΣΗΣ	BOD (τόνοι/ έτος)	N (τόνοι/ έτος)	P (τόνοι/ έτος)
ΔΙΑΧΥΤΕΣ	134,2	90,5	16,7
ΣΗΜΕΙΑΚΕΣ	125,7	92,8	17,9
ΣΥΝΟΛΑ	259,9	183,3	34,6

Παρακάτω παρουσιάζονται για τη ΛΑΠ Άμφισσας (EL0724) τα τελικά ετήσια ποσοστά ρύπων BOD, N, και P για κάθε είδους πηγή ρύπανσης (διάχυτη, σημειακή ή άλλου είδους ανθρωπογενής πίεση).

Σχήμα 5-27: Κατανομή τελικής ετήσιας επιφανειακής επιβάρυνσης BOD, N και P από το σύνολο των πηγών ρύπανσης στη ΛΑΠ Αμφισσας (EL0724)

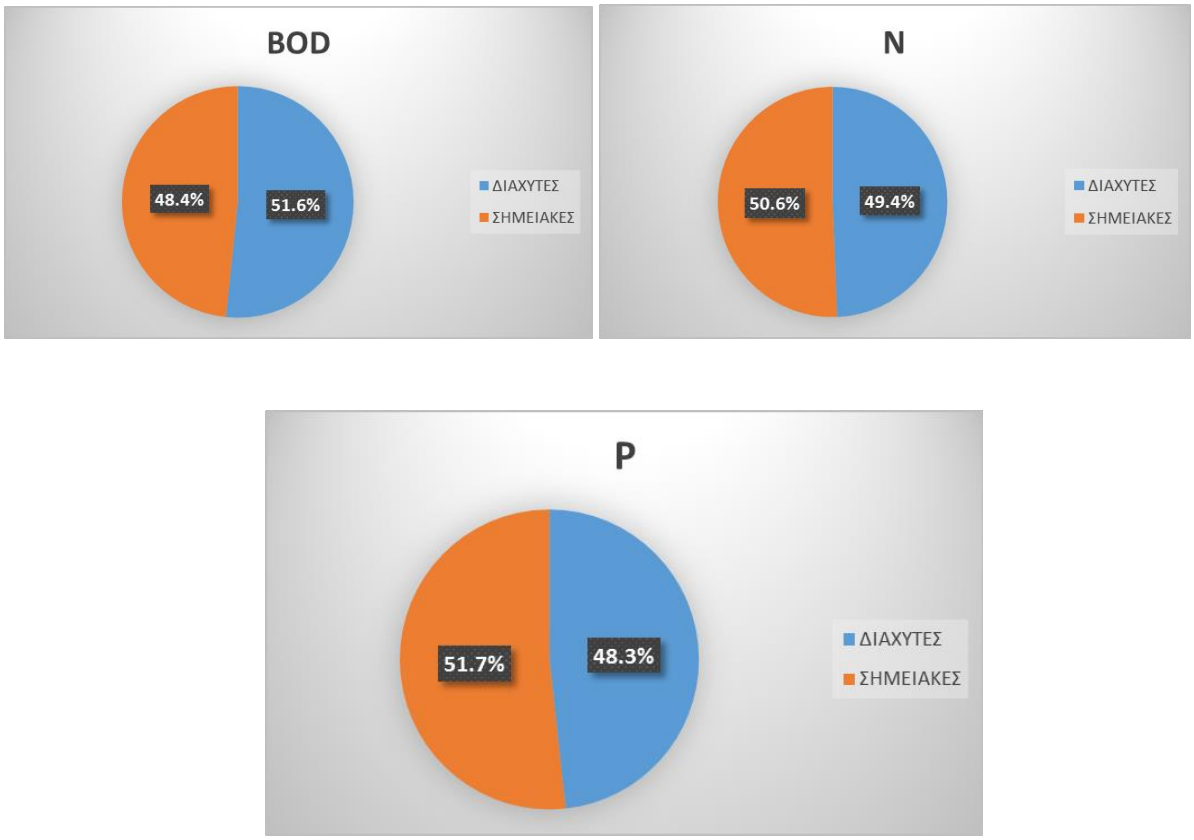

Για τον υπολογισμό της συγκέντρωσης των ρύπων από διάχυτες, σημειακές και λοιπές πηγές ρύπανσης, εισήχθη η έννοια της διάλυσης. Η διάλυση έχει υπολογιστεί ως η ποσότητα των συνολικών ετήσιων ρύπων προς το αντίστοιχο νερό διάλυσης (mg/lt). Τα αποτελέσματα συγκεντρώσεων των ρύπων σε (mg/l) για τη ΛΑΠ Άμφισσας (EL0724) παρουσιάζονται στον παρακάτω πίνακα.

Πίνακας 5-45: Συνολική ετήσια διάλυση φορτίων BOD, N και P που παράγονται από όλες τις πηγές ρύπανσης σε κάθε ΥΣ της ΛΑΠ Αμφισσας (EL0724)

ΚΩΔΙΚΟΣ ΥΣ	ΥΔΑΤΙΚΟ ΣΥΣΤΗΜΑ	Συγκέντρωση BOD (mg/lt)	Συγκέντρωση N (mg/lt)	Συγκέντρωση P (mg/lt)
EL0724R000100029N	ΣΚΙΤΣΑ Ρ.	0,67	0,69	0,15
EL0724R000300030N	ΚΑΤΑΦΥΓΙ Ρ.	0,81	0,52	0,09

Χάρτης 42: Ετήσια διάλυση BOD από το σύνολο των πηγών ρύπανσης για τη ΛΑΠ Αμφισσας (EL0724)

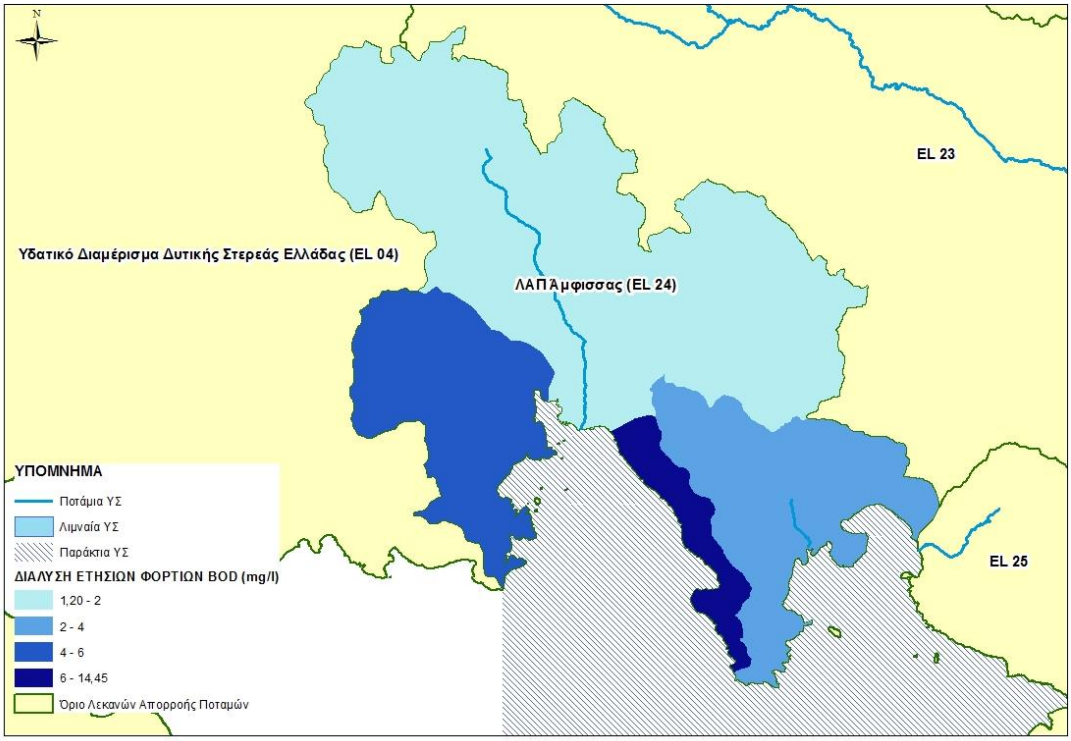

Χάρτης 43: Ετήσια διάλυση N από το σύνολο των πηγών ρύπανσης για τη ΛΑΠ Αμφισσας (EL0724)

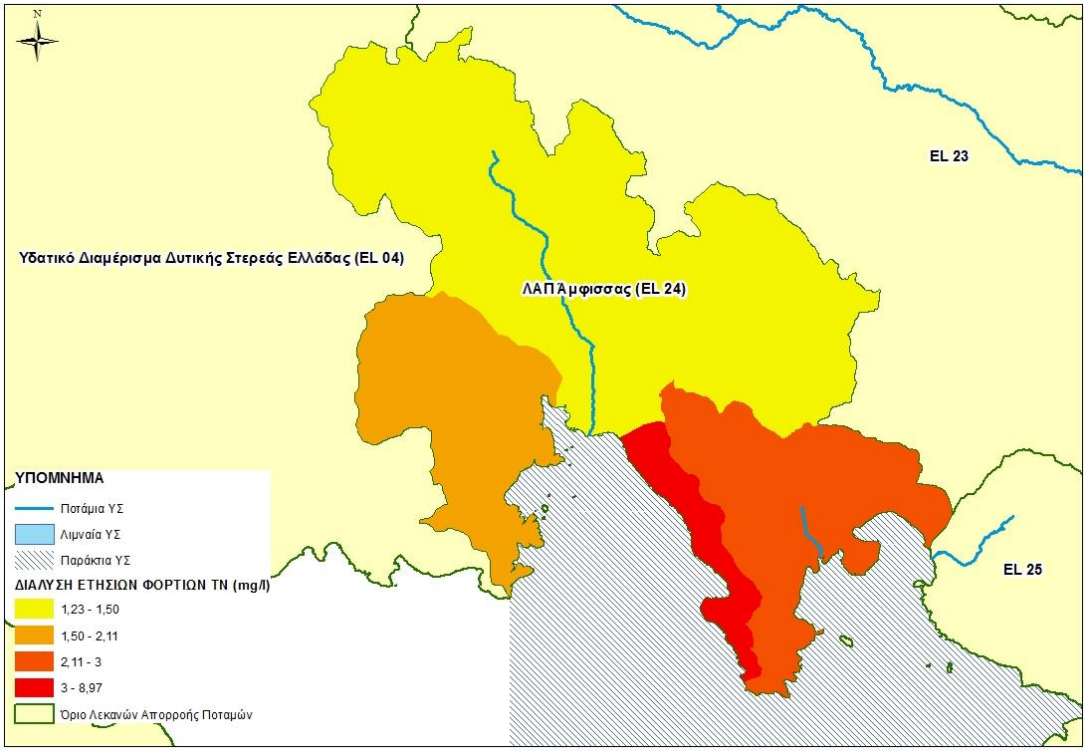

Χάρτης 44: Ετήσια διάλυση P από το σύνολο των πηγών ρύπανσης για τη ΛΑΠ Αμφισσας (EL0724)

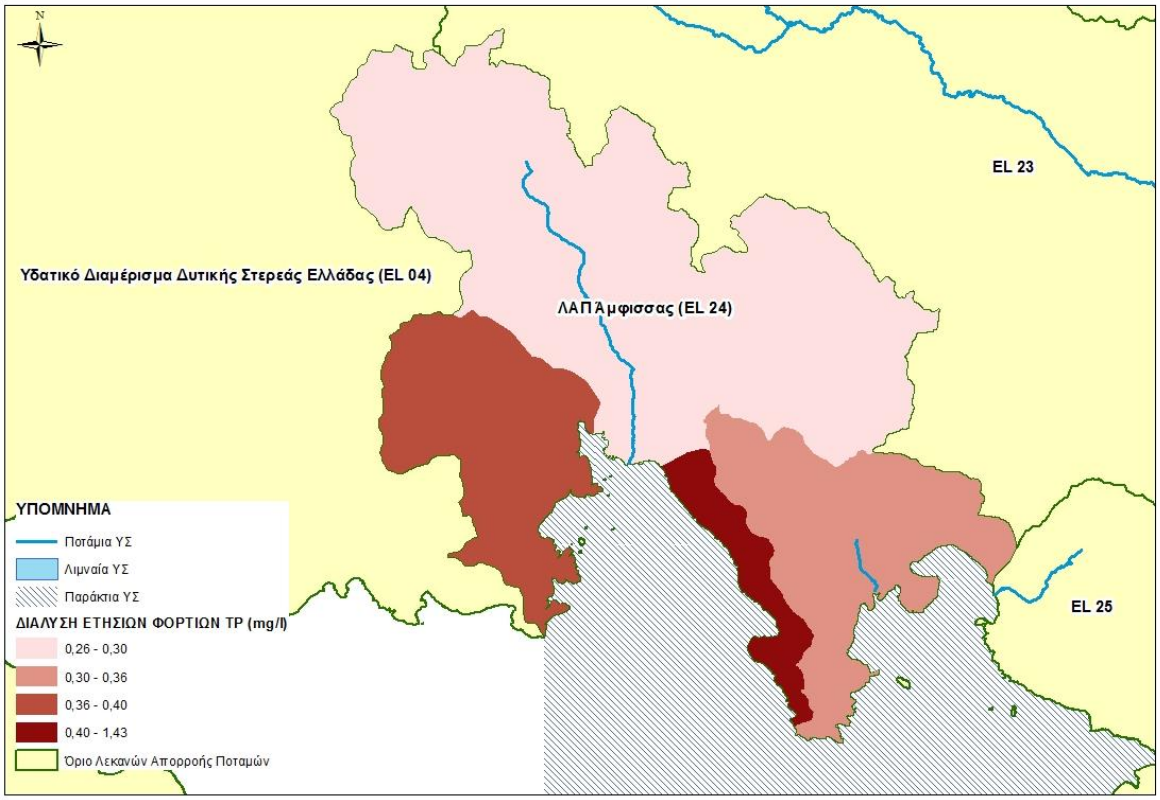

Λεκάνη Απορροής Ασωπού (EL0725)

Στη ΛΑΠ Ασωπού (EL0725) τα συνολικά ετήσια επιφανειακά φορτία που προκύπτουν από το άθροισμα των επιμέρους διάχυτων, σημειακών και άλλων ανθρωπογενών πιέσεων παρουσιάζονται στον ακόλουθο πίνακα.

Πίνακας 5-46: Συνολικά ετήσια επιφανειακά φορτία BOD, N και P που παράγονται από όλες τις πηγές ρύπανσης στην ΛΑΠ Ασωπού (EL0725)

ΠΗΓΗ ΡΥΠΑΝΣΗΣ	BOD (τόνοι/ έτος)	N (τόνοι/ έτος)	P (τόνοι/ έτος)
ΔΙΑΧΥΤΕΣ	176,4	238,5	94,7
ΣΗΜΕΙΑΚΕΣ	1.330,4	751,5	1.082,2
ΣΥΝΟΛΑ	1.506,8	990	1.176,9

Παρακάτω παρουσιάζονται για τη ΛΑΠ Ασωπού (EL0725) τα τελικά ετήσια ποσοστά ρύπων BOD, N, και P για κάθε είδους πηγή ρύπανσης (διάχυτη, σημειακή ή άλλου είδους ανθρωπογενής πίεση).

Σχήμα 5-28: Κατανομή τελικής ετήσιας επιφανειακής επιβάρυνσης BOD, N και P από το σύνολο των πηγών ρύπανσης στη ΛΑΠ Ασωπού (EL0725)

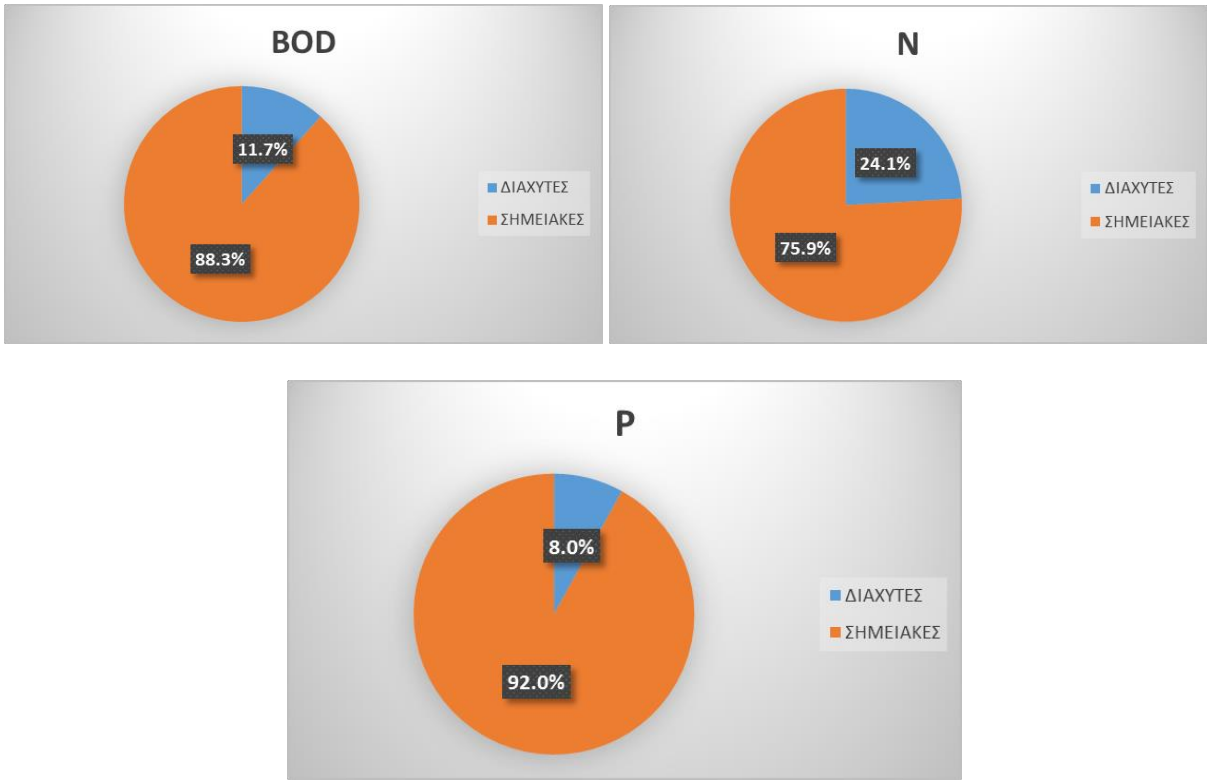

Για τον υπολογισμό της συγκέντρωσης των ρύπων από διάχυτες, σημειακές και λοιπές πηγές ρύπανσης, εισήχθη η έννοια της διάλυσης. Η διάλυση έχει υπολογιστεί ως η ποσότητα των συνολικών ετήσιων ρύπων προς το αντίστοιχο νερό διάλυσης (mg/lt). Τα αποτελέσματα συγκεντρώσεων των ρύπων σε (mg/l) για τη ΛΑΠ Ασωπού (EL0725) παρουσιάζονται στον παρακάτω πίνακα.

Πίνακας 5-47: Συνολική ετήσια διάλυση φορτίων BOD, N και P που παράγονται από όλες τις πηγές ρύπανσης σε κάθε ΥΣ της ΛΑΠ Ασωπού (EL0725)

ΚΩΔΙΚΟΣ ΥΣ	ΥΔΑΤΙΚΟ ΣΥΣΤΗΜΑ	Συγκέντρωση BOD (mg/lt)	Συγκέντρωση N (mg/lt)	Συγκέντρωση P (mg/lt)
EL0725R000300028N	ΚΛΕΙΣΟΥΡΑΣ Ρ.	0,52	0,33	0,06
EL0725R000100027N	ΛΙΒΑΔΟΣΤΡΑΣ Ρ. (ΣΤΡΑΒΟΠΟΤΑΜΟΣ)	1,60	4,71	1,25
EL0725R000200026N	ΑΣΩΠΟΣ Π.(ΒΟΥΡΙΕΝΗΣ) 2	1,36	3,46	0,78
EL0725R000200025N	ΑΣΩΠΟΣ Π.(ΒΟΥΡΙΕΝΗΣ) 1	2,97	3,43	0,47

Χάρτης 45: Ετήσια διάλυση BOD από το σύνολο των πηγών ρύπανσης για τη ΛΑΠ Ασωπού (EL0725)

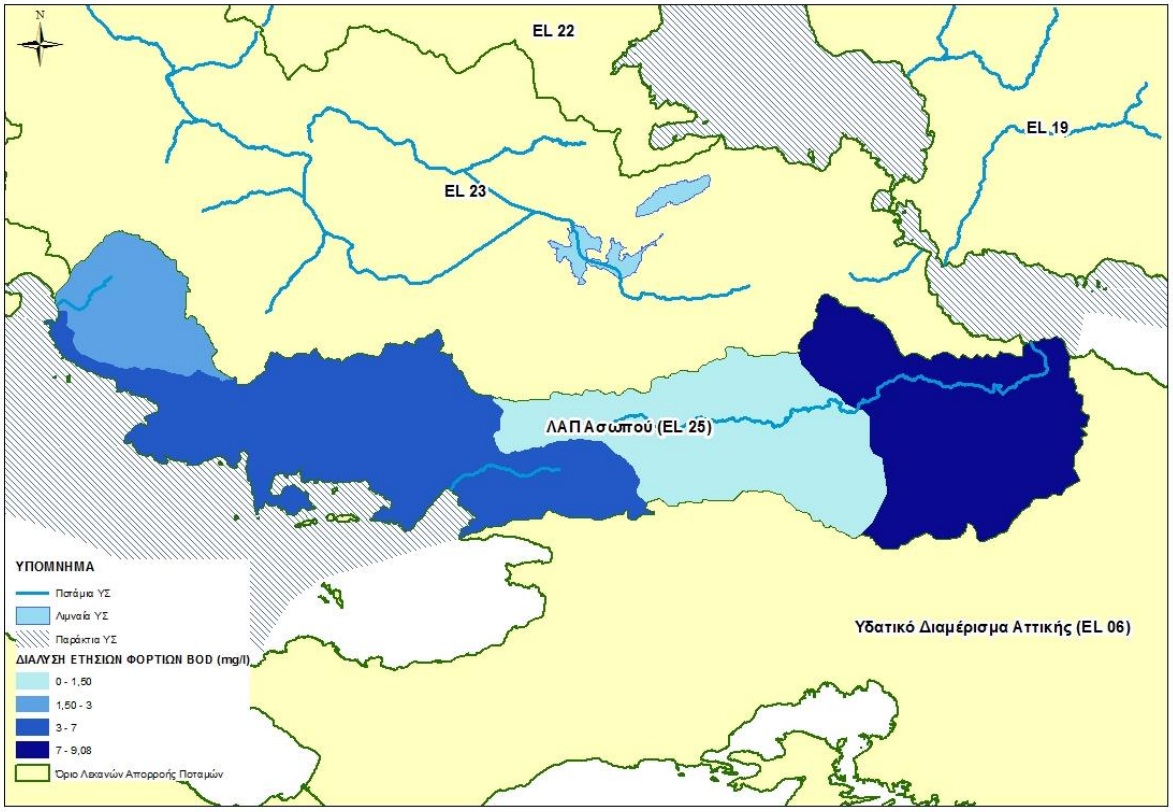

Χάρτης 46: Ετήσια διάλυση N από το σύνολο των πηγών ρύπανσης για τη ΛΑΠ Ασωπού (EL0725)

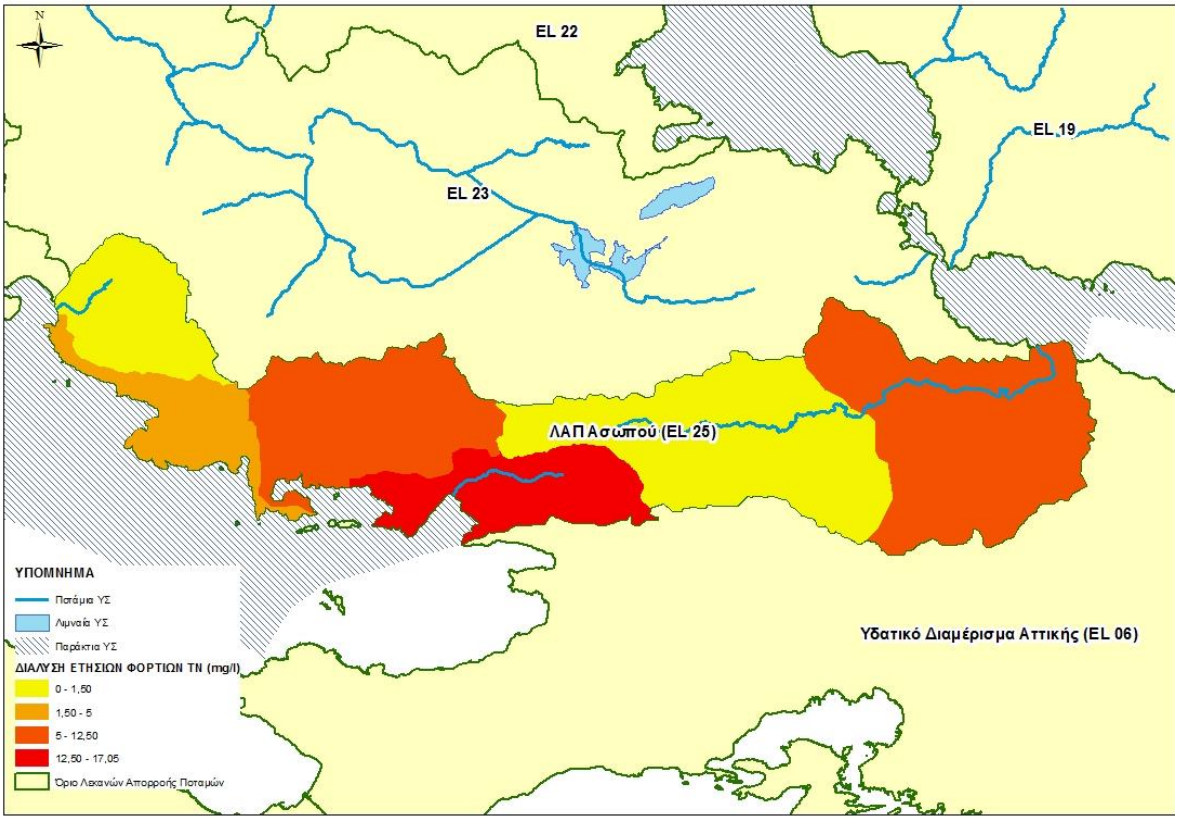

Χάρτης 47: Ετήσια διάλυση P από το σύνολο των πηγών ρύπανσης για τη ΛΑΠ Ασωπού (EL0725)

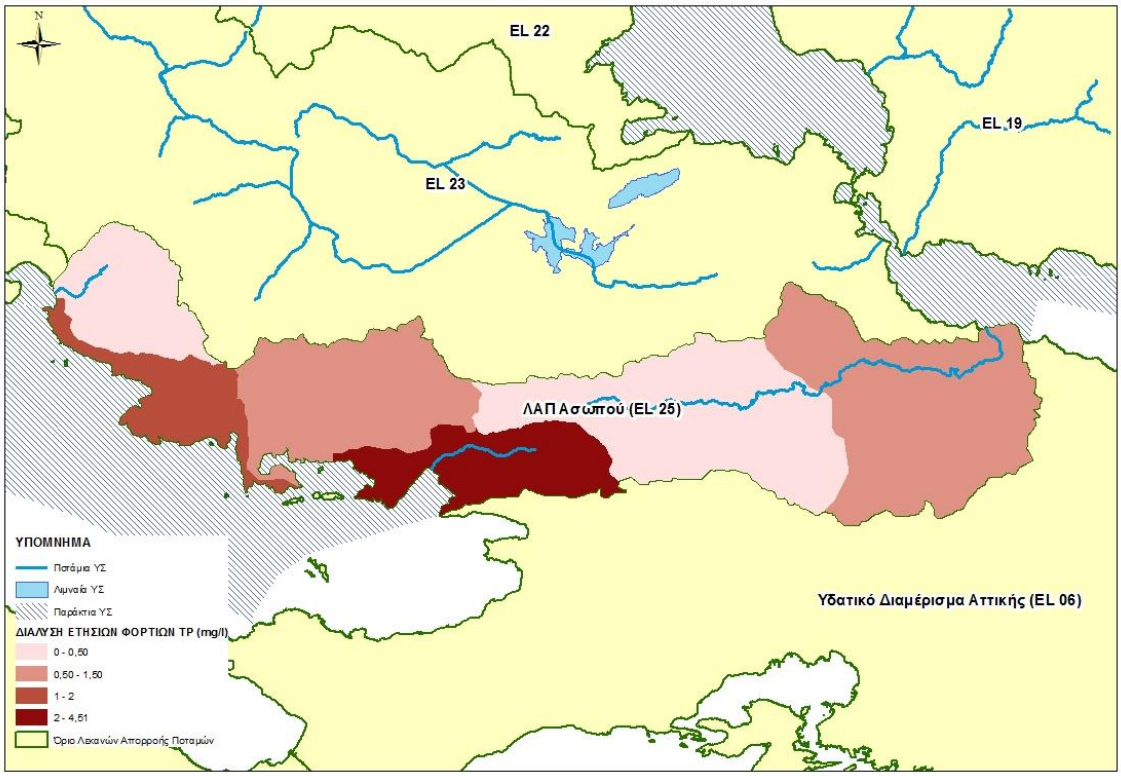

Λεκάνη Απορροής Σποράδων (EL0735)

Στη ΛΑΠ Σποράδων (EL0735) τα συνολικά ετήσια επιφανειακά φορτία που προκύπτουν από το άθροισμα των επιμέρους διάχυτων, σημειακών και άλλων ανθρωπογενών πιέσεων παρουσιάζονται στον ακόλουθο πίνακα.

Πίνακας 5-48: Συνολικά ετήσια επιφανειακά φορτία BOD, N και P που παράγονται από όλες τις πηγές ρύπανσης στην ΛΑΠ Σποράδων (EL0735)

ΠΗΓΗ ΡΥΠΑΝΣΗΣ	BOD (τόνοι/ έτος)	N (τόνοι/ έτος)	P (τόνοι/ έτος)
ΔΙΑΧΥΤΕΣ	289,5	169,2	26,2
ΣΗΜΕΙΑΚΕΣ	19,1	17,9	3,5
ΣΥΝΟΛΑ	308,6	187,1	29,7

Παρακάτω παρουσιάζονται για τη ΛΑΠ Σποράδων (EL0735) τα τελικά ετήσια ποσοστά ρύπων BOD, N, και P για κάθε είδους πηγή ρύπανσης (διάχυτη, σημειακή ή άλλου είδους ανθρωπογενής πίεση).

Σχήμα 5-29: Κατανομή τελικής ετήσιας επιφανειακής επιβάρυνσης BOD, N και P από το σύνολο των πηγών ρύπανσης στη ΛΑΠ Σποράδων (EL0735)

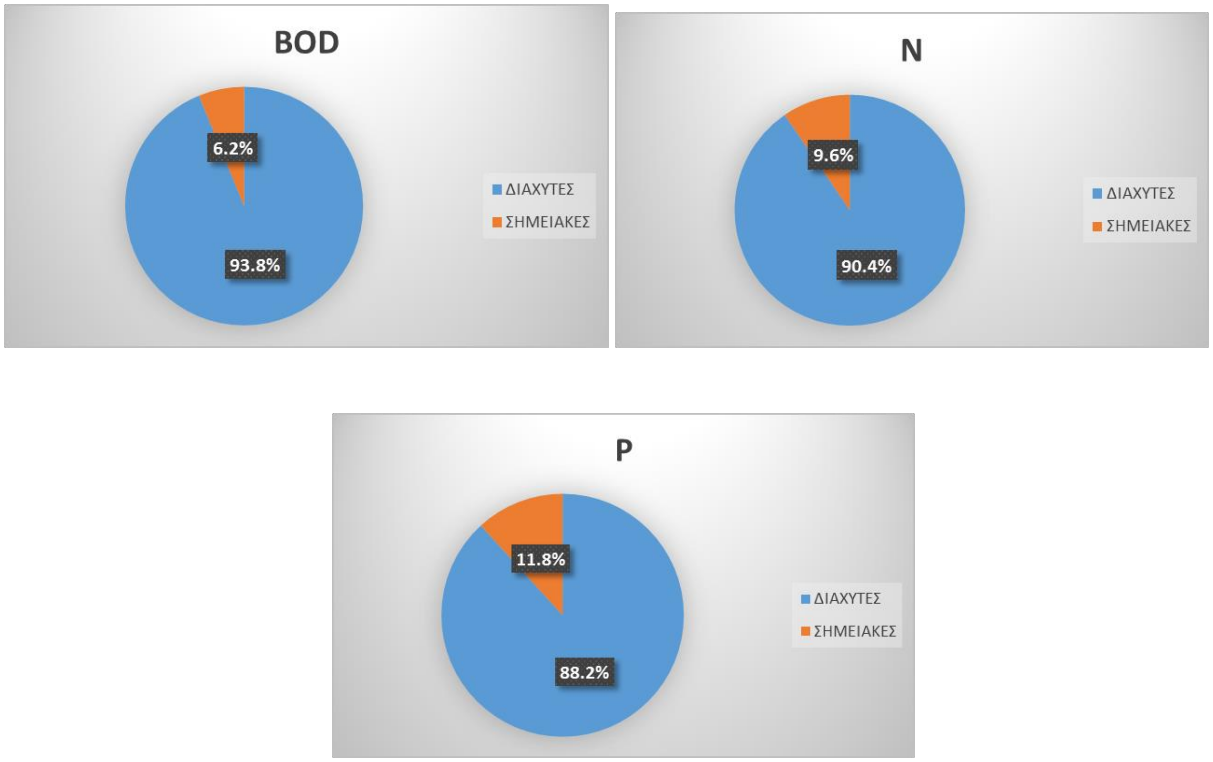

Στην ΛΑΠ Σποράδων υπενθυμίζεται ότι δεν υπάρχουν χαρακτηρισμένα υδατικά συστήματα συνεπώς δεν δύναται να καθοριστεί η διάλυση του συνόλου των ρύπων.

5.7 ΕΚΤΙΜΗΣΗ ΤΩΝ ΕΠΙΠΤΩΣΕΩΝ

5.7.1 Εκτίμηση των επιπτώσεων στα επιφανειακά υδατικά συστήματα

Κατά την εκτίμηση των επιπτώσεων και το χαρακτηρισμό των ΥΣ με βάση την πιθανότητα επίτευξης των περιβαλλοντικών στόχων της Οδηγίας συναξιολογούνται ανά υδατικό σύστημα τα ακόλουθα:

- Η ένταση της πίεσης από πηγές ρύπανσης και απολήψεις: υψηλή (Η), μεσαία (Μ), χαμηλή (L)
- Τα διαθέσιμα δεδομένα και τα αποτελέσματα του προγράμματος παρακολούθησης
- Κρίση του μελετητή, όταν δεν υπάρχουν διαθέσιμα δεδομένα.

Από το σύνολο των κριτηρίων κατατάχθηκαν τα ΥΣ σε σχέση με το εάν είναι πιθανό να πετύχουν ή όχι τους περιβαλλοντικούς στόχους της Οδηγίας 2000/60/ΕΚ και τα συνοπτικά αποτελέσματα παρουσιάζονται στους επόμενους πίνακες. Αναλυτικά στοιχεία για τη διαδικασία και τα αποτελέσματα εκτίμησης των επιπτώσεων ανά ΥΣ δίνονται στο Παράρτημα Π05 - Ανθρωπογενείς Πιέσεις.

Σχήμα 5-30: Εκτίμηση κινδύνου μη επίτευξης στόχων επιφανειακών υδατικών συστημάτων στις Λεκάνες Απορροής Ποταμών του ΥΔ Ανατολικής Στερεάς Ελλάδας (EL07)

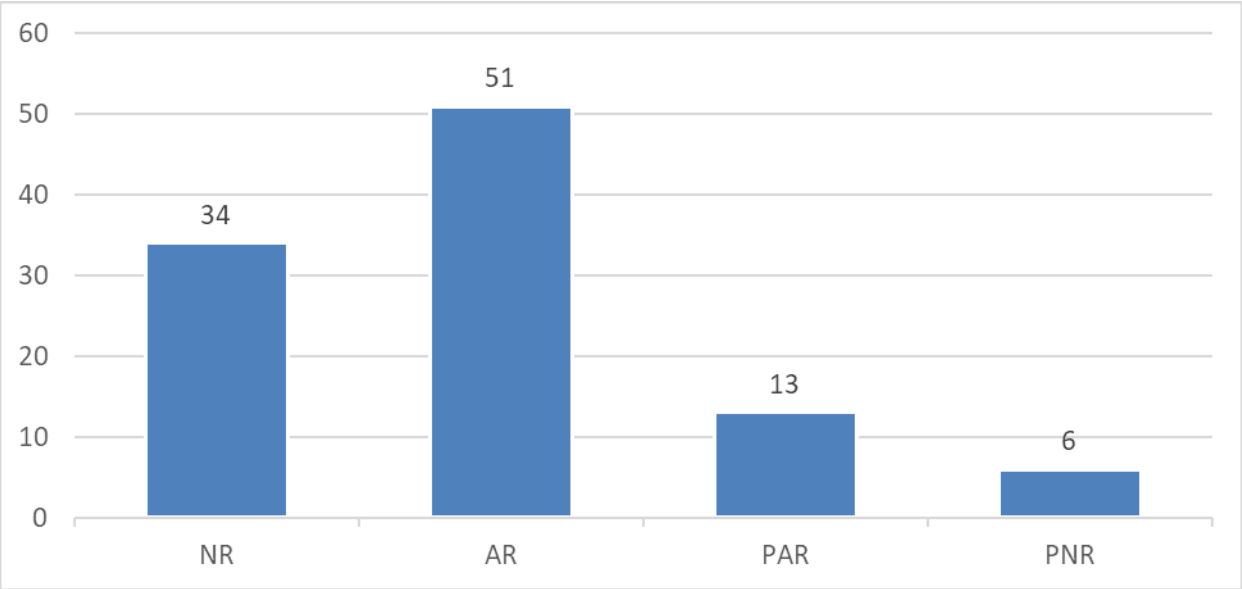

Λεκάνη Απορροής Σπερχειού (EL0718)

Πίνακας 5-49: Εκτίμηση κινδύνου μη επίτευξης στόχων επιφανειακών υδατικών συστημάτων της ΛΑΠ Σπερχειού (EL0718)

Κωδικός ΥΣ	ΥΣ	Εκτίμηση κινδύνου	Αιτιολόγηση
EL0718C0004N	ΟΡΜΟΣ ΠΤΕΛΕΟΥ	NR	Χαμηλή ένταση όλων των πιέσεων
EL0718C0005N	ΔΙΑΥΛΟΣ ΩΡΕΩΝ	NR	Χαμηλή ένταση όλων των πιέσεων
EL0718C0007N	ΜΑΛΛΙΑΚΟΣ ΚΟΛΠΟΣ	NR	Χαμηλή ένταση όλων των πιέσεων
EL0718R000100071N	ΔΡΙΣΤΕΛΟΡΡΕΜΑ	AR	Υψηλή ένταση πιέσεων που σχετίζονται με ουσίες προτεραιότητας, ειδικούς ρύπους κλπ. Υψηλή ένταση φόρτισης N, P.
EL0718R000200049N	ΣΠΕΡΧΕΙΟΣ Π. (ΑΛΑΜΑΝΑ) 1	AR	Υψηλή ένταση φόρτισης BOD, N, P
EL0718R000200050N	ΣΠΕΡΧΕΙΟΣ Π. (ΑΛΑΜΑΝΑ) 2	AR	Υψηλή ένταση πιέσεων που σχετίζονται με ουσίες προτεραιότητας, ειδικούς ρύπους κλπ. Μεσαία ένταση φόρτισης άλλων πιέσεων
EL0718R000200058N	ΣΠΕΡΧΕΙΟΣ Π. (ΑΛΑΜΑΝΑ) 5	AR	Υψηλή ένταση φόρτισης BOD, N, P
EL0718R000200061N	ΣΠΕΡΧΕΙΟΣ Π. (ΑΛΑΜΑΝΑ) 6	AR	Υψηλή ένταση πιέσεων που σχετίζονται με ουσίες προτεραιότητας, ειδικούς ρύπους κλπ.

Κωδικός ΥΣ	ΥΣ	Εκτίμηση κινδύνου	Αιτιολόγηση
EL0718R000200064N	ΣΠΕΡΧΕΙΟΣ Π. (ΑΛΑΜΑΝΑ) 7	AR	Υψηλή ένταση πιέσεων που σχετίζονται με ουσίες προτεραιότητας, ειδικούς ρύπους κλπ.
EL0718R000200070N	ΣΠΕΡΧΕΙΟΣ Π. (ΑΛΑΜΑΝΑ) 9 - ΡΟΥΣΤΙΑΝΙΤΗΣ Ρ.	NR	Χαμηλή ένταση όλων των πιέσεων
EL0718R000202051N	ΑΣΩΠΟΣ Π. 1	AR	Υψηλή ένταση πιέσεων που σχετίζονται με ουσίες προτεραιότητας. Μεσαία ένταση φόρτισης άλλων πιέσεων
EL0718R000202052N	ΑΣΩΠΟΣ Π. 2	NR	Χαμηλή ένταση όλων των πιέσεων
EL0718R000204053A	ΣΠΕΡΧΕΙΟΣ Π. (ΑΛΑΜΑΝΑ) 3	AR	Υψηλή ένταση πιέσεων που σχετίζονται με ουσίες προτεραιότητας, ειδικούς ρύπους κλπ. Υψηλή ένταση φόρτισης Ρ.
EL0718R000204054A	ΤΑΦΡΟΣ ΛΑΜΙΑΣ 1	AR	Μεσαία ένταση πιέσεων που σχετίζονται με ουσίες προτεραιότητας.Υψηλή ένταση φόρτισης BOD, N, P.
EL0718R000204055N	ΞΕΡΙΑΣ Ρ.	AR	Υψηλή ένταση πιέσεων που σχετίζονται με ουσίες προτεραιότητας.Υψηλή ένταση φόρτισης Ρ.
EL0718R000204056A	ΤΑΦΡΟΣ ΛΑΜΙΑΣ 2	AR	Υψηλή ένταση πιέσεων που σχετίζονται με ουσίες προτεραιότητας, ειδικούς ρύπους κλπ. Υψηλή ένταση φόρτισης Ρ.
EL0718R000204057A	ΣΠΕΡΧΕΙΟΣ Π. (ΑΛΑΜΑΝΑ) 4	AR	Μεσαία ένταση πιέσεων που σχετίζονται με ουσίες προτεραιότητας, ειδικούς ρύπους κλπ. Υψηλή ένταση φόρτισης BOD, N, P.
EL0718R000206059N	ΓΟΡΓΟΠΟΤΑΜΟΣ 1	AR	Υψηλή ένταση πιέσεων που σχετίζονται με ουσίες προτεραιότητας, ειδικούς ρύπους κλπ. Υψηλή ένταση φόρτισης Ρ.
EL0718R000206060N	ΓΟΡΓΟΠΟΤΑΜΟΣ 2	NR	Χαμηλή ένταση όλων των πιέσεων
EL0718R000208062N	ΚΡΙΘΑΡΟΡΡΕΜΑ 1	PAR	Υψηλή ένταση φόρτισης Ρ
EL0718R000208063N	ΚΡΙΘΑΡΟΡΡΕΜΑ 2	AR	Υψηλή ένταση φόρτισης BOD, N, P
EL0718R000210065N	ΜΑΡΑΘΟΡΡΕΜΑ	PAR	Υψηλή ένταση φόρτισης Ρ
EL0718R000212066N	ΑΡΧΑΝΙΟΡΡΕΜΑ	NR	Χαμηλή ένταση όλων των πιέσεων
EL0718R000214067N	ΦΥΣΙΝΑΣ Ρ.	NR	Χαμηλή ένταση όλων των πιέσεων
EL0718R000216068N	ΣΠΕΡΧΕΙΟΣ Π. (ΑΛΑΜΑΝΑ) 8 - ΒΙΤΟΛΙΩΤΗΣ Ρ.	NR	Χαμηλή ένταση όλων των πιέσεων
EL0718R000218069N	ΣΠΕΡΧΕΙΟΣ Π. (ΑΛΑΜΑΝΑ) 10	NR	Χαμηλή ένταση όλων των πιέσεων
EL0718R000300072N	ΣΑΠΟΥΝΟΡΡΕΜΑ 1	AR	Υψηλή ένταση πιέσεων που σχετίζονται με ουσίες προτεραιότητας, ειδικούς ρύπους κλπ. Μεσαία ένταση φόρτισης Ρ
EL0718R000300073N	ΣΑΠΟΥΝΟΡΡΕΜΑ 2	AR	Υψηλή ένταση φόρτισης BOD, N, P

Κωδικός ΥΣ	ΥΣ	Εκτίμηση κινδύνου	Αιτιολόγηση
EL0718R000500075N	ΡΕΜΑΤΙΑ 1	AR	Υψηλή ένταση πιέσεων που σχετίζονται με ουσίες προτεραιότητας, ειδικούς ρύπους κλπ.
EL0718R000500076N	ΡΕΜΑΤΙΑ 2	PAR	Υψηλή ένταση φόρτισης P
EL0718R000700078N	ΛΑΤΖΟΡΡΕΜΑ	AR	Υψηλή ένταση πιέσεων που σχετίζονται με ουσίες προτεραιότητας, ειδικούς ρύπους κλπ. Μεσαία ένταση φόρτισης N, P
EL0718R000900079N	ΙΝΑΧΟΣ Π.	AR	Υψηλή ένταση φόρτισης BOD, N, P
EL0718R000900080N	ΚΡΑΝΙΟΡΡΕΜΑ 1	PAR	Υψηλή ένταση φόρτισης P
EL0718R000902081N	ΚΡΑΝΙΟΡΡΕΜΑ 2	NR	Χαμηλή ένταση όλων των πιέσεων
EL0718R000904082N	ΒΙΣΤΡΙΤΣΑ Ρ. 1	NR	Χαμηλή ένταση όλων των πιέσεων
EL0718R000904083N	ΒΙΣΤΡΙΤΣΑ Ρ. 2	NR	Χαμηλή ένταση όλων των πιέσεων
EL0718T0001N	ΔΕΛΤΑ ΣΠΕΡΧΕΙΟΥ	NR	Υψηλή ένταση όλων των πιέσεων

** Όσον αφορά στην εκτίμηση του κινδύνου μη επίτευξης των στόχων διακρίνονται οι ακόλουθες κατηγορίες: σε κίνδυνο (At Risk -AR), πιθανόν σε κίνδυνο (probably at risk - PAR), πιθανόν όχι σε κίνδυνο (probably not at risk - PNR), όχι σε κίνδυνο (not at risk -NR)*

Σχήμα 5-31: Εκτίμηση κινδύνου μη επίτευξης στόχων επιφανειακών υδατικών συστημάτων στις Λεκάνες Απορροής Ποταμών της ΛΑΠ Σπερχειού (EL0718)

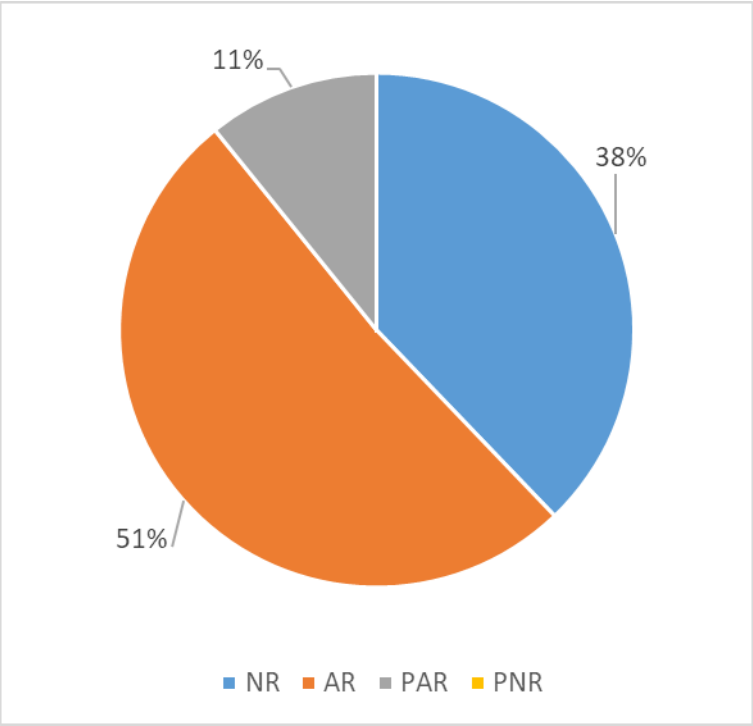

Λεκάνη Απορροής Εύβοιας (EL0719)

Πίνακας 5-50: Εκτίμηση κινδύνου μη επίτευξης στόχων επιφανειακών υδατικών συστημάτων της ΛΑΠ Εύβοιας (EL0719)

Κωδικός ΥΣ	ΥΣ	Εκτίμηση κινδύνου	Αιτιολόγηση
EL0719C0006N	ΒΟΡΕΙΟΣ ΕΥΒΟΪΚΟΣ ΚΟΛΠΟΣ	NR	Χαμηλή ένταση όλων των πιέσεων
EL0719C0008N	ΑΝ. ΑΚΤΕΣ ΕΥΒΟΙΑΣ	NR	Χαμηλή ένταση όλων των πιέσεων
EL0719C0009N	ΝΗΣΙΔΑ 1	NR	Χαμηλή ένταση όλων των πιέσεων
EL0719C0010N	ΝΗΣΙΔΑ 2	NR	Χαμηλή ένταση όλων των πιέσεων
EL0719C0013N	ΝΟΤΙΟΣ ΕΥΒΟΪΚΟΣ - ΑΛΙΒΕΡΙ	PNR	Μέση ένταση από θερμοηλεκτρικούς σταθμούς
EL0719C0014N	ΑΚΤΕΣ ΚΟΛΠΟΥ ΠΕΤΑΛΙΩΝ - ΣΤΥΡΑ	NR	Χαμηλή ένταση όλων των πιέσεων
EL0719C0015N	ΚΑΡΥΣΤΟΣ - Ν. ΕΥΒΟΙΑ	NR	Χαμηλή ένταση όλων των πιέσεων
EL0719L000000002N	ΔΥΣΤΟΣ	PAR	Υψηλή ένταση φόρτισης P
EL0719R000100009N	ΜΕΣΑΠΙΟΣ Ρ. 1	PAR	Υψηλή ένταση φόρτισης P
EL0719R000100010N	ΜΕΣΑΠΙΟΣ Ρ. 2 - ΜΑΚΡΥΜΑΛΗΣ Ρ.	AR	Υψηλή ένταση φόρτισης P. Μεσαία ένταση πιέσεων που σχετίζονται με ουσίες προτεραιότητας, ειδικούς ρύπους κλπ.
EL0719R000100011N	ΜΕΣΑΠΙΟΣ Ρ. 3	AR	Μεσαία ένταση πιέσεων που σχετίζονται με ουσίες προτεραιότητας, ειδικούς ρύπους κλπ.
EL0719R000200001N	ΚΗΡΕΥΣ Ρ. 1 - ΒΟΥΔΩΡΟΣ	NR	Χαμηλή ένταση όλων των πιέσεων
EL0719R000200002N	ΚΗΡΕΥΣ Ρ. 2	PAR	Μεσαία ένταση πιέσεων που σχετίζονται με ουσίες προτεραιότητας και αριθμό μεταλλείων
EL0719R000200004N	ΚΗΡΕΥΣ Ρ. 4	PNR	Μεσαία ένταση άλλων πιέσεων.
EL0719R000202003N	ΚΗΡΕΥΣ Ρ. 3 - ΓΕΡΟΡΡΕΜΑ Ρ.	PAR	Υψηλή ένταση φόρτισης P
EL0719R000204005N	ΝΗΛΕΥΣ Π. 1	AR	Υψηλή ένταση φόρτισης BOD, N, P
EL0719R000204006N	ΝΗΛΕΥΣ Π. 2 - ΜΑΚΡΥΡΡΕΜΑ	PNR	Μεσαία ένταση άλλων πιέσεων
EL0719R000204007N	ΝΗΛΕΥΣ Π. 3	AR	Υψηλή ένταση πιέσεων που σχετίζονται με ουσίες προτεραιότητας, ειδικούς ρύπους κλπ. και μεσαία ένταση άλλων πιέσεων
EL0719R000300012N	ΛΑΜΑΡΗΣ Ρ.	NR	Χαμηλή ένταση όλων των πιέσεων
EL0719R000400008N	ΛΗΔΑΣ Π. ΞΕΡΙΑΣ	AR	Υψηλή ένταση πιέσεων που σχετίζονται με ουσίες προτεραιότητας, ειδικούς ρύπους κλπ.
EL0719R000500013N	ΜΕΛΑΣ Ρ.	PNR	Μεσαία ένταση πιέσεων που σχετίζονται με ειδικούς ρύπους κλπ.

Κωδικός ΥΣ	ΥΣ	Εκτίμηση κινδύνου	Αιτιολόγηση
EL0719R000700014N	ΜΑΝΙΚΙΑΤΗΣ Ρ.	AR	Υψηλή ένταση πιέσεων που σχετίζονται με ειδικούς ρύπους κλπ.
EL0719R000900015N	ΧΟΝΔΡΟΣ Ρ.	AR	Υψηλή ένταση πιέσεων που σχετίζονται με ειδικούς ρύπους κλπ.
EL0719R001100016N	ΓΛΑΥΚΟΣ Ρ.	NR	Χαμηλή ένταση όλων των πιέσεων
EL0719R001300017N	ΜΕΓΑΛΟ ΡΕΜΑ	PAR	Μεσαία ένταση πιέσεων που σχετίζονται με ειδικούς ρύπους κλπ.
EL0719R001500018N	ΠΟΡΦΥΡΑΣ Ρ.	NR	Χαμηλή ένταση όλων των πιέσεων
EL0719R001700019N	ΕΥΒΟΙΑ	NR	Χαμηλή ένταση όλων των πιέσεων
EL0719R001900020N	ΚΑΣΤΑΛΙΑΣ Ρ.	AR	Υψηλή ένταση πιέσεων που σχετίζονται με ουσίες προτεραιότητας, ειδικούς ρύπους κλπ.
EL0719R002100021N	ΣΑΡΑΝΤΑΠΟΤΑΜΟΣ	AR	Υψηλή ένταση πιέσεων που σχετίζονται με ουσίες προτεραιότητας, ειδικούς ρύπους κλπ.
EL0719R002300022N	ΣΗΠΙΑΣ.	NR	Χαμηλή ένταση όλων των πιέσεων
EL0719R002500023N	ΔΕΜΑΤΑ Ρ.	AR	Υψηλή ένταση πιέσεων που σχετίζονται με ουσίες προτεραιότητας, ειδικούς ρύπους κλπ.
EL0719R002700024N	ΞΗΡΟΠΟΤΑΜΟΣ	AR	Μεσαία ένταση πιέσεων που σχετίζονται με ουσίες προτεραιότητας, ειδικούς ρύπους κλπ.

** Όσον αφορά στην εκτίμηση του κινδύνου μη επίτευξης των στόχων διακρίνονται οι ακόλουθες κατηγορίες: σε κίνδυνο (At Risk -AR), πιθανόν σε κίνδυνο (probably at risk - PAR), πιθανόν όχι σε κίνδυνο (probably not at risk - PNR), όχι σε κίνδυνο (not at risk -NR)*

Σχήμα 5-32: Εκτίμηση κινδύνου μη επίτευξης στόχων επιφανειακών υδατικών συστημάτων στις Λεκάνες Απορροής Ποταμών της ΛΑΠ Εύβοιας (EL0719)

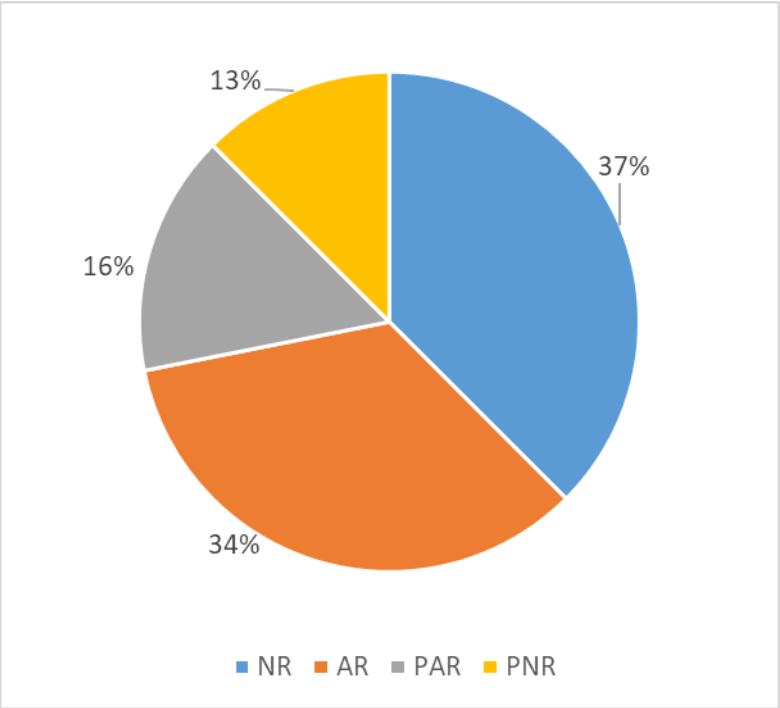

Λεκάνη Απορροής ΒΑ Παραλίας Καλλιδρόμου (EL0722)

Πίνακας 5-51: Εκτίμηση κινδύνου μη επίτευξης στόχων επιφανειακών υδατικών συστημάτων της ΛΑΠ ΒΑ Παραλίας Καλλιδρόμου (EL0722)

Κωδικός ΥΣ	ΥΣ	Εκτίμηση κινδύνου	Αιτιολόγηση
EL0722C0011N	ΚΟΛΠΟΣ ΛΑΡΥΜΝΑΣ	NR	Χαμηλή ένταση όλων των πιέσεων
EL0722R000100045N	ΤΡΑΝΗ ΣΟΥΔΑ	AR	Υψηλή ένταση Ρ.Μεσαία ένταση πιέσεων που σχετίζονται με ουσίες προτεραιότητας, ειδικούς ρύπους κλπ.
EL0722R000300046N	ΠΛΑΤΑΝΙΑΣ Ρ.	PAR	Μεσαία ένταση πιέσεων που σχετίζονται με ουσίες προτεραιότητας, ειδικούς ρύπους κλπ.
EL0722R000500047N	ΞΕΡΙΑΣ Ρ.	AR	Υψηλή ένταση πιέσεων που σχετίζονται με ουσίες προτεραιότητας.
EL0722R000700048N	ΑΛΑΡΓΙΝΟ Ρ.	AR	Υψηλή ένταση πιέσεων που σχετίζονται με ουσίες προτεραιότητας, ειδικούς ρύπους κλπ.

** Όσον αφορά στην εκτίμηση του κινδύνου μη επίτευξης των στόχων διακρίνονται οι ακόλουθες κατηγορίες: σε κίνδυνο (At Risk -AR), πιθανόν σε κίνδυνο (probably at risk - PAR), πιθανόν όχι σε κίνδυνο (probably not at risk - PNR), όχι σε κίνδυνο (not at risk -NR)*

Σχήμα 5-33: Εκτίμηση κινδύνου μη επίτευξης στόχων επιφανειακών υδατικών συστημάτων στις Λεκάνες Απορροής Ποταμών της ΛΑΠ ΒΑ Παραλίας Καλλιδρόμου (EL0722)

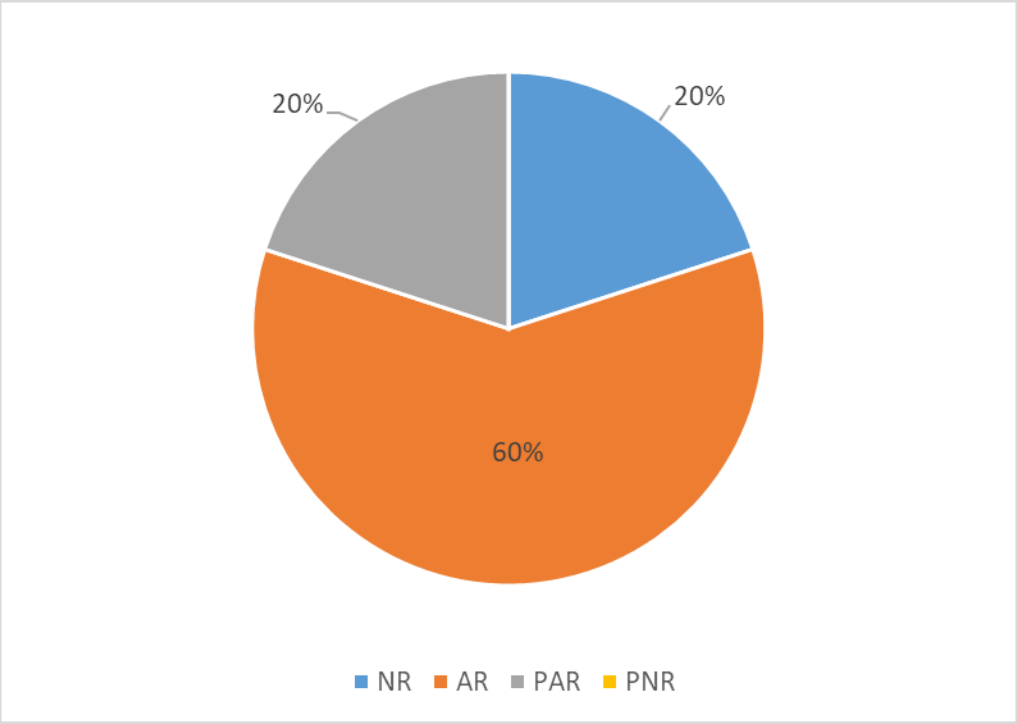

Λεκάνη Απορροής Βοιωτικού Κηφισού (EL0723)

Πίνακας 5-52: Εκτίμηση κινδύνου μη επίτευξης στόχων επιφανειακών υδατικών συστημάτων της ΛΑΠ Βοιωτικού Κηφισού (EL0723)

Κωδικός ΥΣ	ΥΣ	Εκτίμηση κινδύνου	Αιτιολόγηση
EL0723C0012N	ΚΟΛΠΟΣ ΑΥΛΙΔΑΣ	NR	Χαμηλή ένταση όλων των πιέσεων
EL0723L000000001N	ΠΑΡΑΛΙΜΝΗ	AR	Υψηλή ένταση φόρτισης P, N.
EL0723L000000003N	ΥΛΙΚΗ	AR	Υψηλή ένταση φόρτισης P. BOD, P, N.
EL0723R000000031H	ΚΗΦΙΣΟΣ Π. (ΒΟΙΩΤΙΚΟΣ) 5	AR	Υψηλή ένταση πιέσεων που σχετίζονται με ουσίες προτεραιότητας, ειδικούς ρύπους κλπ. Υψηλή ένταση απολήψεων
EL0723R000000037N	ΚΗΦΙΣΟΣ Π. (ΒΟΙΩΤΙΚΟΣ) 4	NR	Χαμηλή ένταση όλων των πιέσεων
EL0723R000000040N	ΚΗΦΙΣΟΣ Π. (ΒΟΙΩΤΙΚΟΣ) 3	AR	Υψηλή ένταση πιέσεων που σχετίζονται με ουσίες προτεραιότητας, ειδικούς ρύπους κλπ. Μεσαία ένταση άλλων πιέσεων
EL0723R000000042N	ΚΗΦΙΣΟΣ Π. (ΒΟΙΩΤΙΚΟΣ) 1 - ΚΑΝΙΑΝΙΤΗΣ Ρ.	AR	Υψηλή ένταση πιέσεων που σχετίζονται με ουσίες προτεραιότητας, ειδικούς ρύπους κλπ. Υψηλή ένταση άλλων πιέσεων
EL0723R000002032A	ΜΕΛΑΣ Π. 3 (ΜΑΥΡΟΠΟΤΑΜΟΣ)	PAR	Υψηλή ένταση φόρτισης P
EL0723R000002033H	ΜΕΛΑΣ Π. 2 (ΜΑΥΡΟΠΟΤΑΜΟΣ)	AR	Μεσαία ένταση πιέσεων που σχετίζονται με ουσίες προτεραιότητας, ειδικούς ρύπους κλπ. Υψηλή ένταση άλλων πιέσεων
EL0723R000002034N	ΜΕΛΑΣ Π. 1 (ΜΑΥΡΟΠΟΤΑΜΟΣ)	AR	Υψηλή ένταση φόρτισης P . Υψηλή ένταση απολήψεων

Κωδικός ΥΣ	ΥΣ	Εκτίμηση κινδύνου	Αιτιολόγηση
EL0723R000004035N	ΠΟΝΤΖΑ Ρ.	AR	Υψηλή ένταση φόρτισης Ρ. Υψηλή ένταση πιέσεων που σχετίζονται με ουσίες προτεραιότητας.
EL0723R000006036N	ΕΡΚΥΝΑ	AR	Υψηλή ένταση φόρτισης Ρ. Υψηλή ένταση πιέσεων που σχετίζονται με ουσίες προτεραιότητας.
EL0723R000008038N	ΒΑΘΥΡΡΕΜΑ	AR	Υψηλή ένταση φόρτισης Ρ. Μεσαία ένταση άλλων πιέσεων.
EL0723R000010039N	ΜΠΟΓΔΑΝΟΡΡΕΜΑ	AR	Υψηλή ένταση φόρτισης Ρ, Ν.
EL0723R000012041N	ΚΗΦΙΣΟΣ Π. (ΒΟΙΩΤΙΚΟΣ) 2 - ΑΠΟΣΤΟΛΙΑΣ Ρ.	AR	Υψηλή ένταση φόρτισης Ρ. Υψηλή ένταση άλλων πιέσεων
EL0723R000014043N	ΚΑΛΑΜΙΤΗΣ Ρ.	AR	Υψηλή ένταση φόρτισης Ρ. Υψηλή ένταση πιέσεων που σχετίζονται με ουσίες προτεραιότητας, ειδικούς ρύπους κλπ. Μεσαία ένταση άλλων πιέσεων
EL0723R000100044N	ΡΙΤΣΩΝΑΣ Ρ.	AR	Υψηλή ένταση πιέσεων που σχετίζονται με ουσίες προτεραιότητας, ειδικούς ρύπους κλπ. Υψηλή ένταση άλλων πιέσεων

** Όσον αφορά στην εκτίμηση του κινδύνου μη επίτευξης των στόχων διακρίνονται οι ακόλουθες κατηγορίες: σε κίνδυνο (At Risk -AR), πιθανόν σε κίνδυνο (probably at risk - PAR), πιθανόν όχι σε κίνδυνο (probably not at risk - PNR), όχι σε κίνδυνο (not at risk -NR)*

Σχήμα 5-34: Εκτίμηση κινδύνου μη επίτευξης στόχων επιφανειακών υδατικών συστημάτων στις Λεκάνες Απορροής Ποταμών της ΛΑΠ Βοιωτικού Κηφισού (EL0723)

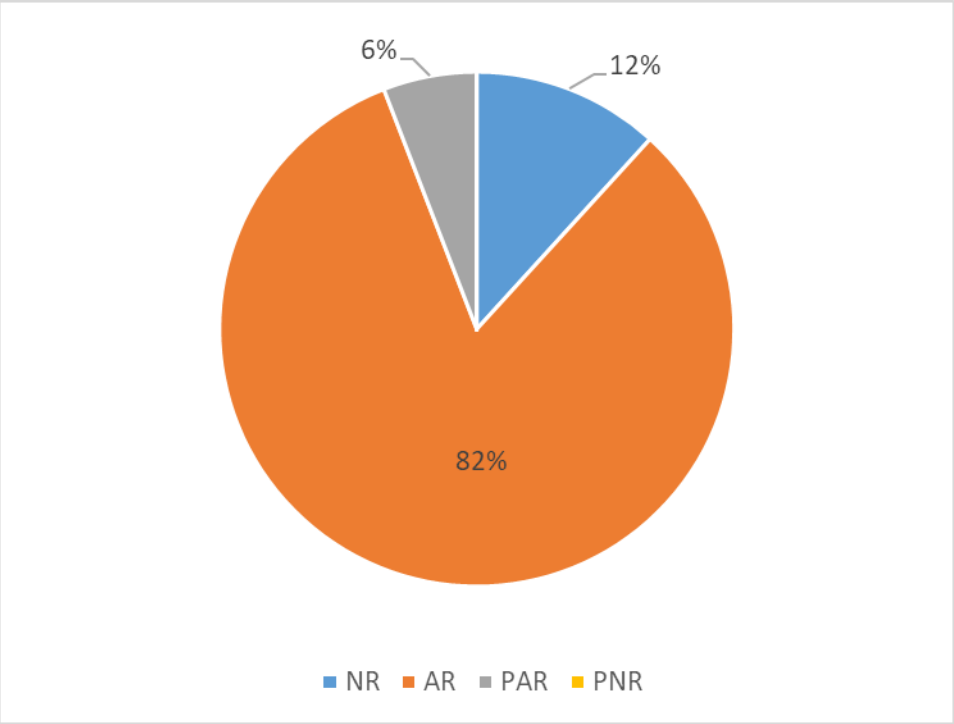

Λεκάνη Απορροής Άμφισσας (EL0724)

Πίνακας 5-53: Εκτίμηση κινδύνου μη επίτευξης στόχων επιφανειακών υδατικών συστημάτων της ΛΑΠ Άμφισσας (EL0724)

Κωδικός ΥΣ	ΥΣ	Εκτίμηση κινδύνου	Αιτιολόγηση
EL0724C0016N	ΟΡΜΟΣ ΙΤΕΑΣ	NR	Χαμηλή ένταση όλων των πιέσεων
EL0724C0017N	ΟΡΜΟΣ ΑΝΤΙΚΥΡΑΣ	PNR	Μέση ένταση από θερμοηλεκτρικούς σταθμούς
EL0724R000100029N	ΣΚΙΤΣΑ Ρ.	AR	Υψηλή ένταση πιέσεων που σχετίζονται με ουσίες προτεραιότητας, ειδικούς ρύπους κλπ. Υψηλή ένταση άλλων πιέσεων
EL0724R000300030N	ΚΑΤΑΦΥΓΙ Ρ.	PAR	Μεσαία ένταση πιέσεων που σχετίζονται με ουσίες προτεραιότητας, ειδικούς ρύπους κλπ.

** Όσον αφορά στην εκτίμηση του κινδύνου μη επίτευξης των στόχων διακρίνονται οι ακόλουθες κατηγορίες: σε κίνδυνο (At Risk -AR), πιθανόν σε κίνδυνο (probably at risk - PAR), πιθανόν όχι σε κίνδυνο (probably not at risk - PNR), όχι σε κίνδυνο (not at risk -NR)*

Σχήμα 5-35: Εκτίμηση κινδύνου μη επίτευξης στόχων επιφανειακών υδατικών συστημάτων στις Λεκάνες Απορροής Ποταμών της ΛΑΠ Άμφισσας (EL0724)

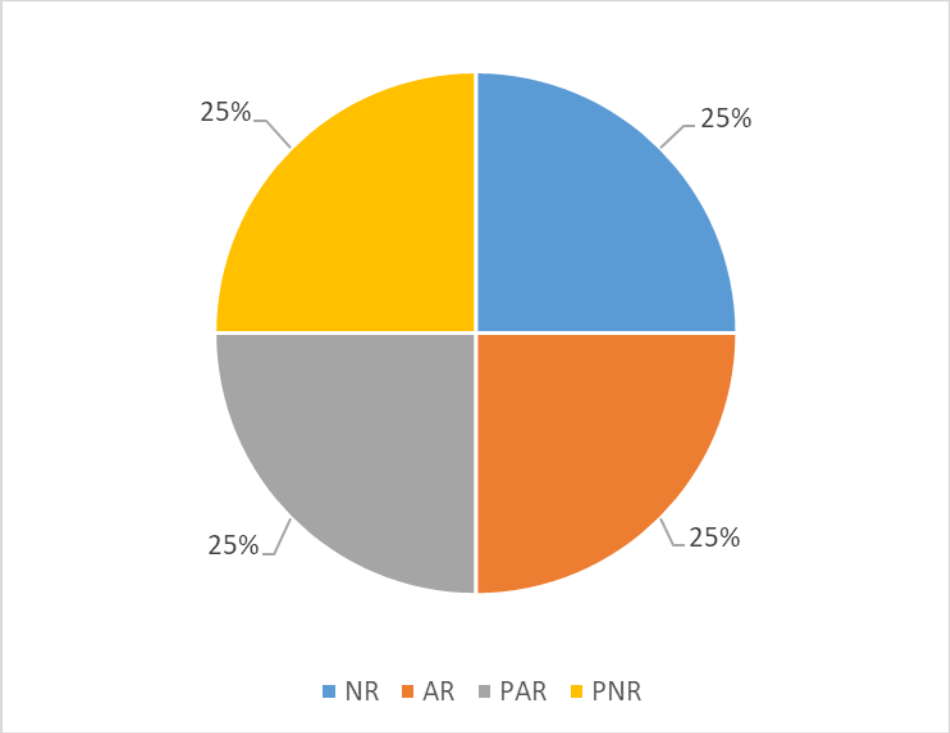

Λεκάνη Απορροής Ασωπού (EL0725)

Πίνακας 5-54: Εκτίμηση κινδύνου μη επίτευξης στόχων επιφανειακών υδατικών συστημάτων της ΛΑΠ Ασωπού (EL0725)

Κωδικός ΥΣ	ΥΣ	Εκτίμηση κινδύνου	Αιτιολόγηση
EL0725C0018N	ΟΡΜΟΣ ΔΟΜΒΡΑΙΝΑΣ	PNR	Μέση ένταση από θερμοηλεκτρικούς σταθμούς
EL0725C0019N	ΚΟΡΙΝΘΙΑΚΟΣ ΚΟΛΠΟΣ - ΒΟΙΩΤΙΑ	NR	Χαμηλή ένταση όλων των πιέσεων
EL0725R000100027N	ΛΙΒΑΔΟΣΤΡΑΣ Ρ. (ΣΤΡΑΒΟΠΟΤΑΜΟΣ)	PAR	Υψηλή ένταση φόρτισης Ρ
EL0725R000200025N	ΑΣΩΠΟΣ Π.(ΒΟΥΡΙΕΝΗΣ) 1	AR	Υψηλή ένταση πιέσεων που σχετίζονται με ουσίες προτεραιότητας, ειδικούς ρύπους κλπ,
EL0725R000200026N	ΑΣΩΠΟΣ Π.(ΒΟΥΡΙΕΝΗΣ) 2	AR	Υψηλή ένταση πιέσεων που σχετίζονται με ουσίες προτεραιότητας, ειδικούς ρύπους κλπ, Υψηλή ένταση άλλων πιέσεων, Υψηλά ποσοστά απολήψεων
EL0725R000300028N	ΚΛΕΙΣΟΥΡΑΣ Ρ.	AR	Μεσαία ένταση πιέσεων που σχετίζονται με ουσίες προτεραιότητας, ειδικούς ρύπους κλπ, Υψηλή ένταση άλλων πιέσεων

** Όσον αφορά στην εκτίμηση του κινδύνου μη επίτευξης των στόχων διακρίνονται οι ακόλουθες κατηγορίες: σε κίνδυνο (At Risk -AR), πιθανόν σε κίνδυνο (probably at risk - PAR), πιθανόν όχι σε κίνδυνο (probably not at risk - PNR), όχι σε κίνδυνο (not at risk -NR)*

Σχήμα 5-36: Εκτίμηση κινδύνου μη επίτευξης στόχων επιφανειακών υδατικών συστημάτων στις Λεκάνες Απορροής Ποταμών της ΛΑΠ Ασωπού (EL0725)

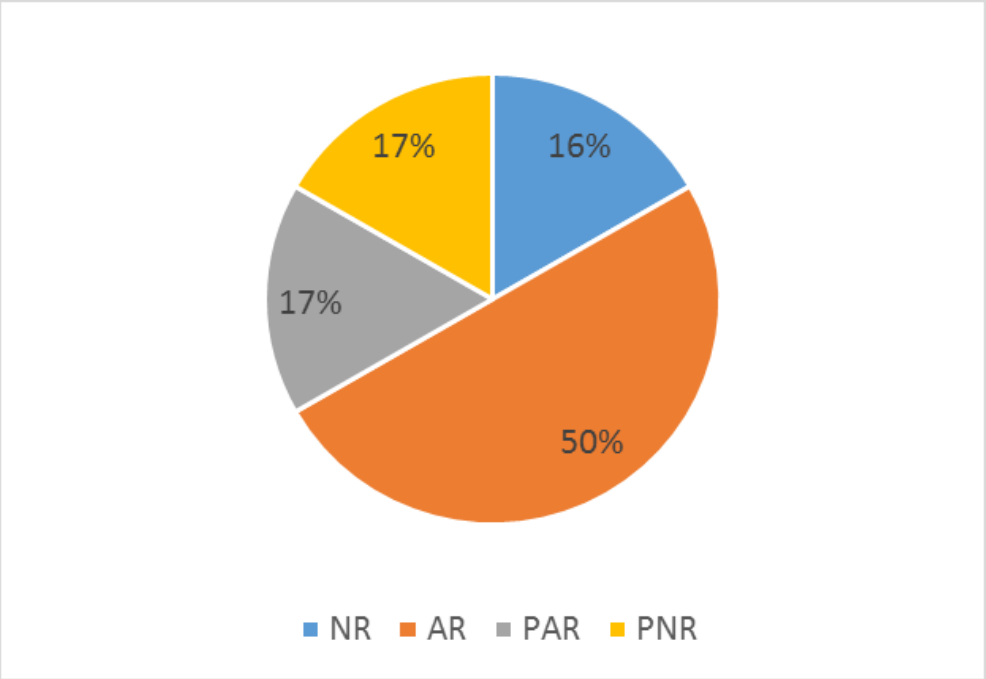

Λεκάνη Απορροής Σποράδων (EL0735)

Πίνακας 5-55: Εκτίμηση κινδύνου μη επίτευξης στόχων επιφανειακών υδατικών συστημάτων της ΛΑΠ Σποράδων (EL0735)

Κωδικός ΥΣ	ΥΣ	Εκτίμηση κινδύνου	Αιτιολόγηση
EL0735C0001N	ΑΚΤΕΣ ΣΚΙΑΘΟΥ	NR	Χαμηλή ένταση όλων των πιέσεων
EL0735C0002N	ΘΑΛΑΣΣΑ ΣΠΟΡΑΔΩΝ	NR	Χαμηλή ένταση όλων των πιέσεων
EL0735C0003N	ΑΚΤΕΣ ΣΚΥΡΟΥ	NR	Χαμηλή ένταση όλων των πιέσεων

** Όσον αφορά στην εκτίμηση του κινδύνου μη επίτευξης των στόχων διακρίνονται οι ακόλουθες κατηγορίες: σε κίνδυνο (At Risk -AR), πιθανόν σε κίνδυνο (probably at risk - PAR), πιθανόν όχι σε κίνδυνο (probably not at risk - PNR), όχι σε κίνδυνο (not at risk -NR)*

Σχήμα 5-37: Εκτίμηση κινδύνου μη επίτευξης στόχων επιφανειακών υδατικών συστημάτων στις Λεκάνες Απορροής Ποταμών της ΛΑΠ Σποράδων (EL0735)

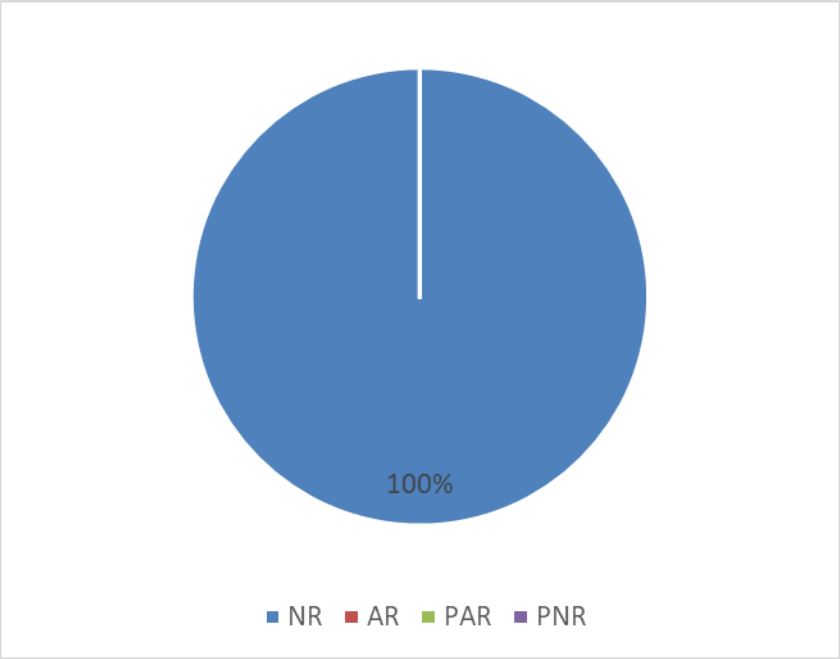

5.7.2 Εκτίμηση των επιπτώσεων στα υπόγεια υδατικά συστήματα

Στο Υδατικό Διαμέρισμα Ανατολικής Στερεάς Ελλάδας (EL07) έχουν οριοθετηθεί 41 υπόγεια υδατικά συστήματα, σε δύο από τα οποία έχουν διακριθεί και δύο υποσυστήματα. Η κατάσταση των ΥΥΣ δίνεται στον παρακάτω πίνακα.

Από αυτά, 5 ΥΥΣ είναι σε κακή ποιοτική κατάσταση και 5 ΥΥΣ είναι σε κακή ποσοτική κατάσταση λόγω υπεραντλήσεων.

Πίνακας 5-56: Πίνακας ποιοτικής και ποσοτικής κατάστασης υπόγειων υδατικών συστημάτων ΥΔ Ανατολικής Στερεάς Ελλάδας (EL07)

Α/Α	Κωδικός	Ονομασία	Ποσοτική κατάσταση	Τάση πτώσης στάθμης	Χημική κατάσταση	Ποιοτικά προβλήματα	Τάση ρύπων
1	EL0700010	Ανατολικού Τυμφρηστού - Βίστριτσας - Οίτης	ΚΑΛΗ	-	ΚΑΛΗ		-
2	EL0700020	Ζηλευτού - Μοσχοκαρυάς	ΚΑΛΗ	-	ΚΑΛΗ		-
3	EL0700030	Λαμίας - Στυλίδας	ΚΑΛΗ	ΟΧΙ	ΚΑΛΗ		ΟΧΙ
4	EL0700040	Πελασγίας	ΚΑΚΗ	-	ΚΑΛΗ	ελλειμματικό ισοζύγιο	-
5	EL0700051	Σπερχειού (α)	ΚΑΛΗ	ΟΧΙ	ΚΑΚΗ	νιτρικά (γεωργία	ΟΧΙ
	EL0700052	Σπερχειού (β)	ΚΑΛΗ	ΟΧΙ	ΚΑΛΗ		ΟΧΙ
6	EL0700060	Υπάτης - Καλλίδρομου	ΚΑΛΗ	ΝΑΙ	ΚΑΛΗ	πτώση στάθμης	ΟΧΙ
7	EL0700070	Κνημίδας	ΚΑΛΗ	ΟΧΙ	ΚΑΛΗ	Τοπικά υφαλμύρινση	ΟΧΙ
8	EL0700080	Αταλάντης	ΚΑΛΗ	ΟΧΙ	ΚΑΛΗ	Τοπικά υφαλμύρινση	ΟΧΙ
9	EL0700090	Άνω και Μέσο Ρου Βοιωτικού Κηφισού	ΚΑΛΗ	ΟΧΙ	ΚΑΛΗ	νιτρικά (γεωργία)	ΟΧΙ
10	EL0700100	Καλαποδίου-Κάστρου-Ορχομενού-Βασιλικών	ΚΑΛΗ	ΟΧΙ	ΚΑΛΗ		ΟΧΙ
11	EL0700110	Μαλεσίνας	ΚΑΚΗ	-	ΚΑΛΗ	ελλειμματικό ισοζύγιο Υφαλμύρινση, παράκτιας ζώνης	-
12	EL0700120	Γκιώνας	ΚΑΛΗ	-	ΚΑΛΗ	Τοπικά υφαλμύρινση	-
13	EL0700130	Άμφισσας	ΚΑΚΗ	ΝΑΙ	ΚΑΚΗ	Υφαλμύρινση, υπεραντλήσεις, πτώση στάθμης μέταλλα (βιομηχανική δραστηριότητα)	ΟΧΙ
14	EL0700140	Γραβιάς	ΚΑΛΗ	ΝΑΙ	ΚΑΛΗ	πτώση στάθμης	-
15	EL0700150	Παρνασσού	ΚΑΛΗ	ΟΧΙ	ΚΑΛΗ	Τοπικά υφαλμύρινση	-
16	EL0700160	Διστόμου	ΚΑΛΗ	-	ΚΑΛΗ		-
17	EL0700170	Ελικώνα	ΚΑΛΗ	ΟΧΙ	ΚΑΛΗ		-
18	EL0700181	Κάτω Ρου Βοιωτικού Κηφισού (α)	ΚΑΛΗ	-	ΚΑΚΗ	νιτρικά (γεωργία)	-
	EL0700182	Κάτω Ρου Βοιωτικού Κηφισού (β)	ΚΑΛΗ	-	ΚΑΛΗ		-
19	EL0700190	Υλίκης - Παραλίμνης	ΚΑΛΗ	ΟΧΙ	ΚΑΛΗ		-
20	EL0700200	Υπάτου	ΚΑΛΗ	ΟΧΙ	ΚΑΛΗ	Τοπικά υφαλμύρινση	ΟΧΙ
21	EL0700210	Θηβών - Ασωπού - Σχηματαρίου	ΚΑΛΗ	-	ΚΑΚΗ	νιτρικά (γεωργία) μέταλλα (βιομηχανική δραστηριότητα)	ΟΧΙ
12	EL0700220	Σκούρτων – Αγ. Θωμά	ΚΑΛΗ	ΟΧΙ	ΚΑΛΗ	Τοπικά υφαλμύρινση ?	-
13	EL0700230	Αντίκυρας - Κιθαιρώνα	ΚΑΛΗ	-	ΚΑΛΗ	Τοπικά υφαλμύρινση βιομηχανική δραστηριότητα	-

Α/Α	Κωδικός	Ονομασία	Ποσοτική κατάσταση	Τάση πτώσης στάθμης	Χημική κατάσταση	Ποιοτικά προβλήματα	Τάση ρύπων
14	EL0700240	Λιχάδας	ΚΑΛΗ	-	ΚΑΛΗ	Τοπικά υφαλμύρινση	-
15	EL0700250	Τελέθριου όρους - Αιδηψού	ΚΑΚΗ	-	ΚΑΛΗ	ελλειμματικό ισοζύγιο	-
16	EL0700260	Ιστιαίας - Λίμνης	ΚΑΛΗ	ΟΧΙ	ΚΑΛΗ		-
17	EL0700270	Βασιλικών - Νηλέα	ΚΑΛΗ	-	ΚΑΛΗ		-
8	EL0700280	Μαντουδίου	ΚΑΛΗ	ΟΧΙ	ΚΑΛΗ		ΟΧΙ
9	EL0700290	Δίρφυος	ΚΑΛΗ	ΟΧΙ	ΚΑΛΗ		ΟΧΙ
10	EL0700300	Πολιτικών - Ψαχνών	ΚΑΛΗ	ΟΧΙ	ΚΑΚΗ	νιτρικά (γεωργία, λύματα) μέταλλα (βιομηχανική δραστηριότητα)	ΟΧΙ
21	EL0700310	Χαλκίδας - Ερέτριας	ΚΑΛΗ	ΝΑΙ	ΚΑΛΗ	Τοπικά υφαλμύρινση	ΟΧΙ
12	EL0700320	Βάθειας - Ξηροβουνίου	ΚΑΚΗ	-	ΚΑΛΗ	ελλειμματικό ισοζύγιο	-
13	EL0700330	Σέτας	ΚΑΛΗ	-	ΚΑΛΗ		ΟΧΙ
14	EL0700340	Κύμης - Αλιβερίου	ΚΑΛΗ	-	ΚΑΛΗ		-
15	EL0700350	Δύστου – Νότιας Εύβοιας	ΚΑΛΗ	-	ΚΑΛΗ	Τοπικά υφαλμύρινση	-
16	EL0700360	Όχης	ΚΑΛΗ	-	ΚΑΛΗ		ΟΧΙ
17	EL0700370	Σκύρου	ΚΑΛΗ	-	ΚΑΛΗ	Τοπικά υφαλμύρινση	-
8	EL0700380	Σκιάθου	ΚΑΛΗ	-	ΚΑΛΗ	Τοπικά υφαλμύρινση	-
9	EL0700390	Σκοπέλου	ΚΑΛΗ	-	ΚΑΛΗ	Τοπικά υφαλμύρινση	-
10	EL0700400	Αλοννήσου	ΚΑΛΗ	-	ΚΑΛΗ	Τοπικά υφαλμύρινση	-
21	EL0700410	Συμπλέγματος νήσων Κυρά Παναγιά και Γιούρα	ΚΑΛΗ	-	ΚΑΛΗ	Υφαλμύρινση	-

Η ανάλυση των υφιστάμενων δεδομένων χημισμού παρουσιάζεται στο Παράρτημα Π05 – Ανθρωπογενείς Πιέσεις καθώς και στο Παράρτημα Π07 – Κατάσταση Υπόγειων ΥΣ.

6. ΚΑΤΑΣΤΑΣΗ ΤΩΝ ΥΔΑΤΙΚΩΝ ΣΥΣΤΗΜΑΤΩΝ

6.1 ΤΑΞΙΝΟΜΗΣΗ ΤΗΣ ΚΑΤΑΣΤΑΣΗΣ ΤΩΝ ΕΠΙΦΑΝΕΙΑΚΩΝ ΥΔΑΤΙΚΩΝ ΣΥΣΤΗΜΑΤΩΝ

Η ταξινόμηση της κατάστασης των επιφανειακών υδατικών συστημάτων γίνεται με βάση τα ποιοτικά στοιχεία, τα οποία καθορίζονται στο Παράρτημα V της Οδηγίας 2000/60/ΕΚ (Σχήμα 6-1). Τα ποιοτικά στοιχεία που χρησιμοποιούνται διαφέρουν ανάλογα με την κατηγορία του υδατικού συστήματος, δηλαδή αν πρόκειται για ποτάμιο, λιμναίο, μεταβατικό ή παράκτιο σύστημα. Για τα ιδιαιτέρως τροποποιημένα και τεχνητά υδατικά συστήματα (ΙΤΥΣ/ΤΥΣ) χρησιμοποιείται η έννοια του καλού οικολογικού δυναμικού, αντί της καλής οικολογικής κατάστασης.

Σχήμα 6-1: Κατηγορίες ποιοτικών στοιχείων που χρησιμοποιούνται για την αξιολόγηση της κατάστασης των επιφανειακών υδατικών συστημάτων

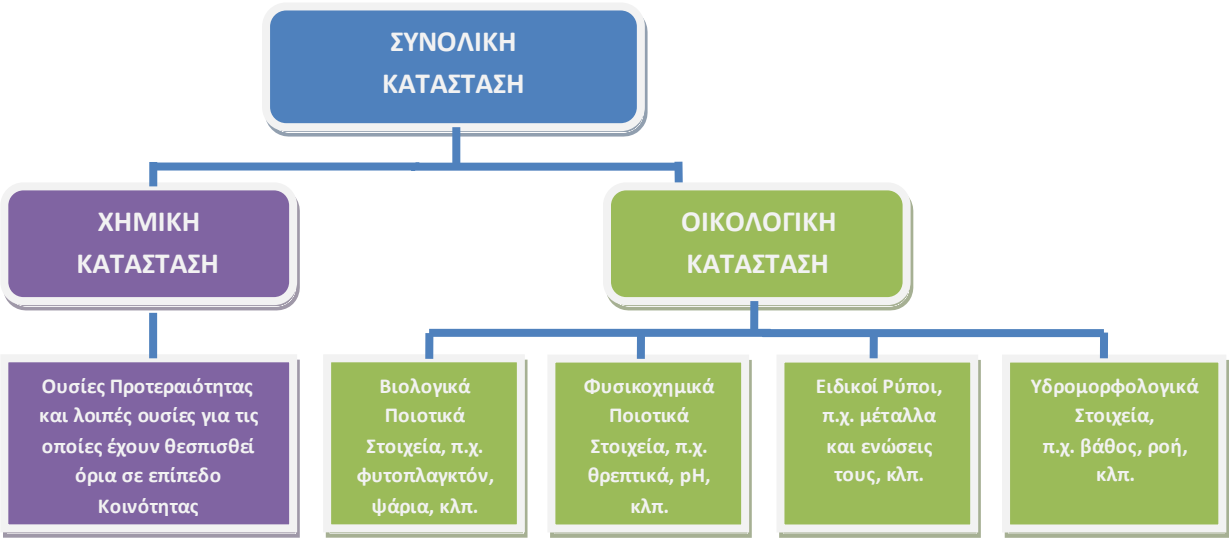

Οι αναλυτικές μεθοδολογίες για την ταξινόμηση της κατάστασης των επιφανειακών υδατικών συστημάτων (ποταμών, λιμνών και μεταβατικών/παράκτιων) είναι διαθέσιμες στη σχετική ιστοσελίδα της Ειδικής Γραμματείας Υδάτων http://wfdver.ypeka.gr/.

Α. Οικολογική κατάσταση

Για την αξιολόγηση της οικολογικής κατάστασης των επιφανειακών υδατικών συστημάτων και την ταξινόμησή τους σε μία από τις 5 κλάσεις ποιότητας (Υψηλή, Καλή, Μέτρια, Ελλιπής, Κακή) χρησιμοποιούνται βιολογικά, υδρομορφολογικά και φυσικοχημικά ποιοτικά στοιχεία που προβλέπονται στο Παράρτημα V της Οδηγίας 2000/60/ΕΚ. Η σχέση μεταξύ των βιολογικών, των υδρομορφολογικών και των φυσικοχημικών ποιοτικών στοιχείων απεικονίζεται, για όλες τις κατηγορίες επιφανειακών υδατικών συστημάτων, στο ακόλουθο Σχήμα 6-2.

Σύμφωνα με αυτό, οι υδρομορφολογικές συνθήκες εξετάζονται μόνο εάν το επιφανειακό υδατικό σύστημα πρόκειται να ταξινομηθεί στην υψηλή ή καλή οικολογική κατάσταση ή στο μέγιστο ή καλό οικολογικό δυναμικό, αν είναι ιδιαιτέρως τροποποιημένο ή τεχνητό. Αντίστοιχα, για την ταξινόμηση σε υψηλή έως μέτρια κατάσταση απαιτείται η εξέταση και των φυσικοχημικών παραμέτρων, ενώ τα βιολογικά ποιοτικά στοιχεία εφαρμόζονται σε όλες τις κλάσεις ποιότητας.

Σχήμα 6-2: Λογικό διάγραμμα ταξινόμησης της κατάστασης φυσικού υδατικού συστήματος και χρωματικός κώδικας για κάθε κλάση ποιότητας σύμφωνα με την Οδηγία 2000/60/ΕΚ

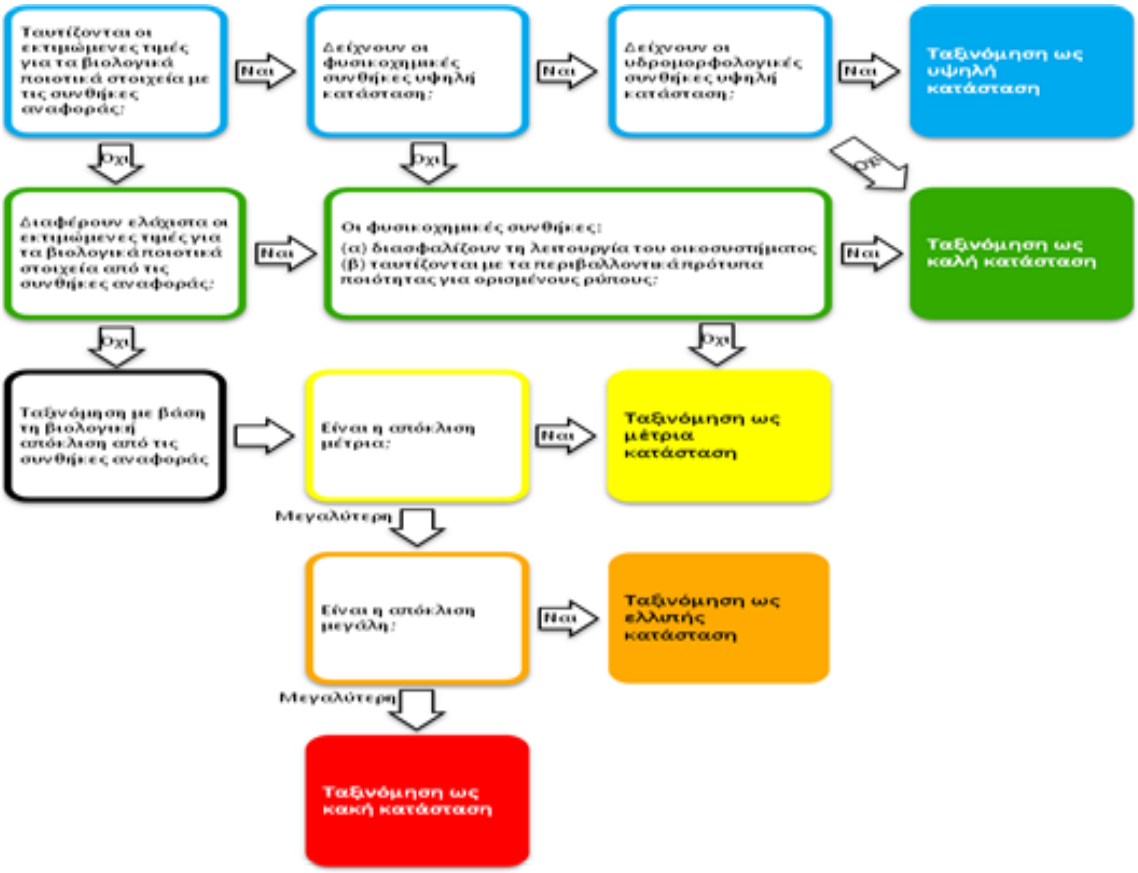

Για τα ιδιαιτέρως τροποποιημένα και τεχνητά υδατικά συστήματα (ΙΤΥΣ και ΤΥΣ), ο περιβαλλοντικός στόχος, σύμφωνα με το Παράρτημα V της Οδηγίας, δεν είναι η καλή οικολογική κατάσταση αλλά το καλό οικολογικό δυναμικό (ΟΔ). Το μέγιστο οικολογικό δυναμικό (ΜΟΔ) στοχεύει στην καλύτερη προσέγγιση σε σχέση με ένα φυσικό υδάτινο οικοσύστημα.

Τα αποτελέσματα για την ταξινόμηση της οικολογικής κατάστασης κάθε σταθμού επιφανειακών υδάτων, σύμφωνα με το Παράρτημα V της Οδηγίας πρέπει να εκφράζονται ως λόγοι της οικολογικής ποιότητας (Ecological Quality Ratio, EQR), όπου οι βιολογικές παράμετροι αποτελούν απόκλιση από τις συνθήκες αναφοράς και οι φυσικοχημικές και υδρομορφολογικές παράμετροι είναι τέτοιες που να υποστηρίζουν τα αποτελέσματα των βιολογικών ποιοτικών στοιχείων. Ο λόγος εκφράζεται ως η αριθμητική τιμή μεταξύ του μηδενός και του ενός, όπου η υψηλή οικολογική κατάσταση δηλώνεται με την τιμή ένα (1) και η κακή οικολογική κατάσταση αντιπροσωπεύεται από το μηδέν (0) (Σχήμα 6-3).

Σχήμα 6-3: Λόγος οικολογικής απόκλισης (EQR)

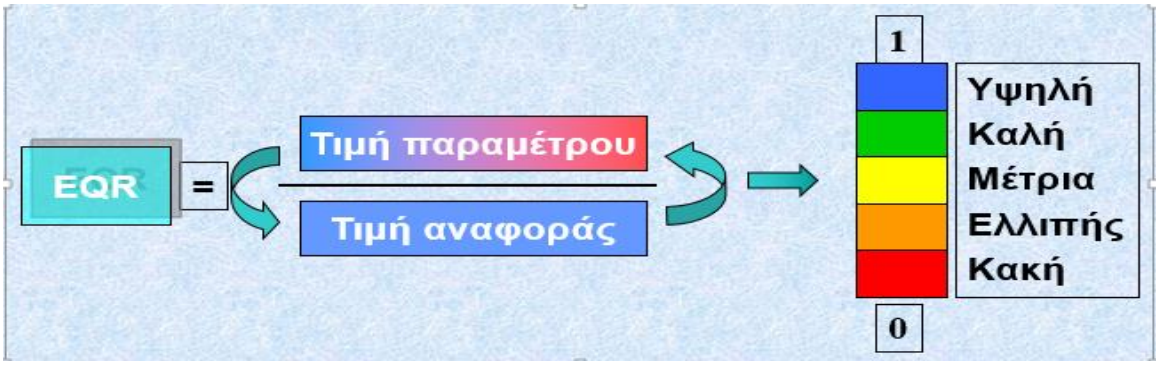

Στην Ευρώπη υπάρχει πληθώρα συστημάτων για την αξιολόγηση των επιμέρους βιολογικών ποιοτικών στοιχείων που προβλέπονται στην Οδηγία 2000/60/ΕΚ, τα οποία όμως χρησιμοποιούν διαφορετικές κλίμακες βαθμολογίας και επομένως διαφορετικά όρια στις κλάσεις ποιότητας. Με σκοπό τη διαβαθμονόμηση των επιμέρους συστημάτων ταξινόμησης των βιολογικών ποιοτικών στοιχείων, έχουν συσταθεί, στο πλαίσιο της Κοινής Στρατηγικής για την εφαρμογή της Οδηγίας 2000/60/ΕΚ (WFD Common Implementation Strategy) και της Ομάδας Εργασίας για την Οικολογική Κατάσταση (WG ECOSTAT), Γεωγραφικές Ομάδες Διαβαθμονόμησης (GIGs) για κάθε κατηγορία επιφανειακών υδάτων. Η Ελλάδα συμμετέχει στη Μεσογειακή Ομάδα Διαβαθμονόμησης (MED GIG).

Στον ακόλουθο συγκεντρωτικό Πίνακα καταγράφονται:

α) τα ποιοτικά στοιχεία (επιμέρους βιολογικά, υδρομορφολογικά, φυσικοχημικά, ειδικοί ρύποι), τα οποία προβλέπονται στο Παράρτημα V της Οδηγίας 2000/60/ΕΚ για την ταξινόμηση της οικολογικής κατάστασης κάθε κατηγορίας επιφανειακών υδάτων,

β) η χρήση ή μη κάθε ποιοτικού στοιχείου για τις ανάγκες της οικολογικής ταξινόμησης κάθε κατηγορίας επιφανειακών υδάτων, στο πλαίσιο της 1ης Αναθεώρησης των Σχεδίων Διαχείρισης Λεκανών Απορροής Ποταμών,

γ) τα εθνικά συστήματα ταξινόμησης για κάθε επιμέρους βιολογικό ποιοτικό στοιχείο και εάν αυτά έχουν διαβαθμονομηθεί και εγκριθεί από τις αρμόδιες Υπηρεσίες της ΕΕ. Σημειώνεται ότι στις φυσικές λίμνες, τα συστήματα ταξινόμησης έχουν ελεγχθεί ως προς τη συμβατότητα με την Οδηγία 2000/60/ΕΚ και έχουν εγκριθεί από την ΕΕ, αλλά δεν έχουν διαβαθμονομηθεί σε επίπεδο MED GIG, λόγω έλλειψης ικανού αριθμού υδατικών συστημάτων στις μεσογειακές χώρες.

Τα συστήματα ταξινόμησης για τα επιμέρους βιολογικά ποιοτικά στοιχεία αναπτύχθηκαν ή αναπτύσσονται κυρίως από μέλη του Ελληνικού Κέντρου Θαλάσσιων Ερευνών (ΕΛ.ΚΕ.Θ.Ε.), του Ελληνικού Κέντρου Βιοτόπων Υγροτόπων (Ε.Κ.Β.Υ.), του Ινστιτούτου Αλιευτικής Έρευνας (ΙΝ.ΑΛ.Ε.) του Ελληνικού Γεωργικού Οργανισμού ΔΗΜΗΤΡΑ και του Τμήματος Βιολογίας του Αριστοτελείου Πανεπιστημίου Θεσσαλονίκης, υπό την επίβλεψη και συντονισμό των εμπειρογνωμόνων που εκπροσωπούν την Ειδική Γραμματεία Υδάτων στο WG ECOSTAT, κ.κ. Μ. Λαζαρίδου (Αριστοτέλειο Πανεπιστήμιο Θεσσαλονίκης) και Ι. Κάγκαλου (Δημοκρίτειο Πανεπιστήμιο Θράκης).

Πίνακας 6-1: Ποιοτικά στοιχεία και συστήματα ταξινόμησης της οικολογικής κατάστασης των επιφανειακών υδατικών συστημάτων

ΚΑΤΗΓΟΡΙΑ ΕΠΙΦΑΝΕΙΑΚΩΝ ΥΔΑΤΩΝ		Φυτοπλαγκτόν		Μακρόφυτα		Φυτοβένθος		Βενθικά Μακροασπόνδυλα		Ιχθυοπανίδα		Μακροφύκη		Αγγειόσπερμα		Υδρομορφολο-γικά Στοιχεία	Φυσικοχημικά Στοιχεία		Ειδικοί Ρύποι [1]
		Χρήση	Σύστημα ταξινόμησης	Χρήση	Σύστημα ταξινόμησης	Χρήση	Σύστημα ταξινόμησης	Χρήση	Σύστημα ταξινόμησης	Χρήση	Σύστημα ταξινόμησης	Χρήση	Σύστημα ταξινόμησης	Χρήση	Σύστημα ταξινόμησης	Χρήση	Χρήση	Σύστημα ταξινόμησης	Χρήση
Ποταμοί				√	IBMR – Biological Macrophyte Index for Rivers	√	IPS - Specific Pollution sensitivity Index	√	Hellenic Evaluation System (HESY-2) [2] STAR Intercalibration Common Metric Index (STAR_ICMi)	√	Hellenic Fish Index (HeFI)					√	√	Nutrient Classification System (NCS)	√
Λίμνες	Φυσικές	√	HeLPhy (Hellenic Lake Phytoplankton)	√	HeLM (Hellenic Lake Macrophytes)			√	GLBiI - Greek Lake Benthic invertebrate Index	√	GLFI (Greek Lake Fish Index)					√	√	Υπό διαμόρφωση	√
	Ταμιευτήρες	√	New Mediterranean Assessment System Reservoirs Phytoplankton (NMASRP)													√	√	Υπό διαμόρφωση	√
Μεταβατικά		√	MPI – Multimetric Phytoplankton Index					√	M-AMBI		Lagoon Fish-based Biotic Index (LFBI)		EEI-c = Ecological Evaluation Index (continuous) [5]		EEI-c = Ecological Evaluation Index (continuous) [5]	√	√	Υπό διαμόρφωση	√
Παράκτια		√	Biomass - Chlorophyll a					√	BENTIX			√	EEI-c = Ecological Evaluation Index (continuous)	√	PREI / CymoSkew [4]	√	√	PCQI index και όρια θρεπτικών υπό διαμόρφωση	√

: Συστήματα ταξινόμησης που έχουν διαβαθμονομηθεί και εγκριθεί από τις αρμόδιες Υπηρεσίες της ΕΕ.

: Συστήματα ταξινόμησης για τα οποία η διαδικασία διαβαθμονόμησης βρίσκεται ακόμη σε εξέλιξη.

[1] : Ειδικοί ρύποι που αφορούν σε συγκεκριμένους ρυπαντές των οποίων ο κατάλογος και οι μέγιστες επιτρεπόμενες συγκεντρώσεις έχουν καθοριστεί σε εθνικό επίπεδο βάσει της ΚΥΑ 51354/2641/Ε103 (ΦΕΚ 1909/Β/8.12.2010).

[2] : Το σύστημα ταξινόμησης Hellenic Evaluation System (HESY-2) χρησιμοποιείται στους τύπους R-M1, R-M2, R-M4, R-M5 και R-M3 των ποτάμιων συστημάτων.

[3] : Το σύστημα ταξινόμησης STAR Intercalibration Common Metric Index (STAR_ICMi) χρησιμοποιείται στον τύπο R-L2 των ποτάμιων συστημάτων.

[4] : Το σύστημα ταξινόμησης PREI δεν έχει διαβαθμονομηθεί για την Ελλάδα αλλά είναι κοινό σύστημα του MED GIG. Στην περίπτωση απουσίας Ποσειδωνίας προτείνεται εναλλακτικά η χρήση του δείκτη CymoSkew.

[5] : Ο δείκτης EEI-c στα μεταβατικά ύδατα αξιολογεί από κοινού τα μακροφύκη και τα αγγειόσπερμα (μακρόφυτα).

Β. Χημική κατάσταση

Η ταξινόμηση σε κλάσεις ποιότητας της χημικής κατάστασης των επιφανειακών υδατικών συστημάτων πραγματοποιείται μετά από έλεγχο της τήρησης των οριακών τιμών ποιότητας ορισμένων επικίνδυνων ουσιών που καταλήγουν στο υδάτινο περιβάλλον. Οι ουσίες αυτές καθορίζονται στο Παράρτημα Χ της Οδηγίας 2000/60/ΕΚ, όπως αυτό εξειδικεύτηκε στην ΚΥΑ Η.Π. 51354/2641/Ε103/2010 (ΦΕΚ Β' 1909) «Καθορισμός Προτύπων Ποιότητας Περιβάλλοντος (ΠΠΠ) για τις συγκεντρώσεις ορισμένων ρύπων και ουσιών προτεραιότητας στα επιφανειακά ύδατα, σε συμμόρφωση προς τις διατάξεις της Οδηγίας 2008/105/ΕΚ του Ευρωπαϊκού Κοινοβουλίου και του Συμβουλίου της 16ης Δεκεμβρίου 2008».

Τα ΠΠΠ αφορούν είτε στην Ετήσια Μέση Συγκέντρωση (ΕΜΣ) είτε στη Μέγιστη Επιτρεπόμενη Συγκέντρωση (ΜΕΣ). Η ετήσια μέση συγκέντρωση προκύπτει ως ο αριθμητικός μέσος των μετρούμενων συγκεντρώσεων σε διάφορους χρόνους κατά τη διάρκεια του έτους. Για κάθε επιφανειακό υδατικό σύστημα, ο χαρακτηρισμός της καλής χημικής κατάστασης εξαρτάται από τις ετήσιες μέσες συγκεντρώσεις, οι οποίες δεν πρέπει να υπερβαίνουν τις τιμές των θεσμοθετημένων ορίων. Η υπέρβαση τιμής σε οποιοδήποτε θέση ενός συστήματος, συνεπάγεται το χαρακτηρισμό του ως Κατώτερης της Καλής.

Σχήμα 6-4: Κατηγορίες αξιολόγησης της χημικής κατάστασης επιφανειακών υδατικών συστημάτων

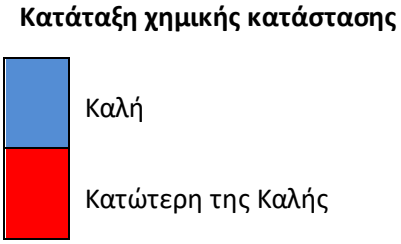

Γ. Συνολική κατάσταση

Η διαδικασία ταξινόμησης της συνολικής κατάστασης των επιφανειακών υδατικών συστημάτων βασίζεται στην συναξιολόγηση της οικολογικής κατάστασης και της χημικής κατάστασης. Στο Σχήμα 6-5 παρουσιάζεται η γενική διαδικασία με τα βήματα που ακολουθούνται. Στην τελική ταξινόμηση της συνολικής κατάστασης επικρατεί ο κανόνας του (one out all out), κατά τον οποίο η αξιολόγηση βασίζεται στην χαμηλότερη τιμή ανάμεσα στην οικολογική και χημική κατάσταση.

Σχήμα 6-5: Διάγραμμα αξιολόγησης της συνολικής κατάστασης των επιφανειακών υδατικών συστημάτων

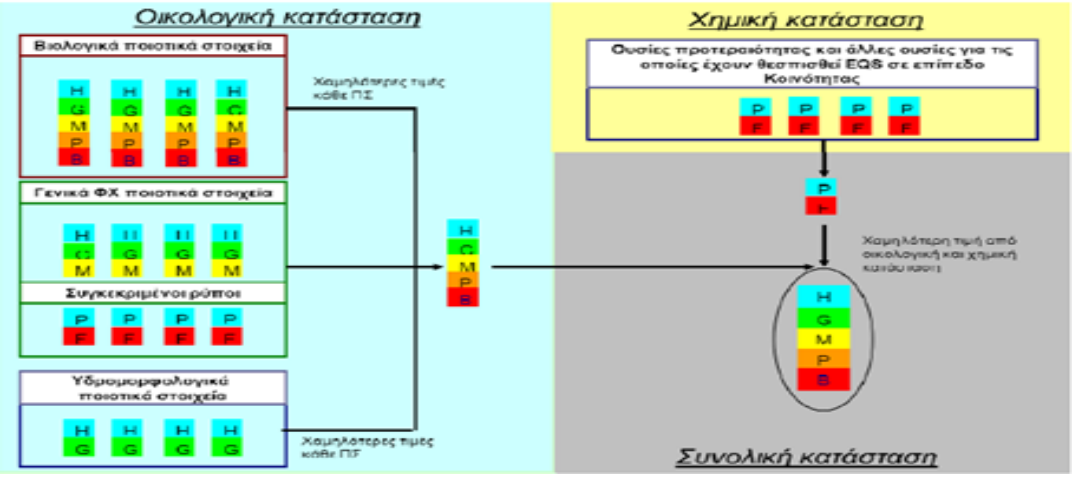

6.1.1 Εκτίμηση της κατάστασης των ποτάμιων υδατικών συστημάτων

Τα αποτελέσματα της ταξινόμησης της κατάστασης των ποτάμιων υδατικών συστημάτων του Υδατικού Διαμερίσματος, εξαιρουμένων των ταμιευτήρων (οι οποίοι θεωρούνται ποτάμια ΙΤΥΣ λιμναίου τύπου και περιλαμβάνονται στην παράγραφο 6.1.2), παρουσιάζονται στον ακόλουθο Πίνακα. Στις στήλες του Πίνακα καταγράφονται, για κάθε ποτάμιο υδατικό σύστημα, η οικολογική, η χημική και η συνολική κατάσταση, εάν είναι ιδιαιτέρως τροποποιημένο ή τεχνητό (ΙΤΥΣ/ΤΥΣ) και εάν περιλαμβάνει προστατευόμενες περιοχές. Επίσης καταγράφεται και το επίπεδο εμπιστοσύνης των αποτελεσμάτων της οικολογικής και χημικής ταξινόμησης *(«0» = Δεν υπάρχουν πληροφορίες, «1» = Χαμηλή εμπιστοσύνη, «2» = Μέτρια εμπιστοσύνη, «3» = Υψηλή εμπιστοσύνη*).

Τα αποτελέσματα της ταξινόμησης της κατάστασης των ποτάμιων υδατικών συστημάτων αποτυπώνονται στους Χάρτες 48, 49 και 50.

Πίνακας 6-2: Εκτίμηση της κατάστασης των ποτάμιων Υδατικών Συστημάτων του ΥΔ Ανατολικής Στερεάς Ελλάδας (EL07)

Α/Α	ΚΩΔΙΚΟΣ ΥΔΑΤΙΚΟΥ ΣΥΣΤΗΜΑΤΟΣ	ΟΝΟΜΑΣΙΑ ΥΔΑΤΙΚΟΥ ΣΥΣΤΗΜΑΤΟΣ	ΙΤΥΣ/ΤΥΣ	ΣΥΝΔΕΣΗ ΜΕ ΠΡΟΣΤΑΤΕΥΟΜΕΝΕΣ ΠΕΡΙΟΧΕΣ	ΟΙΚΟΛΟΓΙΚΗ ΚΑΤΑΣΤΑΣΗ/ ΔΥΝΑΜΙΚΟ	ΧΗΜΙΚΗ ΚΑΤΑΣΤΑΣΗ	ΕΠΙΠΕΔΟ ΕΜΠΙΣΤΟΣΥΝΗΣ		ΣΥΝΟΛΙΚΗ ΚΑΤΑΣΤΑΣΗ
							ΟΙΚΟΛΟΓΙΚΗΣ	ΧΗΜΙΚΗΣ	
	ΛΕΚΑΝΗ ΑΠΟΡΡΟΗΣ ΣΠΕΡΧΕΙΟΥ (EL 0718)								
1	EL0718R000100071N	ΔΡΙΣΤΕΛΟΡΡΕΜΑ		√	Μέτρια	Καλή	3	1	Μέτρια
2	EL0718R000200049N	ΣΠΕΡΧΕΙΟΣ Π. (ΑΛΑΜΑΝΑ) 1		√	Μέτρια	Καλή	1	1	Μέτρια
3	EL0718R000200050N	ΣΠΕΡΧΕΙΟΣ Π. (ΑΛΑΜΑΝΑ) 2		√	Μέτρια	Καλή	3	2	Μέτρια
4	EL0718R000200058N	ΣΠΕΡΧΕΙΟΣ Π. (ΑΛΑΜΑΝΑ) 5		√	Μέτρια	Άγνωστη	1	0	Άγνωστη
5	EL0718R000200061N	ΣΠΕΡΧΕΙΟΣ Π. (ΑΛΑΜΑΝΑ) 6		√	Καλή	Καλή	3	2	Καλή
6	EL0718R000200064N	ΣΠΕΡΧΕΙΟΣ Π. (ΑΛΑΜΑΝΑ) 7		√	Μέτρια	Άγνωστη	3	0	Άγνωστη
7	EL0718R000200070N	ΣΠΕΡΧΕΙΟΣ Π. (ΑΛΑΜΑΝΑ) 9 - ΡΟΥΣΤΙΑΝΙΤΗΣ Ρ.		√	Καλή	Καλή	1	1	Καλή
8	EL0718R000202051N	ΑΣΩΠΟΣ Π. 1		√	Κακή	Καλή	3	2	Κακή
9	EL0718R000202052N	ΑΣΩΠΟΣ Π. 2		√	Καλή	Καλή	1	1	Καλή
10	EL0718R000204053A	ΣΠΕΡΧΕΙΟΣ Π. (ΑΛΑΜΑΝΑ) 3	√	√	Άγνωστη	Καλή	0	1	Άγνωστη
11	EL0718R000204054A	ΤΑΦΡΟΣ ΛΑΜΙΑΣ 1	√	√	Άγνωστη	Άγνωστη	0	0	Άγνωστη
12	EL0718R000204055N	ΞΕΡΙΑΣ Ρ.		√	Καλή	Καλή	2	1	Καλή
13	EL0718R000204056A	ΤΑΦΡΟΣ ΛΑΜΙΑΣ 2	√	√	Άγνωστη	Καλή	0	1	Άγνωστη
14	EL0718R000204057A	ΣΠΕΡΧΕΙΟΣ Π. (ΑΛΑΜΑΝΑ) 4	√	√	Ελλιπής	Καλή	3	2	Ελλιπής
15	EL0718R000206059N	ΓΟΡΓΟΠΟΤΑΜΟΣ 1		√	Καλή	Καλή	3	1	Καλή

Α/Α	ΚΩΔΙΚΟΣ ΥΔΑΤΙΚΟΥ ΣΥΣΤΗΜΑΤΟΣ	ΟΝΟΜΑΣΙΑ ΥΔΑΤΙΚΟΥ ΣΥΣΤΗΜΑΤΟΣ	ΙΤΥΣ/ΤΥΣ	ΣΥΝΔΕΣΗ ΜΕ ΠΡΟΣΤΑΤΕΥΟΜΕΝΕΣ ΠΕΡΙΟΧΕΣ	ΟΙΚΟΛΟΓΙΚΗ ΚΑΤΑΣΤΑΣΗ/ ΔΥΝΑΜΙΚΟ	ΧΗΜΙΚΗ ΚΑΤΑΣΤΑΣΗ	ΕΠΙΠΕΔΟ ΕΜΠΙΣΤΟΣΥΝΗΣ		ΣΥΝΟΛΙΚΗ ΚΑΤΑΣΤΑΣΗ
							ΟΙΚΟΛΟΓΙΚΗΣ	ΧΗΜΙΚΗΣ	
16	EL0718R000206060N	ΓΟΡΓΟΠΟΤΑΜΟΣ 2		√	Καλή	Καλή	1	1	Καλή
17	EL0718R000208062N	ΚΡΙΘΑΡΟΡΡΕΜΑ 1		√	Καλή	Καλή	3	1	Καλή
18	EL0718R000208063N	ΚΡΙΘΑΡΟΡΡΕΜΑ 2		√	Μέτρια	Καλή	1	1	Μέτρια
19	EL0718R000210065N	ΜΑΡΑΘΟΡΡΕΜΑ		√	Καλή	Καλή	1	1	Καλή
20	EL0718R000212066N	ΑΡΧΑΝΙΟΡΡΕΜΑ		√	Καλή	Καλή	1	1	Καλή
21	EL0718R000214067N	ΦΥΣΙΝΑΣ Ρ.		√	Καλή	Καλή	1	1	Καλή
22	EL0718R000216068N	ΣΠΕΡΧΕΙΟΣ Π. (ΑΛΑΜΑΝΑ) 8 - ΒΙΤΟΛΙΩΤΗΣ Ρ.		√	Καλή	Καλή	1	1	Καλή
23	EL0718R000218069N	ΣΠΕΡΧΕΙΟΣ Π. (ΑΛΑΜΑΝΑ) 10		√	Καλή	Καλή	1	1	Καλή
24	EL0718R000300072N	ΣΑΠΟΥΝΟΡΡΕΜΑ 1		√	Ελλιπής	Καλή	3	1	Ελλιπής
25	EL0718R000300073N	ΣΑΠΟΥΝΟΡΡΕΜΑ 2		√	Μέτρια	Καλή	1	1	Μέτρια
26	EL0718R000500075N	ΡΕΜΑΤΙΑ 1		√	Μέτρια	Καλή	3	2	Μέτρια
27	EL0718R000500076N	ΡΕΜΑΤΙΑ 2		√	Μέτρια	Καλή	1	1	Μέτρια
28	EL0718R000700078N	ΛΑΤΖΟΡΡΕΜΑ		√	Άγνωστη	Άγνωστη	0	1	Άγνωστη
29	EL0718R000900079N	ΙΝΑΧΟΣ Π.		√	Καλή	Καλή	3	1	Καλή
30	EL0718R000900080N	ΚΡΑΝΙΟΡΡΕΜΑ 1		√	Καλή	Καλή	1	1	Καλή
31	EL0718R000902081N	ΚΡΑΝΙΟΡΡΕΜΑ 2		√	Καλή	Καλή	1	1	Καλή
32	EL0718R000904082N	ΒΙΣΤΡΙΤΣΑ Ρ. 1		√	Υψηλή	Καλή	3	1	Υψηλή
33	EL0718R000904083N	ΒΙΣΤΡΙΤΣΑ Ρ. 2		√	Καλή	Καλή	1	1	Καλή
	ΛΕΚΑΝΗ ΑΠΟΡΡΟΗΣ ΕΥΒΟΙΑΣ (EL 0719)								
1	EL0719R000100009N	ΜΕΣΑΠΙΟΣ Ρ. 1			Καλή	Καλή	3	2	Καλή
2	EL0719R000100010N	ΜΕΣΑΠΙΟΣ Ρ. 2 - ΜΑΚΡΥΜΑΛΗΣ Ρ.			Μέτρια	Καλή	1	1	Μέτρια
3	EL0719R000100011N	ΜΕΣΑΠΙΟΣ Ρ. 3		√	Μέτρια	Άγνωστη	1	0	Άγνωστη

Α/Α	ΚΩΔΙΚΟΣ ΥΔΑΤΙΚΟΥ ΣΥΣΤΗΜΑΤΟΣ	ΟΝΟΜΑΣΙΑ ΥΔΑΤΙΚΟΥ ΣΥΣΤΗΜΑΤΟΣ	ΙΤΥΣ/ΤΥΣ	ΣΥΝΔΕΣΗ ΜΕ ΠΡΟΣΤΑΤΕΥΟΜΕΝΕΣ ΠΕΡΙΟΧΕΣ	ΟΙΚΟΛΟΓΙΚΗ ΚΑΤΑΣΤΑΣΗ/ ΔΥΝΑΜΙΚΟ	ΧΗΜΙΚΗ ΚΑΤΑΣΤΑΣΗ	ΕΠΙΠΕΔΟ ΕΜΠΙΣΤΟΣΥΝΗΣ		ΣΥΝΟΛΙΚΗ ΚΑΤΑΣΤΑΣΗ
							ΟΙΚΟΛΟΓΙΚΗΣ	ΧΗΜΙΚΗΣ	
4	EL0719R000200001N	ΚΗΡΕΥΣ Ρ. 1 - ΒΟΥΔΩΡΟΣ			Καλή	Καλή	1	1	Καλή
5	EL0719R000200002N	ΚΗΡΕΥΣ Ρ. 2			Καλή	Καλή	3	2	Καλή
6	EL0719R000200004N	ΚΗΡΕΥΣ Ρ. 4		√	Καλή	Καλή	1	1	Καλή
7	EL0719R000202003N	ΚΗΡΕΥΣ Ρ. 3 - ΓΕΡΟΡΡΕΜΑ Ρ.			Καλή	Καλή	1	1	Καλή
8	EL0719R000204005N	ΝΗΛΕΥΣ Π. 1			Καλή	Καλή	1	1	Καλή
9	EL0719R000204006N	ΝΗΛΕΥΣ Π. 2 - ΜΑΚΡΥΡΡΕΜΑ		√	Καλή	Καλή	1	1	Καλή
10	EL0719R000204007N	ΝΗΛΕΥΣ Π. 3			Μέτρια	Άγνωστη	1	0	Άγνωστη
11	EL0719R000300012N	ΛΑΜΑΡΗΣ Ρ.		√	Καλή	Καλή	1	1	Καλή
12	EL0719R000400008N	ΛΗΔΑΣ Π. ΞΕΡΙΑΣ			Υψηλή	Άγνωστη	3	0	Άγνωστη
13	EL0719R000500013N	ΜΕΛΑΣ Ρ.			Καλή	Καλή	1	1	Καλή
14	EL0719R000700014N	ΜΑΝΙΚΙΑΤΗΣ Ρ.		√	Μέτρια	Άγνωστη	1	0	Άγνωστη
15	EL0719R000900015N	ΧΟΝΔΡΟΣ Ρ.			Μέτρια	Καλή	1	1	Μέτρια
16	EL0719R001100016N	ΓΛΑΥΚΟΣ Ρ.			Καλή	Καλή	1	1	Καλή
17	EL0719R001300017N	ΜΕΓΑΛΟ ΡΕΜΑ			Μέτρια	Καλή	1	1	Μέτρια
18	EL0719R001500018N	ΠΟΡΦΥΡΑΣ Ρ.		√	Καλή	Καλή	1	1	Καλή
19	EL0719R001700019N	ΕΥΒΟΙΑ		√	Καλή	Καλή	1	1	Καλή
20	EL0719R001900020N	ΚΑΣΤΑΛΙΑΣ Ρ.			Μέτρια	Άγνωστη	3	0	Άγνωστη
21	EL0719R002100021N	ΣΑΡΑΝΤΑΠΟΤΑΜΟΣ			Μέτρια	Καλή	3	1	Μέτρια
22	EL0719R002300022N	ΣΗΠΙΑΣ.			Καλή	Καλή	1	1	Καλή
23	EL0719R002500023N	ΔΕΜΑΤΑ Ρ.			Μέτρια	Άγνωστη	1	0	Άγνωστη
24	EL0719R002700024N	ΞΗΡΟΠΟΤΑΜΟΣ		√	Μέτρια	Άγνωστη	3	0	Άγνωστη

Α/Α	ΚΩΔΙΚΟΣ ΥΔΑΤΙΚΟΥ ΣΥΣΤΗΜΑΤΟΣ	ΟΝΟΜΑΣΙΑ ΥΔΑΤΙΚΟΥ ΣΥΣΤΗΜΑΤΟΣ	ΙΤΥΣ/ΤΥΣ	ΣΥΝΔΕΣΗ ΜΕ ΠΡΟΣΤΑΤΕΥΟΜΕΝΕΣ ΠΕΡΙΟΧΕΣ	ΟΙΚΟΛΟΓΙΚΗ ΚΑΤΑΣΤΑΣΗ/ ΔΥΝΑΜΙΚΟ	ΧΗΜΙΚΗ ΚΑΤΑΣΤΑΣΗ	ΕΠΙΠΕΔΟ ΕΜΠΙΣΤΟΣΥΝΗΣ		ΣΥΝΟΛΙΚΗ ΚΑΤΑΣΤΑΣΗ
							ΟΙΚΟΛΟΓΙΚΗΣ	ΧΗΜΙΚΗΣ	
	ΛΕΚΑΝΗ ΑΠΟΡΡΟΗΣ ΒΑ ΠΑΡΑΛΙΑΣ ΚΑΛΛΙΔΡΟΜΟΥ (EL 0722)								
1	EL0722R000100045N	ΤΡΑΝΗ ΣΟΥΔΑ		√	Μέτρια	Καλή	3	1	Μέτρια
2	EL0722R000300046N	ΠΛΑΤΑΝΙΑΣ Ρ.		√	Ελλιπής	Καλή	3	2	Ελλιπής
3	EL0722R000500047N	ΞΕΡΙΑΣ Ρ.			Μέτρια	Άγνωστη	1	0	Άγνωστη
4	EL0722R000700048N	ΑΛΑΡΓΙΝΟ Ρ.		√	Μέτρια	Καλή	3	2	Μέτρια
	ΛΕΚΑΝΗ ΑΠΟΡΡΟΗΣ ΒΟΙΩΤΙΚΟΥ ΚΗΦΙΣΟΥ (EL 0723)								
1	EL0723R000000031H	ΚΗΦΙΣΟΣ Π. (ΒΟΙΩΤΙΚΟΣ) 5	√	√	Άγνωστη	Άγνωστη	0	0	Άγνωστη
2	EL0723R000000037N	ΚΗΦΙΣΟΣ Π. (ΒΟΙΩΤΙΚΟΣ) 4		√	Καλή	Καλή	3	2	Καλή
3	EL0723R000000040N	ΚΗΦΙΣΟΣ Π. (ΒΟΙΩΤΙΚΟΣ) 3		√	Καλή	Άγνωστη	2	0	Άγνωστη
4	EL0723R000000042N	ΚΗΦΙΣΟΣ Π. (ΒΟΙΩΤΙΚΟΣ) 1 - ΚΑΝΙΑΝΙΤΗΣ Ρ.		√	Καλή	Καλή	3	1	Καλή
5	EL0723R000002032A	ΜΕΛΑΣ Π. 3 (ΜΑΥΡΟΠΟΤΑΜΟΣ)	√		Άγνωστη	Καλή	0	1	Άγνωστη
6	EL0723R000002033H	ΜΕΛΑΣ Π. 2 (ΜΑΥΡΟΠΟΤΑΜΟΣ)	√	√	Άγνωστη	Άγνωστη	0	0	Άγνωστη
7	EL0723R000002034N	ΜΕΛΑΣ Π. 1 (ΜΑΥΡΟΠΟΤΑΜΟΣ)	√	√	Καλή	Καλή	2	2	Καλή
8	EL0723R000004035N	ΠΟΝΤΖΑ Ρ.		√	Μέτρια	Άγνωστη	1	0	Άγνωστη
9	EL0723R000006036N	ΕΡΚΥΝΑ		√	Ελλιπής	Καλή	3	2	Ελλιπής
10	EL0723R000008038N	ΒΑΘΥΡΡΕΜΑ		√	Μέτρια	Καλή	1	1	Μέτρια
11	EL0723R000010039N	ΜΠΟΓΔΑΝΟΡΡΕΜΑ		√	Μέτρια	Καλή	1	1	Μέτρια
12	EL0723R000012041N	ΚΗΦΙΣΟΣ Π. (ΒΟΙΩΤΙΚΟΣ) 2 - ΑΠΟΣΤΟΛΙΑΣ Ρ.		√	Μέτρια	Καλή	1	1	Μέτρια

Α/Α	ΚΩΔΙΚΟΣ ΥΔΑΤΙΚΟΥ ΣΥΣΤΗΜΑΤΟΣ	ΟΝΟΜΑΣΙΑ ΥΔΑΤΙΚΟΥ ΣΥΣΤΗΜΑΤΟΣ	ΙΤΥΣ/ΤΥΣ	ΣΥΝΔΕΣΗ ΜΕ ΠΡΟΣΤΑΤΕΥΟΜΕΝΕΣ ΠΕΡΙΟΧΕΣ	ΟΙΚΟΛΟΓΙΚΗ ΚΑΤΑΣΤΑΣΗ/ ΔΥΝΑΜΙΚΟ	ΧΗΜΙΚΗ ΚΑΤΑΣΤΑΣΗ	ΕΠΙΠΕΔΟ ΕΜΠΙΣΤΟΣΥΝΗΣ		ΣΥΝΟΛΙΚΗ ΚΑΤΑΣΤΑΣΗ
							ΟΙΚΟΛΟΓΙΚΗΣ	ΧΗΜΙΚΗΣ	
13	EL0723R000014043N	ΚΑΛΑΜΙΤΗΣ Ρ.		√	Μέτρια	Άγνωστη	1	0	Άγνωστη
14	EL0723R000100044N	ΡΙΤΣΩΝΑΣ Ρ.			Μέτρια	Άγνωστη	1	0	Άγνωστη
	ΛΕΚΑΝΗ ΑΠΟΡΡΟΗΣ ΑΜΦΙΣΣΑΣ (EL 0724)								
1	EL0724R000100029N	ΣΚΙΤΣΑ Ρ.		√	Άγνωστη	Άγνωστη	0	1	Άγνωστη
2	EL0724R000300030N	ΚΑΤΑΦΥΓΙ Ρ.			Μέτρια	Άγνωστη	1	0	Άγνωστη
	ΛΕΚΑΝΗ ΑΠΟΡΡΟΗΣ ΑΣΩΠΟΥ (EL 0725)								
1	EL0725R000100027N	ΛΙΒΑΔΟΣΤΡΑΣ Ρ. (ΣΤΡΑΒΟΠΟΤΑΜΟΣ)		√	Μέτρια	Καλή	1	1	Μέτρια
2	EL0725R000200025N	ΑΣΩΠΟΣ Π.(ΒΟΥΡΙΕΝΗΣ) 1		√	Ελλιπής	Καλή	3	2	Ελλιπής
3	EL0725R000200026N	ΑΣΩΠΟΣ Π.(ΒΟΥΡΙΕΝΗΣ) 2		√	Μέτρια	Άγνωστη	3	0	Άγνωστη
4	EL0725R000300028N	ΚΛΕΙΣΟΥΡΑΣ Ρ.		√	Μέτρια	Καλή	1	1	Μέτρια

Στον ακόλουθο Πίνακα καταγράφονται οι διαφορές στην οικολογική και χημική κατάσταση των ποτάμιων υδατικών συστημάτων του ΥΔ Ανατολικής Στερεάς Ελλάδας μεταξύ του εγκεκριμένου (πρώτου) και του αναθεωρημένου Σχεδίου Διαχείρισης Λεκανών Απορροής Ποταμών.

Πίνακας 6-3: Διαφορές στην κατάσταση των ποτάμιων υδατικών συστημάτων μεταξύ του εγκεκριμένου (πρώτου) και του αναθεωρημένου ΣΔΛΑΠ στο ΥΔ Ανατολικής Στερεάς Ελλάδας (EL07)

ΚΩΔΙΚΟΣ ΥΔΑΤΙΚΟΥ ΣΥΣΤΗΜΑΤΟΣ	ΟΝΟΜΑΣΙΑ ΥΔΑΤΙΚΟΥ ΣΥΣΤΗΜΑΤΟΣ	ΟΙΚΟΛΟΓΙΚΗ ΚΑΤΑΣΤΑΣΗ		ΧΗΜΙΚΗ ΚΑΤΑΣΤΑΣΗ		ΠΑΡΑΤΗΡΗΣΕΙΣ
		ΕΓΚΕΚΡΙΜΕΝΟ (ΠΡΩΤΟ) ΣΔΛΑΠ	1Η ΑΝΑΘΕΩΡΗΣΗ ΣΔΛΑΠ	ΕΓΚΕΚΡΙΜΕΝΟ (ΠΡΩΤΟ) ΣΔΛΑΠ	1Η ΑΝΑΘΕΩΡΗΣΗ ΣΔΛΑΠ	
ΛΕΚΑΝΗ ΑΠΟΡΡΟΗΣ ΣΠΕΡΧΕΙΟΥ (EL 0718)						
EL0718R000100071N	ΔΡΙΣΤΕΛΟΡΡΕΜΑ	Καλή	Μέτρια	Καλή	Καλή	Νέα εγκεκριμένα εθνικά συστήματα οικολογικής

ΚΩΔΙΚΟΣ ΥΔΑΤΙΚΟΥ ΣΥΣΤΗΜΑΤΟΣ	ΟΝΟΜΑΣΙΑ ΥΔΑΤΙΚΟΥ ΣΥΣΤΗΜΑΤΟΣ	ΟΙΚΟΛΟΓΙΚΗ ΚΑΤΑΣΤΑΣΗ		ΧΗΜΙΚΗ ΚΑΤΑΣΤΑΣΗ		ΠΑΡΑΤΗΡΗΣΕΙΣ
		ΕΓΚΕΚΡΙΜΕΝΟ (ΠΡΩΤΟ) ΣΔΛΑΠ	1Η ΑΝΑΘΕΩΡΗΣΗ ΣΔΛΑΠ	ΕΓΚΕΚΡΙΜΕΝΟ (ΠΡΩΤΟ) ΣΔΛΑΠ	1Η ΑΝΑΘΕΩΡΗΣΗ ΣΔΛΑΠ	
						ταξινόμησης
EL0718R000200049N	ΣΠΕΡΧΕΙΟΣ Π. (ΑΛΑΜΑΝΑ) 1	Ελλιπής	Μέτρια	Κατώτερη της Καλής	Καλή	Νέα μεθοδολογική προσέγγιση ομαδοποίησης των συστημάτων. Δεν παρατηρήθηκαν υπερβάσεις
EL0718R000200050N	ΣΠΕΡΧΕΙΟΣ Π. (ΑΛΑΜΑΝΑ) 2	Ελλιπής	Μέτρια	Κατώτερη της Καλής	Καλή	Νέα εγκεκριμένα εθνικά συστήματα οικολογικής ταξινόμησης. Δεν παρατηρήθηκαν υπερβάσεις
EL0718R000200058N	ΣΠΕΡΧΕΙΟΣ Π. (ΑΛΑΜΑΝΑ) 5	Ελλιπής	Μέτρια	Καλή	Άγνωστη	Νέα μεθοδολογική προσέγγιση ομαδοποίησης των συστημάτων.

ΚΩΔΙΚΟΣ ΥΔΑΤΙΚΟΥ ΣΥΣΤΗΜΑΤΟΣ	ΟΝΟΜΑΣΙΑ ΥΔΑΤΙΚΟΥ ΣΥΣΤΗΜΑΤΟΣ	ΟΙΚΟΛΟΓΙΚΗ ΚΑΤΑΣΤΑΣΗ		ΧΗΜΙΚΗ ΚΑΤΑΣΤΑΣΗ		ΠΑΡΑΤΗΡΗΣΕΙΣ
		ΕΓΚΕΚΡΙΜΕΝΟ (ΠΡΩΤΟ) ΣΔΛΑΠ	1Η ΑΝΑΘΕΩΡΗΣΗ ΣΔΛΑΠ	ΕΓΚΕΚΡΙΜΕΝΟ (ΠΡΩΤΟ) ΣΔΛΑΠ	1Η ΑΝΑΘΕΩΡΗΣΗ ΣΔΛΑΠ	
EL0718R000200061N	ΣΠΕΡΧΕΙΟΣ Π. (ΑΛΑΜΑΝΑ) 6	Μέτρια	Καλή	Καλή	Καλή	Νέα εγκεκριμένα εθνικά συστήματα οικολογικής ταξινόμησης
EL0718R000200064N	ΣΠΕΡΧΕΙΟΣ Π. (ΑΛΑΜΑΝΑ) 7	Καλή	Μέτρια	Άγνωστη	Άγνωστη	Νέα εγκεκριμένα εθνικά συστήματα οικολογικής ταξινόμησης
EL0718R000202051N	ΑΣΩΠΟΣ Π. 1	Ελλιπής	Κακή	Άγνωστη	Καλή	Νέα εγκεκριμένα εθνικά συστήματα οικολογικής ταξινόμησης. Δεν παρατηρήθηκαν υπερβάσεις
EL0718R000202052N	ΑΣΩΠΟΣ Π. 2	Άγνωστη	Καλή	Άγνωστη	Καλή	Νέα μεθοδολογική προσέγγιση ομαδοποίησης των συστημάτων. Δεν παρατηρήθηκαν υπερβάσεις

ΚΩΔΙΚΟΣ ΥΔΑΤΙΚΟΥ ΣΥΣΤΗΜΑΤΟΣ	ΟΝΟΜΑΣΙΑ ΥΔΑΤΙΚΟΥ ΣΥΣΤΗΜΑΤΟΣ	ΟΙΚΟΛΟΓΙΚΗ ΚΑΤΑΣΤΑΣΗ		ΧΗΜΙΚΗ ΚΑΤΑΣΤΑΣΗ		ΠΑΡΑΤΗΡΗΣΕΙΣ
		ΕΓΚΕΚΡΙΜΕΝΟ (ΠΡΩΤΟ) ΣΔΛΑΠ	1Η ΑΝΑΘΕΩΡΗΣΗ ΣΔΛΑΠ	ΕΓΚΕΚΡΙΜΕΝΟ (ΠΡΩΤΟ) ΣΔΛΑΠ	1Η ΑΝΑΘΕΩΡΗΣΗ ΣΔΛΑΠ	
EL0718R000204053A	ΣΠΕΡΧΕΙΟΣ Π. (ΑΛΑΜΑΝΑ) 3	Ελλιπής	Άγνωστη	Άγνωστη	Καλή	Νέα μεθοδολογική προσέγγιση ομαδοποίησης των συστημάτων. Δεν παρατηρήθηκαν υπερβάσεις
EL0718R000204054A	ΤΑΦΡΟΣ ΛΑΜΙΑΣ 1	Κακή	Άγνωστη	Άγνωστη	Άγνωστη	Νέα μεθοδολογική προσέγγιση ομαδοποίησης των συστημάτων.
EL0718R000204055N	ΞΕΡΙΑΣ Ρ.	Άγνωστη	Καλή	Άγνωστη	Καλή	Νέα εγκεκριμένα εθνικά συστήματα οικολογικής ταξινόμησης. Δεν παρατηρήθηκαν υπερβάσεις

ΚΩΔΙΚΟΣ ΥΔΑΤΙΚΟΥ ΣΥΣΤΗΜΑΤΟΣ	ΟΝΟΜΑΣΙΑ ΥΔΑΤΙΚΟΥ ΣΥΣΤΗΜΑΤΟΣ	ΟΙΚΟΛΟΓΙΚΗ ΚΑΤΑΣΤΑΣΗ		ΧΗΜΙΚΗ ΚΑΤΑΣΤΑΣΗ		ΠΑΡΑΤΗΡΗΣΕΙΣ
		ΕΓΚΕΚΡΙΜΕΝΟ (ΠΡΩΤΟ) ΣΔΛΑΠ	1Η ΑΝΑΘΕΩΡΗΣΗ ΣΔΛΑΠ	ΕΓΚΕΚΡΙΜΕΝΟ (ΠΡΩΤΟ) ΣΔΛΑΠ	1Η ΑΝΑΘΕΩΡΗΣΗ ΣΔΛΑΠ	
EL0718R000204056A	ΤΑΦΡΟΣ ΛΑΜΙΑΣ 2	Κακή	Άγνωστη	Άγνωστη	Καλή	Νέα μεθοδολογική προσέγγιση ομαδοποίησης των συστημάτων. Δεν παρατηρήθηκαν υπερβάσεις
EL0718R000204057A	ΣΠΕΡΧΕΙΟΣ Π. (ΑΛΑΜΑΝΑ) 4	Μέτρια	Ελλιπής	Άγνωστη	Καλή	Νέα εγκεκριμένα εθνικά συστήματα οικολογικής ταξινόμησης. Δεν παρατηρήθηκαν υπερβάσεις
EL0718R000208062N	ΚΡΙΘΑΡΟΡΡΕΜΑ 1	Μέτρια	Καλή	Καλή	Καλή	Νέα εγκεκριμένα εθνικά συστήματα οικολογικής ταξινόμησης
EL0718R000208063N	ΚΡΙΘΑΡΟΡΡΕΜΑ 2	Καλή	Μέτρια	Καλή	Καλή	Νέα μεθοδολογική προσέγγιση ομαδοποίησης των συστημάτων.

ΚΩΔΙΚΟΣ ΥΔΑΤΙΚΟΥ ΣΥΣΤΗΜΑΤΟΣ	ΟΝΟΜΑΣΙΑ ΥΔΑΤΙΚΟΥ ΣΥΣΤΗΜΑΤΟΣ	ΟΙΚΟΛΟΓΙΚΗ ΚΑΤΑΣΤΑΣΗ		ΧΗΜΙΚΗ ΚΑΤΑΣΤΑΣΗ		ΠΑΡΑΤΗΡΗΣΕΙΣ
		ΕΓΚΕΚΡΙΜΕΝΟ (ΠΡΩΤΟ) ΣΔΛΑΠ	1Η ΑΝΑΘΕΩΡΗΣΗ ΣΔΛΑΠ	ΕΓΚΕΚΡΙΜΕΝΟ (ΠΡΩΤΟ) ΣΔΛΑΠ	1Η ΑΝΑΘΕΩΡΗΣΗ ΣΔΛΑΠ	
EL0718R000300072N	ΣΑΠΟΥΝΟΡΡΕΜΑ 1	Άγνωστη	Ελλιπής	Άγνωστη	Καλή	Νέα εγκεκριμένα εθνικά συστήματα οικολογικής ταξινόμησης. Δεν παρατηρήθηκαν υπερβάσεις
EL0718R000300073N	ΣΑΠΟΥΝΟΡΡΕΜΑ 2	Άγνωστη	Μέτρια	Άγνωστη	Καλή	Νέα μεθοδολογική προσέγγιση ομαδοποίησης των συστημάτων. Δεν παρατηρήθηκαν υπερβάσεις
EL0718R000500075N	ΡΕΜΑΤΙΑ 1	Μέτρια	Μέτρια	Άγνωστη	Καλή	Δεν παρατηρήθηκαν υπερβάσεις
EL0718R000500076N	ΡΕΜΑΤΙΑ 2	Άγνωστη	Μέτρια	Άγνωστη	Καλή	Νέα μεθοδολογική προσέγγιση ομαδοποίησης των συστημάτων. Δεν παρατηρήθηκαν υπερβάσεις

ΚΩΔΙΚΟΣ ΥΔΑΤΙΚΟΥ ΣΥΣΤΗΜΑΤΟΣ	ΟΝΟΜΑΣΙΑ ΥΔΑΤΙΚΟΥ ΣΥΣΤΗΜΑΤΟΣ	ΟΙΚΟΛΟΓΙΚΗ ΚΑΤΑΣΤΑΣΗ		ΧΗΜΙΚΗ ΚΑΤΑΣΤΑΣΗ		ΠΑΡΑΤΗΡΗΣΕΙΣ
		ΕΓΚΕΚΡΙΜΕΝΟ (ΠΡΩΤΟ) ΣΔΛΑΠ	1Η ΑΝΑΘΕΩΡΗΣΗ ΣΔΛΑΠ	ΕΓΚΕΚΡΙΜΕΝΟ (ΠΡΩΤΟ) ΣΔΛΑΠ	1Η ΑΝΑΘΕΩΡΗΣΗ ΣΔΛΑΠ	
EL0718R000700078N	ΛΑΤΖΟΡΡΕΜΑ	Μέτρια	Άγνωστη	Άγνωστη	Άγνωστη	Νέα εγκεκριμένα εθνικά συστήματα οικολογικής ταξινόμησης
EL0718R000904082N	ΒΙΣΤΡΙΤΣΑ Ρ. 1	Καλή	Υψηλή	Καλή	Καλή	Νέα εγκεκριμένα εθνικά συστήματα οικολογικής ταξινόμησης
ΛΕΚΑΝΗ ΑΠΟΡΡΟΗΣ ΕΥΒΟΙΑΣ (EL 0719)						
EL0719R000100009N	ΜΕΣΑΠΙΟΣ Ρ. 1	Κακή	Καλή	Άγνωστη	Καλή	Νέα εγκεκριμένα εθνικά συστήματα οικολογικής ταξινόμησης. Δεν παρατηρήθηκαν υπερβάσεις
EL0719R000100010N	ΜΕΣΑΠΙΟΣ Ρ. 2 - ΜΑΚΡΥΜΑΛΗΣ Ρ.	Άγνωστη	Μέτρια	Άγνωστη	Καλή	Νέα μεθοδολογική προσέγγιση ομαδοποίησης των συστημάτων. Δεν παρατηρήθηκαν υπερβάσεις

ΚΩΔΙΚΟΣ ΥΔΑΤΙΚΟΥ ΣΥΣΤΗΜΑΤΟΣ	ΟΝΟΜΑΣΙΑ ΥΔΑΤΙΚΟΥ ΣΥΣΤΗΜΑΤΟΣ	ΟΙΚΟΛΟΓΙΚΗ ΚΑΤΑΣΤΑΣΗ		ΧΗΜΙΚΗ ΚΑΤΑΣΤΑΣΗ		ΠΑΡΑΤΗΡΗΣΕΙΣ
		ΕΓΚΕΚΡΙΜΕΝΟ (ΠΡΩΤΟ) ΣΔΛΑΠ	1Η ΑΝΑΘΕΩΡΗΣΗ ΣΔΛΑΠ	ΕΓΚΕΚΡΙΜΕΝΟ (ΠΡΩΤΟ) ΣΔΛΑΠ	1Η ΑΝΑΘΕΩΡΗΣΗ ΣΔΛΑΠ	
EL0719R000100011N	ΜΕΣΑΠΙΟΣ Ρ. 3	Κακή	Μέτρια	Άγνωστη	Άγνωστη	Νέα μεθοδολογική προσέγγιση ομαδοποίησης των συστημάτων.
EL0719R000204007N	ΝΗΛΕΥΣ Π. 3	Καλή	Μέτρια	Άγνωστη	Άγνωστη	Νέα μεθοδολογική προσέγγιση ομαδοποίησης των συστημάτων.
EL0719R000400008N	ΛΗΔΑΣ Π. ΞΕΡΙΑΣ	Άγνωστη	Υψηλή	Άγνωστη	Άγνωστη	Νέα εγκεκριμένα εθνικά συστήματα οικολογικής ταξινόμησης
EL0719R000500013N	ΜΕΛΑΣ Ρ.	Άγνωστη	Καλή	Άγνωστη	Καλή	Νέα μεθοδολογική προσέγγιση ομαδοποίησης των συστημάτων. Δεν παρατηρήθηκαν υπερβάσεις

ΚΩΔΙΚΟΣ ΥΔΑΤΙΚΟΥ ΣΥΣΤΗΜΑΤΟΣ	ΟΝΟΜΑΣΙΑ ΥΔΑΤΙΚΟΥ ΣΥΣΤΗΜΑΤΟΣ	ΟΙΚΟΛΟΓΙΚΗ ΚΑΤΑΣΤΑΣΗ		ΧΗΜΙΚΗ ΚΑΤΑΣΤΑΣΗ		ΠΑΡΑΤΗΡΗΣΕΙΣ
		ΕΓΚΕΚΡΙΜΕΝΟ (ΠΡΩΤΟ) ΣΔΛΑΠ	1Η ΑΝΑΘΕΩΡΗΣΗ ΣΔΛΑΠ	ΕΓΚΕΚΡΙΜΕΝΟ (ΠΡΩΤΟ) ΣΔΛΑΠ	1Η ΑΝΑΘΕΩΡΗΣΗ ΣΔΛΑΠ	
EL0719R000700014N	ΜΑΝΙΚΙΑΤΗΣ Ρ.	Καλή	Μέτρια	Άγνωστη	Άγνωστη	Νέα μεθοδολογική προσέγγιση ομαδοποίησης των συστημάτων.
EL0719R000900015N	ΧΟΝΔΡΟΣ Ρ.	Άγνωστη	Μέτρια	Άγνωστη	Καλή	Νέα μεθοδολογική προσέγγιση ομαδοποίησης των συστημάτων. Δεν παρατηρήθηκαν υπερβάσεις
EL0719R001300017N	ΜΕΓΑΛΟ ΡΕΜΑ	Καλή	Μέτρια	Άγνωστη	Καλή	Νέα μεθοδολογική προσέγγιση ομαδοποίησης των συστημάτων. Δεν παρατηρήθηκαν υπερβάσεις
EL0719R001700019N	ΕΥΒΟΙΑ	Υψηλή	Καλή	Καλή	Καλή	Νέα μεθοδολογική προσέγγιση ομαδοποίησης των συστημάτων.

ΚΩΔΙΚΟΣ ΥΔΑΤΙΚΟΥ ΣΥΣΤΗΜΑΤΟΣ	ΟΝΟΜΑΣΙΑ ΥΔΑΤΙΚΟΥ ΣΥΣΤΗΜΑΤΟΣ	ΟΙΚΟΛΟΓΙΚΗ ΚΑΤΑΣΤΑΣΗ		ΧΗΜΙΚΗ ΚΑΤΑΣΤΑΣΗ		ΠΑΡΑΤΗΡΗΣΕΙΣ
		ΕΓΚΕΚΡΙΜΕΝΟ (ΠΡΩΤΟ) ΣΔΛΑΠ	1Η ΑΝΑΘΕΩΡΗΣΗ ΣΔΛΑΠ	ΕΓΚΕΚΡΙΜΕΝΟ (ΠΡΩΤΟ) ΣΔΛΑΠ	1Η ΑΝΑΘΕΩΡΗΣΗ ΣΔΛΑΠ	
EL0719R002100021N	ΣΑΡΑΝΤΑΠΟΤΑΜΟΣ	Άγνωστη	Μέτρια	Άγνωστη	Καλή	Νέα εγκεκριμένα εθνικά συστήματα οικολογικής ταξινόμησης. Δεν παρατηρήθηκαν υπερβάσεις
EL0719R002500023N	ΔΕΜΑΤΑ Ρ.	Άγνωστη	Μέτρια	Άγνωστη	Άγνωστη	Νέα μεθοδολογική προσέγγιση ομαδοποίησης των συστημάτων.
EL0719R002700024N	ΞΗΡΟΠΟΤΑΜΟΣ	Καλή	Μέτρια	Καλή	Άγνωστη	Νέα εγκεκριμένα εθνικά συστήματα οικολογικής ταξινόμησης
ΛΕΚΑΝΗ ΑΠΟΡΡΟΗΣ ΒΑ ΠΑΡΑΛΙΑΣ ΚΑΛΛΙΔΡΟΜΟΥ (EL 0722)						
EL0722R000100045N	ΤΡΑΝΗ ΣΟΥΔΑ	Καλή	Μέτρια	Άγνωστη	Καλή	Νέα εγκεκριμένα εθνικά συστήματα οικολογικής ταξινόμησης. Δεν παρατηρήθηκαν υπερβάσεις

ΚΩΔΙΚΟΣ ΥΔΑΤΙΚΟΥ ΣΥΣΤΗΜΑΤΟΣ	ΟΝΟΜΑΣΙΑ ΥΔΑΤΙΚΟΥ ΣΥΣΤΗΜΑΤΟΣ	ΟΙΚΟΛΟΓΙΚΗ ΚΑΤΑΣΤΑΣΗ		ΧΗΜΙΚΗ ΚΑΤΑΣΤΑΣΗ		ΠΑΡΑΤΗΡΗΣΕΙΣ
		ΕΓΚΕΚΡΙΜΕΝΟ (ΠΡΩΤΟ) ΣΔΛΑΠ	1Η ΑΝΑΘΕΩΡΗΣΗ ΣΔΛΑΠ	ΕΓΚΕΚΡΙΜΕΝΟ (ΠΡΩΤΟ) ΣΔΛΑΠ	1Η ΑΝΑΘΕΩΡΗΣΗ ΣΔΛΑΠ	
EL0722R000300046N	ΠΛΑΤΑΝΙΑΣ Ρ.	Άγνωστη	Ελλιπής	Άγνωστη	Καλή	Νέα εγκεκριμένα εθνικά συστήματα οικολογικής ταξινόμησης. Δεν παρατηρήθηκαν υπερβάσεις
EL0722R000500047N	ΞΕΡΙΑΣ Ρ.	Άγνωστη	Μέτρια	Άγνωστη	Άγνωστη	Νέα μεθοδολογική προσέγγιση ομαδοποίησης των συστημάτων.
EL0722R000700048N	ΑΛΑΡΓΙΝΟ Ρ.	Μέτρια	Μέτρια	Άγνωστη	Καλή	Νέα εγκεκριμένα εθνικά συστήματα οικολογικής ταξινόμησης. Δεν παρατηρήθηκαν υπερβάσεις
ΛΕΚΑΝΗ ΑΠΟΡΡΟΗΣ ΒΟΙΩΤΙΚΟΥ ΚΗΦΙΣΟΥ (EL 0723)						
EL0723R000000031H	ΚΗΦΙΣΟΣ Π. (ΒΟΙΩΤΙΚΟΣ) 5	Ελλιπής	Άγνωστη	Κατώτερη της Καλής	Άγνωστη	Νέα μεθοδολογική προσέγγιση ομαδοποίησης των συστημάτων.

ΚΩΔΙΚΟΣ ΥΔΑΤΙΚΟΥ ΣΥΣΤΗΜΑΤΟΣ	ΟΝΟΜΑΣΙΑ ΥΔΑΤΙΚΟΥ ΣΥΣΤΗΜΑΤΟΣ	ΟΙΚΟΛΟΓΙΚΗ ΚΑΤΑΣΤΑΣΗ		ΧΗΜΙΚΗ ΚΑΤΑΣΤΑΣΗ		ΠΑΡΑΤΗΡΗΣΕΙΣ
		ΕΓΚΕΚΡΙΜΕΝΟ (ΠΡΩΤΟ) ΣΔΛΑΠ	1Η ΑΝΑΘΕΩΡΗΣΗ ΣΔΛΑΠ	ΕΓΚΕΚΡΙΜΕΝΟ (ΠΡΩΤΟ) ΣΔΛΑΠ	1Η ΑΝΑΘΕΩΡΗΣΗ ΣΔΛΑΠ	
EL0723R000000037N	ΚΗΦΙΣΟΣ Π. (ΒΟΙΩΤΙΚΟΣ) 4	Μέτρια	Καλή	Καλή	Καλή	Νέα εγκεκριμένα εθνικά συστήματα οικολογικής ταξινόμησης
EL0723R000000040N	ΚΗΦΙΣΟΣ Π. (ΒΟΙΩΤΙΚΟΣ) 3	Μέτρια	Καλή	Άγνωστη	Άγνωστη	Νέα εγκεκριμένα εθνικά συστήματα οικολογικής ταξινόμησης
EL0723R000000042N	ΚΗΦΙΣΟΣ Π. (ΒΟΙΩΤΙΚΟΣ) 1 - ΚΑΝΙΑΝΙΤΗΣ Ρ.	Καλή	Καλή	Άγνωστη	Καλή	Νέα εγκεκριμένα εθνικά συστήματα οικολογικής ταξινόμησης. Δεν παρατηρήθηκαν υπερβάσεις
EL0723R000002032A	ΜΕΛΑΣ Π. 3 (ΜΑΥΡΟΠΟΤΑΜΟΣ)	Μέτρια	Άγνωστη	Άγνωστη	Καλή	Νέα μεθοδολογική προσέγγιση ομαδοποίησης των συστημάτων. Δεν παρατηρήθηκαν υπερβάσεις

ΚΩΔΙΚΟΣ ΥΔΑΤΙΚΟΥ ΣΥΣΤΗΜΑΤΟΣ	ΟΝΟΜΑΣΙΑ ΥΔΑΤΙΚΟΥ ΣΥΣΤΗΜΑΤΟΣ	ΟΙΚΟΛΟΓΙΚΗ ΚΑΤΑΣΤΑΣΗ		ΧΗΜΙΚΗ ΚΑΤΑΣΤΑΣΗ		ΠΑΡΑΤΗΡΗΣΕΙΣ
		ΕΓΚΕΚΡΙΜΕΝΟ (ΠΡΩΤΟ) ΣΔΛΑΠ	1Η ΑΝΑΘΕΩΡΗΣΗ ΣΔΛΑΠ	ΕΓΚΕΚΡΙΜΕΝΟ (ΠΡΩΤΟ) ΣΔΛΑΠ	1Η ΑΝΑΘΕΩΡΗΣΗ ΣΔΛΑΠ	
EL0723R000002033H	ΜΕΛΑΣ Π. 2 (ΜΑΥΡΟΠΟΤΑΜΟΣ)	Μέτρια	Άγνωστη	Άγνωστη	Άγνωστη	Νέα μεθοδολογική προσέγγιση ομαδοποίησης των συστημάτων.
EL0723R000002034N	ΜΕΛΑΣ Π. 1 (ΜΑΥΡΟΠΟΤΑΜΟΣ)	Μέτρια	Καλή	Καλή	Καλή	Νέα εγκεκριμένα εθνικά συστήματα οικολογικής ταξινόμησης
EL0723R000004035N	ΠΟΝΤΖΑ Ρ.	Άγνωστη	Μέτρια	Άγνωστη	Άγνωστη	Νέα μεθοδολογική προσέγγιση ομαδοποίησης των συστημάτων.
EL0723R000006036N	ΕΡΚΥΝΑ	Ελλιπής	Ελλιπής	Καλή	Καλή	Νέα εγκεκριμένα εθνικά συστήματα οικολογικής ταξινόμησης

ΚΩΔΙΚΟΣ ΥΔΑΤΙΚΟΥ ΣΥΣΤΗΜΑΤΟΣ	ΟΝΟΜΑΣΙΑ ΥΔΑΤΙΚΟΥ ΣΥΣΤΗΜΑΤΟΣ	ΟΙΚΟΛΟΓΙΚΗ ΚΑΤΑΣΤΑΣΗ		ΧΗΜΙΚΗ ΚΑΤΑΣΤΑΣΗ		ΠΑΡΑΤΗΡΗΣΕΙΣ
		ΕΓΚΕΚΡΙΜΕΝΟ (ΠΡΩΤΟ) ΣΔΛΑΠ	1Η ΑΝΑΘΕΩΡΗΣΗ ΣΔΛΑΠ	ΕΓΚΕΚΡΙΜΕΝΟ (ΠΡΩΤΟ) ΣΔΛΑΠ	1Η ΑΝΑΘΕΩΡΗΣΗ ΣΔΛΑΠ	
EL0723R000008038N	ΒΑΘΥΡΡΕΜΑ	Καλή	Μέτρια	Άγνωστη	Καλή	Νέα μεθοδολογική προσέγγιση ομαδοποίησης των συστημάτων. Δεν παρατηρήθηκαν υπερβάσεις
EL0723R000010039N	ΜΠΟΓΔΑΝΟΡΡΕΜΑ	Καλή	Μέτρια	Καλή	Καλή	Νέα μεθοδολογική προσέγγιση ομαδοποίησης των συστημάτων.
EL0723R000012041N	ΚΗΦΙΣΟΣ Π. (ΒΟΙΩΤΙΚΟΣ) 2 - ΑΠΟΣΤΟΛΙΑΣ Ρ.	Καλή	Μέτρια	Άγνωστη	Καλή	Νέα μεθοδολογική προσέγγιση ομαδοποίησης των συστημάτων. Δεν παρατηρήθηκαν υπερβάσεις

ΚΩΔΙΚΟΣ ΥΔΑΤΙΚΟΥ ΣΥΣΤΗΜΑΤΟΣ	ΟΝΟΜΑΣΙΑ ΥΔΑΤΙΚΟΥ ΣΥΣΤΗΜΑΤΟΣ	ΟΙΚΟΛΟΓΙΚΗ ΚΑΤΑΣΤΑΣΗ		ΧΗΜΙΚΗ ΚΑΤΑΣΤΑΣΗ		ΠΑΡΑΤΗΡΗΣΕΙΣ
		ΕΓΚΕΚΡΙΜΕΝΟ (ΠΡΩΤΟ) ΣΔΛΑΠ	1Η ΑΝΑΘΕΩΡΗΣΗ ΣΔΛΑΠ	ΕΓΚΕΚΡΙΜΕΝΟ (ΠΡΩΤΟ) ΣΔΛΑΠ	1Η ΑΝΑΘΕΩΡΗΣΗ ΣΔΛΑΠ	
ΛΕΚΑΝΗ ΑΠΟΡΡΟΗΣ ΑΜΦΙΣΣΑΣ (EL 0724)						
EL0724R000100029N	ΣΚΙΤΣΑ Ρ.	Ελλιπής	Άγνωστη	Άγνωστη	Άγνωστη	Νέα εγκεκριμένα εθνικά συστήματα οικολογικής ταξινόμησης
EL0724R000300030N	ΚΑΤΑΦΥΓΙ Ρ.	Άγνωστη	Μέτρια	Άγνωστη	Άγνωστη	Νέα μεθοδολογική προσέγγιση ομαδοποίησης των συστημάτων.
ΛΕΚΑΝΗ ΑΠΟΡΡΟΗΣ ΑΣΩΠΟΥ (EL 0725)						
EL0725R000100027N	ΛΙΒΑΔΟΣΤΡΑΣ Ρ. (ΣΤΡΑΒΟΠΟΤΑΜΟΣ)	Άγνωστη	Μέτρια	Άγνωστη	Καλή	Νέα μεθοδολογική προσέγγιση ομαδοποίησης των συστημάτων. Δεν παρατηρήθηκαν υπερβάσεις

ΚΩΔΙΚΟΣ ΥΔΑΤΙΚΟΥ ΣΥΣΤΗΜΑΤΟΣ	ΟΝΟΜΑΣΙΑ ΥΔΑΤΙΚΟΥ ΣΥΣΤΗΜΑΤΟΣ	ΟΙΚΟΛΟΓΙΚΗ ΚΑΤΑΣΤΑΣΗ		ΧΗΜΙΚΗ ΚΑΤΑΣΤΑΣΗ		ΠΑΡΑΤΗΡΗΣΕΙΣ
		ΕΓΚΕΚΡΙΜΕΝΟ (ΠΡΩΤΟ) ΣΔΛΑΠ	1Η ΑΝΑΘΕΩΡΗΣΗ ΣΔΛΑΠ	ΕΓΚΕΚΡΙΜΕΝΟ (ΠΡΩΤΟ) ΣΔΛΑΠ	1Η ΑΝΑΘΕΩΡΗΣΗ ΣΔΛΑΠ	
EL0725R000200025N	ΑΣΩΠΟΣ Π.(ΒΟΥΡΙΕΝΗΣ) 1	Κακή	Ελλιπής	Καλή	Καλή	Νέα εγκεκριμένα εθνικά συστήματα οικολογικής ταξινόμησης
EL0725R000300028N	ΚΛΕΙΣΟΥΡΑΣ Ρ.	Άγνωστη	Μέτρια	Άγνωστη	Καλή	Νέα μεθοδολογική προσέγγιση ομαδοποίησης των συστημάτων. Δεν παρατηρήθηκαν υπερβάσεις

Χάρτης 48: Ταξινόμηση οικολογικής κατάστασης ποτάμιων Υδατικών Συστημάτων ΥΔ Ανατολικής Στερεάς Ελλάδας (EL07)

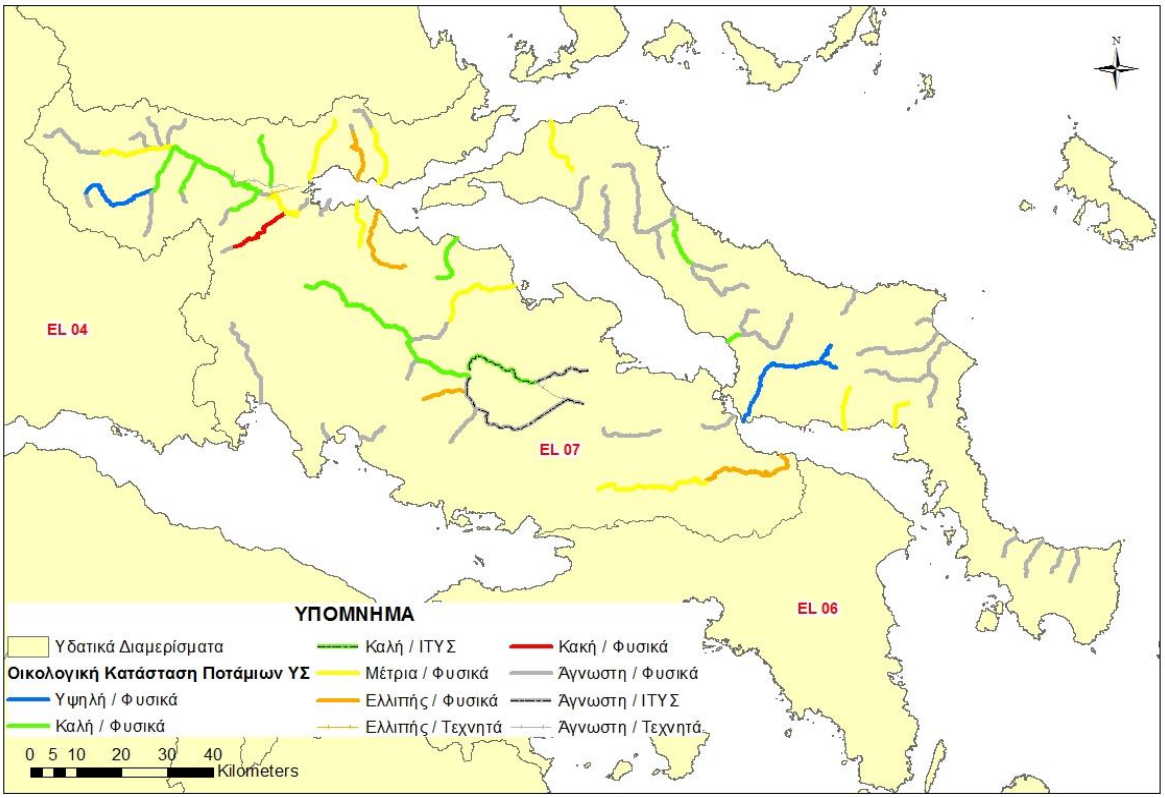

Χάρτης 49: Ταξινόμηση χημικής κατάστασης ποτάμιων Υδατικών Συστημάτων ΥΔ Ανατολικής Στερεάς Ελλάδας (EL07)

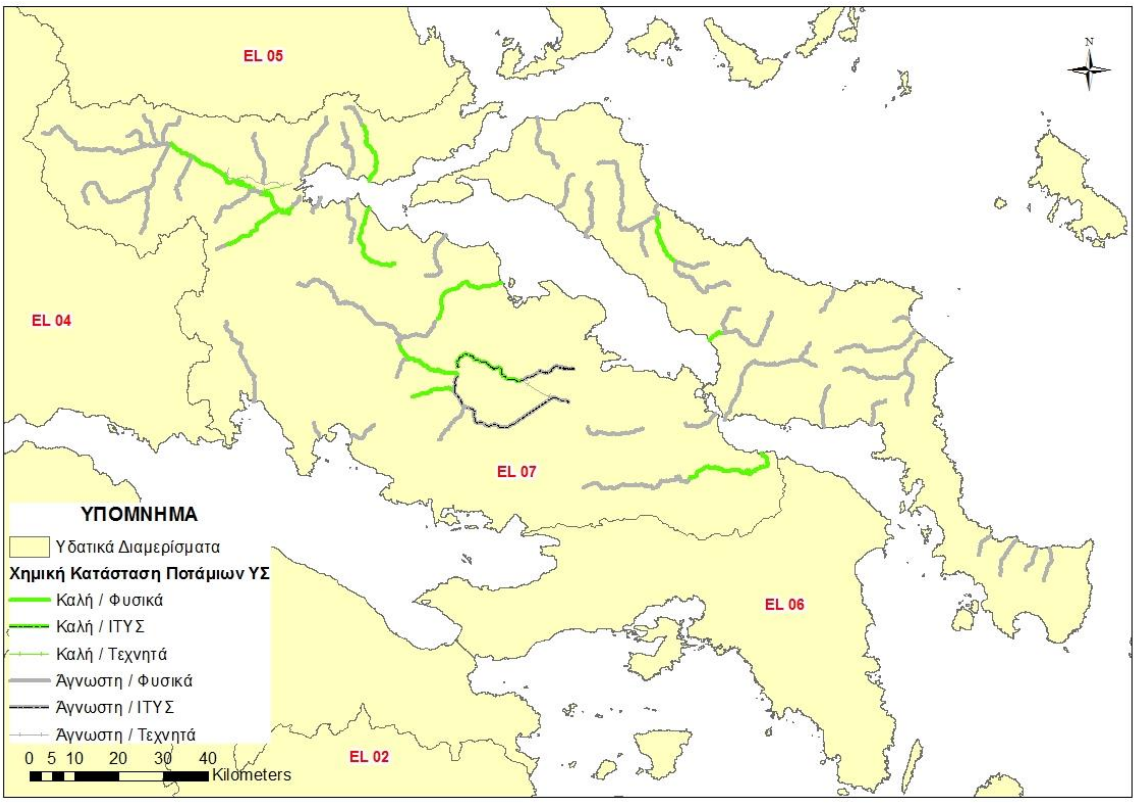

Χάρτης 50: Ταξινόμηση συνολικής κατάστασης ποτάμιων Υδατικών Συστημάτων ΥΔ Ανατολικής Στερεάς Ελλάδας (EL07)

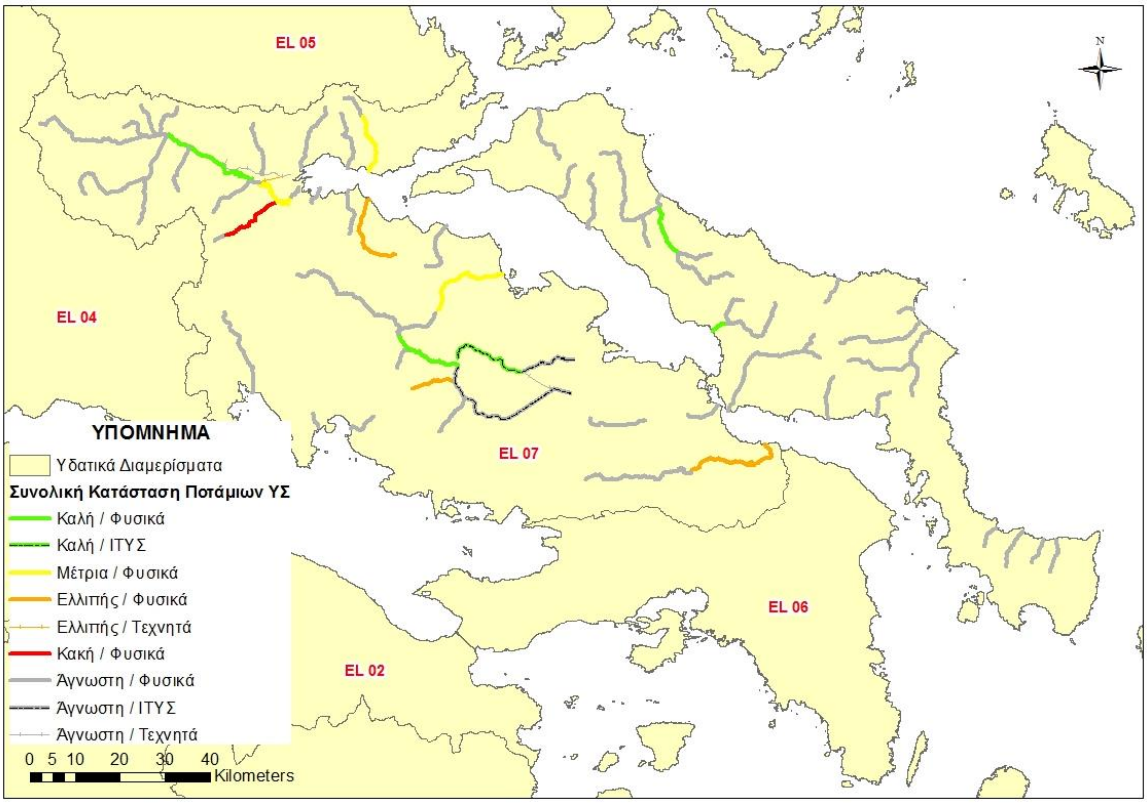

6.1.2 Εκτίμηση της κατάστασης των λιμναίων υδατικών συστημάτων

Τα αποτελέσματα της ταξινόμησης της κατάστασης των λιμναίων υδατικών συστημάτων του Υδατικού Διαμερίσματος, συμπεριλαμβανομένων των ταμιευτήρων (οι οποίοι θεωρούνται ποτάμια ΙΤΥΣ λιμναίου τύπου), παρουσιάζονται στον ακόλουθο Πίνακα. Στον Πίνακα καταγράφονται, για κάθε υδατικό σύστημα, η οικολογική, η χημική και η συνολική κατάσταση, εάν περιλαμβάνει προστατευόμενες περιοχές, καθώς και το επίπεδο εμπιστοσύνης των αποτελεσμάτων της οικολογικής και χημικής ταξινόμησης *(«0» = Δεν υπάρχουν πληροφορίες, «1» = Χαμηλή εμπιστοσύνη, «2» = Μέτρια εμπιστοσύνη, «3» = Υψηλή εμπιστοσύνη*).

Σημειώνεται πως στο Υδατικό Διαμέρισμα Ανατολικής Στερεάς Ελλάδας δεν έχουν αναγνωρισθεί υδατικά συστήματα στην κατηγορία ταμιευτήρων.

Τα αποτελέσματα της ταξινόμησης της κατάστασης των λιμναίων υδατικών συστημάτων αποτυπώνονται στους Χάρτες 51, 52 και 53.

Πίνακας 6-4: Εκτίμηση της κατάστασης των λιμναίων ΥΣ του ΥΔ Ανατολικής Στερεάς Ελλάδας (EL07)

Α/Α	ΚΩΔΙΚΟΣ ΥΔΑΤΙΚΟΥ ΣΥΣΤΗΜΑΤΟΣ	ΟΝΟΜΑΣΙΑ ΥΔΑΤΙΚΟΥ ΣΥΣΤΗΜΑΤΟΣ	ΙΤΥΣ/ΤΥΣ	ΣΥΝΔΕΣΗ ΜΕ ΠΡΟΣΤΑΤΕΥΟΜΕΝΕΣ ΠΕΡΙΟΧΕΣ	ΟΙΚΟΛΟΓΙΚΗ ΚΑΤΑΣΤΑΣΗ/ ΔΥΝΑΜΙΚΟ	ΧΗΜΙΚΗ ΚΑΤΑΣΤΑΣΗ	ΕΠΙΠΕΔΟ ΕΜΠΙΣΤΟΣΥΝΗΣ		ΣΥΝΟΛΙΚΗ ΚΑΤΑΣΤΑΣΗ
							ΟΙΚΟΛΟΓΙΚΗΣ	ΧΗΜΙΚΗΣ	
	ΛΕΚΑΝΗ ΑΠΟΡΡΟΗΣ ΕΥΒΟΙΑΣ (EL 0719)								
1	EL0719L000000002N	ΔΥΣΤΟΣ		√	Άγνωστη	Καλή	0	2	Άγνωστη
	ΛΕΚΑΝΗ ΑΠΟΡΡΟΗΣ ΒΟΙΩΤΙΚΟΥ ΚΗΦΙΣΟΥ (EL 0723)								
1	EL0723L000000003N	ΥΛΙΚΗ		√	Καλή	Καλή	3	2	Καλή
2	EL0723L000000001N	ΠΑΡΑΛΙΜΝΗ		√	Καλή	Καλή	3	2	Καλή

Πίνακας 6-5: Διαφορές στην κατάσταση των λιμναίων υδατικών συστημάτων μεταξύ του εγκεκριμένου (πρώτου) και του αναθεωρημένου ΣΔΛΑΠ στο ΥΔ Ανατολικής Στερεάς Ελλάδας (EL07)

ΚΩΔΙΚΟΣ ΥΔΑΤΙΚΟΥ ΣΥΣΤΗΜΑΤΟΣ	ΟΝΟΜΑΣΙΑ ΥΔΑΤΙΚΟΥ ΣΥΣΤΗΜΑΤΟΣ	ΟΙΚΟΛΟΓΙΚΗ ΚΑΤΑΣΤΑΣΗ		ΧΗΜΙΚΗ ΚΑΤΑΣΤΑΣΗ		ΠΑΡΑΤΗΡΗΣΕΙΣ
		ΕΓΚΕΚΡΙΜΕΝΟ (ΠΡΩΤΟ) ΣΔΛΑΠ	1Η ΑΝΑΘΕΩΡΗΣΗ ΣΔΛΑΠ	ΕΓΚΕΚΡΙΜΕΝΟ (ΠΡΩΤΟ) ΣΔΛΑΠ	1Η ΑΝΑΘΕΩΡΗΣΗ ΣΔΛΑΠ	
ΛΕΚΑΝΗ ΑΠΟΡΡΟΗΣ ΕΥΒΟΙΑΣ (EL 0719)						
EL0719L000000002N	ΔΥΣΤΟΣ	Άγνωστη	Άγνωστη	Άγνωστη	Καλή	Δεν παρατηρήθηκαν υπερβάσεις
ΛΕΚΑΝΗ ΑΠΟΡΡΟΗΣ ΒΟΙΩΤΙΚΟΥ ΚΗΦΙΣΟΥ (EL 0723)						
EL0723L000000001N	ΠΑΡΑΛΙΜΝΗ	Άγνωστη	Καλή	Καλή	Καλή	Νέα εγκεκριμένα εθνικά συστήματα οικολογικής ταξινόμησης. Δεν παρατηρήθηκαν υπερβάσεις

Χάρτης 51: Ταξινόμηση οικολογικής κατάστασης λιμναίωνΥδατικών Συστημάτων ΥΔ Ανατολικής Στερεάς Ελλάδας (EL07)

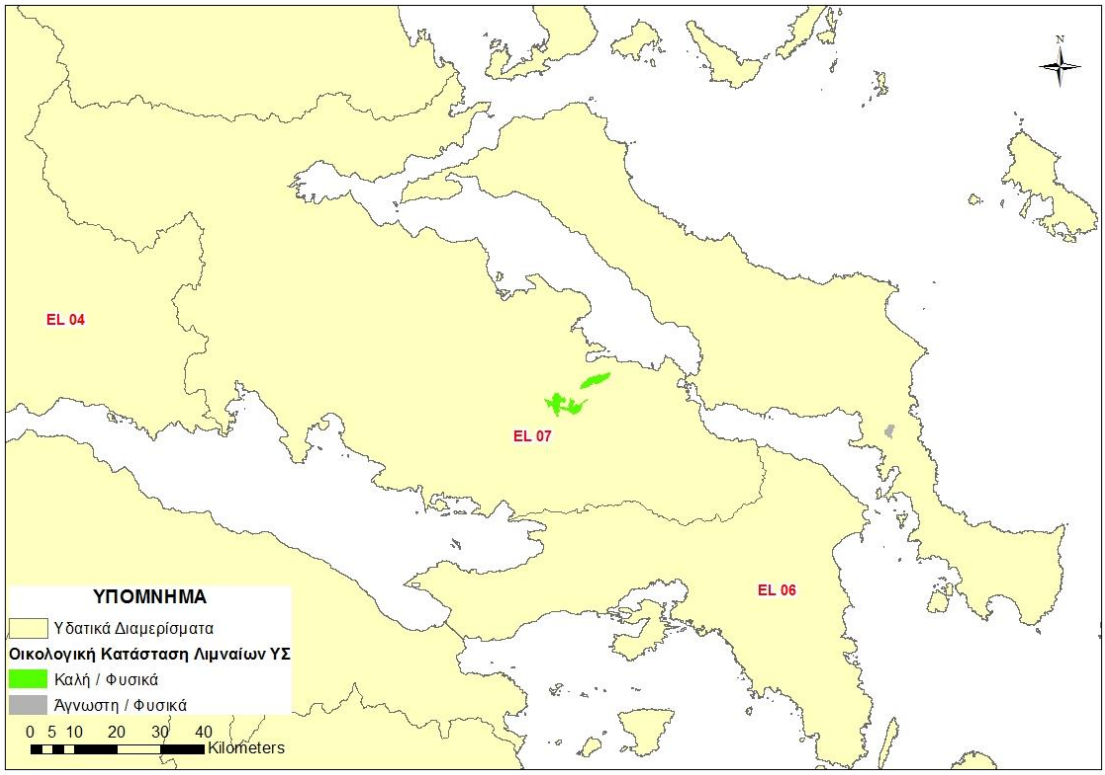

Χάρτης 52: Ταξινόμηση χημικής κατάστασης λιμναίων Υδατικών Συστημάτων ΥΔ Ανατολικής Στερεάς Ελλάδας (EL07)

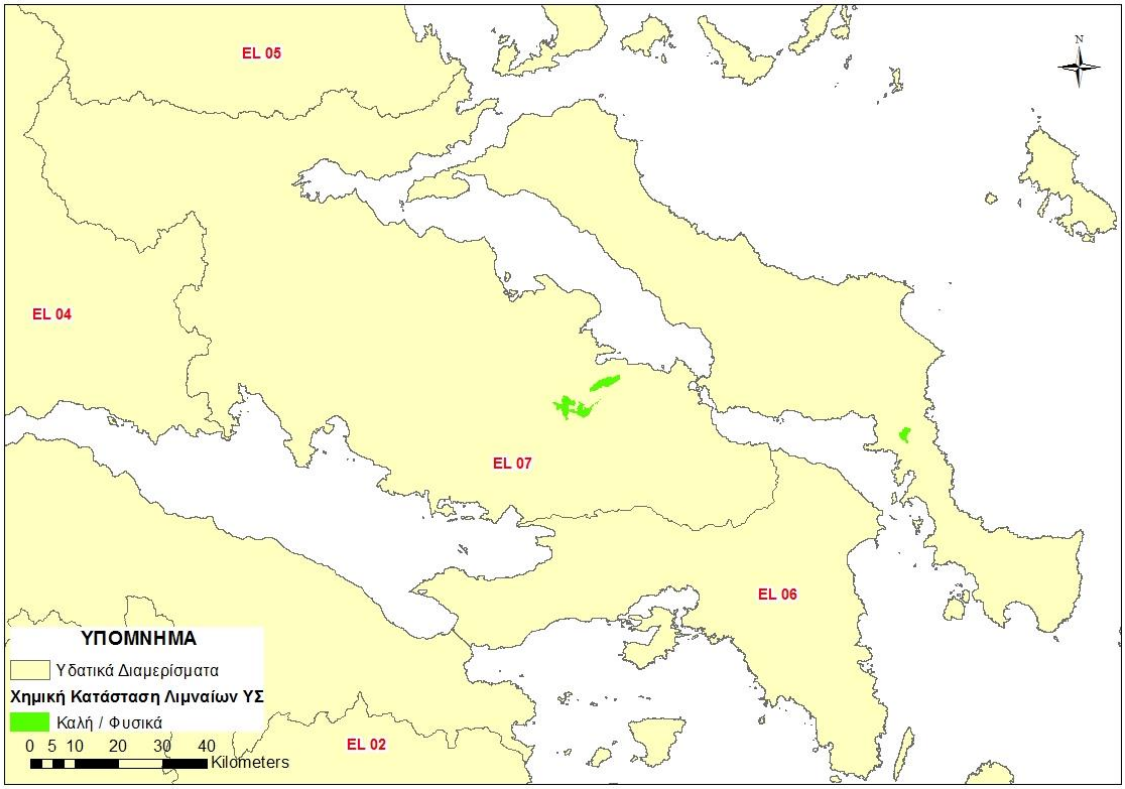

Χάρτης 53: Ταξινόμηση συνολικής κατάστασης λιμναίων Υδατικών Συστημάτων ΥΔ Ανατολικής Στερεάς Ελλάδας (EL07)

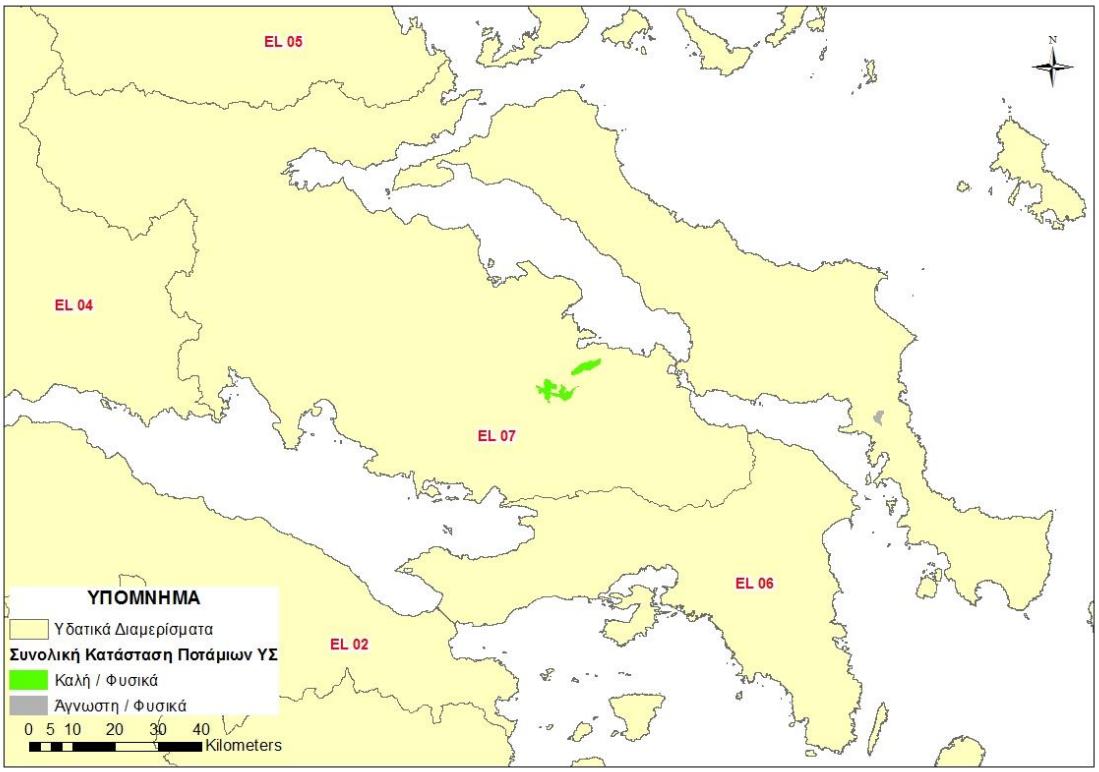

6.1.3 Εκτίμηση της κατάστασης των μεταβατικών υδατικών συστημάτων

Τα αποτελέσματα της ταξινόμησης της κατάστασης των μεταβατικών υδατικών συστημάτων του Υδατικού Διαμερίσματος παρουσιάζονται στον ακόλουθο Πίνακα. Στις στήλες του Πίνακα καταγράφονται, για κάθε μεταβατικό υδατικό σύστημα, η οικολογική, η χημική και η συνολική κατάσταση, εάν είναι ιδιαιτέρως τροποποιημένο (ΙΤΥΣ) και εάν περιλαμβάνει προστατευόμενες περιοχές. Επίσης καταγράφεται και το επίπεδο εμπιστοσύνης των αποτελεσμάτων της οικολογικής και χημικής ταξινόμησης *(«0» = Δεν υπάρχουν πληροφορίες, «1» = Χαμηλή εμπιστοσύνη, «2» = Μέτρια εμπιστοσύνη, «3» = Υψηλή εμπιστοσύνη*).

Στο ΥΔ07 έχει αναγνωριστεί ένα μεταβατικό υδατικό σύστημα. Τα αποτελέσματα της ταξινόμησης της κατάστασής του αποτυπώνονται στους Χάρτες 54, 55 και 56.

Πίνακας 6-6: Ταξινόμηση κατάστασης του μεταβατικού ΥΣ του ΥΔ Ανατολικής Στερεάς Ελλάδας (EL07)

Α/Α	ΚΩΔΙΚΟΣ ΥΔΑΤΙΚΟΥ ΣΥΣΤΗΜΑΤΟΣ	ΟΝΟΜΑΣΙΑ ΥΔΑΤΙΚΟΥ ΣΥΣΤΗΜΑΤΟΣ	ΙΤΥΣ/ΤΥΣ	ΣΥΝΔΕΣΗ ΜΕ ΠΡΟΣΤΑΤΕΥΟΜΕΝΕΣ ΠΕΡΙΟΧΕΣ	ΟΙΚΟΛΟΓΙΚΗ ΚΑΤΑΣΤΑΣΗ/ ΔΥΝΑΜΙΚΟ	ΧΗΜΙΚΗ ΚΑΤΑΣΤΑΣΗ	ΕΠΙΠΕΔΟ ΕΜΠΙΣΤΟΣΥΝΗΣ		ΣΥΝΟΛΙΚΗ ΚΑΤΑΣΤΑΣΗ
							ΟΙΚΟΛΟΓΙΚΗΣ	ΧΗΜΙΚΗΣ	
	ΛΕΚΑΝΗ ΑΠΟΡΡΟΗΣ ΣΠΕΡΧΕΙΟΥ (EL 18)								
1	EL0718T0001N	ΔΕΛΤΑ ΣΠΕΡΧΕΙΟΥ		√	Μέτρια	Άγνωστη	3	0	Άγνωστη

Χάρτης 54: Ταξινόμηση οικολογικής κατάστασης μεταβατικών Υδατικών Συστημάτων ΥΔ Ανατολικής Στερεάς Ελλάδας (EL07)

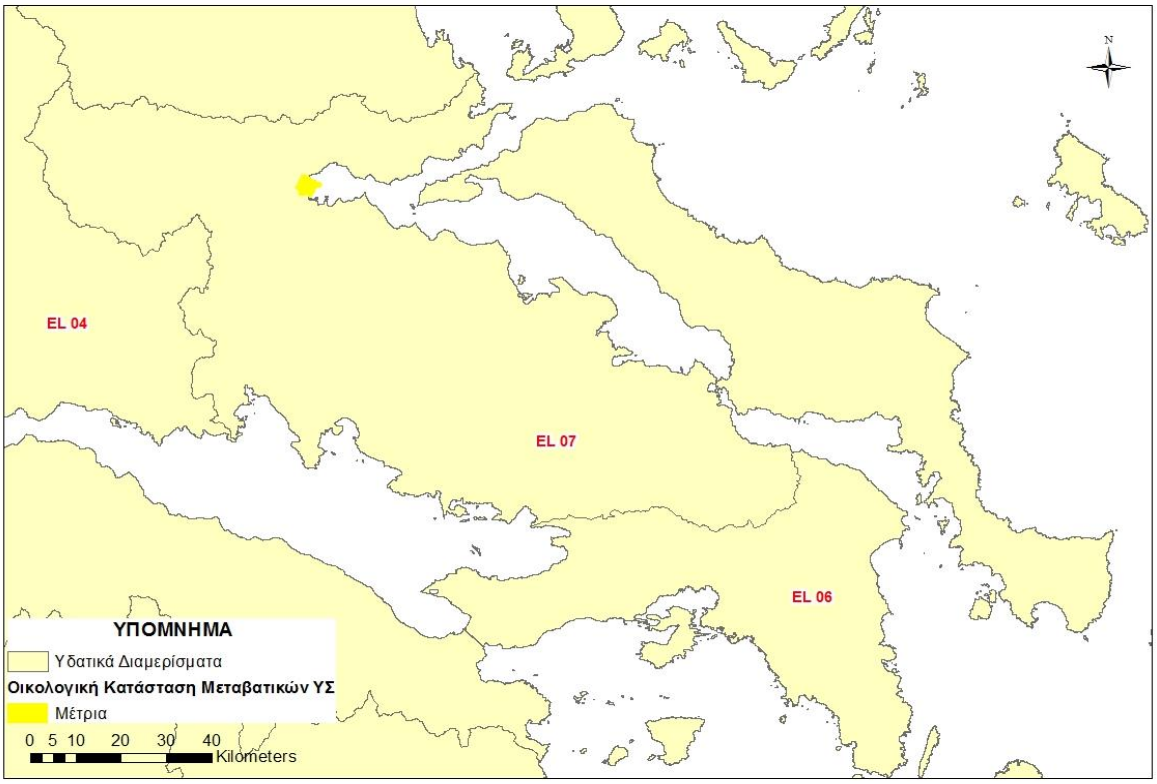

Χάρτης 55: Ταξινόμηση χημικής κατάστασης μεταβατικών Υδατικών Συστημάτων ΥΔ Ανατολικής Στερεάς Ελλάδας (EL07)

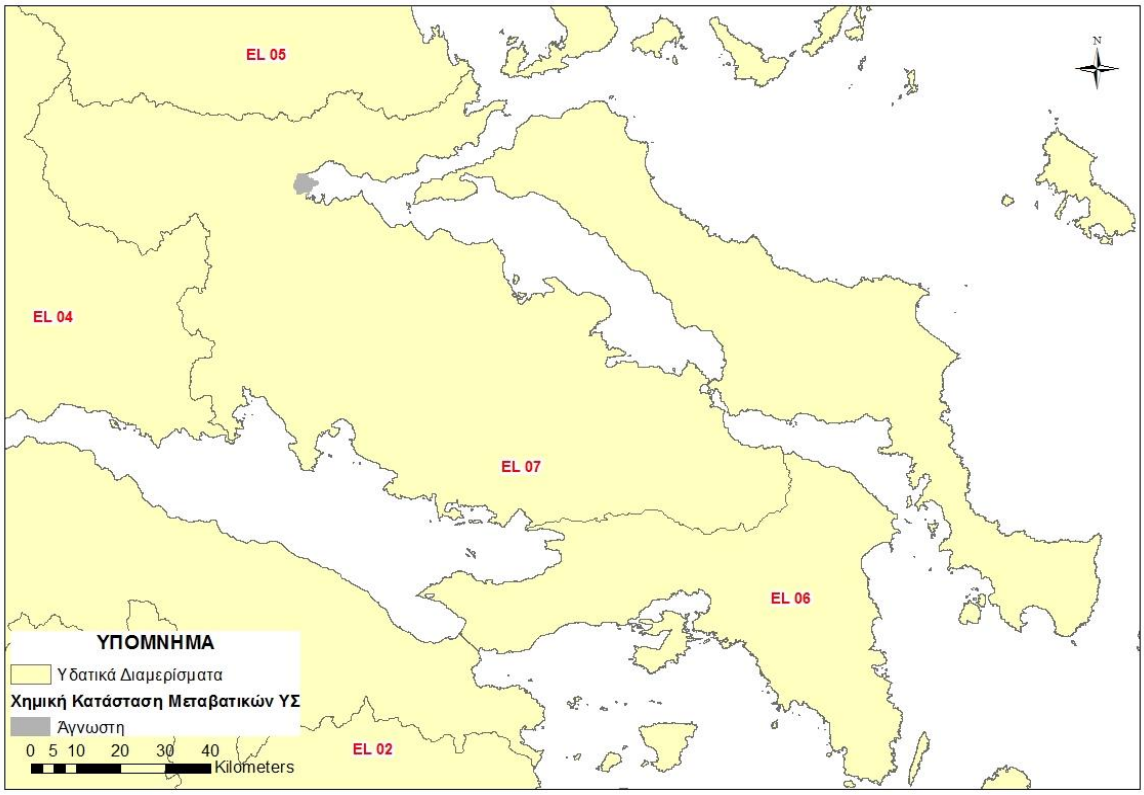

Χάρτης 56: Ταξινόμηση συνολικής κατάστασης μεταβατικών Υδατικών Συστημάτων ΥΔ Ανατολικής Στερεάς Ελλάδας (EL07)

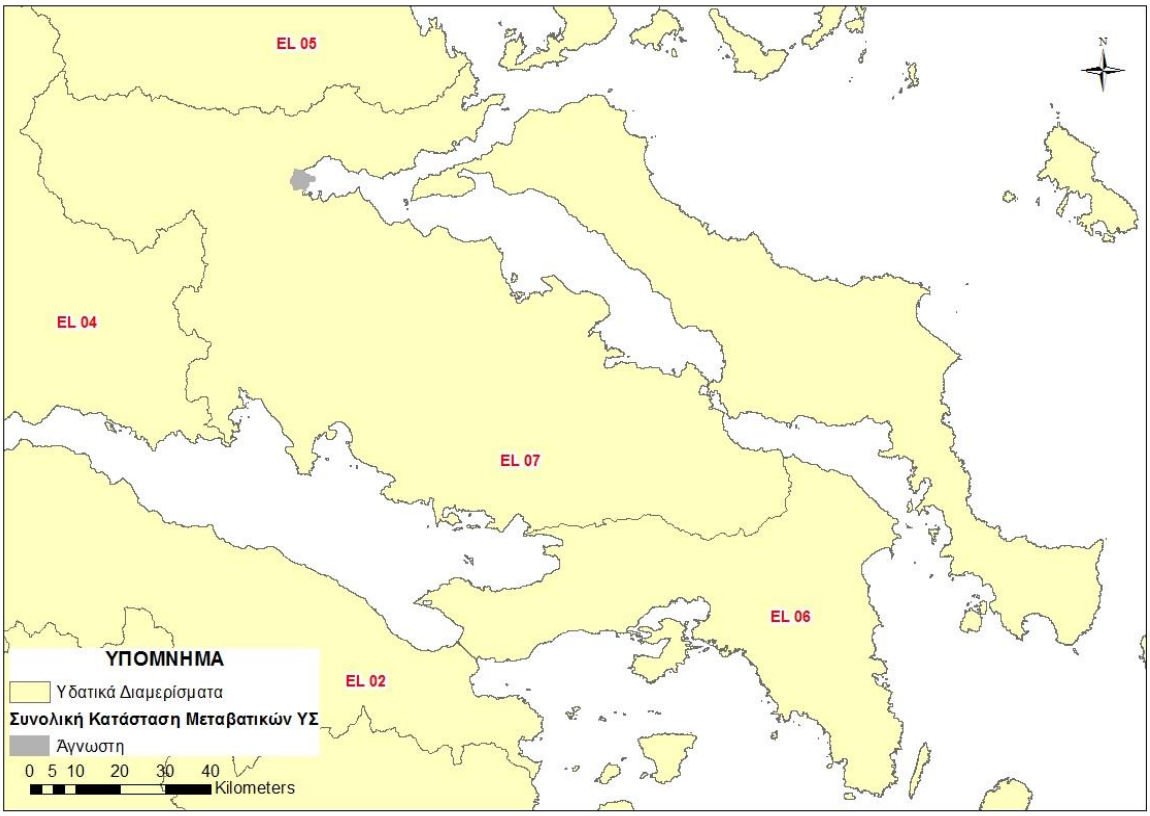

6.1.4 Εκτίμηση της κατάστασης των παράκτιων υδατικών συστημάτων

Τα αποτελέσματα της ταξινόμησης της κατάστασης των παράκτιων υδατικών συστημάτων του Υδατικού Διαμερίσματος παρουσιάζονται στον ακόλουθο Πίνακα. Στις στήλες του Πίνακα καταγράφονται, για κάθε παράκτιο υδατικό σύστημα, η οικολογική, η χημική και η συνολική κατάσταση, εάν είναι ιδιαιτέρως τροποποιημένο (ΙΤΥΣ) και εάν περιλαμβάνει προστατευόμενες περιοχές. Επίσης καταγράφεται και το επίπεδο εμπιστοσύνης των αποτελεσμάτων της οικολογικής και χημικής ταξινόμησης *(«0» = Δεν υπάρχουν πληροφορίες, «1» = Χαμηλή εμπιστοσύνη, «2» = Μέτρια εμπιστοσύνη, «3» = Υψηλή εμπιστοσύνη*).

Τα αποτελέσματα της ταξινόμησης της κατάστασης των υδατικών παράκτιων υδατικών συστημάτων αποτυπώνονται στους Χάρτες 57, 58 και 59.

Πίνακας 6-7: Εκτίμηση της κατάστασης των παράκτιων Υδατικών Συστημάτων του ΥΔ Ανατολικής Στερεάς Ελλάδας (EL07)

Α/Α	ΚΩΔΙΚΟΣ ΥΔΑΤΙΚΟΥ ΣΥΣΤΗΜΑΤΟΣ	ΟΝΟΜΑΣΙΑ ΥΔΑΤΙΚΟΥ ΣΥΣΤΗΜΑΤΟΣ	ΙΤΥΣ/ΤΥΣ	ΣΥΝΔΕΣΗ ΜΕ ΠΡΟΣΤΑΤΕΥΟΜΕΝΕΣ ΠΕΡΙΟΧΕΣ	ΟΙΚΟΛΟΓΙΚΗ ΚΑΤΑΣΤΑΣΗ/ ΔΥΝΑΜΙΚΟ	ΧΗΜΙΚΗ ΚΑΤΑΣΤΑΣΗ	ΕΠΙΠΕΔΟ ΕΜΠΙΣΤΟΣΥΝΗΣ		ΣΥΝΟΛΙΚΗ ΚΑΤΑΣΤΑΣΗ
							ΟΙΚΟΛΟΓΙΚΗΣ	ΧΗΜΙΚΗΣ	
	ΛΕΚΑΝΗ ΑΠΟΡΡΟΗΣ ΣΠΕΡΧΕΙΟΥ (EL 0718)								
1	EL0718C0005N	Δίαυλος Ωρεών (Β. Εύβοια)		√	Καλή	Καλή	3	2	Καλή
2	EL0718C0007N	Μαλιακός κόλπος		√	Μέτρια	Καλή	3	2	Μέτρια
3	EL0718C0004N	Όρμος Πτελεού		√	Υψηλή	Άγνωστη	1	0	Άγνωστη
	ΛΕΚΑΝΗ ΑΠΟΡΡΟΗΣ ΕΥΒΟΙΑΣ (EL 0719)								
1	EL0719C0006N	Βόρειος Ευβοϊκός κόλπος		√	Μέτρια	Καλή	3	2	Μέτρια
2	EL0719C0008N	Ανατ. Ακτές Ευβοίας		√	Υψηλή	Καλή	1	1	Καλή
3	EL0719C0009N	Νησίδα_1		√	Υψηλή	Καλή	1	1	Καλή
4	EL0719C0010N	Νησίδα_2			Υψηλή	Καλή	1	1	Καλή
5	EL0719C0013N	Νότιος Ευβοϊκός - Αλιβέρι		√	Καλή	Άγνωστη	1	0	Άγνωστη
6	EL0719C0014N	Ακτές κόλπου Πεταλίων - Στύρα		√	Καλή	Καλή	1	1	Καλή
7	EL0719C0015N	Κάρυστος - Νοτ. Εύβοια		√	Υψηλή	Καλή	1	1	Καλή
	ΛΕΚΑΝΗ ΑΠΟΡΡΟΗΣ ΒΑ ΠΑΡΑΛΙΑΣ ΚΑΛΛΙΔΡΟΜΟΥ (EL 0722)								
1	EL0722C0011N	Κόλπος Λάρυμνας			Μέτρια	Καλή	3	2	Μέτρια
	ΛΕΚΑΝΗ ΑΠΟΡΡΟΗΣ ΒΟΙΩΤΙΚΟΥ ΚΗΦΙΣΟΥ (EL 0723)								
1	EL0723C0012N	Κόλπος Αυλίδας		√	Μέτρια	Καλή	3	2	Μέτρια
	ΛΕΚΑΝΗ ΑΠΟΡΡΟΗΣ ΑΜΦΙΣΣΑΣ (EL 0724)								
1	EL0724C0016N	Όρμος Ιτέας		√	Καλή	Καλή	3	2	Καλή
2	EL0724C0017N	Όρμος Αντίκυρας		√	Καλή	Καλή	3	2	Καλή

Α/Α	ΚΩΔΙΚΟΣ ΥΔΑΤΙΚΟΥ ΣΥΣΤΗΜΑΤΟΣ	ΟΝΟΜΑΣΙΑ ΥΔΑΤΙΚΟΥ ΣΥΣΤΗΜΑΤΟΣ	ΙΤΥΣ/ΤΥΣ	ΣΥΝΔΕΣΗ ΜΕ ΠΡΟΣΤΑΤΕΥΟΜΕΝΕΣ ΠΕΡΙΟΧΕΣ	ΟΙΚΟΛΟΓΙΚΗ ΚΑΤΑΣΤΑΣΗ/ ΔΥΝΑΜΙΚΟ	ΧΗΜΙΚΗ ΚΑΤΑΣΤΑΣΗ	ΕΠΙΠΕΔΟ ΕΜΠΙΣΤΟΣΥΝΗΣ		ΣΥΝΟΛΙΚΗ ΚΑΤΑΣΤΑΣΗ
							ΟΙΚΟΛΟΓΙΚΗΣ	ΧΗΜΙΚΗΣ	
	ΛΕΚΑΝΗ ΑΠΟΡΡΟΗΣ ΑΣΩΠΟΥ (EL 0725)								
1	EL0725C0018N	Όρμος Δόμβραινας		√	Καλή	Καλή	3	2	Καλή
2	EL0725C0019N	Κορινθιακός κόλπος - Βοιωτία		√	Καλή	Καλή	3	1	Καλή
	ΛΕΚΑΝΗ ΑΠΟΡΡΟΗΣ ΣΠΟΡΑΔΩΝ (EL 0735)								
1	EL0735C0001N	Ακτές Σκιάθου		√	Υψηλή	Άγνωστη	1	0	Άγνωστη
2	EL0735C0002N	Θάλασσα Σποράδων		√	Υψηλή	Άγνωστη	1	0	Άγνωστη
3	EL0735C0003N	Ακτές Σκύρου		√	Υψηλή	Καλή	1	1	Καλή

Πίνακας 6-8: Διαφορές στην κατάσταση των παράκτιων υδατικών συστημάτων μεταξύ του εγκεκριμένου (πρώτου) και του αναθεωρημένου ΣΔΛΑΠ στο ΥΔ ΥΔ Ανατολικής Στερεάς Ελλάδας (EL07)

ΚΩΔΙΚΟΣ ΥΔΑΤΙΚΟΥ ΣΥΣΤΗΜΑΤΟΣ	ΟΝΟΜΑΣΙΑ ΥΔΑΤΙΚΟΥ ΣΥΣΤΗΜΑΤΟΣ	ΟΙΚΟΛΟΓΙΚΗ ΚΑΤΑΣΤΑΣΗ		ΧΗΜΙΚΗ ΚΑΤΑΣΤΑΣΗ		ΠΑΡΑΤΗΡΗΣΕΙΣ
		ΕΓΚΕΚΡΙΜΕΝΟ (ΠΡΩΤΟ) ΣΔΛΑΠ	1Η ΑΝΑΘΕΩΡΗΣΗ ΣΔΛΑΠ	ΕΓΚΕΚΡΙΜΕΝΟ (ΠΡΩΤΟ) ΣΔΛΑΠ	1Η ΑΝΑΘΕΩΡΗΣΗ ΣΔΛΑΠ	
ΛΕΚΑΝΗ ΑΠΟΡΡΟΗΣ ΣΠΕΡΧΕΙΟΥ (EL 0718)						
EL0718C0005N	Δίαυλος Ωρεών (Β. Εύβοια)	Υψηλή	Καλή	Άγνωστη	Καλή	Νέα εγκεκριμένα εθνικά συστήματα οικολογικής ταξινόμησης. Δεν παρατηρήθηκαν υπερβάσεις

ΚΩΔΙΚΟΣ ΥΔΑΤΙΚΟΥ ΣΥΣΤΗΜΑΤΟΣ	ΟΝΟΜΑΣΙΑ ΥΔΑΤΙΚΟΥ ΣΥΣΤΗΜΑΤΟΣ	ΟΙΚΟΛΟΓΙΚΗ ΚΑΤΑΣΤΑΣΗ		ΧΗΜΙΚΗ ΚΑΤΑΣΤΑΣΗ		ΠΑΡΑΤΗΡΗΣΕΙΣ
		ΕΓΚΕΚΡΙΜΕΝΟ (ΠΡΩΤΟ) ΣΔΛΑΠ	1Η ΑΝΑΘΕΩΡΗΣΗ ΣΔΛΑΠ	ΕΓΚΕΚΡΙΜΕΝΟ (ΠΡΩΤΟ) ΣΔΛΑΠ	1Η ΑΝΑΘΕΩΡΗΣΗ ΣΔΛΑΠ	
EL0718C0007N	Μαλιακός κόλπος	Μέτρια	Μέτρια	Άγνωστη	Καλή	Δεν παρατηρήθηκαν υπερβάσεις
ΛΕΚΑΝΗ ΑΠΟΡΡΟΗΣ ΕΥΒΟΙΑΣ (EL 0719)						
EL0719C0006N	Βόρειος Ευβοϊκός κόλπος	Μέτρια	Μέτρια	Άγνωστη	Καλή	Δεν παρατηρήθηκαν υπερβάσεις
EL0719C0008N	Ανατ. Ακτές Ευβοίας	Καλή	Υψηλή	Άγνωστη	Καλή	Νέα μεθοδολογική προσέγγιση ομαδοποίησης των συστημάτων. Δεν παρατηρήθηκαν υπερβάσεις
EL0719C0009N	Νησίδα_1	Υψηλή	Υψηλή	Άγνωστη	Καλή	Δεν παρατηρήθηκαν υπερβάσεις
EL0719C0010N	Νησίδα_2	Υψηλή	Υψηλή	Άγνωστη	Καλή	Δεν παρατηρήθηκαν υπερβάσεις
EL0719C0014N	Ακτές κόλπου Πεταλίων - Στύρα	Καλή	Καλή	Άγνωστη	Καλή	Δεν παρατηρήθηκαν υπερβάσεις
EL0719C0015N	Κάρυστος - Νοτ. Εύβοια	Υψηλή	Υψηλή	Άγνωστη	Καλή	Δεν παρατηρήθηκαν υπερβάσεις

ΚΩΔΙΚΟΣ ΥΔΑΤΙΚΟΥ ΣΥΣΤΗΜΑΤΟΣ	ΟΝΟΜΑΣΙΑ ΥΔΑΤΙΚΟΥ ΣΥΣΤΗΜΑΤΟΣ	ΟΙΚΟΛΟΓΙΚΗ ΚΑΤΑΣΤΑΣΗ		ΧΗΜΙΚΗ ΚΑΤΑΣΤΑΣΗ		ΠΑΡΑΤΗΡΗΣΕΙΣ
		ΕΓΚΕΚΡΙΜΕΝΟ (ΠΡΩΤΟ) ΣΔΛΑΠ	1Η ΑΝΑΘΕΩΡΗΣΗ ΣΔΛΑΠ	ΕΓΚΕΚΡΙΜΕΝΟ (ΠΡΩΤΟ) ΣΔΛΑΠ	1Η ΑΝΑΘΕΩΡΗΣΗ ΣΔΛΑΠ	
ΛΕΚΑΝΗ ΑΠΟΡΡΟΗΣ ΒΑ ΠΑΡΑΛΙΑΣ ΚΑΛΛΙΔΡΟΜΟΥ (EL 0722)						
EL0722C0011N	Κόλπος Λάρυμνας	Ελλιπης	Μέτρια	Άγνωστη	Καλή	Νέα εγκεκριμένα εθνικά συστήματα οικολογικής ταξινόμησης. Δεν παρατηρήθηκαν υπερβάσεις
ΛΕΚΑΝΗ ΑΠΟΡΡΟΗΣ ΒΟΙΩΤΙΚΟΥ ΚΗΦΙΣΟΥ (EL 0723)						
EL0723C0012N	Κόλπος Αυλίδας	Μέτρια	Μέτρια	Άγνωστη	Καλή	Δεν παρατηρήθηκαν υπερβάσεις
ΛΕΚΑΝΗ ΑΠΟΡΡΟΗΣ ΑΜΦΙΣΣΑΣ (EL 0724)						
EL0724C0016N	Όρμος Ιτέας	Μέτρια	Καλή	Άγνωστη	Καλή	Νέα εγκεκριμένα εθνικά συστήματα οικολογικής ταξινόμησης. Δεν παρατηρήθηκαν υπερβάσεις

ΚΩΔΙΚΟΣ ΥΔΑΤΙΚΟΥ ΣΥΣΤΗΜΑΤΟΣ	ΟΝΟΜΑΣΙΑ ΥΔΑΤΙΚΟΥ ΣΥΣΤΗΜΑΤΟΣ	ΟΙΚΟΛΟΓΙΚΗ ΚΑΤΑΣΤΑΣΗ		ΧΗΜΙΚΗ ΚΑΤΑΣΤΑΣΗ		ΠΑΡΑΤΗΡΗΣΕΙΣ
		ΕΓΚΕΚΡΙΜΕΝΟ (ΠΡΩΤΟ) ΣΔΛΑΠ	1Η ΑΝΑΘΕΩΡΗΣΗ ΣΔΛΑΠ	ΕΓΚΕΚΡΙΜΕΝΟ (ΠΡΩΤΟ) ΣΔΛΑΠ	1Η ΑΝΑΘΕΩΡΗΣΗ ΣΔΛΑΠ	
EL0724C0017N	Όρμος Αντίκυρας	Μέτρια	Καλή	Άγνωστη	Καλή	Νέα εγκεκριμένα εθνικά συστήματα οικολογικής ταξινόμησης. Δεν παρατηρήθηκαν υπερβάσεις
ΛΕΚΑΝΗ ΑΠΟΡΡΟΗΣ ΑΣΩΠΟΥ (EL 0725)						
EL0725C0018N	Όρμος Δόμβραινας	Καλή	Καλή	Άγνωστη	Καλή	Δεν παρατηρήθηκαν υπερβάσεις
EL0725C0019N	Κορινθιακός κόλπος - Βοιωτία	Καλή	Καλή	Άγνωστη	Καλή	Δεν παρατηρήθηκαν υπερβάσεις
ΛΕΚΑΝΗ ΑΠΟΡΡΟΗΣ ΣΠΟΡΑΔΩΝ (EL 0735)						
EL0735C0003N	Ακτές Σκύρου	Υψηλή	Υψηλή	Άγνωστη	Καλή	Δεν παρατηρήθηκαν υπερβάσεις

Χάρτης 57: Ταξινόμηση οικολογικής κατάστασης παράκτιων Υδατικών Συστημάτων ΥΔ Ανατολικής Στερεάς Ελλάδας (EL07)

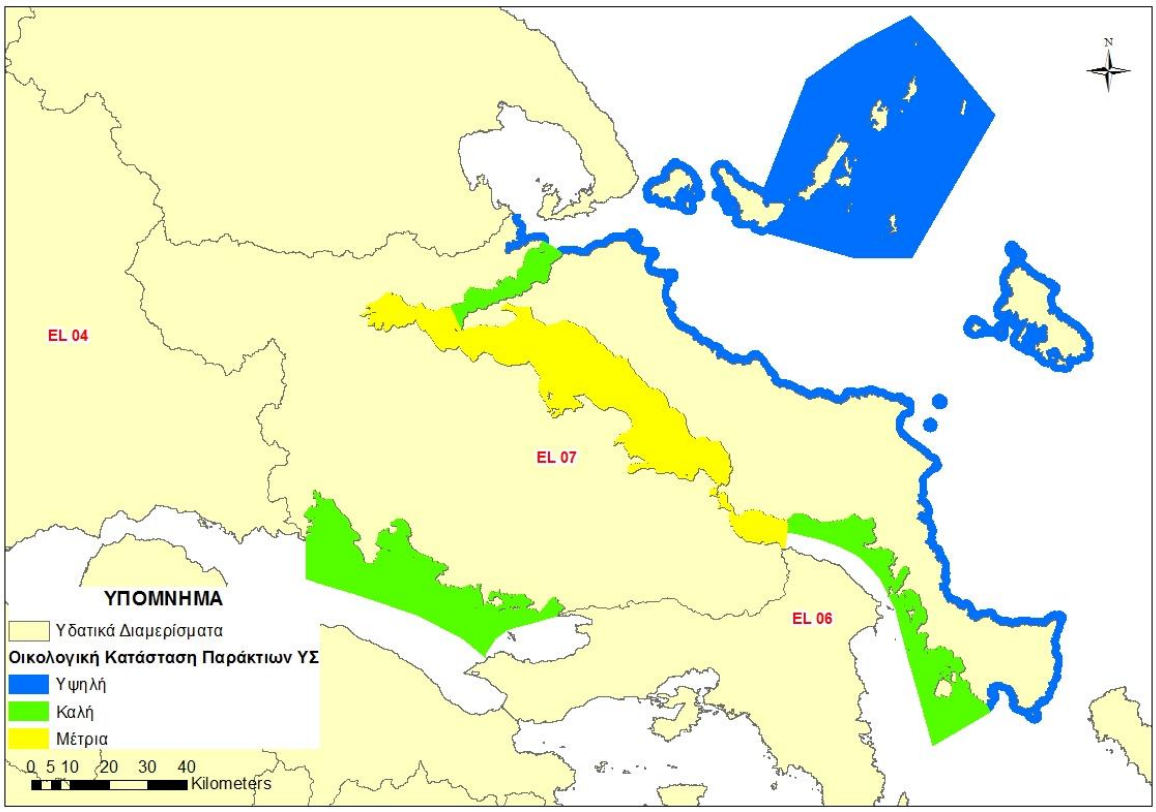

Χάρτης 58: Ταξινόμηση χημικής κατάστασης παράκτιων Υδατικών Συστημάτων ΥΔ Ανατολικής Στερεάς Ελλάδας (EL07)

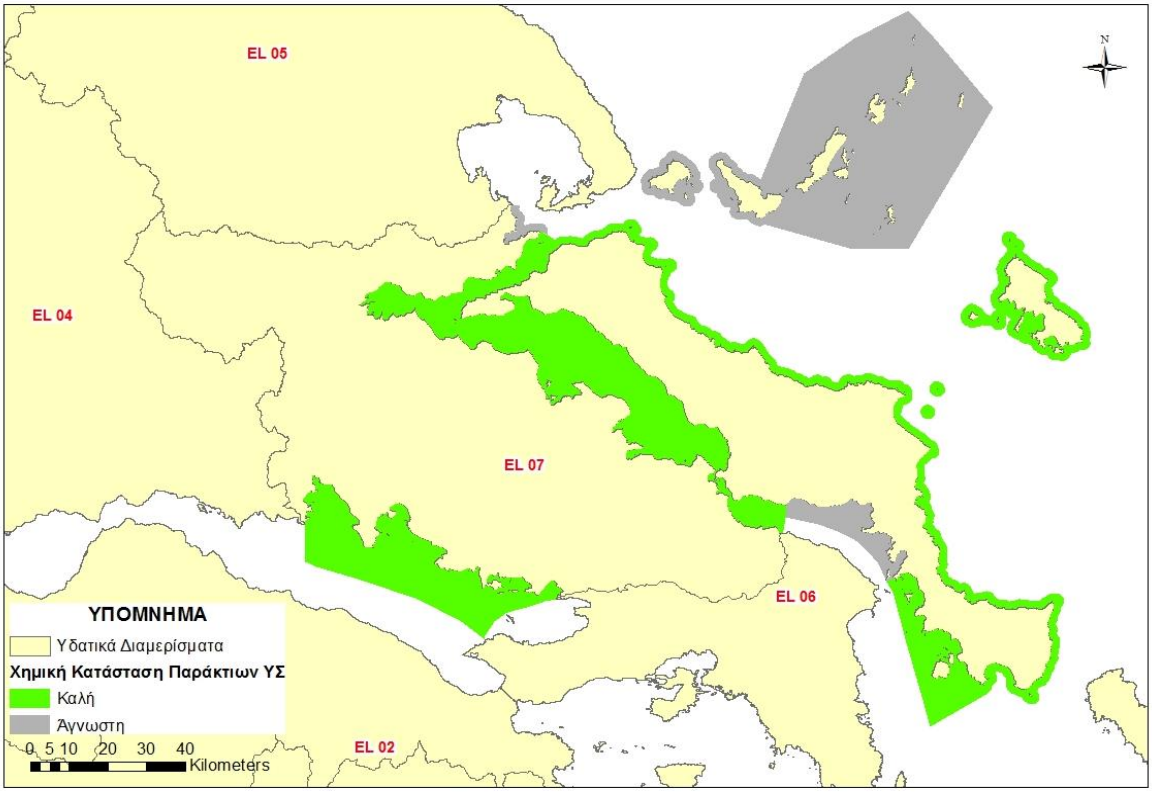

Χάρτης 59: Ταξινόμηση συνολικής κατάστασης παράκτιων Υδατικών Συστημάτων ΥΔ Ανατολικής Στερεάς Ελλάδας (EL07)

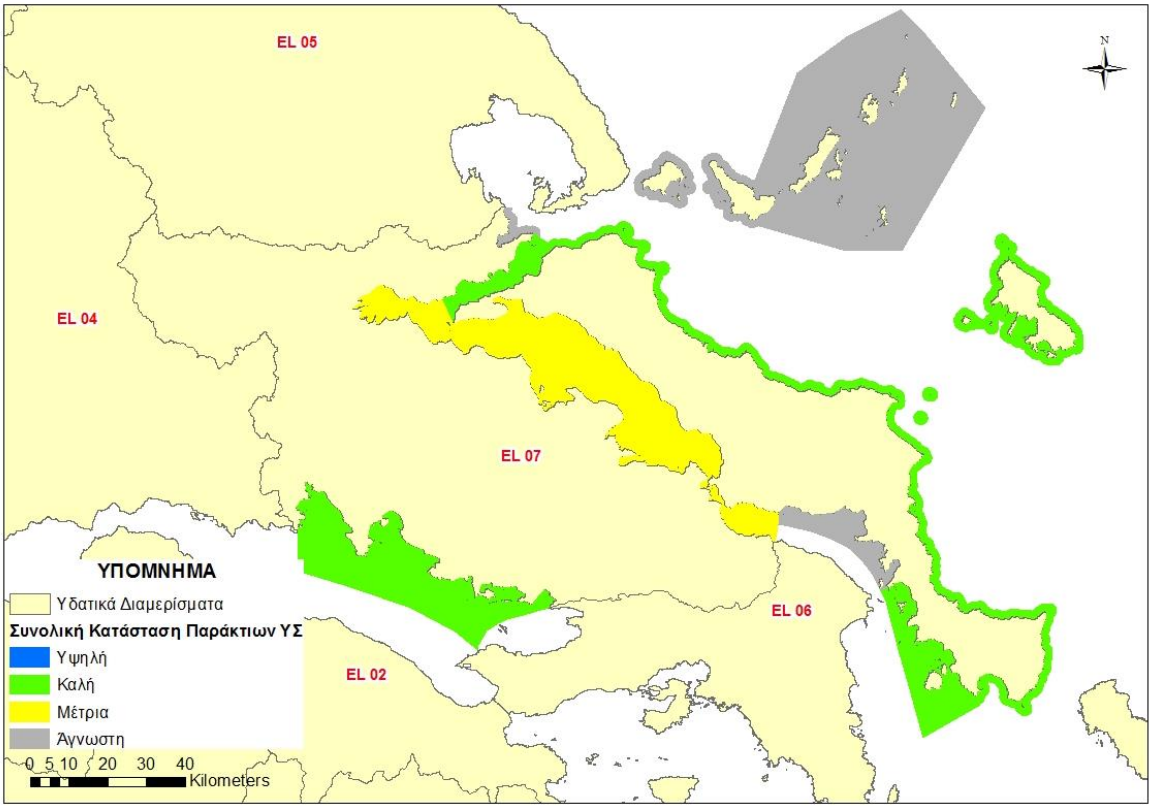

6.2 ΤΑΞΙΝΟΜΗΣΗ ΤΗΣ ΚΑΤΑΣΤΑΣΗΣ ΤΩΝ ΥΠΟΓΕΙΩΝ ΥΔΑΤΙΚΩΝ ΣΥΣΤΗΜΑΤΩΝ

Ο τελικός χαρακτηρισμός της κατάστασης ενός ΥΥΣ εξαρτάται τόσο από την αξιολόγηση της χημικής όσο και της ποσοτικής του κατάστασης. Η καλή χημική κατάσταση των υδάτων υποδεικνύει χαμηλή ή και έλλειψη ρύπανσης, ενώ η καλή ποσοτική κατάσταση την μη εξάντληση του υδροφορέα.

Για την αξιολόγηση της χημικής κατάστασης ενός συστήματος υπόγειων υδάτων ή μιας ομάδας συστημάτων υπόγειων υδάτων, χρησιμοποιήθηκαν οι Ανώτερες Αποδεκτές Τιμές (ΑΑΤ) για τη συγκέντρωση συγκεκριμένων ρύπων, ομάδων ρύπων ή δεικτών ρύπανσης, όπως αυτές ορίζονται σύμφωνα με την Υ.Α.1811/ΦΕΚ 3322/30-12-2011 (Πίνακες 6.10 και 6.11).

Πίνακας 6-9: Ποιοτικά Πρότυπα Υπογείων Υδάτων

Ρύπος	Ποιοτικά Πρότυπα
Νιτρικά άλατα	50 mg/l
Δραστικές ουσίες φυτοφαρμάκων (συμπεριλαμβάνονται αντίστοιχοι μεταβολές, προϊόντα αποικοδόμησης και αντιδράσεων) [1]	0,1 μg/l 0,5 μg/l (συνολικό) [2]

[1] Ως «φυτοφάρμακα», νοούνται τα φυτοπροστατευτικά προϊόντα και τα βιοκτόνα, όπως ορίζονται αντίστοιχα στις σχετικές διατάξεις της κείμενης εθνικής και κοινοτικής νομοθεσίας.

[2] Ως «συνολικό», νοείται το άθροισμα όλων των επιμέρους φυτοφαρμάκων που ανιχνεύονται και προσδιορίζονται ποσοτικά κατά τη διαδικασία παρακολούθησης, συμπεριλαμβανομένων σχετικών προϊόντων μεταβολισμού, προϊόντων αποδόμησης και προϊόντων αντίδρασης.

Πίνακας 6-10: Ανώτερες Αποδεκτές Τιμές Ρύπων Υπογείων Υδάτων

Παράμετρος	Ανώτερες Αποδεκτές Τιμές (ΑΑΤ)
ph	6,50 – 9,50
Αγωγιμότητα	2500 μS/cm
Αρσενικό	10 μg/lt
Κάδμιο	5 μg/lt
Μόλυβδος	25 μg/lt
Υδράργυρος	1,0 μg/lt
Νικέλιο	20,0 μg/lt
Ολικό χρώμιο	50,0 μg/lt
Αργίλιο	200,0 μg/lt
Αμμώνιο	0,50 mg/lt
Νιτρώδη	0,50 mg/lt
Χλωριούχα ιόντα	250 mg/lt
Θειικά ιόντα	250 mg/lt
Άθροισμα Τριχλωροαιθυλενίου και Τετραχλωροαιθυλένιου	10 μg/lt

Σε περιπτώσεις όπου σε κάποια υπόγεια υδατικά συστήματα παρατηρήθηκαν αυξημένες τιμές ουσιών ή ιόντων (π.χ. θειϊκών, αγωγιμότητας, χλωριόντων κλπ) που δεν οφείλονταν σε ανθρωπογενείς παράγοντες, σύμφωνα με την ανάλυση των υφιστάμενων πιέσεων, διερευνήθηκε η ενδεχόμενη φυσική τους προέλευση.

Για τον προσδιορισμό της χημικής κατάστασης ενός υπόγειου υδατικού συστήματος, εκτιμήθηκε αρχικά η μέση τιμή (median) συγκέντρωσης ανά θέση και ανά παράμετρο και θεωρήθηκε ότι, αν και έστω μία παράμετρος ανά θέση υπερβαίνει την ανώτερη αποδεκτή τιμή και αυτή οφείλεται σε ανθρωπογενή δραστηριότητα, τότε το σημείο αυτό χαρακτηρίζεται κακής χημικής κατάστασης. Στη συνέχεια ακολουθήθηκε η παραδοχή ότι, εάν στο σύνολο του υπόγειου υδατικού συστήματος, πάνω από το 20% των σημείων υπερβαίνουν την ανώτερη αποδεκτή τιμή, και τα σημεία κατανέμονται σε όλο το σύστημα, τότε το υπόγειο υδατικό σύστημα θεωρείται ότι βρίσκεται σε κακή χημική κατάσταση.

Ο προσδιορισμός της ποσοτικής κατάστασης ενός ΥΥΣ, βασίστηκε κατά κύριο λόγο στην αξιολόγηση της διακύμανσης της υπόγειας στάθμης και ειδικότερα στην εκτίμηση των υπερετήσιων τάσεων που καταγράφονται. Επιπλέον, σε περιπτώσεις παράκτιων ή γειτνιαζόντων με τη θάλασσα υδατικών συστημάτων, όπου ενέχει ο κίνδυνος της θαλάσσιας διείσδυσης λόγω διατάραξης της υδροδυναμικής ισορροπίας και τελικά υποβάθμισης της χημικής κατάστασης του θιγόμενου ΥΥΣ, για την αξιολόγηση της ποσοτικής κατάστασης, εκτός από τη μεταβολή της υπόγειας στάθμης, αξιολογήθηκε παράλληλα και η διακύμανση της ηλεκτρικής αγωγιμότητας ή/και των χλωριόντων (Cl^-).

Στις περιπτώσεις ΥΥΣ που εκφορτίζονται μέσω πηγών, για την εκτίμηση της ποσοτικής κατάστασης αξιολογήθηκαν σε περιπτώσεις ύπαρξης αξιόπιστης χρονοσειράς, οι διακυμάνσεις της παροχής.

Τέλος, κατά την αξιολόγηση της κατάστασης των ΥΥΣ εκτός των σημείων του Δικτύου Παρακολούθησης συναξιολογήθηκαν: α) οι παλαιότερες μετρήσεις στις οποίες βασίστηκε το εγκεκριμένο Σχέδιο Διαχείρισης, β) οι πιέσεις, σημειακές και διάχυτες, που εκτιμήθηκαν στην έκταση του ΥΥΣ και, γ) όλα τα διαθέσιμα στοιχεία και δεδομένα όπως, στοιχεία του ΕΜΣΥ, αντλήσεις για κάλυψη αναγκών, ισοζύγια, παροχές πηγών, διακύμανση αντλήσεων, μετρήσεις στάθμης, επάρκεια ύδατος κ.α.

Αναλυτικές πληροφορίες σχετικά με την μεθοδολογία που ακολουθήθηκε, καθώς και με τα αποτελέσματα αυτής υπάρχει στο σχετικό Παράρτημα Π07– Κατάσταση Υπόγειων ΥΣ.

6.2.1 Εκτίμηση της κατάστασης των υπόγειων υδατικών συστημάτων

Στον πίνακα που ακολουθεί δίδονται η κατάσταση και τα στοιχεία ταξινόμησης των ΥΥΣ του ΥΔ Ανατολικής Στερεάς Ελλάδας (EL07), όπως προέκυψαν κατά την 1η Αναθεώρηση του ΣΔΛΑΠ.

Η εποπτική παρουσίαση των ΥΥΣ του ΥΔ, δίδεται στους παρακάτω χάρτες.

Πίνακας 6-11: Ποιοτική και Ποσοτική κατάσταση ΥΥΣ του ΥΔ Ανατολικής Στερεάς Ελλάδας (EL07)

Α/Α	Κωδικός ΥΥΣ	Ονομασία ΥΥΣ	Χημική κατάσταση	Ποσοτική κατάσταση	Αυξημένες τιμές στοιχείων λογω φυσικού υποβάθρου	Αυξημένες τιμές στοιχείων Ανθρωπογενούς επίδρασης	Κύριες Πιέσεις	Θαλάσσια διείσδυση	Προστατευ-όμενες Περιοχές	Παρατηρήσεις
1	EL0700010	Ανατολικού Τυμφρηστού - Βίστριτσας - Οίτης	ΚΑΛΗ	ΚΑΛΗ	-	-	Βιομηχανία Μεταλλεία	ΟΧΙ	ΝΑΙ	
2	EL0700020	Ζηλευτού - Μοσχοκαρυάς	ΚΑΛΗ	ΚΑΛΗ	-	μέταλλα	Βιομηχανία	ΟΧΙ	ΝΑΙ	
3	EL0700030	Λαμίας - Στυλίδας	ΚΑΛΗ	ΚΑΛΗ	Mg	NO_3, Cl, μέταλλα	Βιομηχανία	ΟΧΙ	ΝΑΙ	
4	EL0700040	Πελασγίας	ΚΑΛΗ	ΚΑΚΗ	-	-	ελλειμματικό ισοζύγιο	ΟΧΙ	ΝΑΙ	
5	EL0700051	Σπερχειού (α)	ΚΑΚΗ	ΚΑΛΗ	Mg	NO_3, μέταλλα	Γεωργία Λύματα Βιομηχανία Αστικοποίηση	ΟΧΙ	ΝΑΙ	
	EL0700052	Σπερχειού (β)	ΚΑΛΗ	ΚΑΛΗ	Mg	-	Γεωργία Βιομηχανία	ΟΧΙ	ΝΑΙ	
6	EL0700060	Υπάτης - Καλλίδρομου	ΚΑΛΗ	ΚΑΛΗ	-	NO_3, Cl,	Μεταλλεία πτώση στάθμης	ΟΧΙ	ΝΑΙ	
7	EL0700070	Κνημίδας	ΚΑΛΗ	ΚΑΛΗ	-	Cl,	Γεωργία	Τοπικά	ΜΑΙ	
8	EL0700080	Αταλάντης	ΚΑΛΗ	ΚΑΛΗ	-	Cl, μέταλλα	Γεωργία Βιομηχανία	Τοπικά	ΟΧΙ	
9	EL0700090	Άνω και Μέσο Ρου Βοιωτικού Κηφισού	ΚΑΛΗ	ΚΑΛΗ	-	NO_3, μέταλλα	Γεωργία Βιομηχανία Αστικοποίηση	ΟΧΙ	ΝΑΙ	

Α/Α	Κωδικός ΥΥΣ	Ονομασία ΥΥΣ	Χημική κατάσταση	Ποσοτική κατάσταση	Αυξημένες τιμές στοιχείων λογω φυσικού υποβάθρου	Αυξημένες τιμές στοιχείων Ανθρωπογενούς επίδρασης	Κύριες Πιέσεις	Θαλάσσια διείσδυση	Προστατευ-όμενες Περιοχές	Παρατηρήσεις
10	EL0700100	Καλαποδίου-Κάστρου-Ορχομενού-Βασιλικών	ΚΑΛΗ	ΚΑΛΗ	-	NO_3, μέταλλα	Γεωργία Βιομηχανία	ΟΧΙ	ΝΑΙ	
11	EL0700110	Μαλεσίνας	ΚΑΛΗ	ΚΑΚΗ	-	Cl	ελλειμματικό ισοζύγιο Γεωργία Βιομηχανία Αστικοποίηση	Τοπικά	ΟΧΙ	
12	EL0700120	Γκιώνας	ΚΑΛΗ	ΚΑΛΗ	-	Cl	Γεωργία Μεταλλεία	Τοπικά	ΝΑΙ	
13	EL0700130	Άμφισσας	ΚΑΚΗ	ΚΑΚΗ	-	Cl, μέταλλα	Γεωργία Υπεραντλήσεις πτώση στάθμης, ελλειμματικό ισοζύγιο,	ΝΑΙ	ΟΧΙ	
14	EL0700140	Γραβιάς	ΚΑΛΗ	ΚΑΛΗ	-	-	Μεταλλεία πτώση στάθμης	ΟΧΙ	ΝΑΙ	
15	EL0700150	Παρνασσού	ΚΑΛΗ	ΚΑΛΗ	-	-	Γεωργία Βιομηχανία Αστικοποίηση	Τοπικά	ΝΑΙ	
16	EL0700160	Διστόμου	ΚΑΛΗ	ΚΑΛΗ	-	-	Μεταλλεία	ΟΧΙ	ΝΑΙ	
17	EL0700170	Ελικώνα	ΚΑΛΗ	ΚΑΛΗ	-	-	Γεωργία Αστικοποίηση Βιομηχανία	ΟΧΙ	ΟΧΙ	
18	EL0700181	Κάτω Ρου Βοιωτικού Κηφισού (α)	ΚΑΚΗ	ΚΑΛΗ	-	NO_3,	Γεωργία	ΟΧΙ	ΟΧΙ	

Α/Α	Κωδικός ΥΥΣ	Ονομασία ΥΥΣ	Χημική κατάσταση	Ποσοτική κατάσταση	Αυξημένες τιμές στοιχείων λογω φυσικού υποβάθρου	Αυξημένες τιμές στοιχείων Ανθρωπογενούς επίδρασης	Κύριες Πιέσεις	Θαλάσσια διείσδυση	Προστατευ-όμενες Περιοχές	Παρατηρήσεις
	EL0700182	Κάτω Ρου Βοιωτικού Κηφισού (β)	ΚΑΛΗ	ΚΑΛΗ	-	-	Γεωργία	ΟΧΙ	ΟΧΙ	
19	EL0700190	Υλίκης - Παραλίμνης	ΚΑΛΗ	ΚΑΛΗ	-	-	Γεωργία Μεταλλεία	ΟΧΙ	ΝΑΙ	
20	EL0700200	Υπάτου	ΚΑΛΗ	ΚΑΛΗ	Mg	Cl	Γεωργία Βιομηχανία	Τοπικά	ΝΑΙ	
21	EL0700210	Θηβών - Ασωπού - Σχηματαρίου	ΚΑΚΗ	ΚΑΛΗ	-	NO_3, Cl, μέταλλα	Γεωργία Λύματα Βιομηχανία Αστικοποίηση	Τοπικά	ΝΑΙ	
22	EL0700220	Σκούρτων – Αγ. Θωμά	ΚΑΛΗ	ΚΑΛΗ	-	Cl	Γεωργία Αστικοποίηση Βιομηχανία	Τοπικά	ΟΧΙ	
23	EL0700230	Αντίκυρας - Κιθαιρώνα	ΚΑΛΗ	ΚΑΛΗ	-	Cl	Γεωργία Βιομηχανία	Τοπικά	ΟΧΙ	
24	EL0700240	Λιχάδας	ΚΑΛΗ	ΚΑΛΗ	-	Cl	Γεωργία	Τοπικά	ΟΧΙ	
25	EL0700250	Τελέθριου όρους - Αιδηψού	ΚΑΛΗ	ΚΑΚΗ	-	-	ελλειμματικό ισοζύγιο Γεωργία Αστικοποίηση	ΟΧΙ	ΟΧΙ	
26	EL0700260	Ιστιαίας - Λίμνης	ΚΑΛΗ	ΚΑΛΗ	Mg	-	Γεωργία Βιομηχανία Αστικοποίηση	ΟΧΙ	ΝΑΙ	
27	EL0700270	Βασιλικών - Νηλέα	ΚΑΛΗ	ΚΑΛΗ	Mg	-	Γεωργία Μεταλλεία	ΟΧΙ	ΝΑΙ	
28	EL0700280	Μαντουδίου	ΚΑΛΗ	ΚΑΛΗ	Mg	-	Γεωργία Μεταλλεία	ΟΧΙ	ΟΧΙ	

Α/Α	Κωδικός ΥΥΣ	Ονομασία ΥΥΣ	Χημική κατάσταση	Ποσοτική κατάσταση	Αυξημένες τιμές στοιχείων λογω φυσικού υποβάθρου	Αυξημένες τιμές στοιχείων Ανθρωπογενούς επίδρασης	Κύριες Πιέσεις	Θαλάσσια διείσδυση	Προστατευ-όμενες Περιοχές	Παρατηρήσεις
29	EL0700290	Δίρφυος	ΚΑΛΗ	ΚΑΛΗ	-	NO_3,	Γεωργία Μεταλλεία	ΟΧΙ	ΝΑΙ	
30	EL0700300	Πολιτικών - Ψαχνών	ΚΑΚΗ	ΚΑΛΗ	Mg	NO_3, μέταλλα	Γεωργία Λύματα Μεταλλεία Βιομηχανία Αστικοποίηση	ΟΧΙ	ΝΑΙ	
31	EL0700310	Χαλκίδας - Ερέτριας	ΚΑΛΗ	ΚΑΛΗ	Mg	-	Γεωργία Βιομηχανία Αστικοποίηση πτώση στάθμης	Τοπικά	ΟΧΙ	
32	EL0700320	Βάθειας - Ξηροβουνίου	ΚΑΛΗ	ΚΑΚΗ	-	-	ελλειμματικό ισοζύγιο Γεωργία	ΟΧΙ	ΝΑΙ	
33	EL0700330	Σέτας	ΚΑΛΗ	ΚΑΛΗ	-	-		ΟΧΙ	ΝΑΙ	
34	EL0700340	Κύμης - Αλιβερίου	ΚΑΛΗ	ΚΑΛΗ	Mg	-	Γεωργία Βιομηχανία Αστικοποίηση	ΟΧΙ	ΟΧΙ	
35	EL0700350	Δύστου – Νότιας Εύβοιας	ΚΑΛΗ	ΚΑΛΗ	-	Cl	Γεωργία Βιομηχανία Αστικοποίηση	Τοπικά	ΝΑΙ	
36	EL0700360	Όχης	ΚΑΛΗ	ΚΑΛΗ	Mg	-	Γεωργία	Τοπικά	ΝΑΙ	
37	EL0700370	Σκύρου	ΚΑΛΗ	ΚΑΛΗ	-	Cl	Γεωργία Αστικοποίηση	Τοπικά	ΝΑΙ	
38	EL0700380	Σκιάθου	ΚΑΛΗ	ΚΑΛΗ	-	Cl	Γεωργία Αστικοποίηση	Τοπικά	ΝΑΙ	
39	EL0700390	Σκοπέλου	ΚΑΛΗ	ΚΑΛΗ	-	Mg	Γεωργία Αστικοποίηση	Τοπικά	ΝΑΙ	

Α/Α	Κωδικός ΥΥΣ	Ονομασία ΥΥΣ	Χημική κατάσταση	Ποσοτική κατάσταση	Αυξημένες τιμές στοιχείων λογω φυσικού υποβάθρου	Αυξημένες τιμές στοιχείων Ανθρωπογενούς επίδρασης	Κύριες Πιέσεις	Θαλάσσια διείσδυση	Προστατευ-όμενες Περιοχές	Παρατηρήσεις
40	EL0700400	Αλοννήσου	ΚΑΛΗ	ΚΑΛΗ	-	Cl, Mg	Γεωργία Αστικοποίηση	Τοπικά	ΝΑΙ	
41	EL0700410	Συμπλέγματος νήσων Κυρά Παναγιά και Γιούρα	ΚΑΛΗ	ΚΑΛΗ	-	-	-	Τοπικά	ΝΑΙ	

Χάρτης 60: Χάρτης Ποιοτικής (χημικής) κατάστασης ΥΥΣ του ΥΔ Ανατολικής Στερεάς Ελλάδας (EL07)

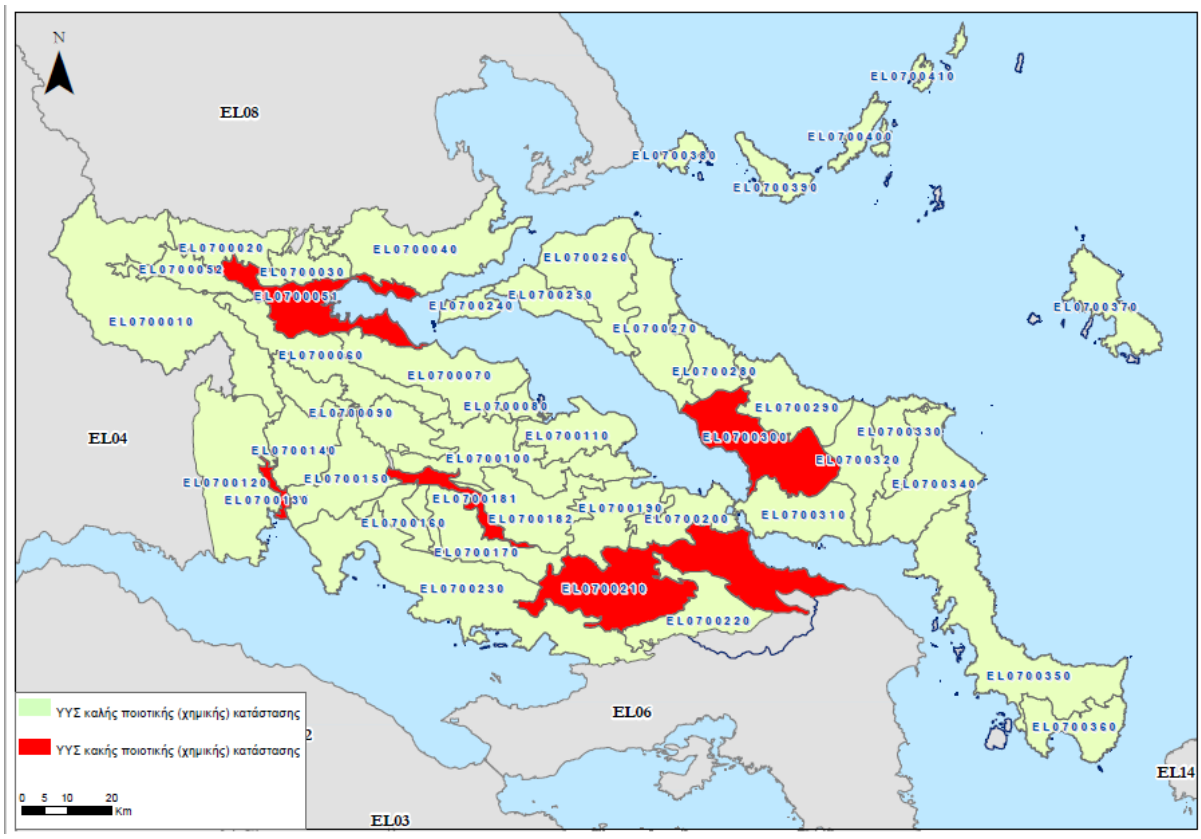

Χάρτης 61: Χάρτης Ποσοτικής κατάστασης ΥΥΣ του ΥΔ Ανατολικής Στερεάς Ελλάδας (EL07)

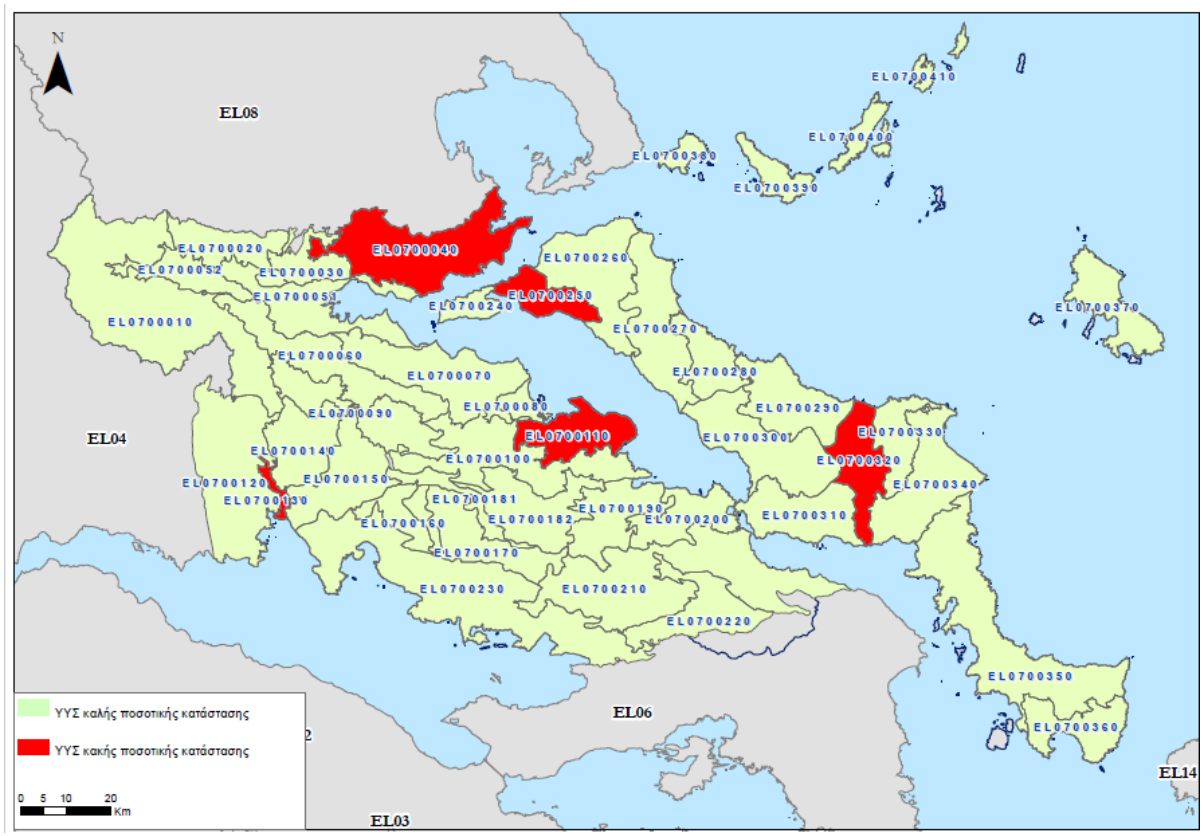

Πίνακας 6-12: Μεταβολή στην κατάσταση των ΥΥΣ του ΥΔ Ανατολικής Στερεάς Ελλάδας (EL07) μεταξύ Εγκεκριμένου Σχεδίου Διαχείρισης και 1ης Αναθεώρησης

ΥΥΣ κ ΚΑΤΑΣΤΑΣΗ 1ου ΣΧΕΔΙΟΥ ΔΙΑΧΕΙΡΙΣΗΣ				ΥΥΣ και ΚΑΤΑΣΤΑΣΗ 1ης ΑΝΑΘΕΩΡΗΣΗΣ ΣΧ. ΔΙΑΧΕΙΡΙΣΗΣ			
ΚΩΔΙΚΟΣ	ΟΝΟΜΑ	ΚΑΤΑΣΤΑΣΗ		ΚΩΔΙΚΟΣ	ΟΝΟΜΑ	ΚΑΤΑΣΤΑΣΗ	
		ΧΗΜΙΚΗ	ΠΟΣΟΤΙΚΗ			ΧΗΜΙΚΗ	ΠΟΣΟΤΙΚΗ
GR0700010	Ανατολικού Τυμφρηστού - Βίστριτσας - Οίτης	ΚΑΛΗ	ΚΑΛΗ	EL0700010	Ανατολικού Τυμφρηστού - Βίστριτσας - Οίτης	ΚΑΛΗ	ΚΑΛΗ
GR0700020	Ζηλευτού - Μοσχοκαρυάς	ΚΑΛΗ	ΚΑΛΗ	EL0700020	Ζηλευτού - Μοσχοκαρυάς	ΚΑΛΗ	ΚΑΛΗ
GR0700030	Λαμίας - Στυλίδας	ΚΑΛΗ	ΚΑΚΗ	EL0700030	Λαμίας - Στυλίδας	ΚΑΛΗ	ΚΑΛΗ
GR0700040	Πελασγίας	ΚΑΛΗ	ΚΑΛΗ	EL0700040	Πελασγίας	ΚΑΛΗ	ΚΑΚΗ
GR0700050	Σπερχειού	ΚΑΚΗ	ΚΑΚΗ	EL0700051	Σπερχειού (α)	ΚΑΚΗ	ΚΑΛΗ
				EL0700052	Σπερχειού (β)	ΚΑΛΗ	ΚΑΛΗ
GR0700060	Υπάτης - Καλλιδρομου	ΚΑΛΗ	ΚΑΛΗ	EL0700060	Υπάτης - Καλλιδρομου	ΚΑΛΗ	ΚΑΛΗ
GR0700070	Κνημίδας	ΚΑΛΗ	ΚΑΛΗ	EL0700070	Κνημίδας	ΚΑΛΗ	ΚΑΛΗ
GR0700080	Αταλάντης	ΚΑΚΗ	ΚΑΚΗ	EL0700080	Αταλάντης	ΚΑΛΗ	ΚΑΛΗ
GR0700090	Άνω και Μέσο Ρου Βοιωτικού Κηφισού	ΚΑΛΗ	ΚΑΛΗ	EL0700090	Άνω και Μέσο Ρου Βοιωτικού Κηφισού	ΚΑΛΗ	ΚΑΛΗ
GR0700100	Καλαποδίου-Κάστρου-Ορχομενού-Βασιλικών	ΚΑΛΗ	ΚΑΛΗ	EL0700100	Καλαποδίου-Κάστρου-Ορχομενού-Βασιλικών	ΚΑΛΗ	ΚΑΛΗ
GR0700110	Μαλεσίνας	ΚΑΛΗ	ΚΑΚΗ	EL0700110	Μαλεσίνας	ΚΑΛΗ	ΚΑΚΗ
GR0700120	Γκιώνας	ΚΑΛΗ	ΚΑΛΗ	EL0700120	Γκιώνας	ΚΑΛΗ	ΚΑΛΗ
GR0700130	Άμφισσας	ΚΑΚΗ	ΚΑΚΗ	EL0700130	Άμφισσας	ΚΑΚΗ	ΚΑΚΗ
GR0700140	Γραβιάς	ΚΑΛΗ	ΚΑΛΗ	EL0700140	Γραβιάς	ΚΑΛΗ	ΚΑΛΗ
GR0700150	Παρνασσού	ΚΑΛΗ	ΚΑΛΗ	EL0700150	Παρνασσού	ΚΑΛΗ	ΚΑΛΗ
GR0700160	Διστόμου	ΚΑΛΗ	ΚΑΛΗ	EL0700160	Διστόμου	ΚΑΛΗ	ΚΑΛΗ
GR0700170	Ελικώνα	ΚΑΛΗ	ΚΑΛΗ	EL0700170	Ελικώνα	ΚΑΛΗ	ΚΑΛΗ
GR0700180	Κάτω Ρου Βοιωτικού Κηφισού	ΚΑΚΗ	ΚΑΛΗ	EL0700181	Κάτω Ρου Βοιωτικού Κηφισού (α)	ΚΑΚΗ	ΚΑΛΗ
				EL0700182	Κάτω Ρου Βοιωτικού Κηφισού β)	ΚΑΛΗ	ΚΑΛΗ
GR0700190	Υλίκης - Παραλίμνης	ΚΑΛΗ	ΚΑΛΗ	EL0700190	Υλίκης - Παραλίμνης	ΚΑΛΗ	ΚΑΛΗ
GR0700200	Υπάτου	ΚΑΛΗ	ΚΑΛΗ	EL0700200	Υπάτου	ΚΑΛΗ	ΚΑΛΗ
GR0700210	Θηβών - Ασωπού - Σχηματαρίου	ΚΑΚΗ	ΚΑΛΗ	EL0700210	Θηβών - Ασωπού -Σχηματαρίου	ΚΑΚΗ	ΚΑΛΗ
GR0700220	Σκούρτων – Αγ. Θωμά	ΚΑΛΗ	ΚΑΛΗ	EL0700220	Σκούρτων – Αγ. Θωμά	ΚΑΛΗ	ΚΑΛΗ
GR0700230	Αντίκυρας - Κιθαιρώνα	ΚΑΛΗ	ΚΑΛΗ	EL0700230	Αντίκυρας - Κιθαιρώνα	ΚΑΛΗ	ΚΑΛΗ
GR0700240	Λιχάδας	ΚΑΛΗ	ΚΑΛΗ	EL0700240	Λιχάδας	ΚΑΛΗ	ΚΑΛΗ
GR0700250	Τελέθριου όρους - Αιδηψού	ΚΑΛΗ	ΚΑΛΗ	EL0700250	Τελέθριου όρους - Αιδηψού	ΚΑΛΗ	ΚΑΚΗ
GR0700260	Ιστιαίας - Λίμνης	ΚΑΛΗ	ΚΑΛΗ	EL0700260	Ιστιαίας - Λίμνης	ΚΑΛΗ	ΚΑΛΗ
GR0700270	Βασιλικών - Νηλέα	ΚΑΛΗ	ΚΑΛΗ	EL0700270	Βασιλικών - Νηλέα	ΚΑΛΗ	ΚΑΛΗ
GR0700280	Μαντουδίου	ΚΑΛΗ	ΚΑΛΗ	EL0700280	Μαντουδίου	ΚΑΛΗ	ΚΑΛΗ
GR0700290	Δίρφυος	ΚΑΛΗ	ΚΑΛΗ	EL0700290	Δίρφυος	ΚΑΛΗ	ΚΑΛΗ
GR0700300	Πολιτικών - Ψαχνών	ΚΑΚΗ	ΚΑΛΗ	EL0700300	Πολιτικών - Ψαχνών	ΚΑΚΗ	ΚΑΛΗ
GR0700310	Χαλκίδας - Ερέτριας	ΚΑΛΗ	ΚΑΛΗ	EL0700310	Χαλκίδας - Ερέτριας	ΚΑΛΗ	ΚΑΛΗ
GR0700320	Βάθειας - Ξηροβουνίου	ΚΑΛΗ	ΚΑΛΗ	EL0700320	Βάθειας - Ξηροβουνίου	ΚΑΛΗ	ΚΑΚΗ
GR0700330	Σέτας	ΚΑΛΗ	ΚΑΛΗ	EL0700330	Σέτας	ΚΑΛΗ	ΚΑΛΗ
GR0700340	Κύμης - Αλιβερίου	ΚΑΛΗ	ΚΑΛΗ	EL0700340	Κύμης - Αλιβερίου	ΚΑΛΗ	ΚΑΛΗ
GR0700350	Δύστου – Νότιας Εύβοιας	ΚΑΛΗ	ΚΑΛΗ	EL0700350	Δύστου – Νότιας Εύβοιας	ΚΑΛΗ	ΚΑΛΗ
GR0700360	Όχης	ΚΑΛΗ	ΚΑΛΗ	EL0700360	Όχης	ΚΑΛΗ	ΚΑΛΗ
GR0700370	Βόρειας Σκύρου	ΚΑΛΗ	ΚΑΛΗ	EL0700370	Σκύρου	ΚΑΛΗ	ΚΑΛΗ
GR0700380	Νότιας Σκυρου	ΚΑΛΗ	ΚΑΛΗ				

ΥΥΣ κ ΚΑΤΑΣΤΑΣΗ 1ου ΣΧΕΔΙΟΥ ΔΙΑΧΕΙΡΙΣΗΣ				ΥΥΣ και ΚΑΤΑΣΤΑΣΗ 1ης ΑΝΑΘΕΩΡΗΣΗΣ ΣΧ. ΔΙΑΧΕΙΡΙΣΗΣ			
ΚΩΔΙΚΟΣ	ΟΝΟΜΑ	ΚΑΤΑΣΤΑΣΗ		ΚΩΔΙΚΟΣ	ΟΝΟΜΑ	ΚΑΤΑΣΤΑΣΗ	
		ΧΗΜΙΚΗ	ΠΟΣΟΤΙΚΗ			ΧΗΜΙΚΗ	ΠΟΣΟΤΙΚΗ
GR0700390	Βόρειας Σκιάθου	ΚΑΛΗ	ΚΑΛΗ	EL0700380	Σκιάθου	ΚΑΛΗ	ΚΑΛΗ
GR0700400	Νότιας Σκιάθου	ΚΑΛΗ	ΚΑΛΗ				
GR0700410	Γλώσσας Σκοπέλου	ΚΑΛΗ	ΚΑΛΗ	EL0700390	Σκοπέλου	ΚΑΛΗ	ΚΑΛΗ
GR0700420	Ελιού Σκοπέλου	ΚΑΛΗ	ΚΑΛΗ				
GR0700430	Αλοννήσου	ΚΑΛΗ	ΚΑΛΗ	EL0700400	Αλοννήσου	ΚΑΛΗ	ΚΑΛΗ
GR0700440	Νήσου Περιστέρας	ΚΑΛΗ	ΚΑΛΗ				
GR0700450	Νήσου Κυρά Παναγιάς	ΚΑΛΗ	ΚΑΛΗ	EL07004140	Συμπλέγματος νήσων Κυρά Παναγιά και Γιούρα	ΚΑΛΗ	ΚΑΛΗ
GR0700460	Νησου Γιούρας	ΚΑΛΗ	ΚΑΛΗ				

6.3 ΔΙΚΤΥΟ ΠΑΡΑΚΟΛΟΥΘΗΣΗΣ ΤΗΣ ΚΑΤΑΣΤΑΣΗΣ ΤΩΝ ΥΔΑΤΩΝ

Στην αναθεώρηση του Σχεδίου Διαχείρισης το δίκτυο παρακολούθησης των ΥΥΣ, στηρίχθηκε συνολικά σε 170 σταθμούς παρακολούθησης, που σχεδόν στο σύνολο κατέγραφαν στοιχεία τόσο για τη χημική, όσο και για την ποσοτική κατάσταση.

Στην 1η Αναθεώρηση του Σχεδίου Διαχείρισης το δίκτυο παρακολούθησης των ποτάμιων ΥΣ του Υδατικού διαμερίσματος Ανατολικής Στερεάς Ελλάδας, στηρίχθηκε συνολικά σε 43 σταθμούς παρακολούθησης εκ των οποίων 37 είναι εποπτικοί και 6 επιχειρησιακοί. Το δίκτυο παρακολούθησης των παράκτιων ΥΣ του Υδατικού διαμερίσματος Ανατολικής Στερεάς Ελλάδας, στηρίχθηκε συνολικά σε 9 σταθμούς παρακολούθησης εκ των οποίων 3 είναι εποπτικοί και 6 επιχειρησιακοί. Το δίκτυο παρακολούθησης των λιμναίων ΥΣ του Υδατικού διαμερίσματος Ανατολικής Στερεάς Ελλάδας, στηρίχθηκε συνολικά σε 3 σταθμούς παρακολούθησης (1 για κάθε ΥΣ) από τους οποίους ένας είναι επιχειρησιακός και 2 εποπτικοί.

7. ΟΙΚΟΝΟΜΙΚΗ ΑΝΑΛΥΣΗ ΧΡΗΣΕΩΝ ΥΔΑΤΟΣ

Η οικονομική ανάλυση των χρήσεων ύδατος γίνεται σύμφωνα με την ΚΥΑ αριθ. οικ. 135275/ΦΕΚ Β 1751/22-5-2017 «Έγκριση γενικών κανόνων κοστολόγησης και τιμολόγησης υπηρεσιών ύδατος. Μέθοδος και διαδικασίες για την ανάκτηση κόστους των υπηρεσιών ύδατος στις διάφορες χρήσεις του».

7.1 ΠΡΟΣΔΙΟΡΙΣΜΟΣ ΥΠΗΡΕΣΙΩΝ ΥΔΑΤΟΣ, ΠΑΡΟΧΩΝ ΚΑΙ ΧΡΗΣΤΩΝ

7.1.1 Υπηρεσίες ύδατος

(άρθρο 2, παράγραφος κθ), οι υπηρεσίες ύδατος αφορούν όλες τις υπηρεσίες οι οποίες παρέχουν για τα νοικοκυριά, τις δημόσιες υπηρεσίες ή για οποιαδήποτε οικονομική δραστηριότητα:

- άντληση, κατακράτηση, αποθήκευση και διανομή επιφανειακών ή υπόγειων νερών
- εγκαταστάσεις συλλογής και επεξεργασίας λυμάτων, οι οποίες στη συνέχεια πραγματοποιούν απορρίψεις στα επιφανειακά ύδατα

Σε συνέχεια του ανωτέρω ορισμού και σύμφωνα με τις προβλέψεις της ΚΥΑ αριθ. οικ. 135275/ΦΕΚ Β 1751/22-5-2017, στο Σχέδιο Διαχείρισης διακρίνονται οι κάτωθι υπηρεσίες ύδατος:

- Υπηρεσίες παροχής νερού ύδρευσης
- Υπηρεσίες αποχέτευσης και επεξεργασίας λυμάτων
- Υπηρεσίες παροχής ύδατος για αγροτική χρήση

7.1.2 Πάροχοι υπηρεσιών ύδατος

Σε εφαρμογή της Οδηγίας 2000/60/ΕΚ, στο άρθρο 3, παράγραφος 1 της ΚΥΑ αριθ. οικ. 135275/ΦΕΚ Β 1751/22-5-2017 ορίζεται ότι:

> *"Πάροχοι υπηρεσιών ύδατος" είναι οι δημόσιοι και δημοτικοί φορείς, οι Δημόσιοι Οργανισμοί, οι Δημόσιες Επιχειρήσεις, τα Ν.Π.Ι.Δ. και λοιποί φορείς, όπως οι Δημοτικές Επιχειρήσεις Ύδρευσης Αποχέτευσης (ΔΕΥΑ), η Εταιρεία Ύδρευσης & Αποχέτευσης Πρωτευούσης (ΕΥΔΑΠ ΑΕ), η Εταιρεία Ύδρευσης & Αποχέτευσης Θεσσαλονίκης (ΕΥΑΘ ΑΕ), η Εταιρεία Παγίων ΕΥΔΑΠ, η Εταιρεία Παγίων ΕΥΑΘ, οι Οργανισμοί Εγγείων Βελτιώσεων (ΟΕΒ), οι ΟΤΑ Α΄ βαθμού, οι οποίοι παρέχουν υπηρεσίες ύδατος είτε προς άλλους φορείς είτε προς τελικούς χρήστες.*

Στο Σχέδιο Διαχείρισης λαμβάνονται υπόψη όλοι οι πάροχοι υπηρεσιών ύδατος, σύμφωνα με τον ανωτέρω ορισμό.

7.1.3 Χρήσεις υπηρεσιών ύδατος

Σύμφωνα με το Άρθρο 2 της ΚΥΑ αριθ. οικ. 135275/2017 (ΦΕΚ Β 1751/22-5-2017), στο Σχέδιο Διαχείρισης καταγράφονται και αξιολογούνται οι υπηρεσίες ύδατος για τις χρήσεις που αναφέρονται στο Παράρτημα Ι της ΚΥΑ 146896/2014 (Β 2878), όπως ισχύει, δηλαδή ύδρευση, αγροτική χρήση, βιομηχανική χρήση, χρήση για αναψυχή.

Επίσης, στο άρθρο 4, παράγραφος 2 της ΚΥΑ αριθ. οικ. 135275/2017, αναφέρεται ότι ο προσδιορισμός του χρηματοοικονομικού κόστους, από τους παρόχους υπηρεσιών ύδατος, γίνεται για όλες τις υπηρεσίες ύδατος (ύδρευση, άρδευση, βιομηχανική χρήση, χρήσεις αναψυχής, αποχέτευση και επεξεργασία λυμάτων κλπ).

Οι υπηρεσίες ύδατος, οι πάροχοι, οι χρήσεις, καθώς και οι κύριοι χρήστες των υπηρεσιών ύδατος, όπως αντιμετωπίζονται στο Σχέδιο Διαχείρισης, συνοψίζονται στον Πίνακα που ακολουθεί.

Πίνακας 7-1: Υπηρεσίες ύδατος, πάροχοι, χρήσεις και κύριοι χρήστες των υπηρεσιών ύδατος

Υπηρεσίες ύδατος κατά την Οδηγία 2000/60/ΕΚ (άρθρο 2, παρά. 38)	Υπηρεσία	Ποιότητα νερού	Κύριοι Πάροχοι	Χρήσεις	Κύριοι Χρήστες
Υπηρεσίες οι οποίες παρέχουν άντληση, κατακράτηση, αποθήκευση και διανομή επιφανειακών και υπόγειων νερών	Υπηρεσία Παροχής νερού ύδρευσης	Διυλισμένο νερό	ΔΕΥΑ, Δήμοι, Ιδιώτες (ατομικές γεωτρήσεις)	Ύδρευση Βιομηχανική χρήση Αναψυχή	Νοικοκυριά
					Βιομηχανικές μονάδες
					Τουριστικές μονάδες
					Άλλοι
	Υπηρεσία Παροχής νερού για «αγροτική χρήση»	Αδιύλιστο νερό	ΤΟΕΒ, ΔΕΥΑ, ΕΥΔΑΠ Παγίων, Δήμοι, Ιδιώτες (ατομικές γεωτρήσεις)	Αγροτική χρήση	Γεωργία
					Κτηνοτροφία
				Βιομηχανική χρήση	Βιομηχανικές μονάδες
				Αναψυχή	Τουριστικές μονάδες
Υπηρεσίες οι οποίες παρέχουν εγκαταστάσεις συλλογής και επεξεργασίας λυμάτων	Υπηρεσία Αποχέτευσης και Επεξεργασίας Λυμάτων		ΔΕΥΑ, ΕΥΔΑΠ, Δήμοι, Ιδιώτες (ατομικές ΕΕΛ)	Ύδρευση	Νοικοκυριά
					Τουριστικές μονάδες
					Βιομηχανικές μονάδες

7.2 ΕΚΤΙΜΗΣΗ ΚΟΣΤΟΥΣ ΥΠΗΡΕΣΙΩΝ ΥΔΑΤΟΣ

7.1.4 Χρηματοοικονομικό κόστος

Στο Άρθρο 3, παράγραφος 3 της ΚΥΑ αριθ. οικ. 135275/ΦΕΚ Β 1751/22-5-2017 ορίζεται ότι:

> *"Χρηματοοικονομικό κόστος" είναι η οικονομική αποτίμηση του κόστους για όλα τα έργα, τις υποδομές και τις διαδικασίες που είναι απαραίτητες για τις υπηρεσίες παροχής ύδατος, για τις χρήσεις που αναφέρονται στο άρθρο 2 παρ. 1 της παρούσης. Το χρηματοοικονομικό κόστος περιλαμβάνει το κόστος κεφαλαίου, το λειτουργικό κόστος, το κόστος συντήρησης και το κόστος διοίκησης.*

Το κόστος κεφαλαίου περιλαμβάνει:

- το αναλισκόμενο ετήσιο πάγιο κεφάλαιο στη διαδικασία παραγωγής και παροχής των υπηρεσιών ύδατος,
- το κόστος ευκαιρίας του επενδεδυμένου κεφαλαίου, που είναι η απόδοση του κεφαλαίου σε εναλλακτικές τοποθετήσεις.

Το λειτουργικό κόστος περιλαμβάνει όλες τις απαραίτητες δαπάνες για την εύρυθμη λειτουργία κάθε οργανισμού ή μηχανισμού υπηρεσιών ύδατος.

Το κόστος συντήρησης περιλαμβάνει τις δαπάνες για αναλώσιμα υλικά και εργασία, ώστε οι υπάρχουσες υποδομές να βρίσκονται σε καλή λειτουργική κατάσταση σε όλη την ωφέλιμη ζωή τους και να παρέχουν απρόσκοπτα τις υπηρεσίες για τις οποίες κατασκευάστηκαν.

Το κόστος διοίκησης περιλαμβάνει τις δαπάνες που σχετίζονται με τη διοίκηση του φορέα παροχής της υπηρεσίας ύδατος, όπως του προσωπικού διοίκησης, της λειτουργίας του Διοικητικού Συμβουλίου, τις αμοιβές τρίτων συνεργατών, τα ενοίκια κεντρικών γραφείων.

Οι πάροχοι κατά κανόνα δεν διακρίνουν όλες τις κατηγορίες χρηματοοικονομικού κόστους. Όταν δεν είναι δυνατή η διάκριση των επιμέρους, χρησιμοποιούνται τα σύνολα κόστους που παρέχουν οι πάροχοι. Για όσους δε παρόχους δεν παρέχονται καθόλου στοιχεία, γίνεται εκτίμηση λαμβάνοντας υπόψη την εμπειρία υπό ανάλογες συνθήκες.

Για τον προσδιορισμό του Χρηματοοικονομικού Κόστους, ακολουθείται η μεθοδολογία που περιγράφεται στο Παράρτημα Ι της ΚΥΑ αριθ. οικ. 135275/ΦΕΚ Β 1751/22-5-2017.

7.1.5 Περιβαλλοντικό κόστος

Στο Άρθρο 3, παράγραφος 4 της ΚΥΑ αριθ. οικ. 135275/ΦΕΚ Β 1751/22-5-2017 ορίζεται ότι:

> *"Περιβαλλοντικό κόστος" είναι το κόστος της απόκλισης της κατάστασης των υδάτων από την καλή κατάσταση, η οποία απαιτείται για τη βιώσιμη χρήση του υδατικού πόρου σύμφωνα με τους περιβαλλοντικούς στόχους του άρθρου 4 του π.δ. 51/2007.*

Το Περιβαλλοντικό Κόστος προσδιορίζεται σε επίπεδο υδατικού συστήματος (ΥΣ) ή ανά ομάδα ΥΣ και προκύπτει από τον προσδιορισμό του κόστους των Συμπληρωματικών Μέτρων του Προγράμματος Μέτρων του Σχεδίου Διαχείρισης.

Περιβαλλοντικό Κόστος προκύπτει όταν υφίσταται έστω και μια από τις ακόλουθες συνθήκες στη ΛΑΠ:

- επιφανειακά ΥΣ με οικολογική κατάσταση κατώτερη της καλής,
- επιφανειακά ΥΣ με χημική κατάσταση κατώτερη της καλής,
- επιφανειακά ΥΣ με οικολογική ή/και χημική κατάσταση άγνωστη, και
- υπόγεια ΥΣ με κακή χημική κατάσταση που δεν οφείλεται σε φυσικά αίτια.

Για τον προσδιορισμό του Περιβαλλοντικού Κόστους, ακολουθείται η μεθοδολογία που περιγράφεται στο Παράρτημα ΙΙ της ΚΥΑ αριθ. οικ. 135275/ΦΕΚ Β 1751/22-5-2017.

7.1.6 Κόστος πόρου

Στο Άρθρο 3, παράγραφος 5 της ΚΥΑ αριθ. οικ. 135275/ΦΕΚ Β 1751/22-5-2017 ορίζεται ότι:

> *"Κόστος πόρου" είναι το κόστος άλλων εναλλακτικών χρήσεων του ύδατος, οι οποίες είναι αναγκαίες σε περίπτωση που το Υδατικό Σύστημα χρησιμοποιείται πέραν του ρυθμού της φυσικής του αναπλήρωσης.*

Το Κόστος Πόρου εκτιμάται σε επίπεδο υδατικού συστήματος (ΥΣ) ή ανά ομάδα ΥΣ και προκύπτει από τον προσδιορισμό του κόστους των Συμπληρωματικών Μέτρων του Προγράμματος Μέτρων του Σχεδίου Διαχείρισης.

Κόστος Πόρου προκύπτει όταν υφίσταται έστω και μια από τις ακόλουθες συνθήκες στη ΛΑΠ

- υπόγεια ΥΣ με "Κακή" ποσοτική κατάσταση,
- ελλιπής κάλυψη των αναγκών νερού των κύριων ανθρωπογενών χρήσεων, ειδικά όταν αυτή δεν οφείλεται σε σπατάλη των υδατικών πόρων, αλλά σε κακή διαχείρισή τους.

Για τον προσδιορισμό του Κόστους Πόρου, ακολουθείται η μεθοδολογία που περιγράφεται στο Παράρτημα ΙΙΙ της ΚΥΑ αριθ. οικ. 135275/ΦΕΚ Β 1751/22-5-2017.

7.3 ΤΟ ΧΡΗΜΑΤΟΟΙΚΟΝΟΜΙΚΟ ΚΟΣΤΟΣ ΥΠΗΡΕΣΙΩΝ ΥΔΑΤΟΣ ΚΑΙ Η ΑΝΑΚΤΗΣΗ ΤΟΥ ΣΤΟ ΥΔΑΤΙΚΟ ΔΙΑΜΕΡΙΣΜΑ

7.1.7 Υπηρεσία παροχής νερού ύδρευσης και υπηρεσία αποχέτευσης και επεξεργασίας λυμάτων

7.3.1.1 Πάροχοι ύδρευσης – αποχέτευσης

Στο Υδατικό Διαμέρισμα Ανατολικής Στερεάς Ελλάδας λειτουργούν 10 ΔΕΥΑ ενώ σε 15 Καλλικρατικούς Δήμους δεν υπάρχουν ΔΕΥΑ και οι υπόψη δήμοι είναι υπεύθυνοι για την παροχή υπηρεσιών Ύδρευσης / Αποχέτευσης στην περιοχή της αρμοδιότητας τους. Από το σύνολο των ΔΕΥΑ, η ΔΕΥΑ Αλμυρού υπάγεται διοικητικά και στο ΥΔ EL08, τμήματα του Δήμου Ωρωπού και του Δήμου Μάνδρας – Ειδυλλίας υπάγονται στο ΥΔ EL06 και τμήματα του Δήμου Δελφών στο ΥΔ EL04. Ως εκ τούτου, οι εκτιμήσεις που προκύπτουν από την οικονομική ανάλυση, αποδίδονται στο ΥΔ EL07, βάσει του πληθυσμού που εξυπηρετούν, οι συγκεκριμένοι πάροχοι εντός του ΥΔ EL07.

Στον πίνακα που ακολουθεί, παρουσιάζονται οι κύριοι πάροχοι ανά λεκάνη απορροής στο ΥΔ EL07.

Πίνακας 7-2: Πάροχοι υπηρεσιών ύδρευσης / αποχέτευσης στις ΛΑΠ του ΥΔ EL07

ΛΑΠ	ΠΑΡΟΧΟΣ ΥΔΡΕΥΣΗΣ / ΑΠΟΧΕΤΕΥΣΗΣ
ΛΑΠ Σπερχειού (EL0718)	ΔΕΥΑ Αλμυρού
	ΔΕΥΑ Λαμίας
	Δήμος Μακρακώμης
	Δήμος Μώλου – Αγ. Κωνσταντίνου
	Δήμος Στυλίδος
	Δήμος Δελφών
ΛΑΠ Ευβοίας (EL0719)	ΔΕΥΑ Ερέτριας
	ΔΕΥΑ Χαλκιδέων
	ΔΕΥΑ Κύμης – Αλιβερίου
	ΔΕΥΑ Μαντουδίου – Λίμνης – Αγ. Άννας
	Δήμος Διρφύων – Μεσσαπίων
	Δήμος Καρύστου
	Δήμος Ιστιαίας - Αιδηψού
ΛΑΠ ΒΑ Παραλίας Καλλιδρόμου (EL0722)	ΔΕΥΑ Χαλκιδέων
	Δήμος Ορχομενού
	Δήμος Αμφίκλειας - Ελάτειας
	Δήμος Μώλου – Αγ. Κωνσταντίνου
	Δήμος Λοκρών
ΛΑΠ Βοιωτικού Κηφισού (EL0723)	ΔΕΥΑ Θήβας
	ΔΕΥΑ Λεβαδέων
	ΔΕΥΑ Χαλκιδέων
	Δήμος Αλιάρτου - Θεσπιέων
	Δήμος Αμφίκλειας - Ελάτειας
	Δήμος Διστόμου – Αράχωβας - Αντίκυρας
	Δήμος Τανάγρας
	Δήμος Ορχομενού
	Δήμος Λοκρών
	Δήμος Δελφών
	Δήμος Ωρωπού
ΛΑΠ Άμφισσας (EL0724)	Δήμος Διστόμου – Αράχωβας - Αντίκυρας
	Δήμος Δελφών
ΛΑΠ Ασωπού (EL0725)	ΔΕΥΑ Θήβας
	ΔΕΥΑ Λεβαδέων
	Δήμος Τανάγρας
	Δήμος Αλιάρτου - Θεσπιέων
	Δήμος Μάνδρας - Ειδυλλίας
	Δήμος Διστόμου – Αράχωβας - Αντίκυρας
	Δήμος Ωρωπού
ΛΑΠ Σποράδων (EL0735)	ΔΕΥΑ Σκιάθου
	ΔΕΥΑ Σκοπέλου
	Δήμος Σκύρου
	Δήμος Αλοννήσου

Οι συνολικές απολήψεις νερού για ύδρευση σε επίπεδο ΛΑΠ ανέρχονται σε:

Για τη ΛΑΠ Σπερχειού : 14,5 hm^3 εκ των οποίων, 57% προέρχεται από επιφανειακά και το 43% από υπόγεια υδατικά συστήματα

Για τη ΛΑΠ Ευβοίας	:	27,5 hm^3	εκ των οποίων, 100% προέρχεται από υπόγεια υδατικά συστήματα
Για τη ΛΑΠ ΒΑ Παραλίας Καλλιδρόμου	:	4,6 hm^3	εκ των οποίων, 100% προέρχεται από υπόγεια υδατικά συστήματα
Για τη ΛΑΠ Βοιωτικού Κηφισού	:	17,1 hm^3	εκ των οποίων, 35,8% προέρχεται από επιφανειακά και το 61,5% από υπόγεια υδατικά συστήματα
Για τη ΛΑΠ Άμφισσας	:	3,9 hm^3	εκ των οποίων, 61,6% προέρχεται από επιφανειακά και το 38,4% από υπόγεια υδατικά συστήματα
Για τη ΛΑΠ Ασωπού	:	6,5 hm^3	εκ των οποίων, 96,1% προέρχεται από επιφανειακά και το 3,9% από υπόγεια υδατικά συστήματα
Για τη ΛΑΠ Σποράδων	:	2,4 hm^3	εκ των οποίων, 5,7% προέρχεται από επιφανειακά και το 94,3% από υπόγεια υδατικά συστήματα

7.3.1.2 Χρηματοοικονομικό κόστος / επίπεδο ανάκτησης

Το συνολικό χρηματοοικονομικό κόστος παροχής νερού ύδρευσης / αποχέτευσης στο ΥΔ EL07 ανέρχεται σε 68.015.190 €.

Η ανάκτηση του χρηματοοικονομικού κόστους ύδρευσης/αποχέτευσης σε επίπεδο ΥΔ ανέρχεται σε 58,66%, τα έσοδα σε 39,93 εκ € έναντι 68,0 εκ € των εξόδων, όπως αυτά προσδιορίστηκαν στο Παράρτημα Π11 – Οικονομική Ανάλυση.

Στον Πίνακα και το Διάγραμμα που ακολουθούν, παρουσιάζεται η ανάκτηση του χρηματοοικονομικού κόστους στη ΛΑΠ EL0626 (και στο ΥΔ EL06).

Πίνακας 7-3: Ανάκτηση χρηματοοικονομικού κόστους ύδρευσης στις ΛΑΠ του ΥΔ EL07

ΛΑΠ	Συνολικό χρηματοοικονομικό κόστος (€)	Μέσο μοναδιαίο χρηματοοικο-νομικό κόστος (€/m^3)	Συνολικά έσοδα (€)	Μέσο μοναδιαίο έσοδο (€/m^3)	Ανάκτηση χρηματο-οικονομικού κόστους
Σπερχειού (EL0718)	9.991.852	1,09	5.932.869	0,64	59,38%
Ευβοίας (EL0719)	20.717.839	0,92	15.097.784	0,67	72,87%
ΒΑ Παραλίας Καλλιδρόμου (EL0722)	3.452.576	0,94	1.375.043	0,38	39,83%
Βοιωτικού Κηφισού (EL0723)	18.117.459	1,09	9.695.711	0,58	53,52%
Άμφισσας (EL0724)	3.447.148	1,17	1.213.375	0,41	35,20%
Ασωπού (EL0725)	8.781.742	1,10	4.160.591	0,52	47,38%

ΛΑΠ	Συνολικό χρηματοοικονομικό κόστος (€)	Μέσο μοναδιαίο χρηματοοικο-νομικό κόστος (€/m³)	Συνολικά έσοδα (€)	Μέσο μοναδιαίο έσοδο (€/m³)	Ανάκτηση χρηματο-οικονομικού κόστους
Σποράδων (EL0735)	3.506.574	2,98	2.421.189	2,06	69,05%
Σύνολο ΥΔ EL07	**68.015.190**	**1,06**	**39.896.562**	**0,62**	**58,66%**

Σχήμα 7.1: Ανάκτηση χρηματοοικονομικού κόστους ύδρευσης από παρόχους υπηρεσιών ύδρευσης / αποχέτευσης (ΔΕΥΑ και Δήμοι) ανά ΛΑΠ του ΥΔ EL07

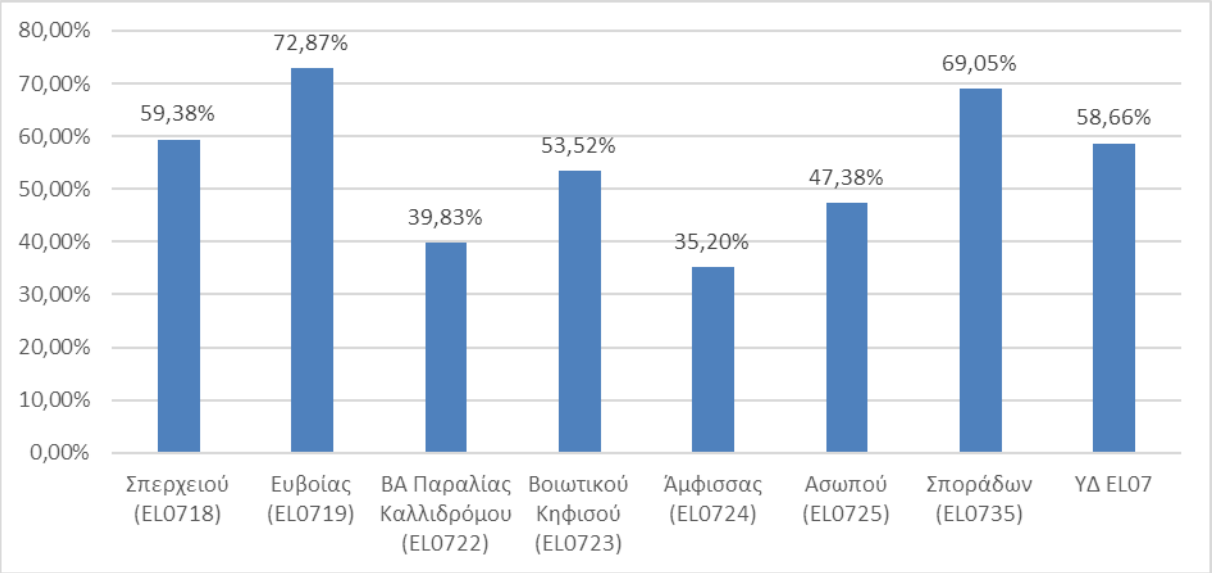

7.1.8 Υπηρεσία παροχής νερού για αγροτική χρήση

Στο ΥΔ EL07 υφίστανται 20 συλλογικά δίκτυα παροχής νερού για άρδευση (ΤΟΕΒ). Επίσης νερό για άρδευση παρέχεται από Δήμους που αντικατέστησαν παλαιούς ΤΟΕΒ (Δήμος Στυλίδας, Δήμος Διρφύων – Μεσσαπίων, Δήμος Λοκρών, Δήμος Αμφίκλειας – Ελάτειας, Δήμος Ορχομενού. Το ποσοστό του νερού που παρέχεται από τα συλλογικά δίκτυα και τους ΟΤΑ προς το σύνολο του νερού για αγροτική χρήση είναι περίπου 32%. Επομένως, το μεγαλύτερο ποσοστό του νερού για αγροτική χρήση προέρχεται από ιδιωτικές ατομικές ή συλλογικές γεωτρήσεις. Στον πίνακα που ακολουθεί παρουσιάζονται οι ΤΟΕΒ και οι Δήμοι που παρέχουν νερό για άρδευση ανά ΛΑΠ του ΥΔ EL07.

Πίνακας 7-4: Πάροχοι νερού για αγροτική χρήση στις ΛΑΠ του ΥΔ EL07

ΛΑΠ	Πάροχοι νερού για αγροτική χρήση
EL0723 (Βοιωτικού Κηφισού)	ΤΟΕΒ Λιβαδειάς - Λαφυστίου
	ΤΟΕΒ Καράμουσας - Χαιρώνειας
	ΤΟΕΒ Τσότρας – Τροιζηνικός (Χρυσσού)
	ΤΟΕΒ Γραβιάς
	τ. Οργανισμός Κωπαϊδας
	Δήμος Λεβαδέων
	Δήμος Αμφίκλειας - Ελάτειας
	Δήμος Λοκρών
	Δήμος Ορχομενού
EL0722 (ΒΑ Παραλίας Καλλιδρόμου)	ΤΟΕΒ Σκριπούς - Ορχομενού
	τ. Οργανισμός Κωπαϊδας
	Δήμος Λοκρών
	Δήμος Αμφίκλειας - Ελάτειας
EL0719 (Εύβοιας)	ΤΟΕΒ Ιστιαίας
	ΤΟΕΒ Μαντουδίου
	ΤΟΕΒ Ψαχνών
	Δήμος Διρφύων - Μεσσαπίων
EL0725 (Ασωπού)	τ. Οργανισμός Κωπαϊδας
EL0718 (Σπερχειού)	ΤΟΕΒ Ανθήλης
	ΤΟΕΒ Φακίτσας
	ΤΟΕΒ Μεγ. Βρύσης - Ροδίτσας - Αυλακίου
	ΤΟΕΒ Δαμάστας
	ΤΟΕΒ Θερμοπυλών
	ΤΟΕΒ Μεξιατών
	ΤΟΕΒ Μοσχοχωρίου
	ΤΟΕΒ Συκάς
	ΤΟΕΒ Φραντζή
	ΤΟΕΒ Αμουρίου - Λιανοκλαδίου - Ζηλευτού
	ΤΟΕΒ Βίστριζας
	Δήμος Στυλίδας
EL0724 (Άμφισσας)	ΤΟΕΒ Άμφισσας
	ΤΟΕΒ Τσότρας – Τροιζηνικός (Χρυσσού)
	ΤΟΕΒ Γραβιάς

Όπως προαναφέρθηκε, το μεγαλύτερο ποσοστό του αρδευτικού νερού καλύπτεται από ιδιωτικές ή ομαδικές υδροληψίες. Στις περιπτώσεις αυτές, δεν γίνεται υπολογισμός του Χρηματοοικονομικού Κόστους, αφού το κόστος αυτό αναλαμβάνεται από τους ίδιους τους ιδιώτες που πραγματοποιούν και λειτουργούν τις υδροληψίες τους, οπότε υφίσταται πλήρης ανάκτηση του χρηματοοικονομικού κόστους. Παρ' όλα αυτά η χρήση νερού από ιδιωτικές υδροληψίες δύναται να προκαλεί περιβαλλοντικό κόστος ή / και κόστος πόρου, το οποίο στην περίπτωση που υφίσταται, εκτιμάται ακολούθως. Το ίδιο ισχύει και για το νερό που προορίζεται για την κτηνοτροφία.

Οι συνολικές απολήψεις νερού για άρδευση σε επίπεδο ΛΑΠ ανέρχονται σε:

Για τη ΛΑΠ Σπερχειού	:	182,4 hm^3	εκ των οποίων, 27,8% προέρχεται από επιφανειακά και το 72,2% από υπόγεια υδατικά συστήματα
Για τη ΛΑΠ Ευβοίας	:	108,5 hm^3	εκ των οποίων, 1,2% προέρχεται από επιφανειακά και 98,8% από υπόγεια υδατικά συστήματα
Για τη ΛΑΠ ΒΑ Παραλίας Καλλιδρόμου	:	107,7 hm^3	εκ των οποίων, 3,3% προέρχεται από επιφανειακά και 96,7% από υπόγεια υδατικά συστήματα
Για τη ΛΑΠ Βοιωτικού Κηφισού	:	350,7 hm^3	εκ των οποίων, 41,8% προέρχεται από επιφανειακά και το 58,2% από υπόγεια υδατικά συστήματα
Για τη ΛΑΠ Άμφισσας	:	21,2 hm^3	εκ των οποίων, 23,2% προέρχεται από επιφανειακά και το 76,8% από υπόγεια υδατικά συστήματα
Για τη ΛΑΠ Ασωπού	:	68,2 hm^3	εκ των οποίων, 8,8% προέρχεται από επιφανειακά και το 91,2% από υπόγεια υδατικά συστήματα
Για τη ΛΑΠ Σποράδων	:	0,85 hm^3	εκ των οποίων, 0% προέρχεται από επιφανειακά και το 100% από υπόγεια υδατικά συστήματα

7.3.1.3 Χρηματοοικονομικό κόστος / επίπεδο ανάκτησης

Το συνολικό χρηματοοικονομικό κόστος παροχής νερού για αγροτική χρήση εκτιμήθηκε σε 1.789.794 €. Η ανάκτηση του χρηματοοικονομικού κόστους παροχής νερού για αγροτική χρήση στο σύνολο του ΥΔ ανέρχεται σε 31,42%, (έσοδα 0,56 εκ €, έναντι 1,79 εκ € των εξόδων) όπως αυτό προσδιορίστηκε στο Παράρτημα Π11 – Οικονομική Ανάλυση.

Στον Πίνακα και το Διάγραμμα που ακολουθούν παρουσιάζεται η ανάκτηση του χρηματοοικονομικού κόστους παροχής νερού για αγροτική χρήση ανά ΛΑΠ του ΥΔ EL 07, μόνο για τους φορείς που διέθεσαν στοιχεία. Επισημαίνεται ότι λόγω των περιορισμένων διατιθέμενων στοιχείων, το μοναδιαίο (ανά m^3 καταναλισκόμενου νερού) κόστος του νερού για αγροτική χρήση εκτιμήθηκε μόνο για τους φορείς που διέθεσαν στοιχεία. Τα στοιχεία αυτά αντιστοιχούν στο 14,8% του νερού των συλλογικών δικτύων, ήτοι το 4,8% του συνολικού νερού άρδευσης.

Πίνακας 7-5: Ανάκτηση χρηματοοικονομικού κόστους παροχής νερού για αγροτική χρήση ανά ΛΑΠ (όπου υπάρχουν στοιχεία)

ΛΑΠ	Συνολικό χρηματο-οικονομικό κόστος (€)	Μέσο μοναδιαίο χρηματο-οικονομικό κόστος (€/m³)	Συνολικά έσοδα (€)	Μέσο μοναδιαίο έσοδο (€/m³)	Ανάκτηση χρηματο-οικονομικού κόστους
EL0723 (Βοιωτικού Κηφισού)	198.469	0,084	97.383	0,041	49,07%
EL0718 (Σπερχειού)	1.591.325	0,045	465.016	0,013	29,22%
Σύνολο ΥΔ EL07	**1.789.794**	**0,048**	**562.399**	**0,015**	**31,42%**

Σχήμα 7.2: Ανάκτηση χρηματοοικονομικού κόστους παροχής νερού για αγροτική χρήση στις ΛΑΠ του ΥΔ EL07

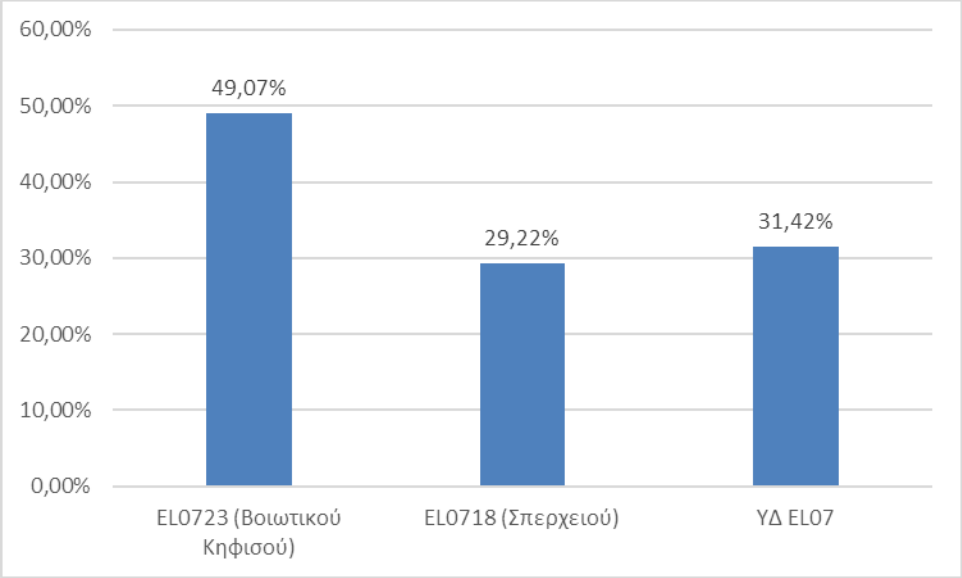

7.1.9 Υπηρεσία παροχής νερού για βιομηχανική χρήση

Στο ΥΔ EL07, η βιομηχανική χρήση περιλαμβάνεται στις απολήψεις για υδρευτικές ανάγκες και καλύπτεται από τους παρόχους υπηρεσιών ύδρευσης / αποχέτευσης. Στα στοιχεία που διατέθηκαν δεν γίνεται διαχωρισμός του νερού για βιομηχανική χρήση, οπότε και το αντίστοιχο χρηματοοικονομικό κόστος έχει ήδη ενσωματωθεί στις υπηρεσίες παροχής νερού ύδρευσης. Αντίστοιχα δεν διαφοροποιείται η ανάκτηση του κόστους του νερού για βιομηχανική χρήση σε σχέση με την ανάκτηση του κόστους του νερού ύδρευσης.

Οι συνολικές απολήψεις νερού για βιομηχανική στο ΥΔ EL07 εκτιμώνται σε 29,14 hm^3 ανά έτος και προέρχονται κατά 100% από υπόγεια υδατικά συστήματα.

7.4 ΠΕΡΙΒΑΛΛΟΝΤΙΚΟ ΚΟΣΤΟΣ ΚΑΙ ΚΟΣΤΟΣ ΠΟΡΟΥ

7.1.10 Εκτίμηση περιβαλλοντικού κόστους

Το περιβαλλοντικό κόστος σε επίπεδο ΥΔ και ΛΑΠ ανέρχεται σε 7,605 εκ €. Το ετήσιο μοναδιαίο περιβαλλοντικό κόστος σε επίπεδο ΥΔ εκτιμάται σε 0,002 €/m^3 (Πίνακας 7-6).

Πίνακας 7-6: Περιβαλλοντικό κόστος ανά ΛΑΠ του ΥΔ EL07

ΛΑΠ	Συνολικό Περιβαλλοντικό Κόστος (€)	Μοναδιαίο Περιβαλλοντικό κόστος (€/m^3)
Σπερχειού (EL0718)	133.156	0,00017
Ευβοίας (EL0719)	214.985	0,00037
ΒΑ Παραλίας Καλλιδρόμου (EL0722)	49.911	0,00011
Βοιωτικού Κηφισού (EL0723)	137.780	0,00009
Άμφισσας (EL0724)	96.321	0,00094
Ασωπού (EL0725)	6.734.461	0,01995
Σποράδων (EL0735)	239.359	0,01708
Σύνολο ΥΔ EL07	**7.605.973**	**0,00199**

Η κατανομή του περιβαλλοντικού κόστους ανά χρήση στο σύνολο στις ΛΑΠ του ΥΔ EL07 παρουσιάζεται στον πίνακα που ακολουθεί.

Πίνακας 7-7: Κατανομή περιβαλλοντικού κόστους ανά χρήση ύδατος στις ΛΑΠ του ΥΔ EL07

Περιβαλλοντικό κόστος	Ύδρευση	Άρδευση	Κτηνοτροφία	Βιομηχανία	Σύνολο
ΛΑΠ Σπερχειού (EL0718)					
Συνολικό κόστος για όλα τα έτη εφαρμογής των μέτρων	9.556	120.515	642	2.443	**133.156**
Ετήσιο κόστος ανά χρήση (€)	2.389	30.129	161	611	**33.289**
Συμμετοχή χρήσης (%) στο συνολικό ετήσιο κόστος	7,2%	90,5%	0,5%	1,8%	**100,0%**
Ετήσιο μοναδιαίο κόστος (€/m^3)	0,00017	0,00017	0,00017	0,00017	**0,00017**
ΛΑΠ Εύβοιας (EL0719)					
Συνολικό κόστος για όλα τα έτη εφαρμογής των μέτρων	41.112	161.923	6.473	5.478	**214.985**
Ετήσιο κόστος ανά χρήση (€)	10.278	40.481	1.618	1.369	**53.746**
Συμμετοχή χρήσης (%) στο συνολικό ετήσιο κόστος	19,1%	75,3%	3,0%	2,5%	**100,0%**
Ετήσιο μοναδιαίο κόστος (€/m^3)	0,00037	0,00037	0,00037	0,00037	**0,00037**
ΛΑΠ ΒΑ Παραλίας Καλλιδρόμου (EL0722)					
Συνολικό κόστος για όλα τα έτη εφαρμογής των μέτρων	2.002	47.436	240	233	**49.911**
Ετήσιο κόστος ανά χρήση (€)	500	11.859	60	58	**12.478**
Συμμετοχή χρήσης (%) στο συνολικό ετήσιο κόστος	4,0%	95,0%	0,5%	0,5%	**100,0%**
Ετήσιο μοναδιαίο κόστος (€/m^3)	0,00011	0,00011	0,00011	0,00011	**0,00011**
ΛΑΠ Βοιωτικού Κηφισού (EL0723)					
Συνολικό κόστος για όλα τα έτη εφαρμογής των μέτρων	6.152	126.225	689	4.714	**137.780**
Ετήσιο κόστος ανά χρήση (€)	1.538	31.556	172	1.178	**34.445**
Συμμετοχή χρήσης (%) στο συνολικό ετήσιο κόστος	4,5%	91,6%	0,5%	3,4%	**100,0%**
Ετήσιο μοναδιαίο κόστος (€/m^3)	0,00009	0,00009	0,00009	0,00009	**0,00009**

ΛΑΠ Άμφισσας (EL0724)					
Συνολικό κόστος για όλα τα έτη εφαρμογής των μέτρων	14.560	79.757	1.122	882	**96.321**
Ετήσιο κόστος ανά χρήση (€)	3.640	19.939	280	221	**24.080**
Συμμετοχή χρήσης (%) στο συνολικό ετήσιο κόστος	15,1%	82,8%	1,2%	0,9%	**100,0%**
Ετήσιο μοναδιαίο κόστος (€/m^3)	0,00094	0,00094	0,00094	0,00094	**0,00094**
ΛΑΠ Ασωπού (EL0725)					
Συνολικό κόστος για όλα τα έτη εφαρμογής των μέτρων	16.196	180.249	5.784	6.532.231	**6.734.461**
Ετήσιο κόστος ανά χρήση (€)	4.049	45.062	1.446	1.633.058	**1.683.615**
Συμμετοχή χρήσης (%) στο συνολικό ετήσιο κόστος	0,2%	2,7%	0,1%	97,0%	**100,0%**
Ετήσιο μοναδιαίο κόστος (€/m^3)	0,00066	0,00066	0,00066	0,20632	**0,01995**
ΛΑΠ Σποράδων (EL0735)					
Συνολικό κόστος για όλα τα έτη εφαρμογής των μέτρων	163.955	58.263	17.090	51	**239.359**
Ετήσιο κόστος ανά χρήση (€)	40.989	14.566	4.273	13	**59.840**
Συμμετοχή χρήσης (%) στο συνολικό ετήσιο κόστος	68,5%	24,3%	7,1%	0,0%	**100,0%**
Ετήσιο μοναδιαίο κόστος (€/m^3)	0,01708	0,01708	0,01708	0,01708	**0,01708**

Με εξαίρεση τις ΛΑΠ Σποράδων και Ασωπού, στις υπόλοιπες ΛΑΠ το περιβαλλοντικό κόστος αφορά κατά πολύ μεγαλύτερο ποσοστό στην άρδευση σε σχέση με την ύδρευση. Στη ΛΑΠ Σποράδων αφορά κυρίως στην ύδρευση ενώ στη ΛΑΠ Ασωπού τη βιομηχανία.

7.1.11 Εκτίμηση κόστους πόρου

Το κόστος πόρου σε επίπεδο ΥΔ και ΛΑΠ ανέρχεται σε 1,10 εκ €. Το ετήσιο μοναδιαίο κόστος πόρου σε επίπεδο ΥΔ εκτιμάται σε 0,00029 €/m^3 (Πίνακας 7-8).

Πίνακας 7-8: Κατανομή κόστους πόρου ανά χρήση ύδατος στη ΛΑΠ EL0626 (ΥΔ EL06)

ΛΑΠ	Συνολικό Κόστος Πόρου (€)	Μοναδιαίο κόστος πόρου (€/m^3)
Σπερχειού (EL0718)	113.156	0,00014
Ευβοίας (EL0719)	379.985	0,00066
ΒΑ Παραλίας Καλλιδρόμου (EL0722)	44.911	0,00010
Βοιωτικού Κηφισού (EL0723)	232.780	0,00015
Άμφισσας (EL0724)	138.321	0,00135
Ασωπού (EL0725)	66.488	0,00020
Σποράδων (EL0735)	124.359	0,00887
Σύνολο ΥΔ EL07	**1.100.000**	**0,00029**

Η κατανομή του κόστους πόρου ανά χρήση στο σύνολο στις ΛΑΠ του ΥΔ EL07 παρουσιάζεται στον πίνακα που ακολουθεί.

Πίνακας 7-9: Κατανομή κόστους πόρου ανά χρήση ύδατος στις ΛΑΠ του ΥΔ EL07

Κόστος πόρου	Ύδρευση	Άρδευση	Κτηνοτροφία	Βιομηχανία	Σύνολο
ΛΑΠ Σπερχειού (EL0718)					
Συνολικό κόστος για όλα τα έτη εφαρμογής των μέτρων	8.120	102.413	546	2.076	**113.156**
Ετήσιο κόστος ανά χρήση (€)	2.030	25.603	136	519	**28.289**
Συμμετοχή χρήσης (%) στο συνολικό ετήσιο κόστος	7,2%	90,5%	0,5%	1,8%	**100,0%**
Ετήσιο μοναδιαίο κόστος (€/m^3)	0,00014	0,00014	0,00014	0,00014	**0,00014**
ΛΑΠ Εύβοιας (EL0719)					
Συνολικό κόστος για όλα τα έτη εφαρμογής των μέτρων	34.419	327.873	13.107	4.586	**379.985**
Ετήσιο κόστος ανά χρήση (€)	8.605	81.968	3.277	1.146	**94.996**
Συμμετοχή χρήσης (%) στο συνολικό ετήσιο κόστος	9,1%	86,3%	3,4%	1,2%	**100,0%**
Ετήσιο μοναδιαίο κόστος (€/m^3)	0,00031	0,00076	0,00076	0,00031	**0,00066**
ΛΑΠ ΒΑ Παραλίας Καλλιδρόμου (EL0722)					
Συνολικό κόστος για όλα τα έτη εφαρμογής των μέτρων	1.801	42.684	216	210	**44.911**
Ετήσιο κόστος ανά χρήση (€)	450	10.671	54	52	**11.228**
Συμμετοχή χρήσης (%) στο συνολικό ετήσιο κόστος	4,0%	95,0%	0,5%	0,5%	**100,0%**
Ετήσιο μοναδιαίο κόστος (€/m^3)	0,00010	0,00010	0,00010	0,00010	**0,00010**
ΛΑΠ Βοιωτικού Κηφισού (EL0723)					
Συνολικό κόστος για όλα τα έτη εφαρμογής των μέτρων	5.929	221.101	1.208	4.543	**232.780**
Ετήσιο κόστος ανά χρήση (€)	1.482	55.275	302	1.136	**58.195**
Συμμετοχή χρήσης (%) στο συνολικό ετήσιο κόστος	2,5%	95,0%	0,5%	2,0%	**100,0%**
Ετήσιο μοναδιαίο κόστος (€/m^3)	0,00009	0,00016	0,00016	0,00009	**0,00015**
ΛΑΠ Άμφισσας (EL0724)					
Συνολικό κόστος για όλα τα έτη εφαρμογής των μέτρων	5.793	130.344	1.833	351	**138.321**
Ετήσιο κόστος ανά χρήση (€)	1.448	32.586	458	88	**34.580**
Συμμετοχή χρήσης (%) στο συνολικό ετήσιο κόστος	4,2%	94,2%	1,3%	0,3%	**100,0%**
Ετήσιο μοναδιαίο κόστος (€/m^3)	0,00037	0,00154	0,00154	0,00037	**0,00135**
ΛΑΠ Ασωπού (EL0725)					
Συνολικό κόστος για όλα τα έτη εφαρμογής των μέτρων	4.826	53.704	1.723	6.235	**66.488**

Κόστος πόρου	Ύδρευση	Άρδευση	Κτηνοτροφία	Βιομηχανία	Σύνολο
Ετήσιο κόστος ανά χρήση (€)	1.206	13.426	431	1.559	**16.622**
Συμμετοχή χρήσης (%) στο συνολικό ετήσιο κόστος	7,3%	80,8%	2,6%	9,4%	**100,0%**
Ετήσιο μοναδιαίο κόστος (€/m^3)	0,00020	0,00020	0,00020	0,00020	**0,00020**
ΛΑΠ Σποράδων (EL0735)					
Συνολικό κόστος για όλα τα έτη εφαρμογής των μέτρων	16.685	83.249	24.419	5	**124.359**
Ετήσιο κόστος ανά χρήση (€)	4.171	20.812	6.105	1	**31.090**
Συμμετοχή χρήσης (%) στο συνολικό ετήσιο κόστος	13,4%	66,9%	19,6%	0,0%	**100,0%**
Ετήσιο μοναδιαίο κόστος (€/m^3)	0,00174	0,02440	0,02440	0,00174	**0,00887**

Σε όλες τις ΛΑΠ το κόστος πόρου αφορά κατά πολύ μεγαλύτερα ποσοστά στην άρδευση σε σχέση με την ύδρευση.

7.1.12 Ανάκτηση περιβαλλοντικού κόστους και κόστους πόρου

Σύμφωνα με την παρ.2 του άρθρου 7 της ΚΥΑ αριθ. οικ. 135275 (ΦΕΚ Β 1751/2017), οι πάροχοι υπηρεσιών ύδατος, από το 2018 και μετά, θα προσδιορίσουν τα τιμολόγιά τους, λαμβάνοντας υπόψη, το περιβαλλοντικό κόστος και το κόστος πόρου που υπολογίστηκε στις προηγούμενες παραγράφους. Επίσης, σύμφωνα με τη παρ. 4 του άρθρου 7 της υπόψη ΚΥΑ, η γνωστοποίηση των εσόδων του εισπραχθέντος ποσού, από τους παρόχους υπηρεσιών ύδατος, θα γίνεται στις 30/6 κάθε έτους, από το 2019 και μετά, στη Δ/νση Υδάτων της οικείας Αποκεντρωμένης Διοίκησης.

Κατά συνέπεια, σύμφωνα με τα ανωτέρω, τα επίπεδα ανάκτησης του περιβαλλοντικού κόστους και του κόστους πόρου θα είναι δυνατόν να καθοριστούν μετά τις 30/6/2019.

8. ΠΕΡΙΒΑΛΛΟΝΤΙΚΟΙ ΣΤΟΧΟΙ – ΕΞΑΙΡΕΣΕΙΣ

8.1 ΚΑΘΟΡΙΣΜΟΣ ΠΕΡΙΒΑΛΛΟΝΤΙΚΩΝ ΣΤΟΧΩΝ

8.1.1 Γενικά

Το Άρθρο 4 της Οδηγίας 2000/60/ΕΚ προβλέπει τον καθορισμό περιβαλλοντικών στόχων για τα επιφανειακά και υπόγεια ύδατα, καθώς και τις προστατευόμενες περιοχές, οι οποίοι θα πρέπει να τίθενται ανά υδατικό σύστημα. Για τα ιδιαιτέρως τροποποιημένα και τεχνητά υδατικά συστήματα (ΤΥΣ / ΙΤΥΣ), τα οποία καθορίζονται βάσει ειδικών κριτηρίων, η Οδηγία θέτει ειδικούς στόχους.

Ο χρόνος επίτευξης των περιβαλλοντικών στόχων του 1ου Αναθεωρημένου Σχεδίου Διαχείρισης Λεκανών Απορροής Ποταμών, σύμφωνα με την Οδηγία 2000/60/ΕΚ, είναι το έτος 2021, δηλαδή το έτος ολοκλήρωσης του δεύτερου διαχειριστικού κύκλου. Ωστόσο, η ίδια η Οδηγία αναγνωρίζει εγγενείς αδυναμίες που οδηγούν στην απομάκρυνση από το στόχο αυτό, οι οποίες εκτείνονται από μικρής κλίμακας προσωρινές εξαιρέσεις έως και μακροπρόθεσμες παρεκκλίσεις από το στόχο της "καλής κατάστασης" και εκτίθενται στις παραγρ. 4 έως 7 του Άρθρου 4 της Οδηγίας:

- Παράταση της προθεσμίας: στην παράταση της προθεσμίας επίτευξης της καλής κατάστασης το αργότερο το 2027 ή όποτε το επιτρέψουν οι φυσικές συνθήκες μετά το 2027 (παράγρ. 4.4).
- Καθορισμός λιγότερο αυστηρών περιβαλλοντικών στόχων, υπό ορισμένες προϋποθέσεις, όπως αν έχει αποδειχτεί ότι τα υδατικά συστήματα έχουν επηρεαστεί σε τέτοιο βαθμό από τις ανθρώπινες δραστηριότητες που η επίτευξη των περιβαλλοντικών στόχων είναι ανέφικτη ή δυσανάλογα δαπανηρή (παράγρ. 4.5).
- Προσωρινή υποβάθμιση της κατάστασης που απορρέει από φυσικά αίτια ή από ανωτέρα βία ή εξαιρετικές συνθήκες που δεν θα μπορούσαν ευλόγως να έχουν προβλεφτεί και όταν ισχύουν όλες οι καθοριζόμενες στο Άρθρο 4 προϋποθέσεις (παράγρ. 4.6).
- Νέες τροποποιήσεις των φυσικών χαρακτηριστικών ενός επιφανειακού συστήματος ή μεταβολές της στάθμης των υπογείων υδάτων σαν αποτέλεσμα μιας νέας βιώσιμης ανθρώπινης δραστηριότητας, συμπεριλαμβανομένης της μεταβολής από την υψηλή στην καλή κατάσταση (παράγρ. 4.7).

Για τον προσδιορισμό των εξαιρέσεων από την επίτευξη των περιβαλλοντικών στόχων της Οδηγίας διαμορφώθηκαν, στο πλαίσιο της 1ης Αναθεώρησης των Σχεδίων Διαχείρισης Λεκανών Απορροής Ποταμών, οι ακόλουθες αναλυτικές μεθοδολογίες: α) Προσδιορισμός των ‘‘εξαιρέσεων’’ των παραγράφων 4 έως 6, του Άρθρου 4 της Οδηγίας 2000/60/ΕΚ (4.4 – 4.6), και β) Προσδιορισμός των ‘‘εξαιρέσεων’’ της παραγράφου 7, του Άρθρου 4 της Οδηγίας 2000/60/ΕΚ (4.7), περί νέων τροποποιήσεων, οι οποίες είναι διαθέσιμες στην σχετική ιστοσελίδα της Ειδικής Γραμματείας Υδάτων http://wfdver.ypeka.gr/ .

Σημειώνεται ότι ο ορισμός ενός υδατικού συστήματος ως ιδιαιτέρως τροποποιημένου ή τεχνητού (ΙΤΥΣ ή ΤΥΣ) δεν συνιστά ούτε συμβατικό στόχο ούτε εξαίρεση. Τα ΙΤΥΣ και ΤΥΣ αποτελούν κατηγορίες υδατικών συστημάτων με δική τους ταξινόμηση και δικούς τους στόχους.

Κατά τον καθορισμό των περιβαλλοντικών στόχων των επιμέρους υδατικών συστημάτων του ΥΔ, ακολουθούνται οι ακόλουθες γενικές αρχές:

- Σύμφωνα με την παράγραφο 2 του Άρθρου 4 της Οδηγίας 2000/60/ΕΚ, εάν ένα συγκεκριμένο υδατικό σύστημα το αφορούν δύο ή περισσότεροι περιβαλλοντικοί στόχοι, εφαρμόζεται ο αυστηρότερος.
- Για τα επιφανειακά υδατικά συστήματα με καλή ή υψηλή κατάσταση και τα υπόγεια υδατικά συστήματα με καλή κατάσταση, τίθεται ως περιβαλλοντικός στόχος η μη υποβάθμιση της κατάστασης.
- Για τα επιφανειακά και υπόγεια υδατικά συστήματα με κατάσταση γενικά κατώτερη της καλής, τίθεται ως περιβαλλοντικός στόχος η αναβάθμιση της κατάστασης, μέσω της εφαρμογής του Προγράμματος Μέτρων. Επιπλέον, αξιολογείται, κατά περίπτωση, η πιθανότητα μη έγκαιρης επίτευξης των στόχων, συνεκτιμώντας την ένταση και το είδος της πίεσης που δέχονται, σε συνδυασμό με τις φυσικές συνθήκες και εξετάζεται η τήρηση των προϋποθέσεων για την υπαγωγή τους στις εξαιρέσεις του Άρθρου 4 της Οδηγίας 2000/60/ΕΚ.
- Για όσα επιφανειακά ΥΣ παραμένει άγνωστη η οικολογική ή η χημική τους κατάσταση, λόγω έλλειψης διαθέσιμων δεδομένων κατά την παρούσα διαχειριστική περίοδο, δεν τίθεται περιβαλλοντικός στόχος άλλος από τη μη υποβάθμιση της κατάστασης, ενώ το Πρόγραμμα Μέτρων προβλέπει τη συγκέντρωση δεδομένων μέσω του δικτύου παρακολούθησης προκειμένου να μπορέσει να αξιολογηθεί η κατάστασή τους το συντομότερο δυνατό.
- Για τα ΥΥΣ που βρίσκονται σε κακή χημική ή κακή ποσοτική κατάσταση εκτιμάται ότι δεν θα πετύχουν τους περιβαλλοντικούς στόχους έγκαιρα, καθώς, παρά τη θετική επίδραση του Προγράμματος Μέτρων, οι απαιτούμενοι για την απόκρισή τους χρόνοι υπερβαίνουν την προθεσμία της παρούσας διαχειριστικής περιόδου, επομένως υπάγονται στις εξαιρέσεις του Άρθρου 4, παράγραφος 4 της Οδηγίας 2000/60/ΕΚ.
- Για τα επιφανειακά ΥΣ, των οποίων τα χαρακτηριστικά πρόκειται να υποστούν νέες τροποποιήσεις εξετάζεται η τήρηση των προϋποθέσεων για την υπαγωγή τους στις εξαιρέσεις του Άρθρου 4, παράγραφος 7 της Οδηγίας, κατά περίπτωση.
- Για τα επιφανειακά ύδατα, που δεν χαρακτηρίστηκαν ως σημαντικά προκειμένου να αποτελέσουν Συστήματα Επιφανειακών Υδάτων, στόχος είναι η προστασία τους και η βελτίωσή τους στην έκταση που απαιτείται για να επιτευχθούν οι στόχοι της Οδηγίας για τα υδατικά συστήματα στα οποία είναι άμεσα ή έμμεσα συνδεμένα. Ο στόχος αυτός εξασφαλίζεται από τις γενικές διατάξεις περί προστασίας του περιβάλλοντος όπως ισχύουν σήμερα, καθώς επίσης και από τα μέτρα που αφορούν στην αντιμετώπιση των γενικότερων πιέσεων σε επίπεδο λεκάνης απορροής ή/και Υδατικού Διαμερίσματος.
- Για τις προστατευόμενες περιοχές, οι περιβαλλοντικοί στόχοι συνδέονται άμεσα με τους στόχους της ενωσιακής περιβαλλοντικής νομοθεσίας για την προστασία των επιμέρους προστατευόμενων περιοχών.

8.1.2 Στόχοι για τα επιφανειακά ΥΣ

Οι στόχοι που τίθενται για τα επιφανειακά ΥΣ με βάση τα ανωτέρω περιλαμβάνουν τα ακόλουθα:

- Για τα επιφανειακά ύδατα με καλή ή υψηλή κατάσταση ή καλό οικολογικό δυναμικό και καλή χημική κατάσταση τίθεται ως περιβαλλοντικός στόχος η μη υποβάθμιση τους.
- Για τα επιφανειακά ύδατα με κατάσταση/δυναμικό κατώτερη της καλής, τίθεται ως περιβαλλοντικός στόχος η αναβάθμιση τους μέσω της εφαρμογής του Προγράμματος Μέτρων. Επιπλέον, αξιολογείται κατά περίπτωση η πιθανότητα μη έγκαιρης επίτευξης των στόχων μέχρι το

2021, συνεκτιμώντας την ένταση και το είδος της πίεσης που δέχονται τα υδατικά συστήματα, σε συνδυασμό με τα ανωτέρω αναφερόμενα σχετικά με τον τρόπο καθορισμού των στόχων και εξετάζεται η τήρηση των προϋποθέσεων για την υπαγωγή τους στις εξαιρέσεις του Άρθρου 4.4 της Οδηγίας 2000/60/ΕΚ.

- Για όσα επιφανειακά ύδατα η κατάστασή τους παραμένει άγνωστη λόγω έλλειψης διαθέσιμων δεδομένων, δεν τίθεται περιβαλλοντικός στόχος άλλος από τη μη υποβάθμιση τους, ενώ στο Πρόγραμμα Μέτρων προβλέπεται η συγκέντρωση δεδομένων μέσω ειδικών προγραμμάτων παρακολούθησης προκειμένου να μπορέσει να αξιολογηθεί η κατάστασή τους το συντομότερο δυνατό.
- Για όλα τα ποτάμια υδατικά συστήματα που έχουν προσδιοριστεί ως Ιδιαιτέρως Τροποποιημένα Υδατικά Συστήματα (μη περιλαμβανομένων των ποτάμιων ταμιευτήρων), τίθεται ως στόχος για το 2021, η επίτευξη του καλού οικολογικού δυναμικού. Η επίτευξη του στόχου αυτού προϋποθέτει την ολοκλήρωση όλων των μέτρων/έργων ανακούφισης των υδρομορφολογικών αλλοιώσεων που έχουν οριστεί για κάθε ένα από αυτά και εντάσσονται στο πρόγραμμα μέτρων
- Τα μικρά στοιχεία επιφανειακών υδάτων που δεν προσδιορίζονται ως επιφανειακά υδατικά συστήματα, προστατεύονται από τις κείμενες διατάξεις περί προστασίας του περιβάλλοντος όπως ισχύουν σήμερα και λαμβάνονται τα απαιτούμενα μέτρα και περιορισμοί, ώστε να επιτευχθούν οι στόχοι της Οδηγίας για τα υδατικά συστήματα στα οποία είναι άμεσα ή έμμεσα συνδεδεμένα.

Οι ακόλουθοι πίνακες συνοψίζουν τους στόχους της κατάστασης για τα επιφανειακά και υπόγεια ΥΣ. Οι στόχοι που τίθενται για τα ΥΣ λαμβάνουν υπόψη την αξιολόγηση της κατάστασης των ΥΣ του ΥΔ, την αποδοτικότητα του προτεινόμενου Προγράμματος Μέτρων και τη δυνατότητας που δίνει η Οδηγία για παρεκκλίσεις υπό συγκεκριμένες προϋποθέσεις.

Ο Πίνακας 8-1 συνοψίζει τους στόχους που έχουν τεθεί για τα 104 επιφανειακά ΥΣ (ΕΥΣ) του ΥΔ Ανατολικής Στερεάς Ελλάδας (ΥΔ 07) ως το 2021:

- Για 10 ΕΥΣ ο στόχος είναι η διατήρηση της υψηλής οικολογικής κατάστασης.
- Για 42 ΕΥΣ ο στόχος είναι η διατήρηση της καλής οικολογικής κατάστασης.
- Για 42 ΕΥΣ είναι η επίτευξη της καλής οικολογικής κατάστασης.
- Για 3 ΕΥΣ ο στόχος είναι ο προσδιορισμός της οικολογικής κατάστασης ως το 2021 και η λήψη μέτρων (εφόσον απαιτούνται) για την επίτευξη της καλής οικολογικής κατάστασης ως το 2027. Ο στόχος αυτός αφορά σε 2 ποτάμια και 1 λιμναίο ΕΥΣ όπου η κατάσταση δεν ήταν δυνατό να αξιολογηθεί στο παρόντα διαχειριστικό κύκλο.
- Για 1 ΙΤΥΣ ο στόχος είναι η επίτευξη του καλού οικολογικού δυναμικού.
- Για 6 ΙΤΥΣ ο στόχος είναι ο προσδιορισμός του οικολογικού δυναμικού ως το 2021 και η λήψη μέτρων (εφόσον απαιτούνται) για την επίτευξη του καλού οικολογικού δυναμικού ως το 2027. Ο στόχος αυτός αφορά σε 5 ποτάμια ΙΤΥΣ όπου η κατάσταση δεν ήταν δυνατό να αξιολογηθεί στο παρόντα διαχειριστικό κύκλο.
- Για 23 ΕΥΣ ο στόχος είναι ο προσδιορισμός της χημικής κατάστασης ως το 2021 και η λήψη μέτρων (εφόσον απαιτούνται) για την επίτευξη της καλής χημικής κατάστασης ως το 2027. Ο στόχος αυτός αφορά σε 18 ποτάμια, 1 μεταβατικό και 4 παράκτια ΕΥΣ όπου η κατάσταση δεν ήταν δυνατό να αξιολογηθεί στο παρόντα διαχειριστικό κύκλο.

- Για 3 ποτάμια ΙΤΥΣ ο στόχος είναι ο προσδιορισμός της χημικής κατάστασης ως το 2021 και η λήψη μέτρων (εφόσον απαιτούνται) για την επίτευξη της καλής χημικής κατάστασης ως το 2027, δεδομένου πως η κατάσταση δεν ήταν δυνατό να αξιολογηθεί στο παρόντα διαχειριστικό κύκλο.
- Για το σύνολο 78 επιφανειακών ΥΣ ο στόχος είναι η διατήρηση της καλής χημικής τους κατάστασης.

Με βάση τα ανωτέρω προκύπτει ότι για 43 επιφανειακά ΥΣ ο στόχος είναι η επίτευξη της καλής οικολογικής κατάστασης ως το 2021.

Πίνακας 8-1: Στόχοι οικολογικής κατάστασης και δυναμικού επιφανειακών ΥΣ ως το 2021

Στόχος	Αριθμός Επιφανειακών ΥΣ
Μη υποβάθμιση καλής και ανώτερης οικολογικής κατάστασης/δυναμικού	52
Μη υποβάθμιση καλής χημικής κατάστασης	78
Επίτευξη καλής οικολογικής κατάστασης	43
Επίτευξη καλής χημικής κατάστασης	0
Καθορισμός οικολογικής κατάστασης/δυναμικού	9
Καθορισμός χημικής κατάστασης	26
Υπαγωγή στο Άρθρο 4.4	58
Υπαγωγή στο Άρθρο 4.5	0
Υπαγωγή στο Άρθρο 4.6	0
Υπαγωγή στο Άρθρο 4.7	0

8.1.3 Στόχοι για τα υπόγεια ΥΣ

Ο Πίνακας 8-2 συνοψίζει τους στόχους που έχουν τεθεί για τα 43 ΥΥΣ του ΥΔ Ανατολικής Στερεάς Ελλάδας (ΥΔ 07):

- Για 34 ΥΥΣ και 4 υποσυστήματα ο στόχος είναι η διατήρηση της καλής ποσοτικής κατάστασης.
- Για 5 ΥΥΣ ο στόχος είναι η επίτευξη της καλής ποσοτικής κατάστασης όποτε το επιτρέψουν οι φυσικές συνθήκες μετά το 2027.
- Για 36 ΥΥΣ και 2 υποσυστήματα ο στόχος είναι η διατήρηση της καλής χημικής κατάστασης.
- Για 3 ΥΥΣ και 2 υποσυστήματα ο στόχος είναι η επίτευξη της καλής χημικής κατάστασης όποτε το επιτρέψουν οι φυσικές συνθήκες μετά το 2027.

Πίνακας 8-2: Στόχοι κατάστασης ΥΥΣ ως το 2021

Στόχος	Αριθμός ΥΥΣ
Μη υποβάθμιση καλής ποσοτικής κατάστασης	34 και 4 υποσυστήματα
Μη υποβάθμιση καλής χημικής κατάστασης	36 και 2 υποσυστήματα
Επίτευξη καλής ποσοτικής κατάστασης	5
Επίτευξη καλής χημικής κατάστασης	3 και 2 υποσυστήματα
Υπαγωγή στο Άρθρο 4.4	7 και 2 υποσυστήματα
Υπαγωγή στο Άρθρο 4.5	0
Υπαγωγή στο Άρθρο 4.6	0
Υπαγωγή στο Άρθρο 4.7	0

8.1.4 Στόχοι για τις προστατευόμενες περιοχές

Οι βασικοί στόχοι για κάθε κατηγορία προστατευόμενης περιοχής καθορίζονται ως ακολούθως.

Περιοχές που προορίζονται για άντληση ύδατος για ανθρώπινη κατανάλωση

Για τις περιοχές που προορίζονται για άντληση ύδατος για ανθρώπινη κατανάλωση καθορίζονται οι ακόλουθοι στόχοι:

- Τα ποιοτικά χαρακτηριστικά του διατιθέμενου μετά από επεξεργασία νερού για ανθρώπινη κατανάλωση συμμορφώνονται με τις απαιτήσεις της Οδηγίας 98/33/ΕΚ σχετικά με την ποιότητα του νερού ανθρώπινης κατανάλωσης.
- Εξασφάλιση κατάλληλης προστασίας για την αποφυγή υποβάθμισης της ποιότητας των υδάτων με σκοπό τη μείωση του βαθμού επεξεργασίας για την παραγωγή πόσιμου νερού.

Ο πρώτος στόχος επιτυγχάνεται όταν ικανοποιούνται τα πρότυπα ποιότητας που καθορίζονται στην Οδηγία 98/83/ΕΚ.

Ο δεύτερος στόχος επιτυγχάνεται με την εφαρμογή δράσεων για την εξασφάλιση της προστασίας των ποιοτικών χαρακτηριστικών υδάτων που προορίζονται για ανθρώπινη κατανάλωση (πχ καθορισμός ζωνών προστασίας των υδροληψιών).

Υδατικά συστήματα που έχουν χαρακτηρισθεί ως ύδατα αναψυχής

Ο στόχος για τα ύδατα αναψυχής που προσδιορίστηκαν με βάση την Οδηγία για τα ύδατα κολύμβησης είναι η προστασία του περιβάλλοντος και της δημόσιας υγείας κατά την κολύμβηση, καθώς επίσης και η διατήρηση, προστασία και βελτίωση της ποιότητας των υδάτων κολύμβησης.

Ο στόχος αυτός επιτυγχάνεται με την ικανοποίηση των προτύπων καλής ή εξαιρετικής ποιότητας που τίθενται στην Οδηγία 2006/7/ΕΚ.

Περιοχές ευαίσθητες στην παρουσία θρεπτικών ουσιών

Για τις ευπρόσβλητες ζώνες σε νιτρορύπανση οι γενικοί στόχοι που τίθενται αφορούν:

- τη μείωση της ρύπανσης των υδάτων που προέρχεται από νιτρικά γεωργικής προέλευσης,
- την αποφυγή επιπλέον ρύπανσης. Οι στόχοι αυτοί επιτυγχάνονται μέσω:
- του καθορισμού Ευπρόσβλητων Ζωνών,
- του προσδιορισμού των προγραμμάτων δράσης που εφαρμόζονται σε αυτές.

Επίσης, Κώδικες Ορθής Γεωργικής Πρακτικής (ΚΟΓΠ) που δίνουν κατευθύνσεις σχετικά με τη μείωση νιτρικών συμβάλλουν στην επίτευξη των στόχων αυτών.

Για τις Ευαίσθητες Περιοχές ο βασικός στόχος όπως καθορίζεται στην Οδηγία 91/271/ΕΟΚ είναι η προστασία του περιβάλλοντος από τις αρνητικές επιπτώσεις απόρριψης αστικών λυμάτων και λυμάτων από ορισμένους βιομηχανικούς τομείς.

Οι ευαίσθητες περιοχές όπως καθορίζονται σύμφωνα με την Οδηγία 91/271/ΕΟΚ αφορούν σε επιφανειακά ύδατα που είναι ευαίσθητα σε ευτροφισμό ή εμφανίζουν αυξημένη παρουσία νιτρικών.

Ο στόχος επιτυγχάνεται όταν ικανοποιούνται τα όρια διάθεσης που ορίζονται στην Οδηγία 91/271/ΕΟΚ για τις ευαίσθητες περιοχές.

Περιοχές που προορίζονται για την προστασία οικοτόπων ή ειδών

Οι στόχοι για τις περιοχές προστασίας του Δικτύου Natura 2000 καθορίζονται σε σχέση με τους στόχους διατήρησης και προστασίας των περιοχών που προσδιορίζονται βάσει της Οδηγίας των Οικοτόπων (92/43/ΕΚ όπως ισχύει σήμερα) Οι στόχοι αυτοί αφορούν στην προστασία και όπου είναι απαραίτητο στη βελτίωση της κατάστασης του υδάτινου περιβάλλοντος στο βαθμό που είναι απαραίτητο για την επίτευξη των στόχων διατήρησης των φυσικών οικοτόπων, καθώς και της άγριας χλωρίδας και πανίδας στους Τόπους Κοινοτικής Σημασίας.

Οι στόχοι για τις περιοχές που καθορίζονται σε σχέση με την Οδηγία διατήρησης των άγριων πτηνών (2009/147/ΕΚ) είναι η προστασία, ή όπου είναι απαραίτητο η βελτίωση, του υδάτινου περιβάλλοντος σε βαθμό τέτοιο που να επιτυγχάνονται οι στόχοι προστασίας των Ζωνών Ειδικής Προστασίας

Σε περιπτώσεις που μία προστατευόμενη περιοχή του δικτύου Natura 2000 αποτελεί τμήμα ενός ΥΣ ή όταν ένα ΥΣ εμπίπτει σε περιοχή Natura 2000, οι στόχοι της ΟΠΥ για την κατάσταση του ΥΣ εφαρμόζονται συμπληρωματικά των απαιτήσεων για την επιθυμητή κατάσταση διατήρησης.

Ορισμένα ΥΣ που εμπίπτουν σε προστατευόμενες περιοχές του Δικτύου Natura 2000 έχουν προσδιοριστεί ως ΙΤΥΣ. Στις περιπτώσεις αυτές ο στόχος επίτευξης του Καλού Οικολογικού Δυναμικού που επιτυγχάνεται με την υλοποίηση ανακουφιστικών μέτρων για την αντιμετώπιση των υδρομορφολογικών αλλοιώσεων, εφαρμόζεται επιπλέον των στόχων για την κατάσταση διατήρησης της περιοχής.

Περιοχές που προορίζονται για την προστασία υδρόβιων ειδών με οικονομική σημασία

Οι στόχοι για τις περιοχές προστασίας υδρόβιων ειδών με οικονομική σημασία καθορίζονται σε σχέση με τους στόχους που προσδιορίζονται βάσει τους στόχους που είχαν τεθεί στις Οδηγίες 2006/113/ΕΚ για την ποιότητα των υδάτων για οστρακοειδή για τα θαλάσσια ύδατα και 2006/44/ΕΚ περί της ποιότητας των γλυκών υδάτων.

Οι στόχοι που τίθενται αφορούν:

- τη διατήρηση της ποιότητας των εσωτερικών επιφανειακών υδάτων που εντάσσονται στο μητρώο προστατευόμενων περιοχών ως προς τις φυσικοχημικές παραμέτρους όπως ορίζονται στα παραρτήματα Ι και ΙΙ της Οδηγίας 2006/44/ΕΚ[44] και παρακολουθούνται στο πλαίσιο του Εθνικού Δικτύου Παρακολούθησης της Κατάστασης των Υδάτων,
- τη διατήρηση της ποιότητας των παράκτιων και μεταβατικών υδάτων που εντάσσονται στο μητρώο προστατευόμενων περιοχών ως προς τις παραμέτρους που αναφέρονται το παράρτημα Ι της Οδηγίας 2006/113/ΕΚ και παρακολουθούνται στο πλαίσιο του Εθνικού Δικτύου Παρακολούθησης της Κατάστασης των Υδάτων.

Οι στόχοι αυτοί επιτυγχάνονται μέσω της διαδικασίας αδειοδότησης δραστηριοτήτων που δύνανται να επηρεάσουν την κατάσταση των ΥΣ που εμπίπτουν στις ανωτέρω κατηγορίες.

8.2 ΠΑΡΑΤΑΣΗ ΠΡΟΘΕΣΜΙΑΣ (ΑΡΘΡΟ 4.4 ΤΗΣ ΟΔΗΓΙΑΣ 2000/60/ΕΚ)

Στο ΥΔ υπάρχει ένας αριθμός επιφανειακών ΥΣ τα οποία δεν ταξινομήθηκαν ως προς την κατάστασή τους. Απώτερος στόχος για αυτά τα ΥΣ είναι η βελτίωση του υφιστάμενου κενού γνώσης και σε συνδυασμό με την εφαρμογή των Βασικών Μέτρων ή των τυχόν απαιτούμενων Συμπληρωματικών που θα ληφθούν στο επόμενο Σχέδιο Διαχείρισης να επιτύχουν την καλή κατάσταση ή το καλό οικολογικό δυναμικό. Καθώς τα στοιχεία για την αξιολόγηση της κατάστασής τους θα είναι διαθέσιμα σε μελλοντικό χρόνο δεν είναι από τώρα δυνατόν να τεθούν στόχοι ως το 2021. Το ίδιο συμβαίνει και για ορισμένα επιφανειακά ΥΣ που βρίσκονται σήμερα σε κατάσταση κατώτερη της καλής. Ο χρονικός ορίζοντας που προσδιορίζεται για την επίτευξη των στόχων για τα εν λόγω ΥΣ είναι το 2027, ωστόσο

ενδιάμεσες βελτιώσεις στην οικολογική κατάσταση (π.χ. από την ελλιπή στη μέτρια) είναι δυνατόν να συμβούν ως το 2021.

Για την προστασία και αποκατάσταση των ΥΥΣ το Πρόγραμμα Μέτρων περιλαμβάνει μια σειρά μέτρων για τα οποία υπάρχει μεγάλη εμπιστοσύνη σχετικά με τη δυνατότητα εφαρμογής τους ως το 2021. Ωστόσο δεν υπάρχει η ίδια εμπιστοσύνη για τη δυνατότητα επίτευξης των στόχων ως το 2021, λόγω των μακρόχρονων υπεραντλήσεων στο ΥΔ και του μεγάλου χρόνου που απαιτείται για την αποκατάσταση των ΥΥΣ.

Περιληπτικά, οι κατηγορίες εξαιρέσεων που τίθενται στην παρούσα Αναθεώρηση του ΣΔΛΑΠ παρουσιάζονται στον ακόλουθο Πίνακα.

Πίνακας 8-3: Εξαιρέσεις ΥΣ ως το 2021

	Εξαίρεση		Αριθμός ΥΣ
	Κατηγορία	**Υποκατηγορία**	
Οικολογική Κατάσταση ΕΥΣ	Άρθρο 4.4/Παράταση Προθεσμίας	Για την επίλυση του προβλήματος απαιτείται περισσότερος χρόνος από αυτόν που διατίθεται	1 ποτάμιο ΙΤΥΣ και 37 ποτάμια, 1 μεταβατικό και 4 παράκτια ΕΥΣ
Οικολογική Κατάσταση ΕΥΣ	Άρθρο 4.4/Παράταση Προθεσμίας	Δεν υπάρχουν πληροφορίες σχετικά με την αιτία του προβλήματος και επομένως η λύση δεν μπορεί να εντοπιστεί	6 ποτάμια ΙΤΥΣ, 2 ποτάμια και 1 λιμναίο ΕΥΣ για τα οποία η οικολογική κατάσταση δεν ήταν δυνατό να αξιολογηθεί κατά το παρόντα διαχειριστικό κύκλο
Χημική Κατάσταση ΕΥΣ	Άρθρο 4.4/Παράταση Προθεσμίας	Δεν υπάρχουν πληροφορίες σχετικά με την αιτία του προβλήματος και επομένως η λύση δεν μπορεί να εντοπιστεί	3 ποτάμια ΙΤΥΣ, 18 ποτάμια, 1 μεταβατικό και 4 παράκτια ΕΥΣ για τα οποία η χημική κατάσταση δεν ήταν δυνατό να αξιολογηθεί κατά το παρόντα διαχειριστικό κύκλο
Ποσοτική Κατάσταση ΥΥΣ	Άρθρο 4.4/Παράταση Προθεσμίας	Για την επίλυση του προβλήματος απαιτείται περισσότερος χρόνος από αυτόν που διατίθεται	5
Χημική Κατάσταση ΥΥΣ	Άρθρο 4.4/Παράταση Προθεσμίας	Για την επίλυση του προβλήματος απαιτείται περισσότερος χρόνος από αυτόν που διατίθεται	3 και 2 υποσυστήματα

8.3 ΛΙΓΟΤΕΡΟ ΑΣΤΗΡΟΙ ΣΤΟΧΟΙ (ΑΡΘΡΟ 4.5 ΤΗΣ ΟΔΗΓΙΑΣ)

Στην παρούσα αναθεώρηση του ΣΔΛΑΠ δεν τίθενται λιγότερο αυστηροί στόχοι για κανένα υπόγειο ή επιφανειακό ΥΣ. Αυτή η κατηγορία εξαίρεσης θα επανεξεταστεί στην επόμενη αναθεώρηση του

ΣΔΛΑΠ, λαμβάνοντας τα νέα δεδομένα παρακολούθησης και ύστερα από αξιολόγηση τεχνικά εφικτών μέτρων.

8.4 ΠΡΟΣΩΡΙΝΗ ΥΠΟΒΑΘΜΙΣΗ (ΑΡΘΡΟ 4.6 ΤΗΣ ΟΔΗΓΙΑΣ 2000/60/ΕΚ)

Η παράγραφος 6 του Αρθρου 4 της Οδηγίας 2000/60/ΕΚ (Άρθρο 4.6) αναφέρει ότι «Προσωρινή υποβάθμιση της κατάστασης υδατικών συστημάτων δεν συνιστά παράβαση των απαιτήσεων της Οδηγίας εάν οφείλεται σε περιστάσεις που απορρέουν από φυσικά αίτια ή από ανωτέρα βία και είναι εξαιρετικές, ή δεν θα μπορούσαν ευλόγως να έχουν προβλεφθεί, ιδίως οι ακραίες πλημμύρες και παρατεταμένες ξηρασίες … εφόσον πληρούνται οι ακόλουθες προϋποθέσεις:

- Λαμβάνονται όλα τα πρακτικώς εφικτά μέτρα για να προβλεφθεί η περαιτέρω υποβάθμιση της κατάστασης (Άρθρο 4.6 (α)).
- Τα μέτρα που πρέπει να λαμβάνονται κατά τη διάρκεια ενός επεισοδίου παρατεταμένης ξηρασίας δε θα υπονομεύουν την αποκατάσταση της ποιότητας του υδατικού συστήματος μετά τη λήξη του επεισοδίου και θα περιλαμβάνονται στο Πρόγραμμα Μέτρων (Άρθρο 4.6 (γ)).
- Το Σχέδιο Διαχείρισης Λεκανών Απορροής Ποταμών αναφέρει τους όρους υπό τους οποίους μπορούν να κηρύσσονται οι απρόβλεπτες ή εξαιρετικές αυτές περιστάσεις συμπεριλαμβανομένης της θέσπισης των κατάλληλων δεικτών.
- Η επόμενη ενημέρωση του ΣΔΛΑΠ θα περιλαμβάνει περίληψη των συνεπειών των περιστάσεων και τα μέτρα που ελήφθησαν (Άρθρο 4.6 (ε)).
- Οι επιπτώσεις των εξαιρετικών περιστάσεων επισκοπούνται ετησίως (Άρθρο 4.6 (δ) .

Είναι σημαντικό, να τονιστεί ότι η παρατεταμένη ξηρασία προκαλείται από φυσικά αίτια και όχι από μη ορθολογική χρήση των υδάτινων πόρων. Ο όρος «παρατεταμένη ξηρασία» είναι σχετικός και στο ΣΔΛΑΠ χρησιμοποιείται σε αντιστοιχία με τον όρο «prolonged drought» της Οδηγίας 2000/60 και άλλων συνοδευτικών κειμένων, καθώς και του «Drought Management Plan Report» (DG ENV EE, Technical Report 2008-23) με στόχο να χαρακτηρίσει ένα γεγονός ιδιαίτερα δριμείας ξηρασίας, ώστε, σύμφωνα με το άρθρο 4.6 της Οδηγίας 2000/60/ΕΚ η προσωρινή υποβάθμιση της κατάστασης των υδατικών συστημάτων να μη συνιστά παράβαση των απαιτήσεων της Οδηγίας.

Για την ενεργοποίηση του Άρθρου 4.6 σε περιόδους ξηρασίας θα πρέπει η περίοδος αυτή να χαρακτηριστεί ως «παρατεταμένη».

Για το σκοπό αυτό χρησιμοποιούνται τρεις τυπικές διαβαθμίσεις του δείκτη SPI που υπολογίζεται βάσει των βροχοπτώσεων για μία περίοδο[11], ήτοι -1.0, -1.5 και -2.0, για τον χαρακτηρισμό των μέτριων, σοβαρών και ακραίων ξηρασιών όπως ορίστηκαν στο Σχέδιο Διαχείρισης Ξηρασίας που υλοποιήθηκε κατά το 1ο ΣΔΛΑΠ, για βροχομετρικά δεδομένα των αντιπροσωπευτικών σταθμών εικοσιτριών υποπεριοχών (Αγία Τριάδα, Αλμυροπόταμος, Άμφισσα, Άνω Υπάτη, Γραβιά, Δαύλεια, Δίστομο, Επτάλοφος, Ζηλευτό, Θίσβη, Ιστιαία, Ιτέα, Καλλιθέα, Καλοσκόπη, Κάτω Στενή, Κάτω Τιθορέα, Κηρέα/Προκόπιον, Λιλαία, Λειβαδιά, Λ. Υλίκης, Παύλος, Τρίλοφο και Τυμφρηστός).

Μετά το πέρας κάθε υδρολογικού έτους, υπολογίζεται, με βάση τα βροχομετρικά δεδομένα του δωδεκαμήνου, ο ετήσιος SPI. Εκτός του SPI του διαρεύσαντος έτους, υπολογίζεται και ο δείκτης μέσης τριετίας, που αποσκοπεί στην αναγνώριση των ιδιαίτερα δυσμενών ξηρασιών μακράς διάρκειας.

---

[11] *Ο υπολογισμός του SPI βασίζεται σε δεδομένα μηνιαίων βροχοπτώσεων. Ο SPI είναι ο αριθμός των τυπικών αποκλίσεων που, το άθροισμα των βροχοπτώσεων για μία περίοδο (3, 6, 9, 12 μήνες κλπ.) απέχει από τη μέση τιμή μιας μακροχρόνιας χρονοσειράς, εάν θεωρήσουμε ότι οι βροχοπτώσεις ακολουθούν κανονική κατανομή. Ο δείκτης SPI είναι αδιάστατος, όπου οι θετικές τιμές υποδεικνύουν βροχοπτώσεις υψηλότερες από το 50% των παρατηρήσεων οπότε αναφέρονται σε υγρή περίοδο και οι αρνητικές τιμές υποδεικνύουν βροχοπτώσεις χαμηλότερες από το 50% των παρατηρήσεων και σηματοδοτούν μια ξηρή περίοδο.*

Εφόσον η τιμή του είναι κοντά στο όριο -1.5, που υποδηλώνει σοβαρή μακροχρόνια ξηρασία, ενεργοποιείται το Άρθρο 4 παράγραφος 6 για εξαίρεση των υδατικών συστημάτων λόγω εξαιρετικών περιστάσεων παρατεταμένης ξηρασίας.

8.5 ΝΕΑ ΚΑΙ ΠΡΟΓΡΑΜΜΑΤΙΖΟΜΕΝΑ ΕΡΓΑ ΑΞΙΟΠΟΙΗΣΗΣ ΥΔΑΤΙΚΩΝ ΠΟΡΩΝ (ΑΡΘΡΟ 4.7 ΤΗΣ ΟΔΗΓΙΑΣ 2000/60/ΕΚ)

Στην 1η Αναθεώρηση των Σχεδίων Διαχείρισης Λεκανών Απορροής Ποταμών καθορίζεται η διαδικασία εξέτασης της δυνητικής υπαγωγής στην παράγραφο 7 του Άρθρου 4 της Οδηγίας 2000/60/ΕΚ (Άρθρο 4.7), υδατικών συστημάτων που επηρεάζονται από προγραμματιζόμενα έργα.

Για το σκοπό αυτό καταρτίστηκε ειδική αναλυτική μεθοδολογία, η οποία είναι διαθέσιμη στη σχετική ιστοσελίδα της Ειδικής Γραμματείας Υδάτων http://wfdver.ypeka.gr/, βάσει της οποίας αξιολογούνται:

- τα προγραμματιζόμενα έργα ή οι δραστηριότητες που ενδέχεται να δημιουργούν τροποποιήσεις στα φυσικά χαρακτηριστικά ενός η περισσοτέρων επιφανειακών υδατικών συστημάτων,
- προγραμματιζόμενα έργα που περιλαμβάνουν δραστηριότητες κατασκευής μεγάλων υπογείων έργων ή υπόγειες εκμεταλλεύσεις που οδηγούν στην μεταβολή της υπόγειας στάθμης και της ποσότητας υπογείων νερών,
- έργα που προγραμματίζονται σε αδιατάρακτες περιοχές δηλαδή σε περιοχές με παρουσία υδατικών συστημάτων με άριστη[12] κατάσταση και αφορούν δραστηριότητες βιώσιμης ανάπτυξης οι οποίες δύνανται να προκαλέσουν υποβάθμιση της άριστης κατάστασης επιφανειακών υδάτων σε καλή λόγω απόρριψης ρύπων.

Η διαδικασία υπαγωγής στο άρθρο 4.7 ορίζεται ως ακολούθως:

- Ο φορέας που προγραμματίζει την υλοποίηση έργων που αναφέρονται παραπάνω καταρτίζει κατάλληλο φάκελο τεκμηρίωσης ο οποίος περιλαμβάνει όλα τα στοιχεία που περιγράφονται στην μεθοδολογία «Προσδιορισμός των ‘‘εξαιρέσεων’’ της παραγράφου 7, του Άρθρου 4 της Οδηγίας 2000/60/ΕΚ (4.7), περί νέων τροποποιήσεων». Τα στοιχεία του φακέλου θα πρέπει να είναι σύμφωνα με την τελευταία έκδοση της μεθοδολογίας η οποία είναι διαθέσιμη στην ιστοσελίδα της ΕΓΥ κατά την κατάθεση του φακέλου.
- Ο φάκελος κατατίθεται στην Αρμόδια Διεύθυνση Υδάτων, η οποία εξετάζει το περιεχομένου του. Η Διεύθυνση Υδάτων δύναται να ζητήσει επιπλέον ή/και συμπληρωματικά στοιχεία εφόσον κρίνει ότι είναι απαραίτητα για την τεκμηρίωση υπαγωγής των ΥΣ που επηρεάζονται στο Άρθρο 4.7 σύμφωνα με τις προβλέψεις της Οδηγίας 2000/60/ΕΚ και του εγκεκριμένου Σχεδίου Διαχείρισης.
- Η Διεύθυνση Υδάτων εισηγείται στο Συντονιστή της Αποκεντρωμένης Διοίκησης την υπαγωγή ή όχι στο Άρθρο 4.7 των υδατικών συστημάτων που επηρεάζονται από το προγραμματιζόμενο έργο, μετά τη σύμφωνη γνώμη της Ειδικής Γραμματείας Υδάτων και εκδίδεται η κατάλληλη απόφαση.
- Η υπαγωγή υδατικών συστημάτων στο Άρθρο 4.7 περιγράφεται στο επόμενο Σχέδιο Διαχείρισης όπου παρατίθενται και τα απαραίτητα στοιχεία τεκμηρίωσης.

Η εφαρμογή της διαδικασίας αυτής ισχύει από την έγκριση του παρόντος Σχεδίου Διαχείρισης και αφορά σε προγραμματιζόμενα έργα για τα οποία δεν έχει κατατεθεί φάκελος περιβαλλοντικής αδειοδότησης ή σε περιπτώσεις που βάσει της υφιστάμενης νομοθεσίας δεν απαιτείται Απόφαση Έγκρισης Περιβαλλοντικών όρων, δεν έχει κατατεθεί αίτημα για χορήγηση άδειας κατασκευής, εγκατάστασης ή λειτουργίας στους κατά περίπτωση αρμόδιους φορείς.

[12] *Υψηλή Κατάσταση με βάση τα στοιχεία των εγκεκριμένων Σχεδίων Διαχείρισης των Λεκανών Απορροής Ποταμών των Υδατικών Διαμερισμάτων της Χώρας και του Προγράμματος Παρακολούθησης της Κατάστασης των Υδάτων της Χώρας.*

9. ΠΡΟΓΡΑΜΜΑ ΜΕΤΡΩΝ

9.1 ΚΥΡΙΑ ΘΕΜΑΤΑ ΔΙΑΧΕΙΡΙΣΗΣ ΣΤΟ ΥΔΑΤΙΚΟ ΔΙΑΜΕΡΙΣΜΑ

Τα κυριότερα θέματα διαχείρισης των υδατικών πόρων που εντοπίζονται στο ΥΔ Ανατολικής Στερεάς Ελλάδας (EL07) αφορούν συνοπτικά στα ακόλουθα:

1. **Ως προς τα υπόγεια ύδατα εντοπίζονται τα παρακάτω:**
   - μικρή ή μεγαλύτερη επιβάρυνση της ποιοτικής (χημικής) κατάστασης, που καταγράφηκε σε 3 ΥΥΣ και 2 υποσυστήματα και οφείλεται στις έντονες ανθρωπογενείς επιδράσεις που ασκούνται. Πρόκειται για ΥΥΣ που αναπτύσσονται στα κύρια προσχωματικά πεδία του υδατικού διαμερίσματος, όπου και συγκεντρώνονται οι σημαντικότερες πιέσεις
   - η επιβάρυνση της ποσοτικής κατάστασης που καταγράφεται σε 5 ΥΥΣ και οφείλεται σε αυξημένες αντλήσεις που γίνονται για την κάλυψη γεωργικών αναγκών.
   - το σημαντικό πρόβλημα που υφίσταται με την έλλειψη επαρκών σημείων παρακολούθησης των ΥΥΣ που αναπτύσσονται στο ανατολικό ήμισυ της ΛΑΠ του Ασωπού και ιδιαίτερα στο καρστικό ΥΥΣ Σκούρτων – Αγίου θωμά (EL0700220). Λόγω των αυξημένων πιέσεων που ασκούνται από τις ανθρωπογενείς δραστηριότητες, στη ΛΑΠ Ασωπού, χρειάζονται περισσότερα δεδομένα για τον καλύτερο δυνατό χαρακτηρισμό των συγκεκριμένων ΥΥΣ και την ανάληψη των κατάλληλων δράσεων αντιμετώπισης των προβλημάτων.

   Για την αντιμετώπιση των προβλημάτων αυτών προτείνεται σειρά μέτρων που αναφέρονται στη συνέχεια τα οποία αποσκοπούν, αφενός μεν στην ανακοπή της περαιτέρω επιδείνωσης της κατάστασης των ΥΥΣ και αφετέρου στη σταδιακή αποκατάσταση της. Στα προτεινόμενα μέτρα – δράσεις για τα ΥΥΣ έχει συνεκτιμηθεί και η αναγκαιότητα διευκόλυνσης και πάντως μη παρεμπόδισης της οικονομικής δραστηριότητας, που βασίζεται σε μεγάλο βαθμό στην απόληψη υπόγειων νερών.

2. **Οι απολήψεις ύδατος.** Οι χρήσεις νερού διακρίνονται στην ύδρευση, την άρδευση, την κτηνοτροφία και τη βιομηχανία. Στο Υδατικό Διαμέρισμα Ανατολικής Στερεάς Ελλάδας, η σημαντικότερη ζήτηση αντιστοιχεί στην άρδευση. Οι ζητήσεις για την ύδρευση, την βιομηχανία και την κτηνοτροφία είναι σαφώς μικρότερες. Σύμφωνα με το εγκεκριμένο Σχέδιο Διαχείρισης, η συνολική ετήσια ζήτηση για όλες τις χρήσεις, ανέρχεται σε περίπου 882 106 m^3, με τον κύριο όγκο να προέρχεται από την άρδευση, η οποία ανέρχεται σε 796.079.766 m^3 (90,22%). Όσον αφορά στις υπόλοιπες χρήσεις, η ζήτηση για νερό ύδρευσης διαμορφώνεται σε 49.610.953 m^3 (5,62%), για τη βιομηχανία σε 29.177.168 m^3 (3,31%) και για την κτηνοτροφία σε 7.463.123 m^3 (0,85%) ανά έτος. Οι απολήψεις ύδατος από τα επιφανειακά υδατικά συστήματα του ΥΔ Ανατολικής Στερεάς Ελλάδας, εκτιμώνται ότι ανέρχονται σε 252.106 m^3/ έτος (~ 28,5% των αναγκών) και εξυπηρετούν κυρίως ανάγκες άρδευσης. Η ένταση της πίεσης της απόληψης χαρακτηρίζεται έως πολύ σημαντική για τα κατάντη του Βοιωτικού Κηφισού (GR0723R000000031H), σε ΥΣ του π. Σπερχειού (GR0718R000200064N, GR0718R000200049N) και στον π. Ίναχο (GR0718R000900079N). Από τα υπόγεια υδατικά συστήματα του ΥΔ Ανατολικής Στερεάς Ελλάδας, εκτιμάται ότι αντλούνται περί τα 630.106 m^3/έτος (~ 71,5% των αναγκών) μέσω γεωτρήσεων και υδρομάστευσης πηγών, για την κάλυψη των αναγκών.
3. **Η επανεκτίμηση των πιέσεων που ασκούνται στα ΥΣ καθώς και η αναθεώρηση του προγράμματος μέτρων ώστε να ανταποκρίνεται στην ένταση και προέλευση των πιέσεων.** Μια πηγή πίεσης που χρήζει άμεσων ενεργειών προς διαχείριση των επιπτώσεών της, αποτελεί η

βιομηχανική και βιοτεχνική δραστηριότητα σε όλο σχεδόν το ΥΔ αλλά κυρίως στις ΛΑΠ Ασωπού και Βοιωτικού Κηφισού. Εδώ περιλαμβάνονται όχι μόνο οι μεγάλες βιομηχανίες, αλλά ακόμη και μικρές μεταποιητικές μονάδες τροφίμων. Κατά καιρούς έχουν γίνει δράσεις για την καταγραφή των βιομηχανικών μονάδων και τον έλεγχο της προκαλούμενης ρύπανσης, χωρίς ωστόσο να είναι αποτελεσματικές. Μείζον πρόβλημα αποτελεί η απουσία ηλεκτρονικού μητρώου ρυπαντών με πληροφορίες όπως η ποσότητα και το είδος των ρύπων που αποδεσμεύουν στα ΥΣ αλλά και ο ίδιος ο αποδέκτης. Χωρίς την γνώση του μεγέθους του και της θέσης του προβλήματος δεν μπορεί να διαχειριστεί οργανωμένα η πίεση που ασκείται από τη βιομηχανία στα ΥΣ.

4. **Η διαχείριση των λυμάτων από τους οικισμούς**. Στην περίπτωση αυτή περιλαμβάνονται οι οικισμοί <2.000 κατοίκων αλλά και οι οικισμοί για τους οποίους έχει κατασκευαστεί Εγκατάσταση Επεξεργασίας Λυμάτων ωστόσο δεν λειτουργεί καθώς δεν έχουν ολοκληρωθεί τα έργα αποχέτευσης για να συνδεθούν με την ΕΕΛ. Η απουσία υποχρέωσης για την επεξεργασία των λυμάτων των οικισμών <2.000 κατοίκων με αποκεντρωμένα συστήματα, επιτρέπει την διάθεση ανεπεξέργαστων λυμάτων στα υπόγεια ή και επιφανειακά νερά με επιπτώσεις στην ποιοτική τους κατάσταση. Στην κατηγορία αυτή εντάσσεται και η πλημμελής προστασία των επιφανειακών υδατικών συστημάτων, κυρίως των ποτάμιων, από τα θεσμοθετημένα όρια διάθεσης των επεξεργασμένων λυμάτων.
5. **Η απόδοση προτεραιότητας στην επαναχρησιμοποίηση των επεξεργασμένων λυμάτων ως μέθοδο διάθεσης, αλλά και για την εξοικονόμηση αρδευτικού νερού**. Θα πρέπει να γίνουν συντονισμένες ενέργειες από τις Δ/νσεις Υδάτων και τους φορείς διαχείρισης των ΕΕΛ, για την μηνιαία καταγραφή των παροχών και της ποιότητας των επεξεργασμένων και σε επόμενη φάση να διερευνηθούν πιθανές εκτάσεις επαναχρησιμοποίησης.
6. **Οι φορείς διαχείρισης συλλογικών δικτύων άρδευσης πρέπει να συγκεντρώνουν στοιχεία αρδευτικής κατανάλωσης**, που να συνδέονται με το μέγεθος των αρδευόμενων εκτάσεων, το είδος των καλλιεργειών, τις μεθόδους άρδευσης και τις απώλειες των δικτύων.
7. **Είναι αναγκαίο να καταγραφούν οι δυνατότητες κάλυψης μέρους των αρδευτικών αναγκών των καλλιεργειών του Υδατικού Διαμερίσματος με νερό επαναχρησιμοποίησης** από ήδη κατασκευασμένες ή/και λειτουργούσες ΕΕΛ μέσω ακριβούς εντοπισμού των αρδευτικών περιμέτρων των καλλιεργούμενων εκτάσεων.
8. **Τα ανεπαρκή οικονομικά δεδομένα.** Λόγω της ελλιπούς ανταπόκρισης των υπηρεσιών ύδατος στην παροχή στοιχείων, δεν στάθηκε εφικτό να αξιοποιηθούν επαρκή δεδομένα στην οικονομική ανάλυση. Οι διαδικασίες παρακολούθησης που περιλαμβάνονται στην ΚΥΑ 135275/22.05.2017 «*Έγκριση γενικών κανόνων κοστολόγησης και τιμολόγησης υπηρεσιών ύδατος. Μέθοδος και διαδικασίες για την ανάκτηση κόστους των υπηρεσιών ύδατος στις διάφορες χρήσεις του*», προβλέπουν την ηλεκτρονική συμπλήρωση δεδομένων κατανάλωσης, εσόδων, εξόδων και λοιπών στοιχείων σε ετήσια βάση από τους παρόχους υπηρεσιών ύδατος, ώστε να συλλέγονται στοιχεία και να υπολογίζονται οι σχετικοί δείκτες. Με δεδομένη την πολύ μικρή ανταπόκριση των παρόχων στα ερωτηματολόγια που διανεμήθηκαν στο πλαίσιο της παρούσας μελέτης, τα οποία είναι όμοια με αυτά του Παραρτήματος της ΚΥΑ, δημιουργείται το εύλογο ερώτημα, κατά πόσον οι πάροχοι θα είναι σε θέση να ανταποκριθούν ανάλογα, παρέχοντας αξιόπιστα και πλήρη στοιχεία. Επιπλέον, τα υφιστάμενα λογιστικά συστήματα δεν επιτρέπουν το διαχωρισμό των εσόδων νερού ανά χρήση (οικιακή, βιομηχανική κλπ). Ως εκ τούτου, απαιτείται σχετική αναμόρφωση στο λογιστικό σύστημα των παρόχων (βλ. και σχετικό Συμπληρωματικό Μέτρο). Για τον υπολογισμό του περιβαλλοντικού κόστους και του κόστους πόρου, τα οποία θα βαρύνουν το συνολικό κόστος του νερού ανά Υδατικό Σύστημα ή ομάδα Υδατικών Συστημάτων, πιθανώς να απαιτείται επιπλέον

αναμόρφωση του λογιστικού συστήματος, είτε σύνδεση του με κάποιο άλλο εξωλογιστικό σύστημα υπολογισμού (κυρίως όσον αφορά στους Δήμους).

9.2 ΠΡΟΓΡΑΜΜΑ ΒΑΣΙΚΩΝ ΚΑΙ ΣΥΜΠΛΗΡΩΜΑΤΙΚΩΝ ΕΡΓΩΝ

9.2.1 Δράσεις σε εφαρμογή Κοινοτικών Οδηγιών (Ομάδα Ι Βασικών Μέτρων)

Στον πίνακα που ακολουθεί αναφέρονται οι διατάξεις ενσωμάτωσης των Κοινοτικών Οδηγιών στο Εθνικό δίκαιο. Στη στήλη των οδηγιών αναφέρονται και οι τροποποιήσεις των οδηγιών αυτών από το 2000 και μετά.

ΟΔΗΓΙΑ	ΕΝΣΩΜΑΤΩΣΗ ΣΤΟ ΕΘΝΙΚΟ ΔΙΚΑΙΟ
Ύδατα Κολύμβησης (Οδηγίες 76/160/ΕΟΚ, 2006/7/ΕΚ)	ΚΥΑ 46399/1352/1986 (ΦΕΚ Β' 438), ΚΥΑ 8600/416/Ε103/2009 (ΦΕΚ Β' 356)
Περιοχές Natura 2000 (Οδηγίες 92/43/ΕΟΚ, 2009/147/ΕΚ)	ν. 1650/1986 (ΦΕΚ Α' 160), ΚΥΑ 33318/3028/1998 (ΦΕΚ Β' 1289), ΚΥΑ Η.Π. 14849/853/Ε103/2008 (ΦΕΚ Β' 645), ΚΥΑ Η.Π. 37338/1807/Ε103/2010 (ΦΕΚ Β' 1495), ΚΥΑ Η.Π. 8353/276/Ε103/2012 (ΦΕΚ Β' 415)
Πόσιμο Νερό (Οδηγίες 80/778/ΕΟΚ, 98/83/ΕΚ)	ΚΥΑ Υ2/2600/2001 (ΦΕΚ Β' 892), ΚΥΑ ΔΥΓ2/Γ.Π. οικ. 38295/2007 (ΦΕΚ Β' 630), χορήγηση παρεκκλίσεων ΚΥΑ Δ.Υ.Γ2/5932/2006 (ΦΕΚ Β' 141)
Προστασία από νιτρορύπανση (91/676/ΕΟΚ)	ΚΥΑ 16190/1335/25.6.1997 (ΦΕΚ Β' 519) Κατάλογος ευπρόσβλητων ζωνών (που αφορούν στο ΥΔ): ΚΥΑ υπ' αρ. οικ. 19652/1906/1999 (ΦΕΚ Β'1575) Επικαιροποίηση και συμπλήρωση καταλόγου ΚΥΑ 20419/2522/2001 (ΦΕΚ Β' 1212)
Προϊόντα Φυτοπροστασίας (Κανονισμοί Κ 1107/2009, Κ 396/2005 και Οδηγία 2009/128/ΕΚ)	ν. 4036/2012 (ΦΕΚ Α' 8)
Μεγάλα Ατυχήματα (Seveso) (Οδηγίες 96/82/ΕΚ, 2003/105/ΕΚ, 2012/18/ΕΕ)	ΚΥΑ 5697/590/2000 (ΦΕΚ Β΄405), αντικατάσταση ΚΥΑ 12044/613/2007 (ΦΕΚ Β' 376), διόρθωση ΦΕΚ Β' 2259/2007, Κ.Υ.Α 172058/2016 ΦΕΚ Β 354/2016
Ιλύς σταθμών καθαρισμού (Οδηγία 86/278/ΕΟΚ)	ΚΥΑ 80568/4225/1991 (ΦΕΚ Β' 641), ΚΥΑ 5673/400/1997 (ΦΕΚ Β' 192)
Επεξεργασία αστικών λυμάτων (Οδηγίες 91/271/ΕΟΚ, 98/15/ΕΚ)	ΚΥΑ 5673/400/1997 (ΦΕΚ Β' 192), ΥΑ 19661/1982/1999 (ΦΕΚ Β' 1811), ΥΑ 48392/939/2002 (ΦΕΚ Β' 405)

Στο Παράρτημα Π.13 Πρόγραμμα μέτρων γίνεται αναλυτική αναφορά μόνο για τις οδηγίες:

- οδηγία για την επεξεργασία αστικών λυμάτων (91/271/ΕΟΚ),
- οδηγία για την προστασία από νιτρορύπανση (91/676/ΕΟΚ),
- οδηγία για την ολοκληρωμένη πρόληψη και έλεγχο ρύπανσης (96/61/ΕΚ),

οι οποίες με βάση τα αναφερόμενα στην παράγραφο 10.1.10 του κατευθυντηρίου κειμένου WFD Reporting Guidance Nº 35 θεωρούνται οι σημαντικότερες.

Στον πίνακα που ακολουθεί παρουσιάζονται οι προγραμματιζόμενες δράσεις για την εφαρμογή της Ενωσιακής και Εθνικής Νομοθεσίας για την προστασία των υδάτων.

Πίνακας 9-1: Δράσεις σε εφαρμογή Ενωσιακών Οδηγιών

ΟΔΗΓΙΑ	ΠΡΟΓΡΑΜΜΑΤΙΖΟΜΕΝΕΣ ΔΡΑΣΕΙΣ	ΦΟΡΕΙΣ ΥΛΟΠΟΙΗΣΗΣ
Ύδατα Κολύμβησης (Οδηγία 2006/7/ΕΚ)	Συνέχιση της παρακολούθησης της ποιότητας των υδάτων κολύμβησης σύμφωνα με την Οδηγία 2006/7/ΕΚ. Επικαιροποίηση του Μητρώου Ακτών Κολύμβησης	ΕΓΥ και Δ/νσεις Υδάτων της Αποκεντρωμένης Διοίκησης
Προστασία των άγριων πτηνών (Οδηγία 2009/147/ΕΚ) και οικοτόπων (Οδηγία 92/43/ΕΟΚ)	Παρακολούθηση/αξιολόγηση της κατάστασης διατήρησης των εξαρτώμενων από το νερό οικοτόπων και ειδών στις περιοχές του δικτύου Natura 2000. Κατάρτιση /θεσμοθέτηση Σχεδίων Διαχείρισης προστατευόμενων περιοχών του δικτύου Natura 2000 που εξαρτώνται άμεσα από το νερό, με ειδική αναφορά σε θέματα διαχείρισης νερών. Η ως άνω δράση περιλαμβάνει το μέτρο RBD07_SM07_105 του 1ου ΣΔ. Στο Υδατικό Διαμέρισμα Ανατολικής Στερεάς Ελλάδας, αναγνωρίζονται αξιόλογοι υγρότοποι, που φιλοξενούν μεγάλη ποικιλία υδρόβιων οργανισμών και οι οποίοι χρήζουν προστασίας από τις πιέσεις ανθρωπογενούς προέλευσης. Οι περιοχές που είχαν οριστεί στο αρχικό σχέδιο διαχείρισης είναι το έλος Ψαχνών ή Κολοβρέχτης (Εύβοια), Λιμνοθάλασσα Αταλάντης, Βρωμολίμνη (Καμμένα Βούρλα) και Λίμνη Αγίου Γεωργίου (Σκιάθος). Πέραν αυτών μέτρα πρέπει να ληφθούν και για τους μικρούς νησιωτικούς υγρότοπους. Από τους 33 νησιωτικούς υγροτόπους, προτεραιότητα δίδεται στους: 1. «Λιμνοθάλασσα Μικρού Λιβαριού» βόρεια της Ιστιαίας 2. «Λιμνοθάλασσα Μεγάλου Λιβαριού» βόρεια της Ιστιαίας 3. Αλυκή Κοπανά 4. Εκβολή ποταμού Καρκαλά νοτιοδυτικά του οικισμού της Καρύστου 5. Εκβολή ποταμού Ρηγιά νοτιοδυτικά του οικισμού της Καρύστου	ΥΠΕΝ, Φορείς Διαχείρισης προστατευόμενων Περιοχών
Πόσιμο Νερό (Οδηγίες 98/83/ΕΚ, 2015/1787/ΕΕ)	Ενσωμάτωση στο εθνικό δίκαιο της Οδηγίας 2015/1787/ΕΕ	ΥΠΕΝ
	Υλοποίηση των Σχεδίων Ασφάλειας Νερού με στόχο την διασφάλιση της δημόσιας υγείας μέσω υιοθέτησης και εφαρμογής ορθών πρακτικών στο δίκτυο διανομής του πόσιμου νερού.	ΔΕΥΑ, Δήμοι

ΟΔΗΓΙΑ	ΠΡΟΓΡΑΜΜΑΤΙΖΟΜΕΝΕΣ ΔΡΑΣΕΙΣ	ΦΟΡΕΙΣ ΥΛΟΠΟΙΗΣΗΣ
Περιβαλλοντικές Επιπτώσεις από Έργα/ Δραστηριότητες **(Οδηγίες 2011/92/ΕΕ, 2014/52/ΕΕ)**	Τροποποίηση ΥΑ οικ. 170225/2014 (Εξειδίκευση των περιεχομένων των φακέλων περιβαλλοντικής αδειοδότησης έργων και δραστηριοτήτων της Κατηγορίας Α΄…) ώστε να για συγκεκριμένες κατηγορίες έργων, που θα πρέπει προηγουμένως να προσδιοριστούν να καθίστανται υποχρεωτικά τα ακόλουθα : Εκπομπές ρύπων ανά κατηγορία, Υπολογισμός των επιπτώσεων λόγω ρύπανσης στα ΥΣ που έχουν ορισθεί στα Σχέδια Διαχείρισης και Σύγκριση των συγκεντρώσεων αυτών με τα ΠΠΠ. Κατάρτιση προγράμματος παρακολούθησης και κοινοποίηση αποτελεσμάτων στην οικεία Δ/νση Υδάτων.	ΥΠΕΝ
Πρόληψη -Έλεγχος ρύπανσης (Οδηγία 2010/75/ΕΕ)	Τήρηση αρχείου-μητρώου εγκαταστάσεων που εντάσσονται στις διατάξεις της Οδηγίας	Αποκεντρωμένες Διοικήσεις Περιφερειών Ανατολικής Στερεάς Ελλάδας, Θεσσαλίας και Αττικής
Προστασία από Νιτρορρύπανση (Οδηγίες 91/676/ΕΟΚ, 98/15/ΕΚ)	Ολοκλήρωση των Νέων Προγραμμάτων Δράσης για τις Ευπρόσβλητες Ζώνες σε γεωργική νιτρορρύπανση	ΥΠΑΑΤ
	Αξιοποίηση των οικονομικών κινήτρων του ΠΑΑ 2014 -2020 στην κατεύθυνση της υλοποίησης των προνοιών των Προγραμμάτων Δράσης που θα καταρτιστούν για τις ως άνω περιοχές (ενδεικτικά Δράση 10.1.04. του Μέτρου 10 του ΠΑΑ 2014 -2020 «Μείωση της ρύπανσης νερού από γεωργική δραστηριότητα»)	ΥΠΑΑΤ
	Συστηματική παρακολούθηση των επιπέδων των νιτρικών στα ΥΣ που υφίστανται ή ενδέχεται να υποστούν νιτρορρύπανση.	ΕΓΥ, ΥΠΑΑΤ
Προϊόντα Φυτοπροστασίας (Οδηγία 2009/128/ΕΚ, Κανονισμός (ΕΚ) αριθ. 1107/2009, Κανονισμός (ΕΕ) αριθ. 652/2014)	Ορθολογική χρήση φυτοπροστατευτικών προϊόντων	ΥΠΑΑΤ

ΟΔΗΓΙΑ	ΠΡΟΓΡΑΜΜΑΤΙΖΟΜΕΝΕΣ ΔΡΑΣΕΙΣ	ΦΟΡΕΙΣ ΥΛΟΠΟΙΗΣΗΣ
Αντιμετώπιση των κινδύνων μεγάλων ατυχημάτων (Οδηγία 2012/18/ΕΕ)	Τήρηση αρχείου-μητρώου εγκαταστάσεων που εμπίπτουν στις διατάξεις της Οδηγίας.	Αποκεντρωμένες Διοικήσεις Περιφερειών Ανατολικής Στερεάς Ελλάδας, Θεσσαλίας και Αττικής
Ιλύς σταθμών καθαρισμού (Οδηγία 86/278/ΕΟΚ)	Κατάρτιση ΚΥΑ σχετικά με μέτρα, όρους και διαδικασίες για τη χρησιμοποίηση της ιλύος που προέρχεται από επεξεργασία οικιακών και αστικών λυμάτων καθώς και ορισμένων υγρών αποβλήτων, σε συμμόρφωση προς τις διατάξεις της Οδηγίας 86/278/ΕΟΚ και σε αντικατάσταση της ΚΥΑ 80568/4225/1991 και προώθηση δράσεων σχετικών με την ασφαλή διάθεση της επεξεργασμένης ιλύος.	ΥΠΕΝ
Επεξεργασία Αστικών Λυμάτων (Οδηγία 91/271/ΕΟΚ)	Ολοκλήρωση των έργων αποχέτευσης και επεξεργασίας λυμάτων των οικισμών που εμπίπτουν στις διατάξεις της Οδηγίας (αφορά όλους τους οικισμούς με πληθυσμό άνω των 2.000 ισοδύναμων κατοίκων).	Περιφέρεια, ΔΕΥΑ, Δήμοι
	Ενίσχυση δράσεων ελέγχου της αποτελεσματικής λειτουργίας των υφιστάμενων έργων επεξεργασίας και αποχέτευσης λυμάτων.	Περιφέρεια

9.2.2 Άλλα Βασικά Μέτρα (Ομάδα ΙΙ Βασικών Μέτρων)

Τα βασικά μέτρα της Ομάδας ΙΙ της 1ης Αναθεώρησης του ΣΔΛΑΠ του ΥΔ Ανατολικής Στερεάς Ελλάδας παρουσιάζονται στον πίνακα που ακολουθεί.

Πίνακας 9-2: Πίνακας Βασικών μέτρων (Ομάδα ΙΙ)

ΚΩΔΙΚΟΣ - ΟΝΟΜΑΣΙΑ ΜΕΤΡΟΥ	ΚΑΤΗΓΟΡΙΑ ΜΕΤΡΟΥ	ΠΕΡΙΓΡΑΦΗ	ΣΥΣΧΕΤΙΣΗ ΜΕ 1Ο ΣΧΕΔΙΟ ΔΙΑΧΕΙΡΙΣΗΣ	ΦΟΡΕΙΣ ΥΛΟΠΟΙΗΣΗΣ
M07B0201 Αναβάθμιση της οργανωτικής λειτουργίας των **Οργανισμών Εγγείων Βελτιώσεων** για την τήρηση των οικονομικών και λοιπών στοιχείων διαχείρισης με σκοπό την κάλυψη των απαιτήσεων της Απόφασης Αριθμ. οικ. 135275/ΦΕΚ Β' 1751/22-5-2017 της Εθνικής Επιτροπής Υδάτων "Έγκριση γενικών κανόνων κοστολόγησης και τιμολόγησης υπηρεσιών ύδατος. Μέθοδος και διαδικασίες για την ανάκτηση κόστους των υπηρεσιών ύδατος στις διάφορες χρήσεις του."	Μέτρα για την εφαρμογή της αρχής ανάκτησης του κόστους των Υπηρεσιών Ύδατος (Άρθρο 9)	Το μέτρο αυτό αποσκοπεί στην κάλυψη των αναγκών των Οργανισμών Εγγείων Βελτιώσεων για τη συλλογή των απαιτούμενων πληροφοριών στα πλαίσια της έκδοσης της Απόφασης Αριθμ. οικ. 135275 (ΦΕΚ Β' 1751 / 22-5-2017) της Εθνικής Επιτροπής Υδάτων "Έγκριση γενικών κανόνων κοστολόγησης και τιμολόγησης υπηρεσιών ύδατος. Μέθοδος και διαδικασίες για την ανάκτηση κόστους των υπηρεσιών ύδατος στις διάφορες χρήσεις του" η οποία αποτελεί εφαρμογή του "βασικού μέτρου του 1ου ΣΔ περί αρχής ανάκτησης κόστους"	Νέο Μέτρο	ΥΠΑΑΤ, Οργανισμοί Εγγείων Βελτιώσεων (Τοπικοί, Γενικοί), Περιφέρεια, ΥΠΕΝ (Ειδική Γραμματεία Υδάτων)
M07B0202 Αναβάθμιση της οργανωτικής λειτουργίας των **Δημοτικών Επιχειρήσεων Ύδρευσης και Αποχέτευσης** για την τήρηση των οικονομικών και λοιπών στοιχείων διαχείρισης με σκοπό την κάλυψη των απαιτήσεων της Απόφασης Αριθμ. οικ. 135275/ΦΕΚ Β' 1751/22-5-2017 της Εθνικής Επιτροπής Υδάτων "Έγκριση γενικών κανόνων κοστολόγησης και τιμολόγησης υπηρεσιών ύδατος. Μέθοδος και διαδικασίες για την ανάκτηση κόστους των υπηρεσιών ύδατος στις διάφορες χρήσεις του."	Μέτρα για την εφαρμογή της αρχής ανάκτησης του κόστους των Υπηρεσιών Ύδατος (Άρθρο 9)	Το μέτρο αυτό αποσκοπεί στην κάλυψη των αναγκών των ΔΕΥΑ για τη συλλογή των απαιτούμενων πληροφοριών στα πλαίσια της έκδοσης της Απόφασης Αριθμ. οικ. 135275 (ΦΕΚ Β' 1751 / 22-5-2017) της Εθνικής Επιτροπής Υδάτων "Έγκριση γενικών κανόνων κοστολόγησης και τιμολόγησης υπηρεσιών ύδατος. Μέθοδος και διαδικασίες για την ανάκτηση κόστους των υπηρεσιών ύδατος στις διάφορες χρήσεις του" η οποία αποτελεί την εφαρμογή του βασικού μέτρου 1ου ΣΔ περί της αρχής ανάκτησης κόστους του.	Νέο Μέτρο	Υπουργείο Εσωτερικών, Δημοτικές Επιχειρήσεις Ύδρευσης – Αποχέτευσης, ΥΠΕΝ (Ειδική Γραμματεία Υδάτων)

ΚΩΔΙΚΟΣ - ΟΝΟΜΑΣΙΑ ΜΕΤΡΟΥ	ΚΑΤΗΓΟΡΙΑ ΜΕΤΡΟΥ	ΠΕΡΙΓΡΑΦΗ	ΣΥΣΧΕΤΙΣΗ ΜΕ 1Ο ΣΧΕΔΙΟ ΔΙΑΧΕΙΡΙΣΗΣ	ΦΟΡΕΙΣ ΥΛΟΠΟΙΗΣΗΣ
M07B0203 Αναβάθμιση της οργανωτικής λειτουργίας των **Οργανισμών Τοπικής Αυτοδιοίκησης** για την τήρηση των οικονομικών και λοιπών στοιχείων διαχείρισης με σκοπό την κάλυψη των απαιτήσεων της Απόφασης Αριθμ. οικ. 135275/ΦΕΚ Β' 1751/22-5-2017 της Εθνικής Επιτροπής Υδάτων "Έγκριση γενικών κανόνων κοστολόγησης και τιμολόγησης υπηρεσιών ύδατος. Μέθοδος και διαδικασίες για την ανάκτηση κόστους των υπηρεσιών ύδατος στις διάφορες χρήσεις του."	Μέτρα για την εφαρμογή της αρχής ανάκτησης του κόστους των Υπηρεσιών Ύδατος (Άρθρο 9)	Το μέτρο αυτό αποσκοπεί στην κάλυψη των αναγκών των ΟΤΑ για τη συλλογή των απαιτούμενων πληροφοριών στα πλαίσια της έκδοσης της Απόφασης Αριθμ. οικ. 135275 (ΦΕΚ Β' 1751 / 22-5-2017) της Εθνικής Επιτροπής Υδάτων "Έγκριση γενικών κανόνων κοστολόγησης και τιμολόγησης υπηρεσιών ύδατος. Μέθοδος και διαδικασίες για την ανάκτηση κόστους των υπηρεσιών ύδατος στις διάφορες χρήσεις του" η οποία αποτελεί την εφαρμογή του βασικού μέτρου του 1ου ΣΔ περί της αρχής ανάκτησης κόστους	Νέο Μέτρο	Υπουργείο Εσωτερικών, Οργανισμοί Τοπικής Αυτοδιοίκησης, ΥΠΕΝ (Ειδική Γραμματεία Υδάτων)
M07B0204 Κατάρτιση και εκπαίδευση όλων των εμπλεκόμενων φορέων (Αποκεντρωμένων Διοικήσεων, Περιφερειών, Δημοτικών Επιχειρήσεων Ύδρευσης και Αποχέτευσης, Οργανισμών Εγγείων Βελτιώσεων, Οργανισμών Τοπικής Αυτοδιοίκησης για την υλοποίηση των απαιτήσεων της Απόφασης Αριθμ. οικ. 135275/ΦΕΚ Β' 1751/22-5-2017 της Εθνικής Επιτροπής Υδάτων "Έγκριση γενικών κανόνων κοστολόγησης και τιμολόγησης υπηρεσιών ύδατος. Μέθοδος και διαδικασίες για την ανάκτηση κόστους των υπηρεσιών ύδατος στις διάφορες χρήσεις του."	Μέτρα για την εφαρμογή της αρχής ανάκτησης του κόστους των Υπηρεσιών Ύδατος (Άρθρο 9)	Το μέτρο αυτό προτείνεται στα πλαίσια της έκδοσης της Απόφασης Αριθμ. οικ. 135275 (ΦΕΚ Β' 1751 / 22-5-2017) της Εθνικής Επιτροπής Υδάτων "Έγκριση γενικών κανόνων κοστολόγησης και τιμολόγησης υπηρεσιών ύδατος. Μέθοδος και διαδικασίες για την ανάκτηση κόστους των υπηρεσιών ύδατος στις διάφορες χρήσεις του" η οποία αποτελεί την εφαρμογή του βασικού μέτρου του 1ου ΣΔ περί της αρχής ανάκτησης κόστους Για την υλοποίηση της Απόφασης απαιτείται η εκπαίδευση και κατάρτιση όλων των εμπλεκόμενων φορέων. Ειδικότερα κρίνεται απαραίτητη η δημιουργία και υλοποίηση κατάλληλου υλικού και προγράμματος για την ενημερώση, κατάρτιση και εκπαίδευση του προσωπικού των εμπλεκόμενων φορέων το οποίο θα επωμιστεί την εφαρμογή της Απόφασης. Το υλικό θα περιλαμβάνει ενδεικτικά, έντυπο και ψηφιακό υλικό, ημερίδες ενημέρωσης και τεχνικής κατάρτισης κ.λπ.	Νέο Μέτρο	ΥΠΕΝ (Ειδική Γραμματεία Υδάτων)

ΚΩΔΙΚΟΣ - ΟΝΟΜΑΣΙΑ ΜΕΤΡΟΥ	ΚΑΤΗΓΟΡΙΑ ΜΕΤΡΟΥ	ΠΕΡΙΓΡΑΦΗ	ΣΥΣΧΕΤΙΣΗ ΜΕ 1Ο ΣΧΕΔΙΟ ΔΙΑΧΕΙΡΙΣΗΣ	ΦΟΡΕΙΣ ΥΛΟΠΟΙΗΣΗΣ
M07B0301 Σύνταξη / Επικαιροποίηση Γενικών Σχεδίων Ύδρευσης (Masterplan)	Μέτρα για την προώθηση της αποδοτικής και αειφόρου χρήσης του νερού ώστε να μην διακυβεύεται η επίτευξη των στόχων του της Οδηγίας (Άρθρο 4)	Σύνταξη γενικών σχεδίων ύδρευσης όπου θα εντοπίζονται οι υδατικοί πόροι που θα καλύψουν τις ανάγκες ύδρευσης σε μεσοπρόθεσμο και μακροπρόθεσμο χρονικό ορίζοντα, θα υιοθετούνται εγκαίρως τα κατάλληλα μέτρα προστασίας και θα σχεδιάζονται τα απαραίτητα εξωτερικά υδραγωγεία σε προκαταρκτικό επίπεδο. Τα Σχέδια (Masterplan) θα εκπονηθούν από τις ΔΕΥΑ/Δήμους. Τα Σχέδια αυτά θα πρέπει να είναι σύμφωνα με τις προβλέψεις των Σχεδίων Διαχείρισης ΛΑΠ για την κατάσταση των υδατικών συστημάτων και των προγραμμάτων μέτρων, ενώ θα πρέπει να λαμβάνονται υπόψη και οι ενδεχόμενοι κίνδυνοι Πλημμύρας όπως έχουν αποτυπωθεί στα ΣΔΚΠ της Οδηγίας 2007/60/ΕΚ. Για το σκοπό αυτό θα πρέπει να έχουν τη σύμφωνη γνώμη των οικείων Δ/νσεων Υδάτων. Η υλοποίηση των Σχεδίων θα γίνει κατά προτεραιότητα σε μεγάλες ΔΕΥΑ ή Δήμους .	Συνεχίζει το μέτρο **RBD07_OM06_069**	Περιφέρεια, ΔΕΥΑ, Δήμοι, Αποκεντρωμένη Διοίκηση (Διευθύνσεις Υδάτων)
M07B0302 Δράσεις ενίσχυσης, αποκατάστασης, εκσυγχρονισμού δικτύων ύδρευσης και έλεγχος διαρροών	Μέτρα για την προώθηση της αποδοτικής και αειφόρου χρήσης του νερού ώστε να μην διακυβεύεται η επίτευξη των στόχων του της Οδηγίας (Άρθρο 4)	Το μέτρο περιλαμβάνει τις ακόλουθες επιμέρους δράσεις: 1.Καταγραφή των απωλειών για τον <u>εκσυγχρονισμό της λειτουργίας των δικτύων ύδρευσης, έλεγχος και μείωση των διαρροών</u>. Ο έλεγχος των διαρροών σε δίκτυα ύδρευσης αποσκοπεί στον εντοπισμό των διαρροών για την αποφυγή μεγάλης απώλειας νερού. Ο έλεγχος των διαρροών αποτελεί τεχνικό μέσο για τη διαχείριση της ζήτησης νερού και αποσκοπεί στην εξοικονόμησή του. Σε πρώτη φάση θα καταγραφούν οι απώλειες των δικτύων από τις αρμόδιες ΔΕΥΑ/Δήμους,άλλο δημόσιο / δημοτικό πάροχο ύδρευσης με κοινοποίηση των αποτελεσμάτων στη Δ/νση Υδάτων και θα καθοριστούν οι προτεραιότητες για αποκατάσταση των διαρροών στο ΥΔ ώστε να δρομολογηθούν σχετικά έργα. Οι δράσεις αυτές πρέπει να γενικευτούν, κατά προτεραιότητα, σε όλες τις ΔΕΥΑ/Δήμους, στις οποίες παρατηρούνται απώλειες στο δίκτυο ύδρευσης μεγαλύτερες από 35%.	Ενσωματώνει τα μέτρα **RBD07_OM05_058** και **RBD07_OM05_059**	Περιφέρεια, Αποκεντρωμένη Διοίκηση (Διευθύνσεις Υδάτων), Δήμοι, ΔΕΥΑ, Δημοτικός-Δημόσιος Πάροχος ύδρευσης

ΚΩΔΙΚΟΣ - ΟΝΟΜΑΣΙΑ ΜΕΤΡΟΥ	ΚΑΤΗΓΟΡΙΑ ΜΕΤΡΟΥ	ΠΕΡΙΓΡΑΦΗ	ΣΥΣΧΕΤΙΣΗ ΜΕ 1Ο ΣΧΕΔΙΟ ΔΙΑΧΕΙΡΙΣΗΣ	ΦΟΡΕΙΣ ΥΛΟΠΟΙΗΣΗΣ
		2. Εγκατάσταση και θέση σε λειτουργία συστημάτων τηλεελέγχου, τηλεχειρισμού. Με ευθύνη των ΔΕΥΑ/Δήμων ή άλλο δημόσιο / δημοτικό πάροχο ύδρευσης θα γίνει προμήθεια, εγκατάσταση και θέση σε λειτουργία συστημάτων τηλεελέγχου, τηλεχειρισμού και διαχείρισης διαρροών των δικτύων ύδρευσης. Μετά τον εντοπισμό θα ακολουθεί η επισκευή και αποκατάσταση της καλής λειτουργίας. Επίσης, θα πρέπει να τοποθετηθούν υδρόμετρα, όπου δεν υπάρχουν, και να αντικατασταθούν τα ελαττωματικά. 3. Έργα ενίσχυσης δυναμικότητας δικτύων ύδρευσης Για την κάλυψη της αυξανόμενης υδρευτικής ανάγκης σε περιοχές που αντιμετωπίζουν έλλειψη ή έντονα προβλήματα ποιοτικής υποβάθμισής του νερού και δεν υπάρχουν εναλλακτικοί τρόποι εξασφάλισης πόσιμου νερού θα πρέπει να υλοποιηθούν δράσεις για την εγκατάσταση μονάδων αφαλάτωσης και συνοδών τους έργων. Επίσης, για την επίλυση του ζητήματος της εξασφάλισης νερού που προορίζεται για ανθρώπινη κατανάλωση σε επαρκείς ποσότητες και κατάλληλη ποιότητα σε περιοχές όπου είναι αδύνατη η εξεύρεση καλύτερων εναλλακτικών πηγών υδροδότησης και με οικονομικά αποδοτικό τρόπο (π.χ. αξιοποίηση υπόγειων υδάτων, αφαλάτωση ή μεταφορά) να γίνεται αξιοποίηση υφιστάμενων έργων αποθήκευσης επιφανειακού νερού (φράγματα και λιμνοδεξαμενές),και να ολοκληρωθουν τυχόν συνοδά έργα για την κάλυψη της ζήτησης στις υδρευτικές ανάγκες ακόμα και στις περιπτώσεις που η αρχικά καθορισμένη χρήση τους ήταν η αρδευτική ή άλλη χρήση. Σε αυτές τις περιπτώσεις θα πρέπει να κατασκευάζονται τα απαραίτητα έργα επεξεργασίας νερού. 4. Έργα αποκατάστασης/ενίσχυσης δικτύων ύδρευσης Το μέτρο αφορά στην αποκατάσταση παλαιών φθαρμένων αγωγών ύδρευσης και στην ενίσχυση του εξωτερικού υδραγωγείου ύδρευσης για την κάλυψη αυξημένης ζήτησης σε υδρευτικές ανάγκες. Τα έργα αυτά που στοχεύουν στην αποτελεσματική κάλυψη της αυξανόμενης υδρευτικής ανάγκης		

ΚΩΔΙΚΟΣ - ΟΝΟΜΑΣΙΑ ΜΕΤΡΟΥ	ΚΑΤΗΓΟΡΙΑ ΜΕΤΡΟΥ	ΠΕΡΙΓΡΑΦΗ	ΣΥΣΧΕΤΙΣΗ ΜΕ 1Ο ΣΧΕΔΙΟ ΔΙΑΧΕΙΡΙΣΗΣ	ΦΟΡΕΙΣ ΥΛΟΠΟΙΗΣΗΣ
		σε οικισμούς και δήμους, αποτελούν πρώτης προτεραιότητας έργα για την εφαρμογή της Οδηγίας. Θα πρέπει σε πρώτη φάση να αξιολογηθεί η αποδοτικότητα των εξωτερικών υδραγωγείων από τις αρμόδιες ΔΕΥΑ/Δήμους, προκειμένου να τεκμηριωθείι αν χρήζουν αποκατάστασης ή ενίσχυσης, και τα αποτελέσματα της ως άνω αξιολόγησης να κοινοποιηθούν στη Δ/νση Υδάτων για τον καθορισμό προτεραιοτήτων στην περιοχή ώστε να είναι δυνατό να δρομολογηθούν αντίστοιχα έργα. Οι ανωτέρω δράσεις αυτές θα προωθηθούν με ευθύνη των οικείων Περιφερειών και των ΔΕΥΑ/Δήμων και να γνωστοποιηθούν στην οικεία Δ/νση Υδάτων .		
M07B0303 Αύξηση της αποδοτικότητας της χρήσης νερού σε υποδομές εγγείων βελτιώσεων	Μέτρα για την προώθηση της αποδοτικής και αειφόρου χρήσης του νερού ώστε να μην διακυβεύεται η επίτευξη των στόχων του της Οδηγίας (Άρθρο 4)	Το μέτρο περιλαμβάνει έργα και δράσεις που εντάσσονται κυρίως στο Μέτρο 4 του ΠΑΑ 2014 -2020 "Επενδύσεις σε υλικά στοιχεία του ενεργητικού" και ειδικότερα στο υπομέτρο 4.3.1 "Υποδομές εγγείων βελτιώσεων". Τα έργα και οι δράσεις που υποστηρίζονται από το υπομέτρο 4.3.1 στοχεύουν (α) στη μείωση απωλειών και στην εφαρμογή μεθόδων άρδευσης υψηλής αποδοτικότητας (π.χ. κλειστά δίκτυα σε συνδυασμό με στάγδην άρδευση) με αντικατάσταση υπαρχόντων πεπαλαιωμένων δικτύων άρδευσης. Τα έργα αυτά συμβάλλουν άμεσα στην αύξηση της αποδοτικότητας της χρήσης του νερού στη γεωργία. (β) στη χρήση για άρδευση εναλλακτικών πηγών νερού (π.χ. ανακυκλωμένα /επαναχρησιμοποιούμενα ύδατα). Επιπλέον στο μέτρο περιλαμβάνονται και δράσεις που απαιτούνται για τη βελτιστοποίηση της διαχείρισης της απόληψης του νερού. Οι Δράσεις αυτές περιλαμβάνουν και την αντικατάσταση της ανεξέλεγκτης ιδιωτικής άρδευσης (απόληψη από υπόγεια ή/και επιφανειακά υδατικά συστήματα από συλλογικά) ολοκληρωμένα έργα, η διαχείριση των οποίων βασίζεται στον προγραμματισμό των αρδεύσεων και στη μέτρηση του εφαρμοζόμενου νερού. Βασικοί στόχοι των ανωτέρω δράσεων ή/και έργων είναι οι ακόλουθοι:	Περιλαμβάνει τα μέτρα **RBD07_SM09_111** **RBD07_SM11_120** **RBD07_SM11_118** **RBD07_SM11_117** **RBD07_SM11_114** **RBD07_SM11_113** **RBD07_SM11_119** **RBD07_SM11_116**	ΥΠΑΑΤ, Αποκεντρωμένη Διοίκηση και Περιφέρειες, Λοιπά Συναρμόδια Υπουργεία

ΚΩΔΙΚΟΣ - ΟΝΟΜΑΣΙΑ ΜΕΤΡΟΥ	ΚΑΤΗΓΟΡΙΑ ΜΕΤΡΟΥ	ΠΕΡΙΓΡΑΦΗ	ΣΥΣΧΕΤΙΣΗ ΜΕ 1Ο ΣΧΕΔΙΟ ΔΙΑΧΕΙΡΙΣΗΣ	ΦΟΡΕΙΣ ΥΛΟΠΟΙΗΣΗΣ
		- Να επιτυγχάνουν ελάχιστη δυνητική εξοικονόμηση νερού της τάξεως του 10% (όπως αυτή υπολογίζεται σύμφωνα με την προτεινόμενη μεθοδολογία που δίνεται στο εγκεκριμένο ΠΑΑ 2014- 2020) για τα υδατικά συστήματα σε καλή ποσοτική κατάσταση με στόχο τη διατήρησή της. - Για υδατικά συστήματα με ποσοτική κατάσταση κατώτερη της καλής η δυνητική εξοικονόμηση θα πρέπει να είναι της τάξης του 10% αλλά και η προγραμματιζόμενη δράση ή/και έργο να εξασφαλίζει επιπλέον πραγματική μείωση της χρήσης του νερού τουλάχιστον ίση με το 50% της δυνητικής εξοικονόμησης (σύμφωνα με τις προβλέψεις του εγκεκριμένου ΠΑΑ 2014-2020 όπως αυτές ισχύουν). - Να αξιοποιηθούν ύδατα από υφιστάμενους ταμιευτήρες όπως αυτοί ορίζονται στο εγκεκριμένο ΠΑΑ 2014- 2020 των οποίων η συμβατότητα με τους στόχους της Οδηγίας 2000/60/ΕΚ έχει ήδη αξιολογηθεί από το 1ο ΣΔΛΑΠ. Τυχόν νέα έργα (ταμιευτήρες, λιμνοδεξαμενές, φράγματα, συλλογικά αρδευτικά δικτυα) που δύνανται να δημιουργήσουν υδρομορφολογικές αλλοιώσεις σε ΕΥΣ που μπορεί να υποβαθμίσουν την οικολογική κατάσταση των υδατικών συστημάτων ή /και την ποσοτική κατάσταση των ΥΥΣ θα εξετάζονται με βάσει τις μεθοδολογίες που έχουν αναπτυχθεί από την ΕΓΥ και είναι διαθέσιμες στην ιστοσελίδα του ΥΠΕΝ "Προσδιορισμός και κριτήρια αξιολόγησης υδρομορφολογικών αλλοιώσεων" και "Προσδιορισμός των ‘‘εξαιρέσεων’’ της παραγράφου 7, του Άρθρου 4 της Οδηγίας 2000/60/ΕΚ (4.7), περί νέων τροποποιήσεων" όταν απαιτείται.		

ΚΩΔΙΚΟΣ - ΟΝΟΜΑΣΙΑ ΜΕΤΡΟΥ	ΚΑΤΗΓΟΡΙΑ ΜΕΤΡΟΥ	ΠΕΡΙΓΡΑΦΗ	ΣΥΣΧΕΤΙΣΗ ΜΕ 1Ο ΣΧΕΔΙΟ ΔΙΑΧΕΙΡΙΣΗΣ	ΦΟΡΕΙΣ ΥΛΟΠΟΙΗΣΗΣ
M07B0304 Επενδύσεις για εξοικονόμηση ύδατος στις γεωργικές εκμεταλλεύσεις	Μέτρα για την προώθηση της αποδοτικής και αειφόρου χρήσης του νερού ώστε να μην διακυβεύεται η επίτευξη των στόχων του της Οδηγίας (Άρθρο 4)	Το μέτρο περιλαμβάνει έργα και δράσεις που εντάσσονται στη δράση 4.1.2. του Μέτρου 4 του ΠΑΑ 2014 -2020. Παρέχεται ενίσχυση για επενδύσεις που συμβάλλουν στην εξοικονόμηση ύδατος και στην αειφόρο διαχείριση των υδατικών πόρων, συμπεριλαμβανομένης και της αποθήκευσης του νερού σε επίπεδο γεωργικής εκμετάλλευσης. Οι επενδύσεις για να κριθούν επιλέξιμες για στήριξη θα πρέπει να πληρούν τους γενικούς όρους επιλεξιμότητας του άρθρου 46 του Καν. (ΕΕ) 1305/2013 όταν πρόκειται για άρδευση, με κυριότερο όρο την ύπαρξη άδειας χρήσης νερού κατά την αίτηση ενίσχυσης επενδυτικού, με στόχο την εξοικονόμηση ύδατος στην αγροτική εκμετάλλευση. Η επιλογή των ορίων της δυνητικής εξοικονόμησης ύδατος καθορίστικε από το ΠΑΑ πραγματοποιήθηκε λαμβάνοντας υπόψη ότι πρέπει να εξασφαλιστεί ένα σημαντικό ποσοστό εξοικονόμησης ύδατος. Αρχές σχετικά με τον καθορισμό των κριτηρίων επιλογής - Ποσοστό εξοικονόμησης ύδατος (δυνητικό και πραγματικό) μεγαλύτερο από τα οριζόμενα στο εγκεκριμένο πρόγραμμα. - Εκμετάλλευση που βρίσκεται σε περιοχή της Οδηγίας 91/676 για την προστασία των υδάτων από νιτρορρύπανση γεωργικής προέλευσης. - Εγκατάσταση συστημάτων εξοικονόμησης ύδατος σε υδροβόρες καλλιέργειες . - Η επένδυση άρδευσης επηρεάζει ύδατα των οποίων η κατάσταση έχει χαρακτηριστεί κατώτερη της καλής.	Περιλαμβάνει το μέτρο **RBD07_SM09_110**	ΥΠΑΑΤ, Περιφέρεια

ΚΩΔΙΚΟΣ - ΟΝΟΜΑΣΙΑ ΜΕΤΡΟΥ	ΚΑΤΗΓΟΡΙΑ ΜΕΤΡΟΥ	ΠΕΡΙΓΡΑΦΗ	ΣΥΣΧΕΤΙΣΗ ΜΕ 1Ο ΣΧΕΔΙΟ ΔΙΑΧΕΙΡΙΣΗΣ	ΦΟΡΕΙΣ ΥΛΟΠΟΙΗΣΗΣ
M07B0305 Καθορισμός ανωτάτων και κατωτάτων ορίων αρδευτικών αναγκών καλλιεργειών για ιδιωτικές υδροληψίες	Μέτρα για την προώθηση της αποδοτικής και αειφόρου χρήσης του νερού ώστε να μην διακυβεύεται η επίτευξη των στόχων του της Οδηγίας (Άρθρο 4)	Για τον καθορισμό ανώτατων και κατώτατων ορίων των αρδευτικών αναγκών ανά στρέμμα για κάθε είδος καλλιέργειας του Υδατικού Διαμερίσματος, ισχύουν τα αναφερόμενα στο ΣΔΛΑΠ και αυτά λαμβάνονται υπόψη στα πλαίσια των διαδικασιών αδειοδότησης ιδιωτικών υδροληψιών, από τις Δ/νσεις Υδάτων των Α. Δ. (δίνονται στο αναλυτικό φύλλο μέτρου). Οι κατώτατες τιμές αντιστοιχούν σε άριστες συνθήκες εδάφους, υψομέτρου, έκθεσης-προσανατολισμού, κλίσης και απόδοσης αρδευτικού συστήματος, ενώ οι ανώτατες τιμές στις δυσμενέστερες συνθήκες των αντίστοιχων παραμέτρων. Ειδικά για τα Υπόγεια Υδατικά Συστήματα που χαρακτηρίζονται από τα ΣΔΛΑΠ σε ποσοτική κατάσταση κατώτερη της καλής και υπάρχει ανάγκη πρόσθετων περιορισμών, εκδίδεται διοικητική πράξη από τη Δ/νση Αγροτικών Υποθέσεων της ΑΔ, σχετικά με το είδος των καλλιεργειών που μπορούν να υποστούν ελλειμματική άρδευση, αλλά και τα ποσοστά μείωσης των ανώτατων ορίων των καλλιεργειών αυτών. Η παραπάνω διαδικασία, δεν έχει εφαρμογή στις διαδικασίες αδειοδότησης δημοσίων συλλογικών αρδευτικών έργων, όπου απαιτείται ακριβής υπολογισμός των αρδευτικών αναγκών της αρδευτικής περιμέτρου με βάση μελέτη, που εκπονείται όπως ορίζουν οι ισχύουσες κάθε φορά προδιαγραφές του ΥΠΑΑΤ, λαμβάνοντας υπόψη τα ακριβή εδαφοκλιματικά δεδομένα της περιοχής του έργου, ώστε να επιτευχθεί η μέγιστη δυνατή εξοικονόμηση και βέλτιστη διαστασιολόγηση.	Τροποποίηση / Εξειδίκευση του μέτρου **RBD07_OM07_072**	Αποκεντρωμένη Διοίκηση (Διευθύνσεις Υδάτων, Διευθύνσεις Αγροτικών Υποθέσεων)

ΚΩΔΙΚΟΣ - ΟΝΟΜΑΣΙΑ ΜΕΤΡΟΥ	ΚΑΤΗΓΟΡΙΑ ΜΕΤΡΟΥ	ΠΕΡΙΓΡΑΦΗ	ΣΥΣΧΕΤΙΣΗ ΜΕ 1Ο ΣΧΕΔΙΟ ΔΙΑΧΕΙΡΙΣΗΣ	ΦΟΡΕΙΣ ΥΛΟΠΟΙΗΣΗΣ
M07B0306 Ενίσχυση Δράσεων Περιορισμού Απωλειών στα Συλλογικά Δίκτυα Άρδευσης	Μέτρα για την προώθηση της αποδοτικής και αειφόρου χρήσης του νερού ώστε να μην διακυβεύεται η επίτευξη των στόχων του της Οδηγίας (Άρθρο 4)	Η ορθή εφαρμογή του μέτρου απαιτεί την υλοποίηση των παρακάτω δράσεων: 1) βελτιστοποίηση του προγράμματος άρδευσης με συνεργασία ΤΟΕΒ – καλλιεργητών, έτσι ώστε να αποφεύγεται το πότισμα κατά τις ώρες της ημέρας με πολύ υψηλή θερμοκρασία. Εφόσον κρίνεται απαραίτητο προτείνεται, επίσης, η επικαιροποίηση των προγραμμάτων άρδευσης κατόπιν σύστασης της Περιφέρειας και σε συνεργασία με την εποπτεύουσα υπηρεσία του ΤΟΕΒ. Σημειώνεται ότι οι ΤΟΕΒ ήδη υποχρεούνται από το υφιστάμενο θεσμικό πλαίσιο στην κατάρτιση ωρολόγιου προγράμματος αρδεύσεων. Στο πλαίσιο αυτό ο διαχειριστής του συλλογικού δικτύου (ΤΟΕΒ, ΓΟΕΒ, Δήμος κατά την έναρξη της αρδευτικής περιόδου θα καταρτίζει πρόγραμμα άρδευσης το οποίο θα κοινοποιεί άμεσα στην αρμόδια Δ/νση Υδάτων. Ιδιαίτερη σημασία πρέπει να δοθεί στην πιστή τήρηση του Κανονισμού Άρδευσης, ο οποίος συντάσσεται κατ' εφαρμογή του άρθρου 72 του ν. 3852/2010 (ΦΕΚ Α' 87/07.06.2010) και του άρθρου 79 του ν. 3463/2006 (ΦΕΚ Α' 114/08.06.2006). 2) εντατικοποίηση ελέγχων προκειμένου να διασφαλιστεί η ορθή εφαρμογή του ως άνω προγράμματος άρδευσης. Οι έλεγχοι προτείνεται να πραγματοποιούνται από την Περειφέρεια που εποπτεύει τους ΤΟΕΒ. 3) συνεχής συντήρηση, με φροντίδα της Περιφέρειας, των έργων μεταφοράς νερού, ώστε να διατηρούνται σε καλό επίπεδο. Σε περίπτωση που διαπιστώνονται μεγάλες αρδευτικές απώλειες λόγω φθοράς ή παλαιότητας των ανοικτών αγωγών μεταφοράς, άμεση επισκευή ή αντικατάστασή τους. 4) κατεύθυνση ώστε, οι μελέτες κατασκευής νέων αρδευτικών δικτύων να προβλέπουν, όπου είναι εφικτό, την κατασκευή υπόγειων αντί ανοικτών αγωγών. 5) Ανάπτυξη προγραμματισμού σχετικά με τις ποσότητες και την κατανομή των απολήψεων με σκοπό την καλύτερη εκτίμηση των αρδευτικών απωλειών, απολογιστικές καταστάσεις ανά αρδευτική περίοδο, στις οποίες θα πρέπει να περιλαμβάνονται	Νέο Μέτρο	ΓΟΕΒ/ΤΟΕΒ, Περιφέρειες

ΚΩΔΙΚΟΣ - ΟΝΟΜΑΣΙΑ ΜΕΤΡΟΥ	ΚΑΤΗΓΟΡΙΑ ΜΕΤΡΟΥ	ΠΕΡΙΓΡΑΦΗ	ΣΥΣΧΕΤΙΣΗ ΜΕ 1Ο ΣΧΕΔΙΟ ΔΙΑΧΕΙΡΙΣΗΣ	ΦΟΡΕΙΣ ΥΛΟΠΟΙΗΣΗΣ
		κατ΄ ελάχιστο η αρδεύσιμη και αρδευθείσα έκταση, ο τρόπος και η μέθοδος άρδευσης, οι πηγές υδροδότησης, το είδος των καλλιεργειών, καθώς και οι ποσότητες ύδατος που χρησιμοποιήθηκαν για την άρδευσή τους, ανά μήνα και ανά πηγή υδροδότησης.		
M07B0307 Κατάρτιση εγχειριδίου τεχνικών προδιαγραφών εφαρμογής μεθόδων επαναχρησιμοποίησης	Μέτρα για την προώθηση της αποδοτικής και αειφόρου χρήσης του νερού ώστε να μην διακυβεύεται η επίτευξη των στόχων της Οδηγίας (Άρθρο 4)	Σύνταξη εγχειριδίου τεχνικών προδιαγραφών εφαρμογής των μεθόδων επαναχρησιμοποίησης που προβλέπονται στην ΚΥΑ 145116/2.3.2011 (ΦΕΚ 354Β) όπου ενδεικτικά θα καθορίζονται: **Α.** Η περιγραφή των δυνητικών μεθόδων επαναχρησιμοποίησης, που συνίσταται η εφαρμογή κάθε μεθόδου, οι ελάχιστες απαιτήσεις εφαρμογής κάθε μεθόδου και η συνολική πρακτική ορθής και αποδεκτής εκτέλεσης, **Β**. Οι διαδικασίες μελέτης και εφαρμογής επαναχρησιμοποίησης ήτοι τα διαδοχικά στάδια προσέγγισης (Εκδήλωση πρόθεσης - προκαταρκτική μελέτη. Μελέτη περιβαλλοντικών επιπτώσεων. Διαβούλευση ενημέρωση ενδιαφερομένων. Τεχνική μελέτη εφαρμογής. Αδειοδότηση. Πιλοτική εφαρμογή. Παραγωγική εφαρμογή) καθώς επίσης και η εξειδίκευση των αρμοδιοτήτων των εμπλεκόμενων φορέων.	Συνεχίζει το μέτρο **RBD07_OM08_077**	ΥΠΕΝ (Ειδική Γραμματεία Υδάτων)
M07B0308 Αναθεώρηση υφιστάμενου στρατηγικού Σχεδίου Αντιμετώπισης Φαινομένων Λειψυδρίας και Ξηρασίας	Μέτρα για την προώθηση της αποδοτικής και αειφόρου χρήσης του νερού ώστε να μην διακυβεύεται η επίτευξη των στόχων του της Οδηγίας (Άρθρο 4)	Αναθεώρηση του στρατηγικού Σχεδίου Αντιμετώπισης Φαινομένων Λειψυδρίας και Ξηρασίας που υλοποιήθηκε κατά τον 1ο Διαχειριστικό Κύκλο με βάση τις αρχές του προληπτικού σχεδιασμού (Drought and Water Shortage Contingency Plans) που θα περιλαμβάνει κυρίως μέτρα πρόληψης, βάσει του συνδυασμού διάφορων εναλλακτικών λύσεων, καθώς και μέτρα για την αντιμετώπιση επιπτώσεων από τη λειψυδρία και την ξηρασία. Αναλυτικότερα, το Σχέδιο, μεταξύ άλλων, θα περιλαμβάνει: α) Καταγραφή ακραίων φαινομένων ξηρασίας που παρατηρήθηκαν στο πρόσφατο παρελθόν και εκτίμηση των οικονομικών, περιβαλλοντικών, θεσμικών και κοινωνικών επιπτώσεών τους, καθώς και των εφαρμοσθέντων πολιτικών και μέτρων αντιμετώπισης. β) Υπολογισμό δεικτών ξηρασίας, με βάση τις κατευθύνσεις της	Νέο Μέτρο	Αποκεντρωμένη Διοίκηση (Διευθύνσεις Υδάτων), Περιφέρεια, Δήμοι, ΔΕΥΑ

ΚΩΔΙΚΟΣ - ΟΝΟΜΑΣΙΑ ΜΕΤΡΟΥ	ΚΑΤΗΓΟΡΙΑ ΜΕΤΡΟΥ	ΠΕΡΙΓΡΑΦΗ	ΣΥΣΧΕΤΙΣΗ ΜΕ 1Ο ΣΧΕΔΙΟ ΔΙΑΧΕΙΡΙΣΗΣ	ΦΟΡΕΙΣ ΥΛΟΠΟΙΗΣΗΣ
		ΕΕ και τις ιδιαίτερες συνθήκες της περιοχής, όπως υδρολογικό καθεστώς, μετεωρολογικές συνθήκες, περιβαλλοντική κατάσταση, κοινωνικές συνθήκες, οικονομικές επιπτώσεις κλπ., ενώ θα καθορισθούν και διαβαθμίσεις των τιμών του δείκτη αυτού για τον χαρακτηρισμό των φαινομένων. γ) Αξιολόγηση της επικινδυνότητας από μελλοντικά φαινόμενα λειψυδρίας και ξηρασίας (από φυσικές ή ανθρωπογενείς αιτίες) και των πιθανών επιπτώσεων τους. δ) Προσδιορισμός και πρόταση εναλλακτικών πηγών για διάφορες χρήσεις νερού και ‘‘στρατηγικών υδατικών αποθεμάτων’’, τα οποία θα μπορούν να χρησιμοποιηθούν σε κρίσιμες περιπτώσεις φαινομένων ξηρασίας. ε) Προτάσεις για τη δημιουργία ευέλικτου και αποτελεσματικού μηχανισμού έγκαιρης προειδοποίησης για φαινόμενα ξηρασίας, λαμβάνοντας υπόψη τους δείκτες που θα έχουν καθορισθεί. στ) Προσδιορισμός μέτρων, τα οποία είναι απαραίτητα για την πρόληψη, καθώς και για την αντιμετώπιση των περιβαλλοντικών, οικονομικών και κοινωνικών επιπτώσεων από τη λειψυδρία και την ξηρασία. ζ) Εκτίμηση της πιθανής επίδρασης των φαινομένων της λειψυδρίας και της ξηρασίας στην επίτευξη των περιβαλλοντικών στόχων του Άρθρου 4 της Οδηγίας 2000/60/ΕΚ.”		
M07B0309 Προώθηση της αξιοποίησης των επεξεργασμένων υγρών αποβλήτων ως μέσο ενίσχυσης του υδατικού ισοζυγίου	Μέτρα για την προώθηση της αποδοτικής και αειφόρου χρήσης του νερού ώστε να μην διακυβεύεται η επίτευξη των στόχων της Οδηγίας (Άρθρο 4)	Για την κάλυψη της ζήτησης νερού, ιδιαίτερα σε περιόδους αιχμής, αλλά και για την προσαρμογή στην επερχόμενη κλιματική αλλαγή είναι επιτακτική η ανάγκη ένταξης του ανακυκλωμένου νερού στο υδατικό ισοζύγιο. Στο ΥΔ λειτουργεί σημαντικός αριθμός ΕΕΛ, οι οποίες θα πρέπει να αναβαθμιστούν λειτουργικά ώστε οι επεξεργασμένες εκροές να χρησιμοποιούνται για την άρδευση καλλιεργειών, χώρων πρασίνου καθώς και για τον τεχνητό εμπλουτισμό ΥΥΣ. Επιπλέον σε πολλές περιπτώσεις η μικρή διαθεσιμότητα υδατικών πόρων στο ΥΔ, η εποχική ανισοκατανομή τους και η δυσκολία αξιοποίησής τους με αειφορικό τρόπο έχει οδηγήσει στην υπερεκμετάλλευση των ΥΥΣ.	Νέο Μέτρο	Αποκεντρωμένη Διοίκηση (Διευθύνσεις Υδάτων), Περιφέρεια, Δήμοι, ΔΕΥΑ

ΚΩΔΙΚΟΣ - ΟΝΟΜΑΣΙΑ ΜΕΤΡΟΥ	ΚΑΤΗΓΟΡΙΑ ΜΕΤΡΟΥ	ΠΕΡΙΓΡΑΦΗ	ΣΥΣΧΕΤΙΣΗ ΜΕ 1Ο ΣΧΕΔΙΟ ΔΙΑΧΕΙΡΙΣΗΣ	ΦΟΡΕΙΣ ΥΛΟΠΟΙΗΣΗΣ
M07B0401 Σύνταξη ειδικών υδρογεωλογικών μελετών για τη λεπτομερή οριοθέτηση ζωνών προστασίας σημείων υδροληψίας πόσιμου νερού από υπόγεια υδατικά συστήματα (πηγές, πηγάδια, γεωτρήσεις) και πεδίου υδροληψιών που καλύπτουν ανάγκες οικισμών και πόλεων και όχι για ατομικές ανάγκες μικρών ομάδων π.χ. υδρευτικές ανάγκες ΒΙΠΕ, ξενοδοχείων, μεμονωμένων κατοικιών κλπ). Προτεραιότητα δίδεται στις μεγάλες ΔΕΥΑ ή Δήμους που καλύπτουν ανάγκες μεγάλων πόλεων και μεγάλων συγκεντρώσεων πληθυσμού. Κατ' αρχήν καθορισμός ζωνών προστασίας έργων υδροληψίας για άντληση πόσιμου ύδατος μέχρι την ολοκλήρωση των ανωτέρω μελετών	Μέτρα για την προστασία των υδάτων που προορίζονται για ανθρώπινη κατανάλωση (Άρθρο 7)	Σύνταξη ειδικών υδρογεωλογικών μελετών για τη λεπτομερή οριοθέτηση ζωνών προστασίας σημείων υδροληψίας πόσιμου νερού από υπόγεια υδατικά συστήματα (πηγές, πηγάδια, γεωτρήσεις) και πεδίου υδροληψιών (σύστημα γεωτρήσεων) που το νερό τους χρησιμοποιείται για ύδρευση). Προτεραιότητα δίδεται στις μεγάλες ΔΕΥΑ ή Δήμους που καλύπτουν ανάγκες μεγάλων πόλεων και μεγάλων συγκεντρώσεων πληθυσμού. Οι ειδικές υδρογεωλογικές μελέτες αφορούν τα έργα υδροληψίας που καλύπτουν ανάγκες οικισμών και πόλεων και όχι για ατομικές ανάγκες μικρών ομάδων π.χ. υδρευτικές ανάγκες ΒΙΠΕ, ξενοδοχείων, μεμονωμένων κατοικιών κλπ), ενώ η εκπόνησή τους θα πρέπει να γίνει εντός των χρονικών ορίων του παρόντος Σχεδίου Διαχείρισης (έως το 2021). Οι προδιαγραφές για τις προαναφερθείσες υδρογεωλογικές μελέτες έχουν ήδη καταρτιστεί και δημοσιοποιηθεί από την ΕΓΥ. Μέχρι την ολοκλήρωση των ανωτέρω ειδικών υδρογεωλογικών μελετών, στα έργα υδροληψίας για άντληση υπόγειου πόσιμου ύδατος (γεωτρήσεις, πηγές, πηγάδια που καλύπτουν ανάγκες οικισμών και πόλεων και όχι για ατομικές ανάγκες μικρών ομάδων π.χ. υδρευτικές ανάγκες ΒΙΠΕ, ξενοδοχείων, μεμονωμένων κατοικιών κλπ) ορίζονται καταρχήν προσωρινές ζώνες προστασίας των σημείων απόληψης νερού ως εξής: **Ζώνη απόλυτης προστασίας Ι** : 10-20m περιμετρικά του έργου υδροληψίας ανάλογα με τις τοπικές μορφολογικές συνθήκες**.** **Ζώνη ελεγχόμενης προστασίας ΙΙ :** Ορίζεται καταρχάς και κατ ελάχιστο, ανάλογα με το είδος της υπόγειας υδροφορίας ως ακολούθως:• Καρστικά συστήματα: 600m ανάντη και εκατέρωθεν (ζώνη τροφοδοσίας) και 300m κατάντη των σημείων απόληψης νερού ύδρευσης.• Ρωγματώδη συστήματα: 400m ανάντη και εκατέρωθεν (ζώνη τροφοδοσίας) και 200m κατάντη των σημείων απόληψης νερού ύδρευσης.• Κοκκώδη συστήματα ελεύθερης ροής: περίμετρος ακτίνας 400μ.• Κοκκώδεις υπό πίεση ή μερικώς υπό πίεση υδροφορίες: περίμετρος ακτίνας	Ενσωμάτωση του μέτρου **RBD07_OM06_066**	Αποκεντρωμένη Διοίκηση (Διευθύνσεις Υδάτων), ΔΕΥΑ, Δήμοι

ΚΩΔΙΚΟΣ - ΟΝΟΜΑΣΙΑ ΜΕΤΡΟΥ	ΚΑΤΗΓΟΡΙΑ ΜΕΤΡΟΥ	ΠΕΡΙΓΡΑΦΗ	ΣΥΣΧΕΤΙΣΗ ΜΕ 1Ο ΣΧΕΔΙΟ ΔΙΑΧΕΙΡΙΣΗΣ	ΦΟΡΕΙΣ ΥΛΟΠΟΙΗΣΗΣ
		300μ. Στην περίπτωση, που η ζώνη προστασίας ΙΙ χωροθετείται σε μεικτό γεωλογικό υπόβαθρο, η Δ/νση Υδάτων καθορίζει το γεωλογικό σύστημα που θα την εντάξει, λαμβάνοντας υπόψη τα γεωλογικά στοιχεία της περιοχής, ενώ δύναται να ζητήσει και τη σύνταξη υδρογεωλογικής έκθεσης. **Ζώνη προστασίας ΙΙΙ:** Αφορά τη λεκάνη τροφοδοσίας των υδροληψιών η οποία μπορεί να προσδιορισθεί μόνο από την αναφερόμενη ειδική υδρογεωλογική μελέτη. Οι προσωρινές αυτές αποστάσεις στις περιπτώσεις μικρών υδροφόρων συστημάτων ή νησιών μπορούν να επανακαθορίζονται, με απόφαση των Διευθύνσεων Υδάτων, λαμβάνοντας υπόψη την έκταση του υπογείου συστήματος, την ανάντη υδρολογική λεκάνη, την παροχή άντλησης, το είδος της υδροληψίας κλπ. Νέες Δραστηριότητες που καταρχήν απαγορεύονται ανά ζώνη**:** **Ζώνη προστασίας Ι (άμεσης προστασίας)** Η ζώνη αυτή προστατεύει το άμεσο περιβάλλον της υδροληψίας από ρύπανση και χαρακτηρίζεται ως ζώνη πλήρους απαγόρευσης. Στη ζώνη αυτή απαγορεύεται αυστηρά η οποιαδήποτε δραστηριότητα εκτός των απαραίτητων εργασιών για τη λειτουργία και συντήρηση των υδροληπτικών έργων. **Ζώνη προστασίας ΙΙ (ελεγχόμενη)** Η ζώνη αυτή προστατεύει το πόσιμο νερό από μικροβιολογική κυρίως ρύπανση (ζώνη των 50ημερών) και από ρύπανση που προέρχεται από ανθρώπινες δραστηριότητες ή έργα που είναι επικίνδυνα λόγω γειτνίασης με την υδροληψία. Ειδικότερα, η απαγόρευση αφορά τις δραστηριότητες που η εγκατάσταση και λειτουργία τους συνδέεται με ρυπαντικά φορτία, που δύνανται να επηρεάσουν τα ΥΥΣ. Επίσης, αφορά δραστηριότητες για τις οποίες ακόμη και μετά την επεξεργασία των αποβλήτων τους υπάρχει κίνδυνος για μικροβιολογική ρύπανση ή για ρύπανση με άλλες κατηγορίες ρυπαντικών φορτίων. Η πιθανή εγκατάσταση μιας εν δυνάμει ρυπογόνου δραστηριότητας στην ανωτέρω ζώνη πέραν των απαιτούμενων εγκρίσεων βάσει της κείμενης νομοθεσίας θα γίνεται μετά από θετική γνωμοδότηση των Δ/νσεων Υδάτων, κατόπιν υποβολής		

ΚΩΔΙΚΟΣ - ΟΝΟΜΑΣΙΑ ΜΕΤΡΟΥ	ΚΑΤΗΓΟΡΙΑ ΜΕΤΡΟΥ	ΠΕΡΙΓΡΑΦΗ	ΣΥΣΧΕΤΙΣΗ ΜΕ 1Ο ΣΧΕΔΙΟ ΔΙΑΧΕΙΡΙΣΗΣ	ΦΟΡΕΙΣ ΥΛΟΠΟΙΗΣΗΣ
		προς έγκριση από τον ενδιαφερόμενο, ειδικής υδρογεωλογικής μελέτης που θα συμπεριλαμβάνει και ανάλυση τρωτότητας του τοπικού υδροφορέα και ανάλυση κινδύνου με τις αντίστοιχες αναλύσεις ευαισθησίας και αβεβαιότητας με αναλυτική περιγραφή των βημάτων και των πρωτογενών δεδομένων που έχουν χρησιμοποιηθεί.Επιτρέπεται, η εγκατάσταση και λειτουργία όλων των δραστηριοτήτων της υπ' αριθμ. 1958/13.01.2012 (ΦΕΚ 21/Β/2012) Απόφασης του Υπουργού ΠΕΝ. όπως τροποποιήθηκε και ισχύει, που αποδεδειγμένα δεν συνδέονται με ρυπαντικά φορτία, που δύναται να επηρεάσουν τα ΥΥΣ. Επιτρέπεται επίσης , η εγκατάσταση και λειτουργία δραστηριοτήτων, οι εγκαταστάσεις των οποίων δεν συνδέονται με ρυπαντικά φορτία ενώ τα επεξεργασμένα απόβλητα τους θα μεταφέρονται για διάθεση σε χώρους εκτός της ζώνης ΙΙ πόσιμου ύδατος. Οι υφιστάμενες δραστηριότητες ελέγχονται ως προς την εφαρμογή των ΑΕΠΟ. **Ζώνη προστασίας ΙΙΙ (επιτηρούμενη)** περιβάλει την Ι και τη ΙΙ ζώνη και αναπτύσσεται σε όση απόσταση φθάνει η λεκάνη τροφοδοσίας της υπόγειας υδροφορίας από τον οποίο τροφοδοτείται το υδροληπτικό έργο. Η συνολική λεκάνη τροφοδοσίας των υδροληψιών η οποία προσδιορίζεται μόνο από την αναφερόμενη ειδική υδρογεωλογική μελέτη. Στη ζώνη ΙΙΙ τηρείται η κείμενη λοιπή νομοθεσία για την προστασία των υδάτων.		
M07B0402 Προστασία ΥΥΣ που εντάσσονται στο μητρώο προστατευόμενων περιοχών πόσιμου ύδατος και καθορισμός θεσμικού πλαισίου προστασίας	Μέτρα για την προστασία των υδάτων που προορίζονται για ανθρώπινη κατανάλωση (Άρθρο 7)	Ισχύουν οι περιορισμοί που εφαρμόζονται στη ζώνη ΙΙ των σημείων υδροληψίας πόσιμου νερού. Στη έκταση του ΥΥΣ που εντάσσεται στο μητρώο προστατευόμενων περιοχών απαγορεύονται νέες δραστηριότητες που μπορούν μέσω των αποβλήτων τους να ρυπάνουν τον υπόγειο υδροφορέα. Ειδικότερα, η απαγόρευση κατ αρχήν δύναται να αφορά αφορά τις δραστηριότητες που η εγκατάσταση και λειτουργία τους συνδέεται με ρυπαντικά φορτία, που δύνανται να επηρεάσουν	Τροποποίηση μέτρου **RBD07_OM06_068**	Αποκεντρωμένη Διοίκηση (Διευθύνσεις Υδάτων)

ΚΩΔΙΚΟΣ - ΟΝΟΜΑΣΙΑ ΜΕΤΡΟΥ	ΚΑΤΗΓΟΡΙΑ ΜΕΤΡΟΥ	ΠΕΡΙΓΡΑΦΗ	ΣΥΣΧΕΤΙΣΗ ΜΕ 1Ο ΣΧΕΔΙΟ ΔΙΑΧΕΙΡΙΣΗΣ	ΦΟΡΕΙΣ ΥΛΟΠΟΙΗΣΗΣ
		τα ΥΥΣ. Επίσης, αφορά δραστηριότητες για τις οποίες ακόμη και μετά την επεξεργασία των αποβλήτων τους υπάρχει κίνδυνος για μικροβιολογική ρύπανση ή για ρύπανση με άλλες κατηγορίες ρυπαντικών φορτίων. Είναι δυνατή η πιθανή εγκατάσταση μιας εν δυνάμει ρυπογόνου δραστηριότητας στην ανωτέρω ζώνη. Ωστόσο θα πρέπει πέραν των απαιτούμενων εγκρίσεων βάσει της κείμενης νομοθεσίας να εγκρινεται η εγκατάστασή της μετά από θετική γνωμοδότηση των Δ/νσεων Υδάτων, κατόπιν υποβολής προς έγκριση από τον ενδιαφερόμενο, ειδικής υδρογεωλογικής μελέτης που θα συμπεριλαμβάνει και ανάλυση τρωτότητας του τοπικού υδροφορέα και ανάλυση κινδύνου. Κατά το στάδιο της περιβαλλοντικής αδειοδότησης δύναται να γνωμοδοτούν οι Δήμοι, στη χωρική αρμοδιότητα των οποίων βρίσκεται η συγκεκριμένη ζώνη προστασίας πόσιμου ύδατος. Επιτρέπεται, η εγκατάσταση και λειτουργία όλων των δραστηριοτήτων της υπ' αριθμ. 1958/13.01.2012 (ΦΕΚ 21/Β/2012) Απόφασης του Υπουργού ΠΕ.Κ.Α. όπως τροποποιήθηκε και ισχύει, που αποδεδειγμένα δεν συνδέονται με ρυπαντικά φορτία, που δύναται να επηρεάσουν τα ΥΥΣ. Επιτρέπεται επίσης, η εγκατάσταση και λειτουργία δραστηριοτήτων, οι εγκαταστάσεις των οποίων δεν συνδέεται με ρυπαντικά φορτία ενώ τα επεξεργασμένα απόβλητα τους θα μεταφέρονται για διάθεση σε χώρους εκτός της ζώνης ΙΙ πόσιμου ύδατος. Οι υφιστάμενες δραστηριότητες ελέγχονται ως προς την εφαρμογή των ΑΕΠΟ. Οι προδιαγραφές για τις προαναφερθείσες υδρογεωλογικές μελέτες έχουν καταρτιστεί και δημοσιοποιηθεί από την ΕΓΥ.		

ΚΩΔΙΚΟΣ - ΟΝΟΜΑΣΙΑ ΜΕΤΡΟΥ	ΚΑΤΗΓΟΡΙΑ ΜΕΤΡΟΥ	ΠΕΡΙΓΡΑΦΗ	ΣΥΣΧΕΤΙΣΗ ΜΕ 1Ο ΣΧΕΔΙΟ ΔΙΑΧΕΙΡΙΣΗΣ	ΦΟΡΕΙΣ ΥΛΟΠΟΙΗΣΗΣ
M07B0403 Προστασία υδροληπτικών έργων επιφανειακών υδάτων για ύδρευση	Μέτρα για την προστασία των υδάτων που προορίζονται για ανθρώπινη κατανάλωση (Άρθρο 7)	Αντικείμενο του Μέτρου είναι η προστασία των επιφανειακών υδατικών συστημάτων που χρησιμοποιούνται για ύδρευση, μέσω του καθορισμού ζωνών προστασίας γύρω από τα ΕΥΣ ή/και τα σημεία υδροληψίας επ' αυτών. Ο λεπτομερής καθορισμός των εν λόγω ζωνών προστασίας θα υλοποιηθεί στο πλαίσιο των Σχεδίων Ασφαλείας Νερού (ΣΑΝ) που θα εκπονήσουν οι πάροχοι υπηρεσιών ύδρευσης/ άλλοι υπόχρεοι φορείς όπως προβλέπεται από την κείμενη νομοθεσία ή τυχόν περιβαλλοντικούς όρους δραστηριοτήτων . Έως την εκπόνηση των ΣΑΝ μια καταρχήν προσέγγιση καθορισμού ζωνών είναι η ακόλουθη: • Ζώνη Ι (άμεσης προστασίας πέριξ των έργων υδροληψίας – ζώνη απαγόρευσης). • Ζώνη ΙΙ (κοντινή ζώνη προστασίας πέριξ των ορίων του ΕΥΣ – ελεγχόμενη ζώνη). • Ζώνη ΙΙΙ (ευρύτερη ζώνη που αντιστοιχεί στη λεκάνη απορροής του ΕΥΣ - επιτηρούμενη ζώνη). Για τα ΕΥΣ από τα οποία προγραμματίζεται η απόληψη πόσιμου νερού, στο πλαίσιο της αδειοδότησης εκτέλεσης του σχετικού έργου αξιοποίησης υδατικών πόρων, ο κύριος του έργου θα καταθέτει στις αρμόδιες Υπηρεσίες: • Οριοθέτηση των προσωρινών ζωνών προστασίας του νερού του επιφανειακού ΥΣ, • Καθορισμό των επιτρεπόμενων δραστηριοτήτων σε κάθε ζώνη. Μετά τον καθορισμό των προσωρινών ζωνών προστασίας, ο Φορέας υλοποίησης νέου έργου/ δραστηριότητας υποχρεούται να τεκμηριώσει στις αρμόδιες υπηρεσίες τη συμβατότητα του έργου με τις καθορισμένες ζώνες προστασίας του ΕΥΣ. Αρμόδιοι Φορείς για τον έλεγχο της συμβατότητας των νέων έργων/δραστηριοτήτων στο πλαίσιο της περιβαλλοντικής αδειοδότησης είναι το ΥΠΕΝ ή η Αποκεντρωμένη Διοίκηση, κατά περίπτωση. Ο καθορισμός ζωνών προστασίας γύρω από τα επιφανειακά ΥΣ που χρησιμοποιούνται για ύδρευση, όπου δεν προβλέπεται η εκπόνηση Σχεδίων Ασφάλειας Νερού (ΣΑΝ), απαιτεί την	Συνέχιση του μέτρου **RBD07_OM06_067** και τροποποίηση-εξειδίκευση του μέτρου **RBD07_OM07_073**	Περιφέρεια, Δήμοι, ΔΕΥΑ

ΚΩΔΙΚΟΣ - ΟΝΟΜΑΣΙΑ ΜΕΤΡΟΥ	ΚΑΤΗΓΟΡΙΑ ΜΕΤΡΟΥ	ΠΕΡΙΓΡΑΦΗ	ΣΥΣΧΕΤΙΣΗ ΜΕ 1Ο ΣΧΕΔΙΟ ΔΙΑΧΕΙΡΙΣΗΣ	ΦΟΡΕΙΣ ΥΛΟΠΟΙΗΣΗΣ
		εκπόνηση ειδικών μελετών αναλυτικού σχεδιασμού οριοθέτησης των ζωνών προστασίας του νερού για κάθε ένα από αυτά. Έως την εκπόνηση των ΣΑΝ ή άλλων συγκεκριμένων μελετών, σε περίπτωση αιτημάτων για υλοποίηση νέων έργων ή νέων δραστηριοτήτων που είτε χωροθετούνται εντός της υδρολογικής λεκάνης απορροής του επιφανειακού ΥΣ, είτε διαθέτουν τα απόβλητά τους εντός αυτής, οι αρμόδιες για την περιβαλλοντική αδειοδότησή τους Υπηρεσίες, οφείλουν να εξετάσουν την επίδρασή τους στην ποιότητα του επιφανειακού ΥΣ που προορίζεται για ύδρευση με στόχο την διατήρησή της τουλάχιστον στα προ επέμβασης επίπεδα. Η Δ/νση Υδάτων θα καθορίσει τις κατά προτεραιότητα θέσεις υδροληψιών στο ΥΔ για τις οποίες θα πρέπει να εκπονηθούν οι αντίστοιχες μελέτες ή ΣΑΝ για τον καθορισμό ζωνών προστασίας κατά την τρέχουσα διαχειριστική περίοδο.		
M07B0404 Υλοποίηση Σχεδίων Ασφάλειας Νερού	Μέτρα για την προστασία των υδάτων που προορίζονται για ανθρώπινη κατανάλωση (Άρθρο 7)	Τα Σχέδια Ασφάλειας Νερού (ΣΑΝ) αποτελούν μία ολιστική προσέγγιση που σχετίζεται με την ποιοτική διαχείριση των υδάτων από την πηγή του νερού έως και τη διανομή, υιοθετώντας την αρχή των «πολλαπλών φραγμάτων» (multiple barriers) και εστιάζοντας στην ανάγκη εφαρμογής μέτρων ελέγχου σε κάθε κρίκο της αλυσίδας υδροδότησης. Η υλοποίηση των ΣΑΝ θα γίνει κατά προτεραιότητα σε μεγάλες ΔΕΥΑ ή Δήμους. Μετά την έγκρισή τους τα ΣΑΝ θα κοινοποιούνται στη Διεύθυνση Υδάτων. Για την εκπόνηση των ΣΑΝ θα χρησιμοποιηθούν οι προδιαγραφές του Έργου «Τεχνική Υποστήριξη της Ειδικής Γραμματείας Υδάτων του ΥΠΕΚΑ για την καταγραφή προβλημάτων εφαρμογής της Οδηγίας 98/83/ΕΚ περί πόσιμου νερού στην Ελλάδα και διερεύνηση δυνατοτήτων υιοθέτησης Σχεδίων Ασφάλειας Νερού (Water Safety Plans)».	Συνεχίζει το μέτρο **RBD07_OM05_062**	Περιφέρεια, ΔΕΥΑ, Δήμοι, Αποκεντρωμένη Διοίκηση (Διευθύνσεις Υδάτων)

ΚΩΔΙΚΟΣ - ΟΝΟΜΑΣΙΑ ΜΕΤΡΟΥ	ΚΑΤΗΓΟΡΙΑ ΜΕΤΡΟΥ	ΠΕΡΙΓΡΑΦΗ	ΣΥΣΧΕΤΙΣΗ ΜΕ 1Ο ΣΧΕΔΙΟ ΔΙΑΧΕΙΡΙΣΗΣ	ΦΟΡΕΙΣ ΥΛΟΠΟΙΗΣΗΣ
M07B0501 Περιορισμοί και προϋποθέσεις κατασκευής υδροληπτικών έργων απόληψης υπόγειων νερών (γεωτρήσεις, πηγάδια κλπ) για νέες χρήσεις, καθώς και της επέκτασης αδειών υφιστάμενων χρήσεων νερού σε: α) περιοχές ΥΥΣ με κακή ποσοτική κατάσταση β) στη ζώνη προστασίας ΙΙ των έργων υδροληψίας για άντληση πόσιμου ύδατος γ) παράκτια ΥΥΣ με προβλήματα υφαλμύρινσης, εκτεταμένης ή τοπικής, ανεξαρτήτως προελεύσεως της (φυσικής ή οφειλόμενης σε ανθρωπογενείς πιέσεις – υπεραντλήσεις) δ) ζώνες των συλλογικών αρδευτικών δικτύων	Μέτρα ελέγχου απόληψης επιφανειακού και υπόγειου νερού και αποθήκευσης επιφανειακού νερού	Στα Υπόγεια Υδατικά Συστήματα (ΥΥΣ) που: α) έχει προσδιορισθεί ότι βρίσκονται σε κακή ποσοτική κατάσταση, β) στη ζώνη προστασίας ΙΙ των έργων υδροληψίας για άντληση πόσιμου ύδατος γ) παρουσιάζουν προβλήματα υφαλμύρινσης, είτε φυσικής προέλευσης, είτε προερχόμενης από ανθρώπινες πιέσεις (υπεραντλήσεις), ανεξαρτήτως της περιοχής επέκτασης του φαινομένου και, δ) εκτείνονται στις ζώνες των συλλογικών αρδευτικών δικτύων, είναι δυνατή η κατά περίπτωση έκδοση άδειας εκτέλεσης έργου απόληψης υπόγειου νερού υπό προϋποθέσεις και για χρήσεις που ορίζονται στη συνέχεια. Στα ΥΥΣ με <u>α)κακή ποσοτική κατάσταση και β) στη ζώνη προστασίας ΙΙ των έργων υδροληψίας για άντληση πόσιμου ύδατος</u>, είναι δυνατή η έκδοση άδειας εκτέλεσης έργου απόληψης υπόγειου νερού για χρήσεις: ύδρευσης (χρήση απόλυτης προτεραιότητας), χρήσεις με γενικότερο κοινωνικό και οικονομικό αποτύπωμα για την περιοχή (π.χ. απόληψη νερού για τη διευκόλυνση της οικονομικής δραστηριότητας) και χρήσεις έργων που μπορεί να οδηγήσουν σε μετρήσιμη απομείωση των απολήψεων από το ΥΥΣ. Η έκδοση της άδειας εξετάζεται με συνεκτίμηση των υφιστάμενων δυνατοτήτων του ΥΥΣ για την ικανοποίηση της αιτούμενης χρήσης, χωρίς περαιτέρω υποβάθμιση της κατάστασής του, μέσω της αξιολόγησης των τοπικών υδρογεωλογικών συνθηκών στην περιοχή της αιτούμενης χρήσης, με τη διαδικασία που περιγράφεται στη συνέχεια: Η αίτηση χορήγησης άδειας εκτέλεσης έργου απόληψης υπόγειου ύδατοσ θα πρέπει να συνοδεύεται από Υδρογεωλογική Μελέτη που συντάσσεται με ευθύνη του αιτούντος την άδεια, στην οποία θα περιγράφονται και θα αξιολογούνται οι επικρατούσες τοπικά υδρογεωλογικές συνθήκες και θα προκύπτει η δυνατότητα εκτέλεσης έργου απόληψης νερού. Η αρμόδια Διεύθυνση Υδάτων ελέγχει την επάρκεια και τα πορίσματα της Υδρογεωλογικής Μελέτης και, εφόσον η προβλεπόμενη χρήση κρίνεται συμβατή με τις χρήσεις που	Ενσωματώνει τα μέτρα **RBD07_OM06_063, RBD07_OM06_065** και **RBD07_SM08_108**	Αποκεντρωμένη Διοίκηση (Διευθύνσεις Υδάτων)

ΚΩΔΙΚΟΣ - ΟΝΟΜΑΣΙΑ ΜΕΤΡΟΥ	ΚΑΤΗΓΟΡΙΑ ΜΕΤΡΟΥ	ΠΕΡΙΓΡΑΦΗ	ΣΥΣΧΕΤΙΣΗ ΜΕ 1Ο ΣΧΕΔΙΟ ΔΙΑΧΕΙΡΙΣΗΣ	ΦΟΡΕΙΣ ΥΛΟΠΟΙΗΣΗΣ
		ορίζονται παραπάνω, αποδίδει την κατά νόμο άδεια εκτέλεσης έργου. Μετά την εκτέλεση του έργου ο ενδιαφερόμενος υποχρεούται να υποβάλλει στη Δ/νση Υδάτων Υδρογεωλογική Έκθεση εκτέλεσης του έργου με τεχνική του περιγραφή, επικαιροποίηση των εκτιμήσεων που είχαν διατυπωθεί στην αρχική Υδρογεωλογική Μελέτη και το προτεινόμενο πρόγραμμα εκμετάλλευσης του έργου. Η αρμόδια Διεύθυνση Υδάτων ελέγχει την Υδρογεωλογική Έκθεση εκτέλεσης του έργου και αν τεκμηριώνεται ότι από την εκμετάλλευσή του δεν προκύπτει επιδείνωση των συνθηκών κακής κατάστασης, χορηγεί την άδεια χρήσης νερού με σαφή καθορισμό του προγράμματος εκμετάλλευσης του έργου (απολήψιμοι όγκοι, παροχές και πρόγραμμα απολήψεων κλπ), με γνώμονα την αποτροπή περαιτέρω επιβάρυνσης της κατάστασης του ΥΥΣ. Αν από την Υδρογεωλογική Έκθεση εκτέλεσης του έργου δεν επιβεβαιώνονται οι εκτιμήσεις της αρχικής Υδρογεωλογικής Μελέτης, ή αν προκύψουν ενδείξεις που υποδηλώνουν ότι από την εκμετάλλευση του έργου είναι πιθανόν να προκύψει περαιτέρω επιβάρυνση της κατάστασης του ΥΥΣ, τότε η χορήγηση της άδειας χρήσης νερού θα γίνεται με αυστηρούς περιοριστικούς όρους και σαφή καθορισμό του προγράμματος εκμετάλλευσης, με γνώμονα την κατά το δυνατόν προστασία του ΥΥΣ. Ενδεικτικά αναφέρονται περιορισμοί στους όγκους και στην περίοδο των απολήψεων, όπως π.χ. καθορισμός μικρών προς απόληψη όγκων, απολήψεις μόνο την υγρή περίοδο, διακοπή των απολήψεων σε περιόδους μειωμένων βροχοπτώσεων κ.α. Σε κάθε περίπτωση η χορήγηση των αδειών θα γίνεται με συνεκτίμηση της προβλεπόμενης χρήσης, των δυνατοτήτων του ΥΥΣ και των επιπτώσεών της στην κατάστασή του. <u>γ) παράκτια ΥΥΣ με προβλήματα υφαλμύρινσης, εκτεταμένης</u> ή τοπικής, ανεξαρτήτως προελεύσεως της (φυσικής ή οφειλόμενης σε ανθρωπογενείς πιέσεις – υπεραντλήσεις) Στα παράκτια ΥΥΣ που παρουσιάζουν προβλήματα		

ΚΩΔΙΚΟΣ - ΟΝΟΜΑΣΙΑ ΜΕΤΡΟΥ	ΚΑΤΗΓΟΡΙΑ ΜΕΤΡΟΥ	ΠΕΡΙΓΡΑΦΗ	ΣΥΣΧΕΤΙΣΗ ΜΕ 1Ο ΣΧΕΔΙΟ ΔΙΑΧΕΙΡΙΣΗΣ	ΦΟΡΕΙΣ ΥΛΟΠΟΙΗΣΗΣ
		υφαλμύρινσης, είτε φυσικής προέλευσης, είτε προερχόμενης από ανθρώπινες πιέσεις (υπεραντλήσεις), ανεξαρτήτως της περιοχής επέκτασης του φαινομένου στο ΥΥΣ και μέχρι την ακριβή οριοθέτηση των ζωνών υφαλμύρινσης με βάση τις Ειδικές Υδρογεωλογικές Μελέτες που θα πρέπει να συνταχθούν, απαγορεύεται κατ΄ αρχήν η κατασκευή υδροληπτικών έργων υπόγειων νερών (γεωτρήσεις, πηγάδια κλπ) για νέες χρήσεις ύδατος καθώς και της επέκτασης αδειών υφιστάμενων χρήσεων ύδατος , εντός των κάτωθι παράκτιων ζωνών: • Για τα καρστικά ΥΥΣ συστήματα: 300μ. • Για τα κοκκώδη ελεύθερης πιεζομετρικής επιφάνειας ΥΥΣ: 200μ. • Για τα κοκκώδη υπό πίεση πιεζομετρικής επιφάνειας ΥΥΣ: 100μ. Διευκρινίζεται ότι οι αποστάσεις που αναφέρονται, θεωρείται ότι εφαρμόζονται από το όριο της ζώνης υφαλμύρινσης, στην περίπτωση που η ζώνη αυτή έχει καθοριστεί στο Σχέδιο Διαχείρισης, ή από την ακτή για την περίπτωση που η ζώνη αυτή δεν έχει καθοριστεί στο Σχέδιο Διαχείρισης. Οι ανωτέρω περιορισμοί αποσκοπούν στον περιορισμό της επέκτασης της υφαλμύρινσης στα παράκτια συστήματα. Ορίζονται στο παρόν μέτρο ως κατ΄ αρχήν ζώνες περιορισμού, αλλά θα πρέπει να καθορισθούν από την εκπόνηση κατά περίπτωση Ειδικών Υδρογεωλογικών Μελετών/ Εκθέσεων. Στα πλαίσια των μελετών αυτών θα καθορίζεται ο μηχανισμός, η εξέλιξη και η επέκταση του φαινομένου, αλλά και τα μέτρα σταδιακής αποκατάστασης της ποιοτικής κατάστασης των ΥΥΣ μέσω, όχι μόνο απαγόρευσης νέων γεωτρήσεων, αλλά επίσης μείωσης έως και κατάργησης των αντλήσεων των υφισταμένων χρήσεων, δίνοντας προτεραιότητα στην εξεύρεση εναλλακτικών λύσεων κάλυψης των αναγκών. Οι Διευθύνσεις Υδάτων είναι αρμόδιες για την περαιτέρω επέκταση ή τροποποίηση των ζωνών αυτών, δεδομένου ότι αναφέρονται στο σύνολο του υπό εκμετάλλευση ΥΥΣ και όχι στη χωρική και μόνον θέση ενός πιθανού νέου υδροληπτικού έργου.		

ΚΩΔΙΚΟΣ - ΟΝΟΜΑΣΙΑ ΜΕΤΡΟΥ	ΚΑΤΗΓΟΡΙΑ ΜΕΤΡΟΥ	ΠΕΡΙΓΡΑΦΗ	ΣΥΣΧΕΤΙΣΗ ΜΕ 1Ο ΣΧΕΔΙΟ ΔΙΑΧΕΙΡΙΣΗΣ	ΦΟΡΕΙΣ ΥΛΟΠΟΙΗΣΗΣ
		Περαιτέρω δε και μέχρι την εκπόνηση των παραπάνω αναφερόμενων Ειδικών Υδρογεωλογικών Μελετών, οι Διευθύνσεις Υδάτων είναι αρμόδιες για την εξέταση της δυνατότητας χορήγησης κατά περίπτωση άδειας εκτέλεσης έργου απόληψης υπόγειου νερού στα ΥΥΣ με προβλήματα υφαλμύρινσης, για τις χρήσεις που αναφέρονται παραπάνω στην περίπτωση (α) του παρόντος μέτρου και με τις ίδιες με αυτή προϋποθέσεις εκπόνησης Υδρογεωλογικής Μελέτης διαπίστωσης των τοπικών υδρογεωλογικών συνθηκών. δ) Εντός των ζωνών των συλλογικών αρδευτικών δικτύων Απαγορεύεται η χορήγηση άδειας εκτέλεσης έργου απόληψης υπόγειου νερού εντός των ζωνών των συλλογικών αρδευτικών δικτύων εκτός των περιπτώσεων που: δα) το έργο αποσκοπεί στην ενίσχυση των αναγκών του συλλογικού αρδευτικού δικτύου και δβ) το έργο αποσκοπεί στην κάλυψη των αρδευτιων/αγροτικών αναγκών ενδιαφερομένου που δεν καλύπτεται από το υπάρχον συλλογικό δίκτυο. Οι προϋποθέσεις χορήγησης της άδειας ορίζονται ως εξής: δα) στην περίπτωση έργου που αποσκοπεί στην ενίσχυση των αναγκών του συλλογικού αρδευτικού δικτύου (για θερμοκήπια, για αντιπαγετική προστασία και άλλες χρήσεις πλην της άρδευσης), η άδεια θα χορηγείται στον αρμόδιο φορέα διαχείρισης και λειτουργίας του δικτύου και όχι σε μεμονωμένο χρήστη. δβ) στην περίπτωση αίτησης από μεμονωμένο χρήστη για άρδευση/αγροτική χρήση (αντιπαγετικη προστασία, θερμοκήπια κλπ), ή άδεια θα χορηγείται μόνον εφόσον ο ενδιαφερόμενος προσκομίσει βεβαίωση από τον αρμόδιο φορέα διαχείρισης και λειτουργίας του δικτύου, ότι δεν καλύπτεται από το δίκτυο. Για την υπαγωγή άλλων περιπτώσεων στις παραπάνω εξαιρέσεις γνωμοδοτεί η αρμόδια Διεύθυνση Υδάτων με βάση περιβαλλοντικά και κοινωνικό-οικονομικά κριτήρια.		

ΚΩΔΙΚΟΣ - ΟΝΟΜΑΣΙΑ ΜΕΤΡΟΥ	ΚΑΤΗΓΟΡΙΑ ΜΕΤΡΟΥ	ΠΕΡΙΓΡΑΦΗ	ΣΥΣΧΕΤΙΣΗ ΜΕ 1Ο ΣΧΕΔΙΟ ΔΙΑΧΕΙΡΙΣΗΣ	ΦΟΡΕΙΣ ΥΛΟΠΟΙΗΣΗΣ
M07B0502 Ηλεκτρονική ετήσια καταγραφή και αποστολή μετρήσεων των απολήψεων επιφανειακών και υπογείων υδάτων	Μέτρα ελέγχου απόληψης επιφανειακού και υπόγειου νερού και αποθήκευσης επιφανειακού νερού	Καταγραφή απολήψεων επιφανειακού και υπόγειου νερού για ύδρευση, άρδευση και λοιπές χρήσεις.. Το παρόν μέτρο προβλέπει την ανάπτυξη μιας ηλεκτρονικής εφαρμογής στην οποία οι χρήστες να συμπληρώνουν απευθείας την καταγεγραμμένη απόληψη ύδατος. Η ηλεκτρονική ετήσια καταγραφή είναι υποχρεωτική για όλους τους παρόχους ύδατος ύδρευσης και άρδευσης, όπως αυτοί ορίζονται από την ΚΥΑ 135275/2017 (ΦΕΚ 1751 Β 2017), και για τις υδροβόρες βιομηχανίες (όπως ενδεικτικά τα εμφιαλωτήρια). Η ετήσια ηλεκτρονική καταγραφή είναι υποχρεωτική για όλες τις απολήψεις άνω των 10 κ.μ. ανά ημέρα.. Τα δεδομένα αυτά θα δίνουν συνολική εικόνα των απολήψεων και αποτελεί ένα πρώτο βήμα ελέγχου των απολήψεων.. Θα χρησιμοποιείται το ΑΦΜ στο οποίο έχει εκδοθεί η Άδεια Χρήσης. Ο κάθε χρήστης θα υποβάλλει το πρώτο δεκαήμερο του Οκτωβρίου κάθε έτους την απόληψη ύδατος. Για τους χρήστες οι οποίοι ήδη διαθέτουν μη μηδενιζόμενο υδρόμετρο θα καταγράφεται η ένδειξη του υδρομετρητή, η ημερομηνία και ο σειριακός αριθμός υδρομετρητή. Για τις ηλεκτροδοτούμενες γεωτρήσεις θα καταγράφεται και ο αριθμός ηλεκτρικής παροχής. Σε όσες υδροληψίες δεν διαθέτουν υδρομετρητή, θα καταγράφεται η μέγιστη ετήσια επιτρεπόμενη απόληψη, σύμφωνα με την άδεια χρήσης, ως κίνητρο τοποθέτησης υδρομετρητών στις υφιστάμενες υδροληψίες.	Ενσωματώνει το μέτρο **RBD07_SM08_106**	ΥΠΕΝ (Ειδική Γραμματεία Υδάτων), Αποκεντρωμένη Διοίκηση (Διευθύνσεις Υδάτων)
M07B0601 Διερεύνηση των συνθηκών εφαρμογής τεχνητών εμπλουτισμών υπόγειων υδροφόρων συστημάτων ως μέσο ποσοτικής ενίσχυσης και ποιοτικής προστασίας των ΥΥΣ, με προτεραιότητα στα ΥΥΣ με κακή κατάσταση και αντιμετώπιση της υφαλμύρινσης.	Μέτρα για τον έλεγχο και την αδειοδότηση του τεχνητού εμπλουτισμού των ΥΥΣ	Ο τεχνητός εμπλουτισμός των υπόγειων υδροφόρων αποτελεί βασικό εργαλείο για την αντιμετώπιση προβλημάτων ποσοτικής ή ποιοτικής υποβάθμισης των ΥΥΣ που προκαλούνται από πιέσεις στα υπόγεια νερά, όπως υπεραντλήσεις, ρυπάνσεις, κ.λπ.. Η εφαρμογή του τεχνητού εμπλουτισμού αποσκοπεί στην ποσοτική ενίσχυση και την ποιοτική αναβάθμιση των ΥΥΣ. Σημαντική είναι επίσης η συμβολή του στον περιορισμό και τη σταδιακή απώθηση του μετώπου θαλάσσιας διείσδυσης σε παράκτιους υδροφόρους ορίζοντες. Η αποτελεσματικότητα των τεχνητών εμπλουτισμών καθορίζεται	Ενσωματώνει τα μέτρα: **RBD07_OM08_076** και **RBD07_SM_14_121** **RBD07_SM_14_122** **RBD07_SM_12_123**	Αποκεντρωμένη Διοίκηση (Διευθύνσεις Υδάτων), Περιφέρεια

ΚΩΔΙΚΟΣ - ΟΝΟΜΑΣΙΑ ΜΕΤΡΟΥ	ΚΑΤΗΓΟΡΙΑ ΜΕΤΡΟΥ	ΠΕΡΙΓΡΑΦΗ	ΣΥΣΧΕΤΙΣΗ ΜΕ 1Ο ΣΧΕΔΙΟ ΔΙΑΧΕΙΡΙΣΗΣ	ΦΟΡΕΙΣ ΥΛΟΠΟΙΗΣΗΣ
		από σειρά παραγόντων όπως ο προσδιορισμός της αποθηκευτικής ικανότητας των υδροφόρων οριζόντων, η διαθεσιμότητα ύδατος εμπλουτισμού σε ικανή ποσότητα για τις ανάγκες της εφαρμογής και σε ποιότητα συμβατή και επιθυμητά καλύτερη από την ποιότητα του νερού του εμπλουτιζόμενου υπόγειου υδατικού συστήματος. Οι αναφερόμενες διαδικασίες τεχνητών εμπλουτισμών βασίζονται στην αξιοποίηση φυσικών νερών καλής ποιότητας και δεν σχετίζονται με τον τεχνητό εμπλουτισμό που προβλέπεται στην ΚΥΑ 145116/08.03.2011 (ΦΕΚ Β΄ 354). Για την εφαρμογή τεχνητού εμπλουτισμού απαιτείται η εκπόνηση ειδικής υδρογεωλογικής μελέτης όπου θα εξετάζονται το βάθος του υδροφόρου ορίζοντα, η ύπαρξη ή μη επάλληλων γεωλογικών στρωμάτων, η υδραυλική αγωγιμότητά τους, η μεταβιβαστικότητα/υδαταγωγιμότητα, ο συντελεστής αποθηκευτικότητας ή ενεργό πορώδες αν πρόκειται για ελεύθερο κοκκώδη υδροφορέα, το βάθος του εμπλουτισμού και θα καθορίζονται ο σχεδιασμός και το πρόγραμμα εμπλουτισμού, η κατάλληλη μέθοδος και οι βέλτιστες διαδικασίες εφαρμογής. Οι προδιαγραφές για τις προαναφερθείσες υδρογεωλογικές μελέτες έχουν ολοκληρωθεί και δημοσιοποιηθεί από την ΕΓΥ.		
M07B0602 Δημιουργία Εθνικού Μητρώου περιοχών διάθεσης επεξεργασμένων υγρών αποβλήτων (ΦΕΚ354/Β/08.03.2011)	Μέτρα για τον έλεγχο και την αδειοδότηση του τεχνητού εμπλουτισμού των ΥΥΣ	Στο μητρώο αυτό θα καταγράφονται και θα ταξινομούνται τα ποιοτικά χαρακτηριστικών των αποβλήτων, τα μέτρα ενημέρωσης και προστασίας των χρηστών και τυχόν άλλα μέτρα που καθορίζονται σύμφωνα με τις απαιτήσεις του άρθρου 4 της ΚΥΑ, των παραρτημάτων I-IV, σχετικά με τις μικροβιολογικές παραμέτρους, τις μέγιστες επιτρεπόμενες συγκεντρώσεις μετάλλων, τα αγρονομικά χαρακτηριστικά και τις μέγιστες επιτρεπόμενες συγκεντρώσεις ουσιών προτεραιότητας.Με βάση το ισχύον θεσμικό πλαίσιο για την επαναχρησιμοποίηση των επεξεργασμένων υγρών αποβλήτων (εδαφική ή υπεδάφια διάθεση) η Διεύθυνση Υδάτων της Αποκεντρωμένης Διοίκησης γνωμοδοτεί μετά την υποβολή της μελέτης σχεδιασμού. Το μέτρο αφορά στη δημιουργία ενός εθνικού μητρώου περιοχών	Ενσωματώνει τα μέτρα **RBD07_OM09_080** και **RBD07_OM11_089**	ΥΠΕΝ (Ειδική Γραμματεία Υδάτων), Αποκεντρωμένη Διοίκηση (Διευθύνσεις Υδάτων)

ΚΩΔΙΚΟΣ - ΟΝΟΜΑΣΙΑ ΜΕΤΡΟΥ	ΚΑΤΗΓΟΡΙΑ ΜΕΤΡΟΥ	ΠΕΡΙΓΡΑΦΗ	ΣΥΣΧΕΤΙΣΗ ΜΕ 1Ο ΣΧΕΔΙΟ ΔΙΑΧΕΙΡΙΣΗΣ	ΦΟΡΕΙΣ ΥΛΟΠΟΙΗΣΗΣ
		διάθεσης, το οποίο θα περιλαμβάνει τα στοιχεία του φορέα υλοποίησης του έργου διάθεσης, τα βασικά τεχνικά χαρακτηριστικά, το ΥΣ που αφορά καθώς επίσης τα τυχόν συμπληρωματικά μέτρα παρακολούθησης που έχουν τεθεί και στοιχεία μετρήσεων παρακολούθησης που ενδέχεται να έχουν ζητηθεί κατά τη διαδικασία αδειοδότησης και διατίθενται στην Δ/νση Υδάτων. Η αξιοποίηση των επεξεργασμένων υγρών αποβλήτων σύμφωνα με την Κ.Υ.Α. 145116/02.02.2011 (ΦΕΚ Β' 354/08.03.2011), όπως τροποποιήθηκε και ισχύει και η μέσω αυτής εξοικονόμηση υδατικών πόρων, μπορεί να συμβάλλει σημαντικά στην αντιμετώπιση των επιπτώσεων: i) στις περιπτώσεις λειψυδρίας και ξηρασίας, ii) από την έντονη ταπείνωση ή/και υφαλμύρινση των υπόγειων υδροφορέων από την υπεράντληση ή/και την προϊούσα λειψυδρία σε παραλιακές περιοχές. Σε ό,τι αφορά τη χρήση τους με περιορισμένη ή απεριόριστη άρδευση, απαιτείται σύμφωνα με την ΚΥΑ εκπόνηση μελέτης σχεδιασμού και εφαρμογής του συστήματος άρδευσης λαμβάνοντας υπόψη το είδος της καλλιέργειας και τη συγκεκριμένη περιοχή, προκειμένου να προσδιοριστεί το υδατικό ισοζύγιο, καθώς και το ισοζύγιο θρεπτικών και ιχνοστοιχείων. Η καταγραφή των πεδίων εφαρμογής των υγρών αποβλήτων από τις Δ/νσεις Υδάτων των Αποκεντρωμένων Διοικήσεων ουσιαστικά δημιουργεί μια βάση για τη διαχρονική παρακολούθηση της διαχείρισής τους και τον έλεγχο τήρησης των όρων που δίδονται από τις σχετικές αδειοδοτήσεις.		
M07B0701 Ενίσχυση περιβαλλοντικών επιθεωρήσεων και ελέγχων	Μέτρα για τις σημειακές πηγές απορρίψεων	Για τη διατήρηση αλλά και αναβάθμιση της ποιότητας των υδάτων είναι απαραίτητη η λήψη μέτρων για τον αποτελεσματικό έλεγχο της ρύπανσης των υδάτων από σημειακές πηγές απορρίψεων (αστικά, βιομηχανικά, κτηνοτροφικά απόβλητα, κ.λπ.). Βασική πηγή προβλημάτων αποτελεί η ελλιπής στελέχωση των αρμόδιων ελεγκτικών	Ενσωματώνει το μέτρο **RBD07_SM05_099**	Περιφέρεια

ΚΩΔΙΚΟΣ - ΟΝΟΜΑΣΙΑ ΜΕΤΡΟΥ	ΚΑΤΗΓΟΡΙΑ ΜΕΤΡΟΥ	ΠΕΡΙΓΡΑΦΗ	ΣΥΣΧΕΤΙΣΗ ΜΕ 1Ο ΣΧΕΔΙΟ ΔΙΑΧΕΙΡΙΣΗΣ	ΦΟΡΕΙΣ ΥΛΟΠΟΙΗΣΗΣ
		υπηρεσιών και η επακόλουθη έλλειψη στον συντονισμό των διενεργούμενων ελέγχων με αποτέλεσμα, σε ορισμένες περιπτώσεις, την πλημμελή κάλυψη των διαδικασιών ελέγχου. Προτείνεται για το σκοπό αυτό η επανεξέταση της λειτουργικότητας και απόδοσης του ελεγκτικού μηχανισμού (αρμοδιότητες, πρόγραμμα, συχνότητα ελέγχων, προσωπικό, πόροι κλπ), η ενίσχυσηόπου είναι απαραίτητο και η διατήρηση μητρώου περιβαλλοντικών παραβάσεων με ανάρτησή τους στο διαδίκτυο, ώστε να εξασφαλιστούν οι αναγκαίοι έλεγχοι, κυρώσεις και διορθωτικές δράσεις των υπόχρεων. Το μέτρο αυτό είναι οριζόντιο για όλα τα έργα και τις δραστηριότητες που δρουν ως σημειακές πηγές απορρίψεων. Ιδιαίτερη μέριμνα θα πρέπει να δοθεί σε ορισμένες δραστηριότητες εποχικού χαρακτήρα (π.χ. ελαιοτριβεία), σε περιοχές που υφίσταται έντονη παρουσία δραστηριοτήτων, αλλά και στις σχετικά μικρής δυναμικότητας μονάδες (μικρές κτηνοτροφικές μονάδες, μικρομεσαίες βιομηχανικές μονάδες αξιοποίησης αγροτικών προϊόντων κ.λπ.). Επίσης, θα πρέπει να εξεταστεί η τήρηση των όρων λειτουργία των υφιστάμενων εγκαταστάσεων λυμάτων. Τέλος, στο πλαίσιο του μέτρου προβλέπεται η παρακολούθηση της ορθής λειτουργίας των υφιστάμενων Εγκαταστάσεων Επεξεργασίας Λυμάτων.		
M07B0702 Εκσυγχρονισμός εθνικής νομοθεσίας περί διαχείρισης λυμάτων και βιομηχανικών αποβλήτων	Μέτρα για τις σημειακές πηγές απορρίψεων	Η ΥΑ Ε1β/221/1965 περί διάθεσης λυμάτων και βιομηχανικών αποβλήτων και οι μετέπειτα τροποποιήσεις της, αποτελούσε και αποτελεί το βασικό θεσμικό πλαίσιο που διέπει τη διάθεση λυμάτων και υγρών βιομηχανικών και αστικών αποβλήτων. Ήδη με την ΚΥΑ 145116/2011 καταργούνται οι σχετικές ρυθμίσεις των άρθρων 2, 7, 8, 12 και 14 της Υγειονομικής Διάταξης αριθ. Ε1β/221/1965 (Β΄138), όπως ισχύει, ενώ στο άρθρο 59 του Ν4042/2012 περιγράφεται η καθολική της κατάργηση, η οποία ωστόσο ενέχει ασάφειες ως προς ενδεχόμενο νομικό κενό. Συναξιολογώντας τα ανωτέρω προτείνεται η θέσπιση ενός σύγχρονου νομικού πλαισίου για την διαχείριση αποβλήτων.	Συνεχίζει το μέτρο **RBD07_OM09_080**	ΥΠΕΝ (Ειδική Γραμματεία Υδάτων), Υπ. Υγείας

ΚΩΔΙΚΟΣ - ΟΝΟΜΑΣΙΑ ΜΕΤΡΟΥ	ΚΑΤΗΓΟΡΙΑ ΜΕΤΡΟΥ	ΠΕΡΙΓΡΑΦΗ	ΣΥΣΧΕΤΙΣΗ ΜΕ 1Ο ΣΧΕΔΙΟ ΔΙΑΧΕΙΡΙΣΗΣ	ΦΟΡΕΙΣ ΥΛΟΠΟΙΗΣΗΣ
M07B0703 Πρόγραμμα διερευνητικής παρακολούθησης ποιοτικής κατάστασης στα υπόγεια υδατικά συστήματα και στα επιφανειακά συστήματα στις περιοχές υφιστάμενων ΧΥΤΑ σε περιπτώσεις που δεν προβλέπονται σχετικά προγράμματα παρακολούθησης στην ΑΕΠΟ ή κρίνεται ότι τα σχετικά προγράμματα παρακολούθησης χρήζουν ενίσχυσης	Μέτρα για τις σημειακές πηγές απορρίψεων	Προτείνεται η διερεύνηση της ποιοτικής κατάστασης των επιφανειακών και υπογείων νερών στην περίμετρο και κυρίως της περιοχής των υφιστάμενων ΧΥΤΑ.	Νέο μέτρο	Περιφέρεια, Φορείς Λειτουργίας ΧΥΤΑ
M07B0704 Προϋποθέσεις αδειοδότησης νέων/επέκτασης υφισταμένων μονάδων υδατοκαλλιέργειας	Μέτρα για τις σημειακές πηγές απορρίψεων	Σε υδατικά συστήματα που η κατάστασή τους χαρακτηρίζεται ως κατώτερη της καλής, θα πρέπει κατά τη διαδικασία αδειοδότησης νέων μονάδων ή επέκτασης υφιστάμενων μονάδων υδατοκαλλιέργειας να αποδεικνύεται ότι στην άμεση περιοχή εγκατάστασης της μονάδας, η κατάσταση των υδάτων σύμφωνα με την Οδηγία 2000/60/ΕΚ είναι καλή. Η ταξινόμηση του ΥΣ τεκμαίρεται από το Σχέδιο Διαχείρισης και από τα αποτελέσματα του εθνικού προγράμματος παρακολούθησης των νερών της ΚΥΑ 140384 (ΦΕΚ 2017/Β/9.92011).	Συνεχίζει τα μέτρα **RBD07_OM09_082**	ΥΠΕΝ, Αποκεντρωμένη Διοίκηση, Περιφέρεια
M07B0705 Κατάρτιση κανόνων προστασίας καταβοθρών	Μέτρα για τις σημειακές & διάχυτες πηγές απορρίψεων	Προτείνεται ο καθορισμός ζωνών προστασίας καταβοθρών καθώς και όρων και περιορισμών δραστηριοτήτων σε αυτές. Οι καταβόθρες αποστραγγίζουν κλειστές υδρολογικές λεκάνες και πρέπει να λαμβάνονται μέτρα για την προστασία της ποιότητας του νερού που αποστραγγίζουν καθώς και της ευρύτερης υδρογεωλογικής λεκάνης στην οποια εντάσσεται η καταβόθρα ή το σύστημα καταβοθρών. Για τον καθορισμό των ζωνών προστασίας συντάσσονται ειδικές υδρογεωλογικές μελέτες σύμφωνα με τις προδιαγραφές που έχουν ήδη καταρτιστεί και δημοσιοποιηθεί από την ΕΓΥ.Με το μέτρο αυτό αντιμετωπίζεται η ρύπανση καρστικών υπόγειων υδατικών συστημάτων τα οποία πέραν της διάλυσης των ρύπων δεν έχουν μηχανισμό αυτοκαθαρισμού.	Περιλαμβάνει το μέτρο **RBD07_SM05_100**	Αποκεντρωμένη Διοίκηση (Διευθύνσεις Υδάτων), Περιφέρεια

ΚΩΔΙΚΟΣ - ΟΝΟΜΑΣΙΑ ΜΕΤΡΟΥ	ΚΑΤΗΓΟΡΙΑ ΜΕΤΡΟΥ	ΠΕΡΙΓΡΑΦΗ	ΣΥΣΧΕΤΙΣΗ ΜΕ 1Ο ΣΧΕΔΙΟ ΔΙΑΧΕΙΡΙΣΗΣ	ΦΟΡΕΙΣ ΥΛΟΠΟΙΗΣΗΣ
M07B0801 Βιολογική γεωργία	Μέτρα για τις διάχυτες πηγές απορρίψεων	Με το Μέτρο παρέχεται στήριξη για τη μετατροπή ή τη διατήρηση των πρακτικών της βιολογικής γεωργίας με σκοπό την ενθάρρυνση των αγροτών να συμμετάσχουν σε τέτοια συστήματα , απαντώντας έτσι και στη ζήτηση της κοινωνίας για τη χρήση φιλικών προς το περιβάλλον γεωργικών πρακτικών. Το μέτρο περιλαμβάνει δύο υπομέτρα: 1 Ενισχύσεις για τη διατήρηση βιολογικών πρακτικών και μεθόδων παραγωγής 2. Ενισχύσεις για τη μετατροπή σε βιολογικές πρακτικές κα μεθόδους.	Νέο Μέτρο	ΥΠΑΑΤ (Διεύθυνση Συστημάτων ποιότητας Βιολογικής παραγωγής και γεωγραφικών ενδείξεων)
M07B0802 Εκσυγχρονισμός θεσμικού πλαισίου διαχείρισης ιλύος από εγκαταστάσεις επεξεργασίας αστικών λυμάτων με έμφαση στη διεύρυνση του πεδίου εφαρμογής και στην αναθεώρηση των ποιοτικών χαρακτηριστικών της εφαρμοζόμενης ιλύος	Μέτρα για τις διάχυτες πηγές απορρίψεων	Η αγροτική επαναχρησιμοποίηση της ιλύος, υπόκειται στις διατάξεις της Οδηγίας 86/278/ΕΚ η οποία εντάχθηκε στο Εθνικό Δίκαιο μέσω της ΚΥΑ 80568/4225/91 και τροποποιήθηκε με την ΚΥΑ 114218/97 (ΦΕΚ-1016/Β/17-11-97). Το Προσχέδιο ΚΥΑ με τίτλο «Μέτρα, όροι και διαδικασίες για τη χρησιμοποίηση της ιλύος που προέρχεται από επεξεργασία οικιακών και αστικών λυμάτων καθώς και ορισμένων υγρών αποβλήτων, σε συμμόρφωση προς τις διατάξεις της οδηγίας 86/278/ΕΟΚ του Συμβουλίου των Ευρωπαϊκών Κοινοτήτων» βρίσκεται υπό τελική διαμόρφωση. Το σχέδιο ΚΥΑ εκσυγχρονίζει και επεκτείνει το πεδίο εφαρμογής της 80568/4225/91 ΚΥΑ και στοχεύει στη μεγιστοποίηση της αξιοποίησης της ιλύος και συγκεκριμένα στην αύξηση των δυνατοτήτων χρησιμοποίησης της ιλύος με τη μορφή εδαφοβελτιωτικού στη γεωργία, τη δασοπονία, το αστικό και περιαστικό πράσινο και τις αναπλάσεις χώρων. Προτείνεται η υιοθέτηση ενός σύγχρονου θεσμικού πλαισίου που θα προωθήσει την βιωσιμότητα κατά τη διαχείριση της ιλύος και την μείωση των ποσοτήτων που διατίθενται σε ΧΥΤΑ. Στο πλαίσιο αυτό προτείνεται η προώθηση και υλοποίηση έργων πρόσθετης επεξεργασίας ιλύος που παράγεται σε υφιστάμενες ΕΕΛ, προκειμένου να εξασφαλίζεται η δραστική μείωση παθογόνων (υγιειονοποίηση) της ιλύος ή/και η δραστική αύξηση της περιεκτικότητας στερεών, ώστε να καταστεί ασφαλέστερη και με περισσότερες πιλογές η μετέπειτα διάθεση και εν γένει αξιοποίησή της. Ενδεικτικά, ως δράσεις αξιοποίησης	Συνεχίζει το μέτρο **RBD07_OM10_088**	ΥΠΕΝ (Διεύθυνση Βιοποικιλότητας, Εδάφους και Διαχείρισης Αποβλήτων), ΥΠΑΑΤ

ΚΩΔΙΚΟΣ - ΟΝΟΜΑΣΙΑ ΜΕΤΡΟΥ	ΚΑΤΗΓΟΡΙΑ ΜΕΤΡΟΥ	ΠΕΡΙΓΡΑΦΗ	ΣΥΣΧΕΤΙΣΗ ΜΕ 1Ο ΣΧΕΔΙΟ ΔΙΑΧΕΙΡΙΣΗΣ	ΦΟΡΕΙΣ ΥΛΟΠΟΙΗΣΗΣ
		αναφέρονται η εδαφική διάθεση, η δασοπονία, η αποκατάσταση εδαφών, η ενεργειακή αξιοποίηση. Προτείνεται να εξετάζεται κατά περίπτωση η δυνατότητα διαχείρισης ιλύος από ευρύτερες περιοχές, με σκοπό τη δημιουργία μεγαλύτερων κυκλωμάτων διαχείρισης ιλύος και την επίτευξη οικονομιών κλίμακας.		
M07B0803 Μείωση της διάχυτης ρύπανσης από γεωργία στις ευπρόσβλητες ζώνες της οδηγίας 91/676/ΕΟΚ	Μέτρα για τις διάχυτες πηγές απορρίψεων	Το μέτρο περιλαμβάνει έργα και δράσεις που εντάσσονται στη δράση 10.1.04. του Μέτρου 10 του ΠΑΑ 2014 -2020 «Μείωση της ρύπανσης νερού από γεωργική δραστηριότητα». Η δράση θα εφαρμοστεί στο μεγαλύτερο μέρος των εντατικά καλλιεργούμενων εκτάσεων της χώρας με στόχο την μεγιστοποίηση του περιβαλλοντικού αποτελέσματος.Οι δεσμεύσεις που αναλαμβάνονται στο πλαίσιο της δράσης είναι πενταετούς διάρκειας και εφαρμόζονται σε καθορισμένα αγροτεμάχια καθόλη τη διάρκεια της πενταετίας και αφορούν συνδυαστικά και κατά περίπτωση: Α. Αγρανάπαυση γεωργικής έκτασης που αντιστοιχεί τουλάχιστον στο 30% της αρδευόμενης έκτασης. Β. Ξηρική αμειψισπορά που εφαρμόζεται τουλάχιστον στο 30% της αρδευόμενης έκτασης. Γ. Χλωρά λίπανση με φυτά εδαφοκάλυψης στις δενδροκαλλιέργειες που αντιστοιχεί τουλάχιστον στο 20% της αρδευόμενης έκτασης. Δ. Παρυδάτια ζώνη ανάσχεσης πλάτους τουλάχιστον πέντε (5) μέτρων, κατά μέσο όρο, σε αρδευόμενα αγροτεμάχια που εφάπτονται με επιφανειακά ύδατα (ποτάμια, υδατορέματα, λίμνες κ.α.). Η δέσμευση αφορά κατά περίπτωση στις αροτραίες και δενδρώδεις καλλιέργειες των ευπρόσβλητων από τα νιτρικά ζωνών της οδηγίας 91/676/ΕΟΚ «για την προστασία των υδάτων από τη νιτρορύπανση γεωργικής προέλευσης» και περιοχών σημαντικών υγροτόπων Στα κριτήρια επιλογής συμπεριλαμβάνονται περιοχές με επιφανειακά υδατικά συστήματα με κατάσταση κατώτερη της καλής και υπόγεια με κακή ποιοτική κατάσταση.	Τροποποιεί-εξειδικεύει το μέτρο **RBD07_SM06_104**	ΥΠΑΑΤ, Περιφέρεια

ΚΩΔΙΚΟΣ - ΟΝΟΜΑΣΙΑ ΜΕΤΡΟΥ	ΚΑΤΗΓΟΡΙΑ ΜΕΤΡΟΥ	ΠΕΡΙΓΡΑΦΗ	ΣΥΣΧΕΤΙΣΗ ΜΕ 1Ο ΣΧΕΔΙΟ ΔΙΑΧΕΙΡΙΣΗΣ	ΦΟΡΕΙΣ ΥΛΟΠΟΙΗΣΗΣ
M07B0901 Κατάρτιση θεσμικού πλαισίου καθορισμού των όρων προστασίας των εσωτερικών υδάτων αναψυχής του άρθρου 6 της Οδηγίας 2000/60/ΕΚ - Προσωρινή ρύθμιση για νέα έργα στα υδατικά συστήματα εσωτερικών υδάτων που εντάσσονται ως ύδατα αναψυχής στο Μητρώο Προστατευόμενων περιοχών του άρθρου 6 της Οδηγίας 2000/60/ΕΚ	Μέτρα για την αντιμετώπιση αρνητικών επιπτώσεων στην κατάσταση επιφανειακών υδατικών συστημάτων ιδίως από υδρο-μορφολογικες αλλοιώσεις	Το μέτρο αναφέρεται στην έκδοση των απαραίτητων κανονιστικών διατάξεων, οι οποίες θα περιέχουν τα βασικά κριτήρια προσδιορισμού των υδάτων αναψυχής του άρθρου 6 της Οδηγίας 2000/60/ΕΚ στα εσωτερικά ύδατα και θα καθορίζουν τους όρους, τους περιορισμούς και τις προϋποθέσεις για την ανάπτυξη έργων και δραστηριοτήτων σε εκείνα. Μέχρι τη θεσμοθέτηση του ανωτέρω θεσμικού πλαισίου και την εξειδίκευση των προαναφερθέντων όρων, περιορισμών και προϋποθέσεων στα υδατικά συστήματα εσωτερικών υδάτων που εντάσσονται στο Μητρώο Προστατευόμενων Περιοχών ως ύδατα αναψυχής, αναστέλλεται προσωρινά η εγκατάσταση νέων Μικρών Υδροηλεκτρικών Έργων και λοιπών έργων υδροληψίας. Σε ειδικές περιπτώσεις η Δ/νση Υδάτων μπορεί να επιτρέπει την εγκατάσταση έργων υδροληψίας και ΜΥΗΕ στις περιοχές αυτές, εφόσον τεκμηριωθεί ότι δεν επηρεάζεται η κατάσταση του υδατικού συστήματος, σύμφωνα με τα προβλεπόμενα στο άρθρο 4 της Οδηγίας 2000/60/ΕΚ και συναξιολογηθεί η σκοπιμότητα του έργου σε σχέση με τις υφιστάμενες ή/και προγραμματιζόμενες δραστηριότητες αναψυχής. Στην περίπτωση αυτή απαιτείται η γνωμοδότηση του Συμβουλίου Υδάτων Αποκεντρωμένης Διοίκησης.	Νέο μέτρο	ΥΠΕΝ (Ειδική Γραμματεία Υδάτων), Αποκεντρωμένη Διοίκηση (Διεύθυνση Υδάτων)

ΚΩΔΙΚΟΣ - ΟΝΟΜΑΣΙΑ ΜΕΤΡΟΥ	ΚΑΤΗΓΟΡΙΑ ΜΕΤΡΟΥ	ΠΕΡΙΓΡΑΦΗ	ΣΥΣΧΕΤΙΣΗ ΜΕ 1Ο ΣΧΕΔΙΟ ΔΙΑΧΕΙΡΙΣΗΣ	ΦΟΡΕΙΣ ΥΛΟΠΟΙΗΣΗΣ
M07B0902 Προσδιορισμός κατώτατης στάθμης λιμνών & ταμιευτήρων	Μέτρα για την αντιμετώπιση αρνητικών επιπτώσεων στην κατάσταση επιφανειακών υδατικών συστημάτων ιδίως από υδρο-μορφολογικες αλλοιώσεις	Για τα λιμναία ΥΣ και τους ταμιευτήρες που αποτελούν ΥΣ του παρόντος ΣΔΛΑΠ θα εκπονηθεί μελέτη προκειμένου να οριστεί η κατώτατη στάθμη τους. Στην μελέτη αυτή, θα πρέπει να ληφθούν υπόψη: • οι απαιτήσεις σε περιοδικές μεταβολές της ζώνης αποξήρανσης και επαναπλημμύρισης, οι οποίες απαιτούνται για τη διαβίωση των υδρόβιων οργανισμών, της παρόχθιας βλάστησης και της εξαρτώμενης πανίδας. • οι απαιτήσεις σε αποθήκευση νερού, το οποίο προορίζεται για χρήσεις (λαμβάνοντας υπόψη και τη δυνατότητα εξασφάλισης αποθεμάτων ασφαλείας για χρήση σε περίοδο ξηρασίας) • η διασφάλιση κατά το δυνατόν των επιθυμητών χρήσεων στην παρόχθια ζώνη. • η αποφυγή δημιουργίας ανθυγιεινών και αντιαισθητικών συνθηκών λόγω της δημιουργίας υδατοσυλλογών στη ζώνη επάλλαξης, στις οποίες εγκαθίστανται σηπτικές συνθήκες ή ευνοείται η ανάπτυξη εντόμων. Η μελέτη θα πρέπει επίσης να αντιμετωπίσει και τα ακόλουθα ζητήματα: • την πληρέστερη και ταχύτερη δυνατή αποστράγγιση της ζώνης επάλλαξης κατά τις περιοδικές μεταβολές στάθμης • το μη υποβιβασμό της στάθμης χαμηλότερα από την κατωτάτη στάθμη. • την κατά το δυνατόν συντομότερη ανάκαμψη του ΥΣ σε περίπτωση που η στάθμη του υποβιβαστεί κάτω από την κατωτάτη.	Νέο μέτρο	Αποκεντρωμένη Διοίκηση (Διευθύνσεις Υδάτων), Περιφέρεια

ΚΩΔΙΚΟΣ - ΟΝΟΜΑΣΙΑ ΜΕΤΡΟΥ	ΚΑΤΗΓΟΡΙΑ ΜΕΤΡΟΥ	ΠΕΡΙΓΡΑΦΗ	ΣΥΣΧΕΤΙΣΗ ΜΕ 1Ο ΣΧΕΔΙΟ ΔΙΑΧΕΙΡΙΣΗΣ	ΦΟΡΕΙΣ ΥΛΟΠΟΙΗΣΗΣ
M07B0903 Καθορισμός κριτηρίων για τον προσδιορισμό ορίων συνολικών απολήψεων ανά επιφανειακό ΥΣ	Μέτρα για την αντιμετώπιση αρνητικών επιπτώσεων στην κατάσταση επιφανειακών υδατικών συστημάτων ιδίως από υδρο-μορφολογικες αλλοιώσεις	Διερεύνηση δυνατότητας καθορισμού μεθοδολογίας και κριτηρίων για τον προσδιορισμό της περιβαλλοντικής παροχής κατάντη σημαντικών έργων υδροληψίας με βάση τα αποτελέσματα του Εθνικού Δικτύου Παρακολούθησης της κατάστασης των ΥΣ της χώρας και με στόχο την κατάρτιση συγκεκριμένων προδιαγραφών. Έχει υλοποιηθεί το ειδικό ερευνητικό έργο «ECOFLOW, Σύστημα εκτίμησης της αποδεκτής οικολογικής παροχής σε ποτάμια της Ελλάδας». Στο έργο συμμετείχαν το Ινστιτούτο Θαλάσσιων Βιολογικών Πόρων και Εσωτερικών Υδάτων του ΕΛ.ΚΕ.Θ.Ε., το Τμήμα Γεωλογίας & Γεωπεριβάλλοντος του Πανεπιστημίου Αθηνών και οι επιχειρήσεις: Δ. Αργυρόπουλος & Συνεργάτες Ο.Ε. και AVMAP GIS Α.Ε.. Στόχος του έργου ήταν η δημιουργία μιας συστηματικής και τυποποιημένης διαδικασίας για την αξιολόγηση των οικολογικά αποδεκτών ροών σε ποταμούς και ρέματα των οποίων η ροή επηρεάζεται από την ανάπτυξη έργων υδρομάστευσης (φράγματα, λιμνοδεξαμενές, αντλητικά συγκροτήματα, κτλ). Αναλυτικά στοιχεία για το έργο αυτό δίνονται στην ιστοσελίδα https://www.ecoflow.gr/el/ Επιπλέον, στο πλαίσιο ανάπτυξης μεθοδολογίας αξιολόγησης των υδρομορφολογικών πιέσεων, αλλοιώσεων και τροποποιήσεων επί των ΕΥΣ δίνονται προκαταρκτικές προσεγγίσεις αξιολόγησης για 3 βασικά κριτήρια υδρομορφολογικών πιέσεων που είναι άμεσα συνυφασμένα με τον καθορισμό των ορίων συνολικών απολήψεων από ΕΥΣ. Τα κριτήρια αυτά είναι τα ακόλουθα: • Α.1.1: Όγκος απόληψης από φράγμα ταμίευσης (>15 m) ως % της μέσης ετήσιας απορροής. • Α.2.1: Όγκος απόληψης από ρουφράκτη «κατά τη ροή»(<15 m), δηλ. χωρίς ρυθμιστική ταμίευση, ως % της μέσης ετήσιας απορροής	Εξειδικεύει το μέτρο **RBD07_OM07_073**	ΥΠΕΝ (Ειδική Γραμματεία Υδάτων)

ΚΩΔΙΚΟΣ - ΟΝΟΜΑΣΙΑ ΜΕΤΡΟΥ	ΚΑΤΗΓΟΡΙΑ ΜΕΤΡΟΥ	ΠΕΡΙΓΡΑΦΗ	ΣΥΣΧΕΤΙΣΗ ΜΕ 1Ο ΣΧΕΔΙΟ ΔΙΑΧΕΙΡΙΣΗΣ	ΦΟΡΕΙΣ ΥΛΟΠΟΙΗΣΗΣ
		• Α.3.1 και Α.5.1: % μεταβολής δεικτών μηνιαίας παροχής σε σχέση με το φυσικό καθεστώς με βάση δείκτες της μηνιαίας παροχής Το 2015 εκδόθηκε το Καθοδηγητικό κείμενο no 31: Ecological flows in the implementation of the Water Framework Directive το οποίο καθορίζει τις μεθοδολογίες οι οποίες θα πρέπει να εφαρμοστούν κατά το επόμενο διαχειριστικό κύκλο (2η αναθεώρηση). Με βάση τα ανωτέρω το μέτρο αναδιαμορφώνεται και περιλαμβάνει τον καθορισμό και εξειδίκευση της μεθοδολογίας που θα ακολουθηθεί για τον προσδιορισμό των οικολογικών παροχών στην χώρα μας σύμφωνα με τα αποτελέσματα των προαναφερθέντων έργων και τις κατευθύνσεις που δίνονται στο σχετικό καθοδηγητικό κείμενο.		
M07B0904 Ειδικά μέτρα για την επίτευξη του Καλού Οικολογικού Δυναμικού σε ΙΤΥΣ	Μέτρα για την αντιμετώπιση αρνητικών επιπτώσεων στην κατάσταση επιφανειακών υδατικών συστημάτων ιδίως από υδρο-μορφολογικες αλλοιώσεις	Για τον προσδιορισμό του ΚΟΔ υιοθετείται η προσέγγιση της Πράγας και για κάθε ΙΤΥΣ λαμβάνονται μέτρα /δράσεις μετριασμού των επιπτώσεων που προκύπτουν από τις τροποποιήσεις που έχει υποστεί, χωρίς ταυτόχρονα να θιγούν οι καθορισμένες για αυτό χρήσεις. Τα προτεινόμενα έργα-δράσεις, που θα προκύψουν από τις σχετικές μελέτες, θα αξιολογηθούν και θα ενταχθούν ως συμπληρωματικά μέτρα κατά την Αναθεώρηση των ΣΔΛΑΠ.	Νέο μέτρο	ΥΠΕΝ (Ειδική Γραμματεία Υδάτων), Αποκεντρωμένη Διοίκηση (Διευθύνσεις Υδάτων), Περιφέρεια

ΚΩΔΙΚΟΣ - ΟΝΟΜΑΣΙΑ ΜΕΤΡΟΥ	ΚΑΤΗΓΟΡΙΑ ΜΕΤΡΟΥ	ΠΕΡΙΓΡΑΦΗ	ΣΥΣΧΕΤΙΣΗ ΜΕ 1Ο ΣΧΕΔΙΟ ΔΙΑΧΕΙΡΙΣΗΣ	ΦΟΡΕΙΣ ΥΛΟΠΟΙΗΣΗΣ
M07B0905 Προσδιορισμός επιλεγμένων περιοχών λήψης φερτών υλικών για τις ανάγκες τεχνικών έργων	Μέτρα για την αντιμετώπιση αρνητικών επιπτώσεων στην κατάσταση επιφανειακών υδατικών συστημάτων ιδίως από υδρο-μορφολογικες αλλοιώσεις	Το μέτρο σκοπεύει να αντιμετωπίσει με ορθολογικό και φιλικό προς το περιβάλλον τρόπο ένα από τα κύρια προβλήματα αυθαίρετων χρήσεων και παρεμβάσεων σε ΥΣ σε όλη τη χώρα με στόχο την αντιμετώπιση των υδρομορφολογικών πιέσεων που υφίστανται. Για το σκοπό αυτό υλοποιούνται τα παρακάτω: Α) Προσδιορισμός περιοχών συγκέντρωσης φερτών κατά μήκος της ευρείας κοίτης των ΥΣ και της παρόχθιας ζώνης των λιμνών. Β) Εκτίμηση διαθέσιμων ποσοτήτων αδρανών ανά περιοχή. Γ) Οικολογική αξιολόγηση ανά περιοχή με έμφαση στους τύπους φυσικών οικοτόπων (δομή, κατάσταση διατήρησης), στα είδη χλωρίδας (ποώδη, θαμνώδη και δενδρώδη με έμφαση στα δενδρώδη σε καλή κατάσταση διατήρησης) και στα ενδιαιτήματα ειδών πανίδας. Δ) Ιεράρχηση περιοχών συγκέντρωσης ως προς τη δυνατότητα απόληψης υλικών, λαμβάνοντας υπόψη τα υδρομορφολογικά χαρακτηριστικά των ΥΣ και την προαναφερθείσα οικολογική αξιολόγηση. Οι αρμόδιες Περιφέρειες θα καθορίσουν, σε συνεργασία με τις Διευθύνσεις Υδάτων της Αποκεντρωμένης Διοίκησης, τις ΛΑΠ για τις οποίες απαιτείται κατά προτεραιότητα η εκπόνηση τέτοιων μελετών. Η μελέτη θα γίνει με ευθύνη της αρμόδιας Περιφέρειας. Στόχος του μέτρου είναι η διαχείριση της στερεοπαροχής και η ρύθμιση της απόληψης υλικών από την κοίτη ρεμάτων, ποταμών και λιμνών με τρόπο ώστε αφενός να διαφυλάσσεται η αειφορική εκμετάλλευση αυτού του πόρου και αφετέρου να εξασφαλίζεται η μέγιστη δυνατή προστασία στα οικοσυστήματα που αναπτύσσονται στα σχετικά υδατικά συστήματα και να εξασφαλίζεται η προστασία των ακτών από διάβρωση.	Συνεχίζει το μέτρο **RBD07_OM11_090**	Αποκεντρωμένη Διοίκηση (Διευθύνσεις Υδάτων), Περιφέρεια

ΚΩΔΙΚΟΣ - ΟΝΟΜΑΣΙΑ ΜΕΤΡΟΥ	ΚΑΤΗΓΟΡΙΑ ΜΕΤΡΟΥ	ΠΕΡΙΓΡΑΦΗ	ΣΥΣΧΕΤΙΣΗ ΜΕ 1Ο ΣΧΕΔΙΟ ΔΙΑΧΕΙΡΙΣΗΣ	ΦΟΡΕΙΣ ΥΛΟΠΟΙΗΣΗΣ
M07B0906 Παρακολούθηση παράκτιας διάβρωσης ακτογραμμής καθώς και του φαινομένου κατάκλισης παράκτιων περιοχών από θαλάσσια ύδατα και ενίσχυση δράσεων υδρομορφολογικής αποκατάστασης παρόχθιων ζωνών ή παρακολούθηση, καταγραφή και αποκατάσταση υδρομορφολογικών αλλοιώσεων	Μέτρα για την αντιμετώπιση αρνητικών επιπτώσεων στην κατάσταση επιφανειακών υδατικών συστημάτων ιδίως από υδρο-μορφολογικες αλλοιώσεις	Εκπόνηση μελέτης, η οποία θα καταγράφει λεπτομερώς προβλήματα υδρομορφολογικής αλλοίωσης σε παρόχθιες ζώνες εσωτερικών επιφανειακών ΥΣ καθώς και προβλήματα παράκτιας διάβρωσης ή κατάκλυσης περιοχών από θαλάσσια ύδατα. Η μελέτη θα πρέπει να προτείνει τα κατάλληλα μέτρα αποκατάστασης ή ανάσχεσης των φαινομένων αυτών, τα οποία ενδεικτικά θα περιλαμβάνουν: • διεύρυνση παρόχθιας ζώνης εκεί που έχει επιχωματωθεί ή είναι πιο απότομη ή στενή ύστερα από επέμβαση, • απομάκρυνση εγκαταστάσεων που συνδέονται με χρήσεις που δεν επιτρέπονται στις όχθες, • εξάλειψη ασυνεχειών που μπορεί να εμποδίζουν την ανάπτυξη της παραρεμάτιας βλάστησης και τη σύνδεση της όχθης με τον πυθμένα • ύφαλες ή έξαλες κατασκευές που εμποδίζουν την παράκτια διάβρωση Στο πλαίσιο της μελέτης θα γίνει ιεράρχηση των περιοχών με τα μεγαλύτερα προβλήματα, όπου κατά προτεραιότητα θα πρέπει να ληφθούν τα απαραίτητα μέτρα. Η μελέτη επίσης, θα πρέπει να περιλαμβάνει χρονοδιάγραμμα και κοστολόγηση των απαιτούμενων έργων, τα οποία θα πρέπει να υλοποιηθούν ως το 2027. Στις περιπτώσεις όπου ήδη εκπονηθεί μελέτες σχετικά με το ζήτημα της παράκτιας διάβρωσης, τα απαιτούμενα τεχνικά έργα μπορούν να προωθηθούν άμεσα.	Νέο μέτρο	Αποκεντρωμένη Διοίκηση (Διευθύνσεις Υδάτων), Περιφέρεια
M07B1101 Κατάρτιση μητρώου πηγών ρύπανσης (εκπομπές, απορρίψεις και διαρροές)	Μέτρα για τις ουσίες προτεραιότητας και άλλες ουσίες	Σύμφωνα με την 1η παράγραφο του Άρθρου 5 «Κατάλογος εκπομπών, απορρίψεων και διαρροών» της ΚΥΑ 51354/2641/Ε103 (ΦΕΚ 1909Β/8.12.2010) όπως τροποποιήθηκε και ισχύει. «Οι Διευθύνσεις Υδάτων των Περιφερειών, με βάση τις πληροφορίες που συλλέγονται σύμφωνα με τα άρθρα 5 και 11 του Π. Δ. 51/2007, τον Κανονισμό (ΕΚ) αριθ. 166/2006 και άλλα διαθέσιμα δεδομένα, καταρτίζουν για κάθε περιφέρεια λεκάνης απορροής ποταμού ή μέρος της περιφέρειας αυτής που βρίσκεται μέσα στα διοικητικά τους όρια, κατάλογο	Τροποποίηση-εξειδίκευση μέτρων **RBD07_OM09_086**και **RBD07_OM09_084** **RBD07_SM18_128** **RBD07_SM18_129**	ΥΠΕΝ (Ειδική Γραμματεία Υδάτων), Αποκεντρωμένη Διοίκηση (Διευθύνσεις Υδάτων), Περιφέρεια

ΚΩΔΙΚΟΣ - ΟΝΟΜΑΣΙΑ ΜΕΤΡΟΥ	ΚΑΤΗΓΟΡΙΑ ΜΕΤΡΟΥ	ΠΕΡΙΓΡΑΦΗ	ΣΥΣΧΕΤΙΣΗ ΜΕ 1Ο ΣΧΕΔΙΟ ΔΙΑΧΕΙΡΙΣΗΣ	ΦΟΡΕΙΣ ΥΛΟΠΟΙΗΣΗΣ
		συμπεριλαμβανομένων τυχόν χαρτών, των εκπομπών, απορρίψεων και διαρροών για όλες τις ουσίες προτεραιότητας και όλους τους ρύπους που εκτίθενται στο Παράρτημα Ι της παρούσας απόφασης, συμπεριλαμβανομένων των συγκεντρώσεών τους στα ιζήματα και τους ζώντες οργανισμούς, κατά περίπτωση». Επιπλέον ο κατάλογος εκπομπών, απορρίψεων και διαρροών περιλαμβάνει και Φυσικοχημικές παραμέτρους Το μητρώο θα περιλαμβάνει τις ουσίες εκείνες για τις οποίες ισχύει ένα τουλάχιστον από τα παρακάτω κριτήρια: **Κριτήριο 1:** Η ουσία προκαλεί αποτυχία καλής κατάστασης σε τουλάχιστον ένα (1) ΥΣ. **Κριτήριο 2:** Το επίπεδο συγκέντρωσης της ουσίας βρίσκεται πάνω από το 50% της τιμής EQS σε περισσότερα από ένα σώματα. **Κριτήριο 3:** Τα αποτελέσματα παρακολούθησης δείχνουν μια αυξανόμενη τάση της συγκέντρωσης της ουσίας, γεγονός που μπορεί να προκαλέσει προβλήματα στην εφαρμογή του επόμενου κύκλου του Σχεδίου Διαχείρισης ΛΑΠ. **Κριτήριο 4:** Από τα δεδομένα PRTR προκύπτουν απορρίψεις οι οποίες μπορούν να οδηγήσουν σε συγκεντρώσεις ικανές να πληρούν τα πιο πάνω κριτήρια. **Κριτήριο 5:** Παρουσία ρυπογόνων πηγών ή δραστηριοτήτων που δύνανται να οδηγήσουν σε συγκεντρώσεις που να πληρούν τα παραπάνω κριτήρια. Ειδικότερα, στο πλαίσιο της κατάρτισης του καταλόγου εκπομπών, απορρίψεων και διαρροών προτείνεται η δημιουργία μητρώου πηγών ρύπανσης που να περιλαμβάνει: α) την καταγραφή των εγκαταστάσεων, δραστηριοτήτων και χρήσεων που αποτελούν πηγές έκλυσης ουσιών προτεραιότητας και ειδικών ρύπων και την κατάρτιση σχετικού μητρώου, β) την περιγραφή των αποβλήτων που απορρίπτονται τακτικά από συγκεκριμένες πηγές, συνοδευόμενη από χημική ανάλυση των αποβλήτων αυτών,		

ΚΩΔΙΚΟΣ - ΟΝΟΜΑΣΙΑ ΜΕΤΡΟΥ	ΚΑΤΗΓΟΡΙΑ ΜΕΤΡΟΥ	ΠΕΡΙΓΡΑΦΗ	ΣΥΣΧΕΤΙΣΗ ΜΕ 1Ο ΣΧΕΔΙΟ ΔΙΑΧΕΙΡΙΣΗΣ	ΦΟΡΕΙΣ ΥΛΟΠΟΙΗΣΗΣ
		Το μητρώο αυτό, στο οποίο καταχωρούνται οι δυνητικές πηγές ρύπανσης, αποτελεί τη βάση για την κατάρτιση σχεδίου δράσης μείωσης των ανωτέρω ουσιών. Στο πλαίσιο αυτού του μέτρου θα πρέπει να διερευνηθεί αν οι αυξημένες συγκεντρώσεις ορισμένων ουσιών οφείλονται σε ανθρωπογενή αίτια ή σε φυσικές διεργασίες. Επιπλέον, το μητρώο θα συνδράμει τις αδειοδοτούσες αρχές να εντοπίσουν το σύνολο των υπόχρεων εγκαταστάσεων και να προχωρήσουν στην τροποποίηση όπου είναι απαραίτητο των περιβαλλοντικών αδειών και λοιπών σχετικών απαιτήσεων που απορρέουν από τη νομοθεσία. Κατά τη σύνταξη των Τεχνικών Προδιαγραφών θα λαμβάνονται υπόψη τα αναφερόμενα στο σχετικό καθοδηγητικό κείμενο Νο 28 της Οδηγίας 2000/60/ΕΚ.		
M07B1102 Θεσμοθέτηση/καθορισμός ορίων εκπομπής ρύπων σε επίπεδο ΛΑΠ για τις ουσίες προτεραιότητας και τους άλλους ρύπους της ΚΥΑ 51354/2641/Ε103/2010 όπως ισχύει, καθώς επίσης και για τις ΦΣΧ παραμέτρους σε σχέση με τους ποιοτικούς στόχους που καθορίζονται στα Σχέδια Διαχείρισης	Μέτρα για τις ουσίες προτεραιότητας και άλλες ουσίες	Στις λεκάνες απορροής του ΥΔ θα καθοριστούν μέσω μελέτης τα όρια εκπομπής για τις ουσίες προτεραιότητας και άλλους ρύπους που επηρεάζουν τα επιφανειακά ύδατα και θεσπίζονται με την ΚΥΑ 51354/2641/Ε103/2010 όπως ισχύει και τις Φυσικοχημικές παραμέτρους. Κατά τον ορισμό των οριακών τιμών εκπομπών θα πρέπει να ληφθούν υπόψη: i. Τα Ποιοτικά Περιβαλλοντικά Πρότυπα που έχουν θεσπισθεί με την ΚΥΑ 51354/2641/Ε103/2010. ii. Τα προβλεπόμενα στην Οδηγία 91/271/ΕΟΚ. iii. Η αραίωση που επιτυγχάνεται κατά τη θερινή περίοδο από την ελάχιστη παροχή του ποταμού και τις μέγιστες παροχές των υγρών αποβλήτων από τις διάφορες βιομηχανικές και λοιπές δραστηριότητες. iv. Ο χαρακτήρας ευαισθησίας της περιοχής. v. Το εκτιμώμενο ημερήσιο και εκτιμώμενο ετήσιο ρυπαντικό φορτίο της εγκατάστασης. vi. Η συγκέντρωση των βασικών παραμέτρων ρυπαντικού φορτίου. vii. Η συσχέτιση με περιοχές προστασίας ως προς το πόσιμο νερό. Οι Οριακές Τιμές Εκπομπών θα αποτελούν μέγιστες τιμές τις	Τροποποίηση μέτρου **RBD07_OM09_084**	Περιφέρεια, Αποκεντρωμένη Διοίκηση (Διευθύνσεις Υδάτων), ΥΠΕΝ (Ειδική Γραμματεία Υδάτων)

ΚΩΔΙΚΟΣ - ΟΝΟΜΑΣΙΑ ΜΕΤΡΟΥ	ΚΑΤΗΓΟΡΙΑ ΜΕΤΡΟΥ	ΠΕΡΙΓΡΑΦΗ	ΣΥΣΧΕΤΙΣΗ ΜΕ 1Ο ΣΧΕΔΙΟ ΔΙΑΧΕΙΡΙΣΗΣ	ΦΟΡΕΙΣ ΥΛΟΠΟΙΗΣΗΣ
		οποίες θα πρέπει να ικανοποιούν σε κάθε περίπτωση τα υγρά απόβλητα των βιομηχανικών και λοιπών δραστηριοτήτων που αναπτύσσονται εντός της λεκάνης απορροής.		

9.2.3 Εκτίμηση δυνατότητας επίτευξης καλής κατάστασης ως το 2021 μετά την εφαρμογή του προγράμματος βασικών μέτρων

Το πρόγραμμα βασικών μέτρων αποτελεί ένα εργαλείο για την προστασία και αποκατάσταση του συνόλου των υδατικών συστημάτων. Για την επίτευξη των στόχων του Σχεδίου Διαχείρισης, όπως αυτοί έχουν προσδιορισθεί στο Κεφάλαιο 8, η εφαρμογή των βασικών μέτρων είναι απαραίτητο να υποστηριχθεί από συμπληρωματικά μέτρα.

Μεθοδολογικά επιλέχθηκε να προταθούν συμπληρωματικά μέτρα:

α) Για τη διατήρηση της καλής κατάστασης επιφανειακών ή υπογείων υδατικών συστημάτων, καθώς και για την αύξηση της γνώσης και την ευαισθητοποίηση σε ειδικά θέματα για την ορθολογικότερη χρήση των υδάτων, στοχευόμενων χρηστών. Στην περίπτωση αυτή τα συμπληρωματικά μέτρα έχουν οριζόντια, γενική εφαρμογή και δεν προσδιορίζονται τα επηρεαζόμενα υδατικά συστήματα.

β) Στα υδατικά συστήματα που εκτιμάται ότι παρά την εφαρμογή του προγράμματος βασικών μέτρων, δεν θα πετύχουν το στόχο της καλής κατάστασης έως το 2021, και πιο συγκεκριμένα:

- σε υδατικά συστήματα, τα οποία, σύμφωνα με μετρήσεις των ποιοτικών και ποσοτικών παραμέτρων ή με τη νέα μεθοδολογική προσέγγιση ομαδοποίησής τους, είναι σε κατάσταση κατώτερη της καλής,
- σε υδατικά συστήματα, τα οποία που είναι σε άγνωστη ή σε καλή κατάσταση, αλλά υπάρχουν σαφείς ενδείξεις, μέσα από την ανάλυση των πιέσεων, ότι βρίσκονται σε κίνδυνο μη επίτευξης των περιβαλλοντικών τους στόχων.

Τα μέτρα της β) περίπτωσης λαμβάνονται υπόψη για τον υπολογισμό του περιβαλλοντικού κόστους ή/και του κόστους πόρου, σύμφωνα με τις προβλέψεις της ΚΥΑ 135275 της Εθνικής Επιτροπής Υδάτων (ΦΕΚ 1751/Β'/22-05-2017).

Στον ακόλουθο Πίνακα καταγράφονται τα υδατικά συστήματα του ΥΔ για τα οποία κρίνεται απαραίτητη η λήψη σχετικών στοχευμένων συμπληρωματικών μέτρων.

Πίνακας 9-3: Υδατικά συστήματα του ΥΔ 07, για τα οποία κρίνεται απαραίτητη η λήψη συμπληρωματικών μέτρων

ΚΩΔΙΚΟΣ ΣΥΣΤΗΜΑΤΟΣ	ΟΝΟΜΑΣΙΑ ΣΥΣΤΗΜΑΤΟΣ	ΚΑΤΗΓΟΡΙΑ ΣΥΣΤΗΜΑΤΟΣ	ΥΦΙΣΤΑΜΕΝΗ ΚΑΤΑΣΤΑΣΗ	ΠΙΕΣΕΙΣ
EL0718R000100071N	ΔΡΙΣΤΕΛΟΡΡΕΜΑ	Ποτάμιο	Μέτρια Οικολογική, Καλή Χημική Κατάσταση	Υψηλή ένταση πιέσεων που σχετίζονται με ουσίες προτεραιότητας, ειδικούς ρύπους κλπ. Υψηλή ένταση φόρτισης N, P.
EL0718R000200049N	ΣΠΕΡΧΕΙΟΣ Π. (ΑΛΑΜΑΝΑ) 1	Ποτάμιο	Μέτρια Οικολογική, Καλή Χημική Κατάσταση	Υψηλή ένταση φόρτισης BOD, N, P
EL0718R000200050N	ΣΠΕΡΧΕΙΟΣ Π. (ΑΛΑΜΑΝΑ) 2	Ποτάμιο	Μέτρια Οικολογική, Καλή Χημική Κατάσταση	Υψηλή ένταση πιέσεων που σχετίζονται με ουσίες προτεραιότητας, ειδικούς ρύπους κλπ. Μεσαία ένταση φόρτισης άλλων πιέσεων
EL0718R000200058N	ΣΠΕΡΧΕΙΟΣ Π. (ΑΛΑΜΑΝΑ) 5	Ποτάμιο	Μέτρια Οικολογική, Άγνωστη Χημική Κατάσταση	Υψηλή ένταση φόρτισης BOD, N, P

ΚΩΔΙΚΟΣ ΣΥΣΤΗΜΑΤΟΣ	ΟΝΟΜΑΣΙΑ ΣΥΣΤΗΜΑΤΟΣ	ΚΑΤΗΓΟΡΙΑ ΣΥΣΤΗΜΑΤΟΣ	ΥΦΙΣΤΑΜΕΝΗ ΚΑΤΑΣΤΑΣΗ	ΠΙΕΣΕΙΣ
EL0718R000200064N	ΣΠΕΡΧΕΙΟΣ Π. (ΑΛΑΜΑΝΑ) 7	Ποτάμιο	Μέτρια Οικολογική, Άγνωστη Χημική Κατάσταση	Υψηλή ένταση πιέσεων που σχετίζονται με ουσίες προτεραιότητας, ειδικούς ρύπους κλπ.
EL0718R000202051N	ΑΣΩΠΟΣ Π. 1	Ποτάμιο	Κακή Οικολογική, Καλή Χημική Κατάσταση	Υψηλή ένταση πιέσεων που σχετίζονται με ουσίες προτεραιότητας. Μεσαία ένταση φόρτισης άλλων πιέσεων
EL0718R000204053A	ΣΠΕΡΧΕΙΟΣ Π. (ΑΛΑΜΑΝΑ) 3	Ποτάμιο	Άγνωστη Οικολογική, Καλή Χημική Κατάσταση	Υψηλή ένταση πιέσεων που σχετίζονται με ουσίες προτεραιότητας, ειδικούς ρύπους κλπ. Υψηλή ένταση φόρτισης P.
EL0718R000204054A	ΤΑΦΡΟΣ ΛΑΜΙΑΣ 1	Ποτάμιο	Άγνωστη Οικολογική και Χημική Κατάσταση	Μεσαία ένταση πιέσεων που σχετίζονται με ουσίες προτεραιότητας.Υψηλή ένταση φόρτισης BOD, N, P.
EL0718R000204056A	ΤΑΦΡΟΣ ΛΑΜΙΑΣ 2	Ποτάμιο	Άγνωστη Οικολογική, Καλή Χημική Κατάσταση	Υψηλή ένταση πιέσεων που σχετίζονται με ουσίες προτεραιότητας, ειδικούς ρύπους κλπ. Υψηλή ένταση φόρτισης P.
EL0718R000204057A	ΣΠΕΡΧΕΙΟΣ Π. (ΑΛΑΜΑΝΑ) 4	Ποτάμιο	Ελλιπής Οικολογική, Καλή Χημική Κατάσταση	Μεσαία ένταση πιέσεων που σχετίζονται με ουσίες προτεραιότητας, ειδικούς ρύπους κλπ. Υψηλή ένταση φόρτισης BOD, N, P.
EL0718R000208063N	ΚΡΙΘΑΡΟΡΡΕΜΑ 2	Ποτάμιο	Μέτρια Οικολογική, Καλή Χημική Κατάσταση	Υψηλή ένταση φόρτισης BOD, N, P
EL0718R000300072N	ΣΑΠΟΥΝΟΡΡΕΜΑ 1	Ποτάμιο	Ελλιπής Οικολογική, Καλή Χημική Κατάσταση	Υψηλή ένταση πιέσεων που σχετίζονται με ουσίες προτεραιότητας, ειδικούς ρύπους κλπ. Μεσαία ένταση φόρτισης P
EL0718R000300073N	ΣΑΠΟΥΝΟΡΡΕΜΑ 2	Ποτάμιο	Μέτρια Οικολογική, Καλή Χημική Κατάσταση	Υψηλή ένταση φόρτισης BOD, N, P
EL0718R000500075N	ΡΕΜΑΤΙΑ 1	Ποτάμιο	Μέτρια Οικολογική, Καλή Χημική Κατάσταση	Υψηλή ένταση πιέσεων που σχετίζονται με ουσίες προτεραιότητας, ειδικούς ρύπους κλπ.
EL0718R000500076N	ΡΕΜΑΤΙΑ 2	Ποτάμιο	Μέτρια Οικολογική, Καλή Χημική Κατάσταση	Υψηλή ένταση φόρτισης P
EL0718R000700078N	ΛΑΤΖΟΡΡΕΜΑ	Ποτάμιο	Άγνωστη Οικολογική και Χημική Κατάσταση	Υψηλή ένταση πιέσεων που σχετίζονται με ουσίες προτεραιότητας, ειδικούς ρύπους κλπ. Μεσαία ένταση φόρτισης N, P

ΚΩΔΙΚΟΣ ΣΥΣΤΗΜΑΤΟΣ	ΟΝΟΜΑΣΙΑ ΣΥΣΤΗΜΑΤΟΣ	ΚΑΤΗΓΟΡΙΑ ΣΥΣΤΗΜΑΤΟΣ	ΥΦΙΣΤΑΜΕΝΗ ΚΑΤΑΣΤΑΣΗ	ΠΙΕΣΕΙΣ
EL0719R000100010N	ΜΕΣΑΠΙΟΣ Ρ. 2 - ΜΑΚΡΥΜΑΛΗΣ Ρ.	Ποτάμιο	Μέτρια Οικολογική, Καλή Χημική Κατάσταση	Υψηλή ένταση φόρτισης Ρ. Μεσαία ένταση πιέσεων που σχετίζονται με ουσίες προτεραιότητας, ειδικούς ρύπους κλπ.
EL0719R000100011N	ΜΕΣΑΠΙΟΣ Ρ. 3	Ποτάμιο	Μέτρια Οικολογική, Άγνωστη Χημική Κατάσταση	Μεσαία ένταση πιέσεων που σχετίζονται με ουσίες προτεραιότητας, ειδικούς ρύπους κλπ.
EL0719R000204007N	ΝΗΛΕΥΣ Π. 3	Ποτάμιο	Μέτρια Οικολογική, Άγνωστη Χημική Κατάσταση	Υψηλή ένταση πιέσεων που σχετίζονται με ουσίες προτεραιότητας, ειδικούς ρύπους κλπ. και μεσαία ένταση άλλων πιέσεων
EL0719R000400008N	ΛΗΔΑΣ Π. ΞΕΡΙΑΣ	Ποτάμιο	Υψηλή Οικολογική, Άγνωστη Χημική Κατάσταση	Υψηλή ένταση πιέσεων που σχετίζονται με ουσίες προτεραιότητας, ειδικούς ρύπους κλπ.
EL0719R000700014N	ΜΑΝΙΚΙΑΤΗΣ Ρ.	Ποτάμιο	Μέτρια Οικολογική, Άγνωστη Χημική Κατάσταση	Υψηλή ένταση πιέσεων που σχετίζονται με ειδικούς ρύπους κλπ.
EL0719R000900015N	ΧΟΝΔΡΟΣ Ρ.	Ποτάμιο	Μέτρια Οικολογική, Καλή Χημική Κατάσταση	Υψηλή ένταση πιέσεων που σχετίζονται με ειδικούς ρύπους κλπ.
EL0719R001300017N	ΜΕΓΑΛΟ ΡΕΜΑ	Ποτάμιο	Μέτρια Οικολογική, Καλή Χημική Κατάσταση	Μεσαία ένταση πιέσεων που σχετίζονται με ειδικούς ρύπους κλπ.
EL0719R001900020N	ΚΑΣΤΑΛΙΑΣ Ρ.	Ποτάμιο	Μέτρια Οικολογική, Άγνωστη Χημική Κατάσταση	Υψηλή ένταση πιέσεων που σχετίζονται με ουσίες προτεραιότητας, ειδικούς ρύπους κλπ.
EL0719R002100021N	ΣΑΡΑΝΤΑΠΟΤΑΜΟΣ	Ποτάμιο	Μέτρια Οικολογική, Καλή Χημική Κατάσταση	Υψηλή ένταση πιέσεων που σχετίζονται με ουσίες προτεραιότητας, ειδικούς ρύπους κλπ.
EL0719R002500023N	ΔΕΜΑΤΑ Ρ.	Ποτάμιο	Μέτρια Οικολογική, Άγνωστη Χημική Κατάσταση	Υψηλή ένταση πιέσεων που σχετίζονται με ουσίες προτεραιότητας, ειδικούς ρύπους κλπ.
EL0719R002700024N	ΞΗΡΟΠΟΤΑΜΟΣ	Ποτάμιο	Μέτρια Οικολογική, Άγνωστη Χημική Κατάσταση	Μεσαία ένταση πιέσεων που σχετίζονται με ουσίες προτεραιότητας, ειδικούς ρύπους κλπ.
EL0722R000100045N	ΤΡΑΝΗ ΣΟΥΔΑ	Ποτάμιο	Μέτρια Οικολογική, Καλή Χημική Κατάσταση	Υψηλή ένταση Ρ.Μεσαία ένταση πιέσεων που σχετίζονται με ουσίες προτεραιότητας, ειδικούς ρύπους κλπ.
EL0722R000300046N	ΠΛΑΤΑΝΙΑΣ Ρ.	Ποτάμιο	Ελλιπής Οικολογική, Καλή Χημική Κατάσταση	Μεσαία ένταση πιέσεων που σχετίζονται με ουσίες προτεραιότητας, ειδικούς

ΚΩΔΙΚΟΣ ΣΥΣΤΗΜΑΤΟΣ	ΟΝΟΜΑΣΙΑ ΣΥΣΤΗΜΑΤΟΣ	ΚΑΤΗΓΟΡΙΑ ΣΥΣΤΗΜΑΤΟΣ	ΥΦΙΣΤΑΜΕΝΗ ΚΑΤΑΣΤΑΣΗ	ΠΙΕΣΕΙΣ
				ρύπους κλπ.
EL0722R000500047N	ΞΕΡΙΑΣ Ρ.	Ποτάμιο	Μέτρια Οικολογική, Άγνωστη Χημική Κατάσταση	Υψηλή ένταση πιέσεων που σχετίζονται με ουσίες προτεραιότητας.
EL0722R000700048N	ΑΛΑΡΓΙΝΟ Ρ.	Ποτάμιο	Μέτρια Οικολογική, Καλή Χημική Κατάσταση	Υψηλή ένταση πιέσεων που σχετίζονται με ουσίες προτεραιότητας, ειδικούς ρύπους κλπ.
EL0723R000000031H	ΚΗΦΙΣΟΣ Π. (ΒΟΙΩΤΙΚΟΣ) 5	Ποτάμιο	Άγνωστη Οικολογική και Χημική Κατάσταση	Υψηλή ένταση πιέσεων που σχετίζονται με ουσίες προτεραιότητας, ειδικούς ρύπους κλπ. Υψηλή ένταση απολήψεων
EL0723R000000040N	ΚΗΦΙΣΟΣ Π. (ΒΟΙΩΤΙΚΟΣ) 3	Ποτάμιο	Καλή Οικολογική, Άγνωστη Χημική Κατάσταση	Υψηλή ένταση πιέσεων που σχετίζονται με ουσίες προτεραιότητας, ειδικούς ρύπους κλπ. Μεσαία ένταση άλλων πιέσεων
EL0723R000002032A	ΜΕΛΑΣ Π. 3 (ΜΑΥΡΟΠΟΤΑΜΟΣ)	Ποτάμιο	Άγνωστη Οικολογική, Καλή Χημική Κατάσταση	Υψηλή ένταση φόρτισης Ρ
EL0723R000002033H	ΜΕΛΑΣ Π. 2 (ΜΑΥΡΟΠΟΤΑΜΟΣ)	Ποτάμιο	Άγνωστη Οικολογική και Χημική Κατάσταση	Μεσαία ένταση πιέσεων που σχετίζονται με ουσίες προτεραιότητας, ειδικούς ρύπους κλπ. Υψηλή ένταση άλλων πιέσεων
EL0723R000004035N	ΠΟΝΤΖΑ Ρ.	Ποτάμιο	Μέτρια Οικολογική, Άγνωστη Χημική Κατάσταση	Υψηλή ένταση φόρτισης Ρ. Υψηλή ένταση πιέσεων που σχετίζονται με ουσίες προτεραιότητας.
EL0723R000006036N	ΕΡΚΥΝΑ	Ποτάμιο	Ελλιπής Οικολογική, Καλή Χημική Κατάσταση	Υψηλή ένταση φόρτισης Ρ. Υψηλή ένταση πιέσεων που σχετίζονται με ουσίες προτεραιότητας.
EL0723R000008038N	ΒΑΘΥΡΡΕΜΑ	Ποτάμιο	Μέτρια Οικολογική, Καλή Χημική Κατάσταση	Υψηλή ένταση φόρτισης Ρ. Μεσαία ένταση άλλων πιέσεων.
EL0723R000010039N	ΜΠΟΓΔΑΝΟΡΡΕΜΑ	Ποτάμιο	Μέτρια Οικολογική, Καλή Χημική Κατάσταση	Υψηλή ένταση φόρτισης Ρ, Ν.
EL0723R000012041N	ΚΗΦΙΣΟΣ Π. (ΒΟΙΩΤΙΚΟΣ) 2 - ΑΠΟΣΤΟΛΙΑΣ Ρ.	Ποτάμιο	Μέτρια Οικολογική, Καλή Χημική Κατάσταση	Υψηλή ένταση φόρτισης Ρ. Υψηλή ένταση άλλων πιέσεων
EL0723R000014043N	ΚΑΛΑΜΙΤΗΣ Ρ.	Ποτάμιο	Μέτρια Οικολογική, Άγνωστη Χημική Κατάσταση	Υψηλή ένταση φόρτισης Ρ. Υψηλή ένταση πιέσεων που σχετίζονται με ουσίες προτεραιότητας, ειδικούς ρύπους κλπ. Μεσαία ένταση άλλων πιέσεων

ΚΩΔΙΚΟΣ ΣΥΣΤΗΜΑΤΟΣ	ΟΝΟΜΑΣΙΑ ΣΥΣΤΗΜΑΤΟΣ	ΚΑΤΗΓΟΡΙΑ ΣΥΣΤΗΜΑΤΟΣ	ΥΦΙΣΤΑΜΕΝΗ ΚΑΤΑΣΤΑΣΗ	ΠΙΕΣΕΙΣ
EL0723R000100044N	ΡΙΤΣΩΝΑΣ Ρ.	Ποτάμιο	Μέτρια Οικολογική, Άγνωστη Χημική Κατάσταση	Υψηλή ένταση πιέσεων που σχετίζονται με ουσίες προτεραιότητας, ειδικούς ρύπους κλπ. Υψηλή ένταση άλλων πιέσεων
EL0724R000100029N	ΣΚΙΤΣΑ Ρ.	Ποτάμιο	Άγνωστη Οικολογική και Χημική Κατάσταση	Υψηλή ένταση πιέσεων που σχετίζονται με ουσίες προτεραιότητας, ειδικούς ρύπους κλπ. Υψηλή ένταση άλλων πιέσεων
EL0724R000300030N	ΚΑΤΑΦΥΓΙ Ρ.	Ποτάμιο	Μέτρια Οικολογική, Άγνωστη Χημική Κατάσταση	Μεσαία ένταση πιέσεων που σχετίζονται με ουσίες προτεραιότητας, ειδικούς ρύπους κλπ.
EL0725R000100027N	ΛΙΒΑΔΟΣΤΡΑΣ Ρ. (ΣΤΡΑΒΟΠΟΤΑΜΟΣ)	Ποτάμιο	Μέτρια Οικολογική, Καλή Χημική Κατάσταση	Υψηλή ένταση φόρτισης Ρ
EL0725R000200025N	ΑΣΩΠΟΣ Π.(ΒΟΥΡΙΕΝΗΣ) 1	Ποτάμιο	Ελλιπής Οικολογική, Καλή Χημική Κατάσταση	Υψηλή ένταση πιέσεων που σχετίζονται με ουσίες προτεραιότητας, ειδικούς ρύπους κλπ,
EL0725R000200026N	ΑΣΩΠΟΣ Π.(ΒΟΥΡΙΕΝΗΣ) 2	Ποτάμιο	Μέτρια Οικολογική, Άγνωστη Χημική Κατάσταση	Υψηλή ένταση πιέσεων που σχετίζονται με ουσίες προτεραιότητας, ειδικούς ρύπους κλπ, Υψηλή ένταση άλλων πιέσεων, Υψηλά ποσοστά απολήψεων
EL0725R000300028N	ΚΛΕΙΣΟΥΡΑΣ Ρ.	Ποτάμιο	Μέτρια Οικολογική, Καλή Χημική Κατάσταση	Μεσαία ένταση πιέσεων που σχετίζονται με ουσίες προτεραιότητας, ειδικούς ρύπους κλπ, Υψηλή ένταση άλλων πιέσεων
EL0719L000000002N	ΔΥΣΤΟΣ	Λιμναίο	Άγνωστη Οικολογική, Καλή Χημική Κατάσταση	Υψηλή ένταση φόρτισης Ρ
EL0718T0001N	ΔΕΛΤΑ ΣΠΕΡΧΕΙΟΥ	Μεταβατικό	Μέτρια Οικολογική, Άγνωστη Χημική Κατάσταση	Υψηλή ένταση όλων των πιέσεων
EL0718C0007N	Μαλιακός κόλπος	Παράκτιο	Μέτρια Οικολογική, Καλή Χημική Κατάσταση	Χαμηλή ένταση όλων των πιέσεων
EL0718C0004N	Όρμος Πτελεού	Παράκτιο	Υψηλή Οικολογική, Άγνωστη Χημική Κατάσταση	Χαμηλή ένταση όλων των πιέσεων
EL0719C0006N	Βόρειος Ευβοϊκός κόλπος	Παράκτιο	Μέτρια Οικολογική, Καλή Χημική Κατάσταση	Χαμηλή ένταση όλων των πιέσεων
EL0719C0013N	Νότιος Ευβοϊκός - Αλιβέρι	Παράκτιο	Καλή Οικολογική, Άγνωστη Χημική Κατάσταση	Μέση ένταση από θερμοηλεκτρικούς σταθμούς

ΚΩΔΙΚΟΣ ΣΥΣΤΗΜΑΤΟΣ	ΟΝΟΜΑΣΙΑ ΣΥΣΤΗΜΑΤΟΣ	ΚΑΤΗΓΟΡΙΑ ΣΥΣΤΗΜΑΤΟΣ	ΥΦΙΣΤΑΜΕΝΗ ΚΑΤΑΣΤΑΣΗ	ΠΙΕΣΕΙΣ
EL0722C0011N	Κόλπος Λάρυμνας	Παράκτιο	Μέτρια Οικολογική, Καλή Χημική Κατάσταση	Χαμηλή ένταση όλων των πιέσεων
EL0723C0012N	Κόλπος Αυλίδας	Παράκτιο	Μέτρια Οικολογική, Καλή Χημική Κατάσταση	Χαμηλή ένταση όλων των πιέσεων
EL0735C0001N	Ακτές Σκιάθου	Παράκτιο	Υψηλή Οικολογική, Άγνωστη Χημική Κατάσταση	Χαμηλή ένταση όλων των πιέσεων
EL0735C0002N	Θάλασσα Σποράδων	Παράκτιο	Υψηλή Οικολογική, Άγνωστη Χημική Κατάσταση	Χαμηλή ένταση όλων των πιέσεων
EL0700130	Άμφισσας	Υπόγειο	Κακή ποσοτική, κακή ποιοτική, υφαλμύρινση	Γεωργία, Υπεραντλήσεις, πτώση στάθμης, ελλειμματικό ισοζύγιο,
EL0700210	Θηβών - Ασωπού - Σχηματαρίου	Υπόγειο	κακή ποιοτική, τοπική υφαλμύρινση	Γεωργία, Λύματα, Βιομηχανία, Αστικοποίηση
EL0700220	Σκούρτων – Αγ. Θωμά	Υπόγειο	Καλή ποσοτική, καλή ποιοτική, ανεπαρκή δεδομένα	Γεωργία, Βιομηχανία, Αστικοποίηση
EL0700370	Σκύρου	Υπόγειο	Καλή ποσοτική, καλή ποιοτική, τρωτότητα υδροφορέα, τοπική υφαλμύρινση	Γεωργία, Αστικοποίηση
EL0700380	Σκιάθου	Υπόγειο	Καλή ποσοτική, καλή ποιοτική, τρωτότητα υδροφορέα, τοπική υφαλμύρινση	Γεωργία, Αστικοποίηση
EL0700390	Σκοπέλου	Υπόγειο	Καλή ποσοτική, καλή ποιοτική, τρωτότητα υδροφορέα,, υφαλμύρινση	Γεωργία, Αστικοποίηση
EL0700400	Αλοννήσου	Υπόγειο	Καλή ποσοτική, καλή ποιοτική, τρωτότητα υδροφορέα,, υφαλμύρινση	Γεωργία, Αστικοποίηση

9.2.4 Συμπληρωματικά μέτρα

Τα συμπληρωματικά μέτρα της 1ης Αναθεώρησης του ΣΔΛΑΠ του ΥΔ Ανατολικής Στερεάς Ελλάδας παρουσιάζονται στον παρακάτω πίνακα. Τα οριζόντια Συμπληρωματικά Μέτρα αφορούν στα ΥΣ του Πίνακα 9-3.

Πίνακας 9-4: Πίνακας Συμπληρωματικών μέτρων

Α/Α	ΚΩΔΙΚΟΣ – ΟΝΟΜΑΣΙΑ ΜΕΤΡΟΥ	ΚΑΤΗΓΟΡΙΑ ΜΕΤΡΟΥ	ΠΕΡΙΓΡΑΦΗ	ΣΥΣΧΕΤΙΣΗ ΜΕ 1ο ΣΧΕΔΙΟ ΔΙΑΧΕΙΡΙΣΗΣ	ΕΠΗΡΕΑΖΟΜΕΝΑ ΥΣ	ΦΟΡΕΙΣ ΥΛΟΠΟΙΗΣΗΣ	ΚΟΣΤΟΣ ΜΕΤΡΟΥ (€)
1	**Μ07Σ0201** Διαχείριση βιομηχανικών αποβλήτων περιοχής ΛΑΠ Ασωπού	Διοικητικά μέτρα	Στο πλαίσιο τήρησης των όρων και προϋποθέσεων της ΚΥΑ 20488/2010 έχει εκπονηθεί η Μελέτη Σκοπιμότητας Κεντρικού Συστήματος Επεξεργασίας Βιομηχανικών Αποβλήτων περιοχής Οινοφύτων-Σχηματαρίου (ΣΕΒ, 2010) από την οποία προέκυψε ως προκριθείσα λύση για την διαχείριση των υγρών αποβλήτων της περιοχής μεταξύ των ενδιαφερόμενων μερών (επενδυτές, βιομηχανίες, αδειοδοτούσα αρχή), η κατασκευή δύο μονάδων επεξεργασίας από τις οποίες η μία θα επεξεργάζεται το χημικό φορτίο και η άλλη το οργανικό. Οι μονάδες προτείνεται να εγκατασταθούν στον ίδιο χώρο με σκοπό η εκροή της χημικής μονάδας να καταλήγει για τελική βιολογική επεξεργασία στην οργανική μονάδα. Τα όρια εισόδου τόσο στην μονάδα βιολογικής επεξεργασίας από τις μονάδες όσο και στην μονάδα χημικής επεξεργασίας, θα καθοριστούν και θα είναι παρόμοια με αυτά που υφίστανται στην περίπτωση των ΒΙΠΕ ή στην περίπτωση διάθεσης σε αγωγούς ακαθάρτων στην ΕΥΔΑΠ, ενώ τα όρια εισόδου στην μονάδα βιολογικής επεξεργασίας από την μονάδα χημικής επεξεργασίας θα είναι τα καθοριζόμενα στην ΚΥΑ 20488/2010. Η δαπάνη υλοποίησης των έργων εκτιμήθηκε σε 65 εκατ. ευρώ. Η περιβαλλοντική επιβάρυνση που υφίσταται η περιοχή απαιτεί την υλοποίηση ολοκληρωμένων λύσεων όπως η προτεινόμενη για τις οποίες προϋποτίθεται ένα στάδιο ωρίμανσης των έργων και το στάδιο υλοποίησής τους. Ενδεικτικά σημειώνονται τα επιμέρους στάδια υλοποίησης: Σχεδιασμός-Περιβαλλοντική Αδειδότηση-Δημοπράτηση-Κατασκευή-Λειτουργία, με συνολικό χρονικό ορίζοντα 3-4 έτη.	Συνεχίζει το μέτρο **RBD07_SM05_097**	EL0725R000200025N, EL0725R000200026N, EL0725R000100027N, EL0725R000300028N, EL0700210	Σύνδεσμος Βιομηχανιών Στερεάς Ελλάδας, Ιδιώτες	65.000.000

Α/Α	ΚΩΔΙΚΟΣ – ΟΝΟΜΑΣΙΑ ΜΕΤΡΟΥ	ΚΑΤΗΓΟΡΙΑ ΜΕΤΡΟΥ	ΠΕΡΙΓΡΑΦΗ	ΣΥΣΧΕΤΙΣΗ ΜΕ 1ο ΣΧΕΔΙΟ ΔΙΑΧΕΙΡΙΣΗΣ	ΕΠΗΡΕΑΖΟΜΕΝΑ ΥΣ	ΦΟΡΕΙΣ ΥΛΟΠΟΙΗΣΗΣ	ΚΟΣΤΟΣ ΜΕΤΡΟΥ (€)
2	**Μ07Σ0202** Διερεύνηση υλοποίησης άμεσων δράσεων αντιμετώπισης των πιέσεων στη ΛΑΠ Ασωπού από τις βιομηχανικές εγκαταστάσεις	Διοικητικά μέτρα	Στο πλαίσιο άμεσης αντιμετώπισης των προβλημάτων που εντοπίζονται στη ΛΑΠ του Ασωπού και μέχρι την ολοκλήρωση των προβλεπόμενων εγκαταστάσεων Επεξεργασίας των βιομηχανικών αποβλήτων της περιοχής Οινοφύτων – Σχηματαρίου, προτείνεται η διερεύνηση δυνατότητας ανάληψης άμεσα υλοποιήσιμων εναλλακτικών δράσεων. Για το σκοπό αυτό προτείνεται η διερεύνηση εναλλακτικών πηγών υδροδότησης των βιομηχανιών καθώς και η τεχνικοοικονομική διερεύνηση και η υλοποίηση μελέτης σκοπιμότητας εναλλακτικών δράσεων για τη διαχείριση των βιομηχανικών αποβλήτων της ΛΑΠ Ασωπού. Τα αποτελέσματα της μελέτης αυτής θα κοινοποιηθούν στις αρμόδιες Δ/νσεις Υδάτων. Η υλοποίηση των οποιωνδήποτε δράσεων ή/και έργων προκύψουν από τη μελέτη αυτή θα πρέπει να εγκριθούν σύμφωνα με την κείμενη νομοθεσία. Στη μελέτη αυτή θα πρέπει να γίνει διερεύνηση της δυνατότητας παροχής νερού στις βιομηχανίες και για την κάλυψη αναγκών πρόσθετων των υδροδοτικών σε περίπτωση που διαπιστωθεί ανεπάρκεια ποιοτική ή ποσοτική του διατιθέμενου υδάτινου πόρου της ΛΑΠ Ασωπού.	Συνεχίζει το μέτρο **RBD07_SM05_098**	EL0725R000200025N, EL0725R000200026N, EL0725R000100027N, EL0725R000300028N, EL0700210	ΥΠΕΝ	30.000
3	**Μ07Σ0203** Οριοθέτηση του π. Ασωπού	Διοικητικά μέτρα	Σε τμήμα 10 χιλιομέτρων κατά μήκος της φυσικής κοίτης και εντός της Π.Ε. Βοιωτίας βρίσκεται σε εξέλιξη η διαδικασία ανάθεσης εργασιών οριοθέτησης (έγκριση από την Οικονομική Επιτροπή της Περιφέρειας).	Συνεχίζει το μέτρο **RBD07_SM02_093**	EL0725R000200025N, EL0725R000200026N, EL0700210	Περιφέρεια	49.220

Α/Α	ΚΩΔΙΚΟΣ – ΟΝΟΜΑΣΙΑ ΜΕΤΡΟΥ	ΚΑΤΗΓΟΡΙΑ ΜΕΤΡΟΥ	ΠΕΡΙΓΡΑΦΗ	ΣΥΣΧΕΤΙΣΗ ΜΕ 1ο ΣΧΕΔΙΟ ΔΙΑΧΕΙΡΙΣΗΣ	ΕΠΗΡΕΑΖΟΜΕΝΑ ΥΣ	ΦΟΡΕΙΣ ΥΛΟΠΟΙΗΣΗΣ	ΚΟΣΤΟΣ ΜΕΤΡΟΥ (€)
4	**Μ07Σ0204** Δράσεις διερεύνησης και ελέγχου της ρύπανσης του π. Ασωπού	Διοικητικά μέτρα	Υλοποίηση των δράσεων 1,2,3 και 4 της Ολοκληρωμένης Πρότασης της Στερεάς Ελλάδας για τον Ασωπό (ΑΔΑ: ΒΖΙ57ΛΗ-ΨΨ8) της 16ης Δεκεμβρίου 2015. Συγκεκριμένα να υλοποιηθεί η Δράση 1: Απόφαση Σύστασης Ειδικού Κλμακίου Ελέγχου Ποιότητας Περιβάλλοντος (ΚΕΠΠΕ) με στόχο την Εποπτεία Ελέγχων, Διεθνούς Διαγωνισμού,Παρατηρητηρίων Περιβάλλοντος και Υγείας. Υλοποίηση της Δράσης 2: Διενέργεια Διεθνούς Διαγωνισμού Π/Υ 829.478,33 € σε επιλεγμένες περιοχές με στόχο τη διερεύνηση της ρύπανσης στην ευρύτερη περιοχή του Ασωπού ποταμού όπου έχουν διαπιστωθεί συγκεντρώσεις ρύπων και εκπόνηση μελέτη εξυγίανσης της περιοχής. Υλοποίηση της Δράσης 3: Στελέχωση και λειτουργία Παρατηρητηρίου Περιβάλλοντος για την εκπόνηση Μελέτης περιβαλλοντικών ρύπων σε 20 επιφανειακά και υπόγεια ύδατα, σε 20 δείγματα εδάφους, υπεδάφους, σε 20 διάχυτες και σημειακές πηγές στον αέρα και 100 αγροτικά προϊόντα με συνολικό Π/Υ 100.652€) . Δράση 4: Ολοκλήρωση της καταγραφής ΒΙΟΜΗΧΑΝΙΚΟΥ & ΠΕΡΙΒΑΛΛΟΝΤΙΚΟΥ ΜΗΤΡΩΟΥ των επιχειρήσεων που δραστηριοποιούνται στην περιοχή. Διεκδίκηση νομοθετικής καθιέρωσης της λειτουργίας του Παριβαλλοντικού Μητρώου στην Π.Ε. Βοιωτίας για τις Βιομηχανίες της Περιοχής Ασωπού.	Νέο μέτρο	EL0725R000200025N, EL0725R000200026N, EL0725R000100027N, EL0725R000300028N, EL0700210	Περιφέρεια Στερεάς Ελλάδας, Π.Ε. Βοιωτίας, Δήμος Τανάγρας (Τεχνική Υπηρεσία), Κλιμάκιο Ελεγχου Ποιοτητας Περιβάλλοντος (ΚΕΠΠΕ), ΕΚΕΦΕ ΔΗΜΟΚΡΙΤΟΣ, Ιατρική Σχολή Πανεπιστημίου Αθηνών, Σύνδεσμος Βιομηχανιών Στερεάς Ελλάδας, Επιμελητήριο Βοιωτίας, Περιβαλλοντική Οργάνωση της Περιοχής	930.130

Α/Α	ΚΩΔΙΚΟΣ – ΟΝΟΜΑΣΙΑ ΜΕΤΡΟΥ	ΚΑΤΗΓΟΡΙΑ ΜΕΤΡΟΥ	ΠΕΡΙΓΡΑΦΗ	ΣΥΣΧΕΤΙΣΗ ΜΕ 1ο ΣΧΕΔΙΟ ΔΙΑΧΕΙΡΙΣΗΣ	ΕΠΗΡΕΑΖΟΜΕΝΑ ΥΣ	ΦΟΡΕΙΣ ΥΛΟΠΟΙΗΣΗΣ	ΚΟΣΤΟΣ ΜΕΤΡΟΥ (€)
5	**M07Σ0501** Υλοποίηση επενδύσεων σε γεωργο-κτηνοτροφικές εκμεταλλεύσεις, στοχεύοντας στη βελτίωση των περιβαλλοντικών επιδόσεων.	Έλεγχοι εκπομπής	Οι κτηνοτροφικές εκμεταλλεύσεις απαιτείται να διαχειρίζονται κατάλληλα τα απόβλητά τους ώστε να συμβάλλουν στο μέγιστο δυνατό στην προστασία του περιβάλλοντος. Το μέτρο απευθύνεται σε, κατόχους ή διαχειριστές χοιροστασίων, βουστασίων, αιγοπροβατοτροφικών μονάδων και σφαγείων που θα προβούν σε επενδύσεις με σκοπό την επεξεργασία / διαχείριση των παραγόμενων κτηνοτροφικών αποβλήτων τους, όπως είναι ο μηχανικός διαχωρισμός, η κομποστοποίηση/ συγκομποστοποίηση και η βιολογική επεξεργασία (αερόβια / αναερόβια). Η κατηγορία αυτή έχει ως βασικό σκοπό να συνεισφέρει στην ελαχιστοποίηση του κινδύνου ρύπανσης των υπόγειων και επιφανειακών νερών, αλλά και του εδάφους, που προέρχεται από κτηνοτροφικές δραστηριότητες και κυρίως από την διαχείριση των παραγόμενων αποβλήτων από κτηνοτροφικές δραστηριότητες.	Νέο μέτρο	Οριζόντιο	ΥΠΑΑΤ	460.000
6	**M07Σ0801** Καθορισμός και οριοθέτηση περιοχών ΥΥΣ που παρουσιάζουν κακή ποιοτική κατάσταση λόγω υφαλμύρινσης ή παρουσιάζουν τοπική υφαλμύρινση.	Έλεγχοι απολήψεων	Στα παράκτια ΥΥΣ που είναι σε κακή ποιοτική κατάσταση λόγω υφαλμύρινσης ή παρουσιάζουν τοπική υφαλμύρινση θα πρέπει να συνταχθούν ειδικές υδρογεωλογικές μελέτες για τον ακριβή καθορισμό των ορίων απαγόρευσης εκτέλεσης νέων υδροληψιών και επεκτάσεων του μετώπου υφαλμύρινσης, ώστε στη ζώνη αυτή να ληφθούν μέτρα για σταδιακή αποκατάσταση μέσω όχι μόνο απαγόρευσης νέων γεωτρήσεων αλλά μείωσης έως και κατάργησης των αντλήσεων των υφισταμένων χρήσεων, δίνοντας προτεραιότητα στην εξεύρεση εναλλακτικών λύσεων κάλυψης των αρδευτικών αναγκών τους. Οι προδιαγραφές για τις προαναφερθείσες υδρογεωλογικές μελέτες θα καθοριστούν από τις συναρμόδιες αρχές υπό το συντονισμό της ΕΓΥ.	Συνεχίζει το μέτρο **RBD07_SM08_107**	EL0700130, EL0700210, EL0700220, EL0700370, EL0700380, EL0700390, EL0700400	Αποκεντρωμένη Διοίκηση (Διευθύνσεις Υδάτων)	350.000

Α/Α	ΚΩΔΙΚΟΣ – ΟΝΟΜΑΣΙΑ ΜΕΤΡΟΥ	ΚΑΤΗΓΟΡΙΑ ΜΕΤΡΟΥ	ΠΕΡΙΓΡΑΦΗ	ΣΥΣΧΕΤΙΣΗ ΜΕ 1ο ΣΧΕΔΙΟ ΔΙΑΧΕΙΡΙΣΗΣ	ΕΠΗΡΕΑΖΟΜΕΝΑ ΥΣ	ΦΟΡΕΙΣ ΥΛΟΠΟΙΗΣΗΣ	ΚΟΣΤΟΣ ΜΕΤΡΟΥ (€)
7	**Μ07Σ1001** Εκπόνηση μελετών επαναχρησιμοποίησης επεξεργασμένων υγρών αποβλήτων για όλες τις υφιστάμενες ΕΕΛ τριτοβάθμιας επεξεργασίας	Μέτρα αποτελεσματικότητας και επαναχρησιμοποίησης	Είναι απαραίτητη η διερεύνηση της κάλυψης μέρους των αρδευτικών αναγκών των καλλιεργειών με νερό επαναχρησιμοποίησης. Στα πλαίσια αυτά είναι απαραίτητη η εκπόνηση μελετών αξιοποίησης του νερού επαναχρησιμοποίησης και κατά προτεραιότητα για τις ΕΕΛ τριτοβάθμιας επεξεργασίας που έχουν ήδη κατασκευαστεί ή/και έχουν τεθεί σε λειτουργία. Οι μελέτες αυτές θα πρέπει να οριοθετούν αρδευτική περίμετρο με βάση το διατιθέμενο προϊόν επαναχρησιμοποίησης και τον προσανατολισμό της αγροτικής ανάπτυξης της περιοχής. Σε περίπτωση που η άρδευση δεν αποτελεί βέλτιστη λύση θα προτείνεται εναλλακτική χρήση του νερού επαναχρησιμοποίσης (αστική, πυρόσβεση, εμπλουτισμό κλπ). Ενδεικτική μελέτη που καλύπτει τις συγκεκριμένες προϋποθέσεις η "Μελέτη επαναχρησιμοποίησης επεξεργασμένων λυμάτων ΕΕΛ Άμφισσας"	Εξειδικεύει το μέτρο **RBD07_SM10_112**	EL0700120, EL0700150, EL0700220, EL0700300, EL0700310, EL0700390,	Αποκεντρωμένη Διοίκηση (Διευθύνσεις Υδάτων)	600.000

Α/Α	ΚΩΔΙΚΟΣ – ΟΝΟΜΑΣΙΑ ΜΕΤΡΟΥ	ΚΑΤΗΓΟΡΙΑ ΜΕΤΡΟΥ	ΠΕΡΙΓΡΑΦΗ	ΣΥΣΧΕΤΙΣΗ ΜΕ 1ο ΣΧΕΔΙΟ ΔΙΑΧΕΙΡΙΣΗΣ	ΕΠΗΡΕΑΖΟΜΕΝΑ ΥΣ	ΦΟΡΕΙΣ ΥΛΟΠΟΙΗΣΗΣ	ΚΟΣΤΟΣ ΜΕΤΡΟΥ (€)
8	**Μ07Σ1501** Επαγγελματική κατάρτιση των γεωργοκτηνοτρόφων για την προστασία των Υδατικών Συστημάτων	Εκπαιδευτικά μέτρα	Το παρόν μέτρο αφορά: (i) στην υλοποίηση προγραμμάτων κατάρτισης τόσο για υφιστάμενους γεωργούς όσο και για νέους γεωργούς πρώτης εγκατάστασης. Προγράμματα κατάρτισης θα πραγματοποιούνται με τη μορφή σειράς μαθημάτων, εργαστηρίων, μαθημάτων μέσω διαδικτύου. Θα προσφέρονται προγράμματα κατάρτισης με ειδική θεματολογία που θα εξυπηρετούν τους στόχους της προγραμματικής περιόδου 2014-2020 όπως αρδεύσεις και εξοικονόμηση νερού, ορθή χρήση φυτοφαρμάκων, αντιμετώπιση των κλιματικών αλλαγών, πολλαπλή συμμόρφωση και εξειδικευμένα προγράμματα σε διάφορους κλάδους παραγωγής, (ii) στην υλοποίηση δράσεων ενημέρωσης που αποσκοπούν στην διάδοση πληροφοριών σχετικά με την γεωργία στοχεύοντας στη μεταφορά γνώσεων προς τους δικαιούχους σχετικά με την επαγγελματική τους ενασχόληση. Η ενημέρωση θα γίνεται μέσω εκθέσεων, συναντήσεων, παρουσιάσεων και μέσω έντυπων ή ηλεκτρονικών εντύπων. Επιπρόσθετα θα πραγματοποιούνται δράσεις επίδειξης για παρουσίαση νέων τεχνολογίων άρδευσης, βελτιωμένων αρδευτικών συστημάτων, νέων πρακτικών καλλιέργειας και προστασίας καλλιεργειών. Οι επιδείξεις θα πραγματοποιούνται είτε σε αγροκτήματα ή σε άλλο κατάλληλα διαμορφωμένο χώρο.	Ενσωματώνει και συνεχίζει το μέτρο **RBD07_SM15_127**	Οριζόντιο	ΥΠΑΑΤ	235.000
9	**Μ07Σ1502** Ενημέρωση και ευαισθητοποίηση του κοινού σε θέματα νερού	Εκπαιδευτικά μέτρα	Προτείνεται η διαρκής εκστρατεία ενημέρωσης των καταναλωτών και η έμφαση στη σημασία της ορθολογικής διαχείρισης του πόρου και η συνεχής ενημέρωση των χρηστών νερού και του κοινού για τις τρέχουσες κάθε φορά συνθήκες του ισοζυγίου ύδατος και την αναγκαιότητα των μέτρων που τίθενται κάθε φορά σε ισχύ. Πραγματοποίηση ημερίδων για την ευαισθητοποίηση του κοινού σε σχέση με την αποδοτική χρήση του νερού, την αποτροπή της ρύπανσης που προκαλείται από διάφορες δραστηριότητες και την προώθηση της χρήσης του ανακυκλωμένου νερού.	Ενσωματώνει και συνεχίζει τα μέτρα **RBD07_SM15_124** και **RBD07_SM15_126**	Οριζόντιο	Αποκεντρωμένη Διοίκηση (Διευθύνσεις Υδάτων)	50.000

Α/Α	ΚΩΔΙΚΟΣ – ΟΝΟΜΑΣΙΑ ΜΕΤΡΟΥ	ΚΑΤΗΓΟΡΙΑ ΜΕΤΡΟΥ	ΠΕΡΙΓΡΑΦΗ	ΣΥΣΧΕΤΙΣΗ ΜΕ 1ο ΣΧΕΔΙΟ ΔΙΑΧΕΙΡΙΣΗΣ	ΕΠΗΡΕΑΖΟΜΕΝΑ ΥΣ	ΦΟΡΕΙΣ ΥΛΟΠΟΙΗΣΗΣ	ΚΟΣΤΟΣ ΜΕΤΡΟΥ (€)
10	**M07Σ1503** Ενίσχυση δράσεων περιβαλλοντικών προγραμμάτων στην Πρωτοβάθμια Εκπαίδευση	Εκπαιδευτικά μέτρα	Τα εκπαιδευτικά προγράμματα σε σχολεία έχουν διπλή σκοπιμότητα, καθώς από τη μια άμεσος στόχος είναι η μεταφορά μηνυμάτων - τρόπων εξοικονόμησης νερού στο σπίτι - προστασία υδάτων από την ρύπανση και από την άλλη μακροπρόθεσμος στόχος είναι η σταδιακή αλλαγή στη νοοτροπία των αυριανών πολιτών όσον αφορά στη σωστή χρήση του νερού. Θα πρέπει να γίνονται μέσα στην τάξη και από τους ίδιους τους εκπαιδευτικούς κάθε τάξης εφόσον έχει προετοιμαστεί κατάλληλο εκπαιδευτικό υλικό.	Συνεχίζει το μέτρο **RBD07_SM15_125**	Οριζόντιο	Αποκεντρωμένη Διοίκηση (Διευθύνσεις Υδάτων)	50.000
11	**M07Σ1602** Συμβουλευτικές υπηρεσίες, υπηρεσίες διαχείρισης γεωργικής εκμετάλλευσης και Υπηρεσίες αντικατάστασης στην εκμετάλλευση	Έργα έρευνας, ανάπτυξης και επίδειξης (βέλτιστων πρακτικών)	Η SWOT ανάλυση για την προετοιμασία της Προγραμματικής Περιόδου 2014-2020 ανέδειξε μεταξύ άλλων την ανάγκη δημιουργίας ενός ολοκληρωμένου συστήματος παροχής συμβουλών για το γεωργικό τομέα. Οι συμβουλές θα πρέπει να παρέχονται από πιστοποιημένους φορείς (Δημόσιους, ιδιωτικούς ή Κοινοπραξίες αυτών) που θα επιλέγονται μετά από διαγωνισμό. Η ένταξη των δικαιούχων των αμέσων ενισχύσεων στο Σύστημα Παροχής Συμβουλευτικών υπηρεσιών είναι εθελοντική. Το Μέτρο είναι οριζόντιο και σχετίζεται δυνητικά με το σύνολο των προτεραιοτήτων για την αγροτική ανάπτυξη. Δεδομένου ότι οι συμβουλές είναι ένα από τα σημαντικότερα μέσα για την προώθηση της ανταγωνιστικότητας του γεωργικού τομέα, μεταξύ άλλων και με τη διάχυση επιτυχημένων προσπαθειών καινοτομίας των επιχειρησιακών ομάδων ΕΣΚ στις ομάδες στόχου, συμβάλλει άμεσα στον εγκάρσιο στόχο της καινοτομίας. από την άλλη οι παρεχόμενες συμβουλές που σχετίζονται με το περιβάλλον και το κλίμα συμβάλλουν άμεσα στην αειφορία του αγρο-διατροφικού συστήματος και στους οριζόντιους στόχους του περιβάλλοντος και της κλιματικής αλλαγής.	Νέο μέτρο	Οριζόντιο	Αποκεντρωμένες Διευθύνσεις του ΥΠΑΑΤ	630.000

Α/Α	ΚΩΔΙΚΟΣ – ΟΝΟΜΑΣΙΑ ΜΕΤΡΟΥ	ΚΑΤΗΓΟΡΙΑ ΜΕΤΡΟΥ	ΠΕΡΙΓΡΑΦΗ	ΣΥΣΧΕΤΙΣΗ ΜΕ 1ο ΣΧΕΔΙΟ ΔΙΑΧΕΙΡΙΣΗΣ	ΕΠΗΡΕΑΖΟΜΕΝΑ ΥΣ	ΦΟΡΕΙΣ ΥΛΟΠΟΙΗΣΗΣ	ΚΟΣΤΟΣ ΜΕΤΡΟΥ (€)
12	**Μ07Σ1603** Πιλοτικά μέτρα εφαρμογής γεωργίας ακριβείας	Έργα έρευνας, ανάπτυξης και επίδειξης (βέλτιστων πρακτικών)	Επιδιώκεται η αξιοποίηση νέων τεχνολογιών, οι οποίες μπορούν να περιλαμβάνουν την εφαρμογή νέων, καινοτόμων διεργασιών, με στόχο μεταξύ άλλων και την αναζήτηση νέων καλλιεργητικών πρακτικών και πρακτικών παραγωγής που συμβάλλουν στην προστασία του περιβάλλοντος αλλά και στην προσαρμογή στην κλιματική αλλαγή. Το μέτρο 16 του ΠΑΑ 2014-2020, προβλέπει ενισχύσεις στα πλαίσια συνεργασιών ομάδων παραγωγών με λοιπούς φορείς (συμβούλους, ερευνητές, λοιπούς παράγοντες αλυσίδας τροφίμων και innovation brokers) για την επίτευξη των στόχων: 1. Μείωση της κατανάλωσης ύδατος μέσω της υιοθέτησης προηγμένων αρδευτικών συστημάτων, και την υιοθέτηση της γεωργίας ακριβείας 2. Παραγωγή ασφαλέστερων και πιο υγιεινών τροφίμων που απευθύνονται είτε στο συνολικό πληθυσμό είτε σε ειδικές κατηγορίες 3. Τη μείωση του κόστους των εισροών που συνεπάγεται τόσο οικονομικό όφελος όσο και περιβαλλοντικό όφελος (μείωση της χρήσης λιπασμάτων, φυτοφαρμάκων, υιοθέτηση νέων ποικιλιών που είναι καλύτερα προσαρμοσμένες στις τοπικές εδαφολογικές, υδρολογικές και κλιματικές συνθήκες, την αξιοποίηση των ΑΠΕ για την υποκατάσταση των ορυκτών καυσίμων) 4. Την αξιοποίηση των παραπροϊόντων της γεωργικής παραγωγής είτε για την παραγωγή ζωοτροφών είτε για την παραγωγή ενέργειας 5. Την ανάδειξη των ιδιαίτερων διατροφικών χαρακτηριστικών των γεωργικών προϊόντων και την συμβολή τους στη διατροφή (όπως τροφές πλούσιες σε Ω3, φυσικά ακόρεστα, χαμηλών θερμίδων) 6. Την καλύτερη ενσωμάτωση στην τροφική αλυσίδα προϊόντων της ελληνικής κτηνοτροφίας όπως για παράδειγμα του γίδινου γάλακτος. 7. Την υιοθέτηση φιλικότερων γεωργικών πρακτικών αλλά και την υιοθέτηση καλλιεργειών για την αξιοποίηση των φτωχών σε οργανική ουσία και θρεπτικά στοιχεία εδαφών	Νέο μέτρο	Οριζόντιο	ΥΠΑΑΤ (Ειδική Υπηρεσία Διαχείρισης του Προγράμματος Αγροτικής Ανάπτυξης - ΕΥΔ ΠΑΑ)	410.000

Α/Α	ΚΩΔΙΚΟΣ – ΟΝΟΜΑΣΙΑ ΜΕΤΡΟΥ	ΚΑΤΗΓΟΡΙΑ ΜΕΤΡΟΥ	ΠΕΡΙΓΡΑΦΗ	ΣΥΣΧΕΤΙΣΗ ΜΕ 1ο ΣΧΕΔΙΟ ΔΙΑΧΕΙΡΙΣΗΣ	ΕΠΗΡΕΑΖΟΜΕΝΑ ΥΣ	ΦΟΡΕΙΣ ΥΛΟΠΟΙΗΣΗΣ	ΚΟΣΤΟΣ ΜΕΤΡΟΥ (€)
13	**Μ07Σ1701** Δίκτυο παρακολούθησης των ΕΥΣ και των ΥΥΣ τα οποία δεν είναι ενταγμένα στο Εθνικό Δίκτυο Παρακολούθησης και μελέτες διερεύνησης, παρακολούθησης και ερμηνείας των αποτελεσμάτων του δικτύου.	Λοιπά σχετικά μέτρα	Εκπόνηση δειγματοληψιών, μελετών και προγραμμάτων για την διερεύνηση και παρακολούθηση ΕΥΣ και ΥΥΣ που παρουσιάζουν ενδιαφέρον είτε για την παρακολούθηση και ερμηνεία των αποτελεσμάτων των δειγματοληψιών και των διαπιστώσεων που έχουν γίνει κατά τους περιβαλλοντικούς ελέγχους είτε για την καλύτερη κατανόηση των αποτελεσμάτων των δειγματοληψιών. Οι μελέτες θα προσδιορίσουν και θα ποσοτικοποιήσουν τις πηγές ρύπανσης, θα προσδιορίσουν τις κύριες ρυπαντικές ουσίες, θα καθορίσουν τη συχνότητα δειγματοληψιών και το δίκτυο των σταθμών παρακολούθησης, ποιότητας και ποσότητας των υδάτων. Επιπλέον θα προσδιορίσουν τις παραμέτρους που θα παρακολουθούνται και τη συχνότητα σε σχέση και με τους ρυπαντές. Ενδεικτικά αναφέρεται ότι ενδεχομένως απαιτούνται 170 θέσεις δειγματοληψιών ΥΥΣ και 30 θέσεις δειγματοληψιών ΕΥΣ.	Νέο μέτρο	EL0718R000200058N, EL0718R000200064N, EL0718R000204053A, EL0718R000204054A, EL0718R000204056A, EL0718R000700078N, EL0719R000100011N, EL0719R000204007N, EL0719R000400008N, EL0719R000700014N, EL0719R001900020N, EL0719R002500023N, EL0719R002700024N, EL0722R000500047N, EL0723R000000031H, EL0723R000000040N, EL0723R000002032A, EL0723R000002033H, EL0723R000004035N, EL0723R000014043N, EL0723R000100044N, EL0724R000100029N, EL0724R000300030N, EL0725R000200026N, EL0719L000000002N, EL0718T0001N, EL0718C0004N, EL0719C0013N, EL0735C0001N, EL0735C0002N, EL0700010, EL0700020, EL0700040, EL0700110, EL0700120, EL0700230, EL0700240, EL0700250, EL0700270, EL0700320, EL0700330, EL0700340, EL0700370, EL0700380, EL0700390, EL0700400	ΥΠΕΝ (Ειδική Γραμματεία Υδάτων), Αποκεντρωμένη Διοίκηση (Διευθύνσεις Υδάτων)	1.200.000

Α/Α	ΚΩΔΙΚΟΣ – ΟΝΟΜΑΣΙΑ ΜΕΤΡΟΥ	ΚΑΤΗΓΟΡΙΑ ΜΕΤΡΟΥ	ΠΕΡΙΓΡΑΦΗ	ΣΥΣΧΕΤΙΣΗ ΜΕ 1ο ΣΧΕΔΙΟ ΔΙΑΧΕΙΡΙΣΗΣ	ΕΠΗΡΕΑΖΟΜΕΝΑ ΥΣ	ΦΟΡΕΙΣ ΥΛΟΠΟΙΗΣΗΣ	ΚΟΣΤΟΣ ΜΕΤΡΟΥ (€)
14	**M13Σ0501** Έλεγχοι στις εκβολές αγωγών ομβρίων και λοιπών σημειακών πηγών ρύπανσης οι οποίες καταλήγουν στη θάλασσα	Έλεγχοι εκπομπής ρύπων	Στα πλαίσια της προστασίας των παράκτιων υδάτων διενεργούνται περιοδικοί έλεγχοι και δειγματοληψίες σε εκβολές αγωγών ομβρίων και λοιπών σημειακών πηγών ρύπανσης που καταλήγουν στη θάλασσα. Οι Δ/νσεις Υδάτων δύναται να υποδείξουν στους αρμόδιους φορείς σημεία δειγματοληψίας και στη συνέχεια θα ενημερώνονται κάθε χρόνο για τα αποτελέσματα των μετρήσεων. Σε συνεννόηση με τις Δ/νσεις Δημόσιας Υγείας και Κοινωνικής Μέριμνας, οι Δ/νσεις Υδάτων μπορούν να αλλάζουν τις προτεινόμενες θέσεις δειγματοληψίας ανάλογα με τα αποτελέσματα παλαιοτέρων ετών και τυχόν εγκατάσταση νέων δραστηριοτήτων.	Ενσωματώνει το μέτρο **RBD07_SM18_128**	EL0718R000100071N, EL0718R000200050N, EL0718R000200064N, EL0718R000202051N, EL0718R000204053A, EL0718R000204054A, EL0718R000204056A, EL0718R000204057A, EL0718R000300072N, EL0718R000500075N, EL0718R000700078N, EL0719R000100010N, EL0719R000100011N, EL0719R000204007N, EL0719R000400008N, EL0719R001900020N, EL0719R002100021N, EL0719R002500023N, EL0719R002700024N, EL0722R000100045N, EL0722R000300046N, EL0722R000500047N, EL0722R000700048N, EL0723R000000031H, EL0723R000000040N, EL0723R000002033H, EL0723R000004035N, EL0723R000006036N, EL0723R000014043N, EL0723R000100044N, EL0724R000100029N, EL0724R000300030N, EL0725R000200025N, EL0725R000200026N, EL0725R000300028N, EL0718T0001N	ΥΠΕΝ (Ειδική Γραμματεία Υδάτων), Αποκεντρωμένη Διοίκηση (Διευθύνσεις Υδάτων), Περιφέρεια	100.000

10. ΕΠΟΜΕΝΑ ΒΗΜΑΤΑ

10.1 ΔΥΣΚΟΛΙΕΣ ΠΟΥ ΠΡΟΕΚΥΨΑΝ ΚΑΤΑ ΤΗΝ ΚΑΤΑΡΤΙΣΗ ΤΗΣ 1ΗΣ ΑΝΑΘΕΩΡΗΣΗΣ ΚΑΙ ΚΕΝΑ ΔΕΔΟΜΕΝΩΝ

Η σύνταξη της 1ης Αναθεώρησης του Σχεδίου Διαχείρισης, αποτέλεσε στο σύνολό της μία απαιτητική εργασία, πολυδιάστατη και σύνθετη, με κύριους περιορισμούς το μικρό χρονικό διάστημα υλοποίησής της και την έλλειψη πληροφορίας σε συγκεκριμένους τομείς, όπως αποτυπώνεται στα κείμενα τεκμηρίωσης, αδυναμία την οποία καλείται να καλύψει εν μέρει το αναθεωρημένο Πρόγραμμα Μέτρων, στο πλαίσιο του οποίου προτείνονται σχετικές δράσεις. Ειδικότερα καταγράφονται τα ακόλουθα:

- **Ελλείψεις σε πρόσφατα δεδομένα πεδίου που να σχετίζονται με την οικολογική και την χημική κατάσταση των επιφανειακών υδάτων χωρίς σταθμό παρακολούθησης.** Η αξιολόγηση της κατάστασης των επιφανειακών υδάτων βασίστηκε στα πλέον πρόσφατα δεδομένα του εθνικού δικτύου παρακολούθησης όπως προβλέπεται στο πλαίσιο του Άρθρου 8 της Οδηγίας 2000/60/ΕΚ και υλοποιείται στο πλαίσιο της ΚΥΑ 140384/09.09.2011. Στα ποτάμια και παράκτια υδατικά συστήματα όπου δεν υπήρχε σταθμός παρακολούθησης εφαρμόστηκε η μεθοδολογία της ομαδοποίησής τους με αντίστοιχα υδατικά συστήματα, βάσει της οικολογικής ταξινόμησης, της τυπολογίας και των πιέσεων. Εκτιμάται ωστόσο ότι, προς την κατεύθυνση της συμπλήρωσης/επικαιροποίησης της διαθέσιμης πληροφορίας θα συμβάλλει αποτελεσματικά η εισαγωγή επιπλέον σταθμών στο υφιστάμενο δίκτυο παρακολούθησης.

- **Ελλιπής ανταπόκριση των παρόχων υπηρεσιών ύδατος στην παροχή στοιχείων, μέσω των δομημένων ερωτηματολογίων που διανεμήθηκαν**. Επιπροσθέτως, αρκετά από τα ερωτηματολόγια που απαντήθηκαν, ήταν μερικώς συμπληρωμένα με αρκετές ελλείψεις και με κάποια αντιφατικά σημεία, πιθανώς λόγω μη κατανόησης των ερωτημάτων. Ως αποτέλεσμα των ως άνω σημειώνεται πως τα περισσότερα από αυτά τα ερωτηματολόγια δεν στάθηκε εφικτό να αξιοποιηθούν στην ανάλυση. Για το λόγο αυτό, αναζητήθηκαν στοιχεία από τη ΔΙΑΥΓΕΙΑ κυρίως για τους δήμους που παρέχουν υπηρεσίες νερού. Στις περιπτώσεις ελλείψεων που δεν μπορούσαν να καλυφθούν είτε από παλαιότερα στοιχεία είτε από τη ΔΙΑΥΓΕΙΑ, έγιναν παραδοχές βάσει της διεθνούς και εγχώριας εμπειρίας οι οποίες περιγράφονται αναλυτικά και στο Παραδοτέο Π11 - Οικονομική ανάλυση.
- **Περιορισμοί στην καταγραφή των απορριπτόμενων ρυπαντικών φορτίων από τον κλάδο της βιομηχανίας και των τεχνολογιών αντιρρύπανσης που εφαρμόζονται**. Τα διαθέσιμα στοιχεία και δεδομένα χαρακτηρίζονται από ελλείψεις που σχετίζονται κυρίως με ποσοτικά στοιχεία για τους απορριπτόμενους ρύπους από τις βιομηχανίες, της κατηγορίας των ουσιών προτεραιότητας και των ειδικών ρύπων της ΚΥΑ 51354/2641/Ε103/2010. Η διαθέσιμη πληροφορία περιορίζεται στη θέση και επωνυμία των βιομηχανιών καθώς και τον κλάδο οικονομικής δραστηριότητας, ενώ περιορισμένη είναι και η πληροφορία σε θέματα αντιρρυπαντικής τεχνολογίας που εφαρμόζονται από τις βιομηχανίες και στην ακριβή θέση των αποδεκτών των βιομηχανικών υγρών αποβλήτων. Για την αντιμετώπιση των ανωτέρω αδυναμιών, προτείνονται στο Πρόγραμμα Μέτρων μία σειρά από δράσεις και μέτρα, που ως στόχο έχουν την οργάνωση της πληροφορίας που σχετίζεται με τον βιομηχανικό κλάδο, την διαμόρφωση καταλόγων απορρίψεων και διαρροών για τις ουσίες προτεραιότητας και όλους τους ρύπους που περιλαμβάνονται στο Μέρος Α του Παραρτήματος Ι της Οδηγίας 2008/105/ΕΚ, σύμφωνα με τις απαιτήσεις του Άρθρου 5 της Οδηγίας 2008/105/ΕΚ, καθώς και μέτρα που σχετίζονται με στοχευμένα προγράμματα παρακολούθησης των σημειακών απορρίψεων σε περιοχές που υφίστανται σημαντικές πιέσεις από την βιομηχανία.
- **Αδυναμίες στην καταγραφή απολήψεων αρδευτικού νερού από συλλογικά δίκτυα**. Η αποκέντρωση τη εποπτείας και του ελέγχου των συλλογικών δικτύων άρδευσης και των φορέων διαχείρισής τους δημιούργησε μεγαλύτερα κενά στην καταγραφή απολήψεων από αυτά. Η εποπτεία που ανατέθηκε στους ΟΤΑ σε πολλές περιπτώσεις ερμηνεύτηκε ως εποπτεία επί της οικονομικής διαχείρισης και όχι επί της διαχείρισης των υδατικών πόρων. Αποτέλεσμα ο περαιτέρω περιορισμός της πληροφόρησης σε σχέση με το ΣΔΛΑΠ του 1ου κύκλου. Επιπλέον

κάποιοι ΟΤΑ διαχειρίζονται μικρά συλλογικά αρδευτικά δίκτυα, που δεν έχουν καταγραφεί σε κεντρικό μητρώο και για τα οποία δεν φαίνεται να τηρούνται πλήρη στοιχεία διαχείρισης αρδευτικού νερού.

10.2 ΕΠΟΜΕΝΑ ΒΗΜΑΤΑ – ΕΦΑΡΜΟΓΗ ΤΟΥ ΣΧΕΔΙΟΥ ΔΙΑΧΕΙΡΙΣΗΣ

Στόχος του Σχεδίου Διαχείρισης είναι η αποτροπή της περαιτέρω επιδείνωσης, η προστασία και η βελτίωση της κατάστασης των εσωτερικών επιφανειακών, των μεταβατικών, των παράκτιων και των υπόγειων υδάτων, καθώς και των άμεσα εξαρτωμένων από αυτά χερσαίων οικοσυστημάτων και υγροτόπων. Για να επιτευχθεί ο στόχος αυτός απαιτείται η εφαρμογή του Προγράμματος των Βασικών και Συμπληρωματικών Μέτρων που προβλέπονται σε αυτό.

Το Πρόγραμμα Μέτρων έχει σχεδιασθεί με τέτοιο τρόπο, ώστε να προκύπτει με σαφήνεια η προτεραιότητα κάθε παρέμβασης ανάλογα με το κόστος της, τη δραστικότητα της, τη σπουδαιότητα του υδατικού συστήματος που εφαρμόζεται και τον αναγκαίο χρόνο προετοιμασίας της.

Όλα τα στοιχεία του Προγράμματος Μέτρων είναι σημαντικά, όμως απαιτείται κάποιος προγραμματισμός και ιεράρχηση ώστε να είναι δυνατή η παρακολούθηση της προόδου και να εντοπίζονται τα σημεία όπου απαιτούνται διορθωτικές παρεμβάσεις όταν διαπιστώνονται αποκλίσεις από τους στόχους.

Για το σκοπό αυτό η Διαπεριφερειακή Ομάδα Εργασίας για την Εφαρμογή των Προγραμμάτων Μέτρων των Σχεδίων Διαχείρισης Λεκανών Απορροής των Υδατικών Διαμερισμάτων (ΥΔ) της Χώρας, η οποία συγκροτήθηκε ήδη κατά την εφαρμογή των εγκεκριμένων (1ων) Σχεδίων Διαχείρισης, απαιτείται να συντάξει ένα Πρόγραμμα Δράσεων για κάθε ΥΔ.

Στη συνέχεια προτείνονται ορισμένοι κύριοι άξονες για τη δόμηση του προγράμματος δράσεων και την ιεράρχησή τους.

- **Προγράμματα παρακολούθησης/διερεύνησης της ποσοτικής και ποιοτικής κατάστασης επιφανειακών και υπογείων νερών.** Έχουν εντοπιστεί συστήματα με κατάσταση άγνωστη ως προς τα οικολογικά ή/και τα χημικά τους χαρακτηριστικά. Απαιτείται λοιπόν να δοθεί προτεραιότητα στα μέτρα που σχετίζονται με τη διακρίβωση της κατάστασης αυτών των συστημάτων. Ειδικότερα σημειώνουμε ότι πολύ συχνά οι αναλύσεις των απολήψεων στηρίζονται σε θεωρητικές εκτιμήσεις, ενώ λείπουν πραγματικά στοιχεία καταναλώσεων και απωλειών για τις διάφορες χρήσεις νερού. Διατηρώντας λοιπόν την προηγούμενη κατεύθυνση, θεωρούμε ότι απαιτείται να δοθεί προτεραιότητα στα σχετικά μέτρα που αφορούν μετρήσεις πραγματικής κατανάλωσης των διαφόρων χρήσεων νερού.
- **Εξασφάλιση πόσιμου νερού σε επαρκή ποσότητα και ικανοποιητική ποιότητα σύμφωνα με τις απαιτήσεις της σχετικής νομοθεσίας.** Τα σχετικά μέτρα αποτελούν προτεραιότητα για το Σχέδιο Διαχείρισης.
- **Νερό για τη γεωργία.** Η γεωργία αποτελεί σημαντικότατη δραστηριότητα για την τοπική και την εθνική οικονομία. Τα μέτρα που σχετίζονται με τον εκσυγχρονισμό των υποδομών άρδευσης, με την υιοθέτηση των σύγχρονων μεθόδων άρδευσης και την υιοθέτηση ορθών γεωργικών πρακτικών μειώνουν τις απολήψεις αρδευτικού νερού και τις επιπτώσεις της γεωργίας στη διάχυτη και σημειακή ρύπανση και αποτελούν σημαντική προτεραιότητα για το Σχέδιο Διαχείρισης.
- **Προστατευόμενες περιοχές.** Το Υδατικό Διαμέρισμα περιλαμβάνει αρκετές ιδιαίτερης σημασίας προστατευόμενες περιοχές. Τα σχετικά μέτρα αποτελούν προτεραιότητα για το Σχέδιο Διαχείρισης.
- **Ενίσχυση περιβαλλοντικών επιθεωρήσεων και ελέγχων.** Η εφαρμογή του Προγράμματος Μέτρων απαιτεί τη διενέργεια ευρύτερων και πυκνότερων ελέγχων των απολήψεων ύδατος και της ρύπανσης από σημειακές πηγές απορρίψεων. Τα σχετικά μέτρα αποτελούν προτεραιότητα για το Σχέδιο Διαχείρισης.
- **Λοιπά Μέτρα σύμφωνα με το Πρόγραμμα Μέτρων.**

Οι παραπάνω άξονες αποτελούν έναν κατ' αρχήν σκελετό για την οργάνωση του Προγράμματος Δράσεων που μπορεί να εμπλουτισθεί και να διαμορφωθεί τελικά σύμφωνα με τις απόψεις των αρμόδιων υπηρεσιών, με στόχο την καλύτερη εφαρμογή του Σχεδίου Διαχείρισης.

Επιπλέον κρίσιμα θέματα που καθορίζουν το βαθμό υλοποίησης του Προγράμματος Μέτρων είναι τα ακόλουθα:

- ο συντονισμός των φορέων που εμπλέκονται στην εφαρμογή του και η εξασφάλιση διαύλων επικοινωνίας με τα λοιπά ενδιαφερόμενα μέρη. Σε αυτή την κατεύθυνση, οι Αρμόδιες Διευθύνσεις Υδάτων και η Ειδική Γραμματεία Υδάτων θα πρέπει να διαδραματίσουν επιτελικό και συντονιστικό ρόλο σε περιφερειακό και κεντρικό επίπεδο αντίστοιχα. Στο πλαίσιο αυτό, προτείνεται η άμεση στελέχωση των αρμόδιων για την υλοποίηση των προβλεπόμενων, από το Σχέδιο Διαχείρισης, δράσεων και μέτρων, με επαρκές ανθρώπινο δυναμικό και τεχνική υποστήριξη για τη σωστή υλοποίηση.
- Η αξιολόγηση των αποτελεσμάτων του Δικτύου Παρακολούθησης των υδατικών συστημάτων αλλά και κατάλληλη προσαρμογή του, όπου απαιτείται αφενός για την κάλυψη ελλιπών στοιχείων και αφετέρου για το εξορθολογισμό τους ώστε κατά την διαδικασία εφαρμογής του προγράμματος μέτρων αν είναι δυνατή κατά το δυνατό η παρακολούθηση της προόδου και τους αντίκτυπου των μέτρων στην κατάσταση των υδάτων.

ΣΥΝΟΠΤΙΚΑ ΣΤΑΤΙΣΤΙΚΑ ΣΤΟΙΧΕΙΑ ΓΙΑ ΤΟ ΥΔ ΑΤΤΙΚΗΣ (EL06)

Στους ακόλουθους Πίνακες περιλαμβάνονται συγκεντρωτικά στατιστικά στοιχεία για το ΥΔ Ανατολικής Στερεάς Ελλάδας (EL07).

Πίνακας Σ-1: Κατηγορίες υδατικών συστημάτων ανά ΛΑΠ στο ΥΔ στο ΥΔ Ανατολικής Στερεάς Ελλάδας (EL07)

ΚΑΤΗΓΟΡΙΕΣ ΥΔΑΤΙΚΩΝ ΣΥΣΤΗΜΑΤΩΝ	ΛΑΠ ΣΠΕΡΧΕΙΟΥ (EL0718)	ΛΑΠ ΕΥΒΟΙΑΣ (EL0719)	ΛΑΠ ΒΑ ΠΑΡΑΛΙΑΣ ΚΑΛΛΙΔΡΟΜΟΥ (EL0722)	ΛΑΠ ΒΟΙΩΤΙΚΟΥ ΚΗΦΙΣΟΥ (EL0723)	ΛΑΠ ΑΜΦΙΣΣΑΣ (EL0724)	ΛΑΠ ΑΣΩΠΟΥ (EL0725)	ΛΑΠ ΣΠΟΡΑΔΩΝ (EL0735)	ΣΥΝΟΛΟ ΥΔ
Ποτάμια ΥΣ	33	24	4	14	2	4	0	81
Λιμναία ΥΣ	0	1	0	2	0	0	0	3
Μεταβατικά ΥΣ	1	0	0	0	0	0	0	1
Παράκτια ΥΣ	3	7	1	1	2	2	3	19
ΣΥΝΟΛΟ ΕΠΙΦΑΝΕΙΑΚΩΝ ΥΣ	37	32	5	17	4	6	3	104
Υπόγεια ΥΣ	6	13	2	10	2	3	5	41
ΣΥΝΟΛΙΚΟΣ ΑΡΙΘΜΟΣ ΥΔΑΤΙΚΩΝ ΣΥΣΤΗΜΑΤΩΝ	43	45	7	27	6	9	8	145
Ιδιαιτέρως τροποποιημένα και τεχνητά υδατικά συστήματα (ΙΤΥΣ/ΤΥΣ)	4	0	0	4	0	0	0	8
Υδατικά συστήματα που συνδέονται με προστατευόμενες περιοχές	37	15	3	15	3	6	3	82

Πίνακας Σ-2: Τύποι επιφανειακών υδατικών συστημάτων ανά ΛΑΠ στο ΥΔ Ανατολικής Στερεάς Ελλάδας (EL07)

ΤΥΠΟΛΟΓΙΑ ΕΠΙΦΑΝΕΙΑΚΩΝ ΥΔΑΤΙΚΩΝ ΣΥΣΤΗΜΑΤΩΝ	ΛΑΠ ΣΠΕΡΧΕΙΟΥ (EL0718)	ΛΑΠ ΕΥΒΟΙΑΣ (EL0719)	ΛΑΠ ΒΑ ΠΑΡΑΛΙΑΣ ΚΑΛΛΙΔΡΟΜΟΥ (EL0722)	ΛΑΠ ΒΟΙΩΤΙΚΟΥ ΚΗΦΙΣΟΥ (EL0723)	ΛΑΠ ΑΜΦΙΣΣΑΣ (EL0724)	ΛΑΠ ΑΣΩΠΟΥ (EL0725)	ΛΑΠ ΣΠΟΡΑΔΩΝ (EL0735)	ΣΥΝΟΛΟ ΥΔ
Ποτάμια υδατικά συστήματα								
Τύπος R-M1	16	12	1	4	0	0	0	33
Τύπος R-M2	8	12	3	7	0	3	0	33
Τύπος R-M3	1	0	0	2	0	0	0	3
Τύπος R-M4	8	0	0	1	2	1	0	12
Τύπος R-M5	0	0	0	0	0	0	0	0
Τύπος R-L2	0	0	0	0	0	0	0	0

ΤΥΠΟΛΟΓΙΑ ΕΠΙΦΑΝΕΙΑΚΩΝ ΥΔΑΤΙΚΩΝ ΣΥΣΤΗΜΑΤΩΝ	ΛΑΠ ΣΠΕΡΧΕΙΟΥ (EL0718)	ΛΑΠ ΕΥΒΟΙΑΣ (EL0719)	ΛΑΠ ΒΑ ΠΑΡΑΛΙΑΣ ΚΑΛΛΙΔΡΟΜΟΥ (EL0722)	ΛΑΠ ΒΟΙΩΤΙΚΟΥ ΚΗΦΙΣΟΥ (EL0723)	ΛΑΠ ΑΜΦΙΣΣΑΣ (EL0724)	ΛΑΠ ΑΣΩΠΟΥ (EL0725)	ΛΑΠ ΣΠΟΡΑΔΩΝ (EL0735)	ΣΥΝΟΛΟ ΥΔ
Ποτάμια ΙΤΥΣ λιμναίου χαρακτήρα (ταμιευτήρες)								
Τύπος L-M5/7								
Τύπος L-M8								
Τύπος GR-SR								
Λιμναία υδατικά συστήματα								
Τύπος GR-DNL	0	0	0	1	0	0	0	1
Τύπος GR-SNL	0	0	0	1	0	0	0	1
Τύπος GR-VSNL	0	1	0	0	0	0	0	1
Μεταβατικά υδατικά συστήματα								
Τύπος TW 1	0	0	0	0	0	0	0	0
Τύπος TW 2	1	0	0	0	0	0	0	1
Παράκτια υδατικά συστήματα								
Τύπος IIE	3	7	1	1	2	2	3	19

Πίνακας Σ-3: Αποτελέσματα αξιολόγησης της κατάστασης των υδατικών συστημάτων ανά ΛΑΠ στο ΥΔ Ανατολικής Στερεάς Ελλάδας (EL07)

ΚΑΤΑΣΤΑΣΗ/ΔΥΝΑΜΙΚΟ			ΛΑΠ ΣΠΕΡΧΕΙΟΥ (EL0718)				ΛΑΠ ΕΥΒΟΙΑΣ (EL0719)				ΛΑΠ ΒΑ ΠΑΡΑΛΙΑΣ ΚΑΛΛΙΔΡΟΜΟΥ (EL0722)				ΣΥΝΟΛΟ ΥΔ			
			Αριθμός	% Αριθμού	Μήκος (km)	% Μήκους	Αριθμός	% Αριθμού	Μήκος (km)	% Μήκους	Αριθμός	% Αριθμού	Μήκος (km)	% Μήκους	Αριθμός	% Αριθμού	Μήκος (km)	% Μήκους
ΠΟΤΑΜΙΑ ΥΔΑΤΙΚΑ ΣΥΣΤΗΜΑΤΑ																		
ΣΥΝΟΛΟ ΠΟΤΑΜΙΩΝ ΥΣ	ΟΙΚΟΛΟΓΙΚΗ	Υψηλή	1	3,0	20,5	6,5	1	4,2	38,0	10,7	0	0,0	0	0,0				
		Καλή	16	48,5	154	48,7	13	54,2	126,5	35,5	0	0,0	0	0,0				
		Μέτρια	9	27,3	83,9	26,5	10	41,7	191,8	53,8	3	75,0	48,3	70,4				
		Ελλιπής	2	6,1	19,5	6,2	0	0	0	0,0	1	25,0	20,2	29,4				
		Κακή	1	3,0	15,8	5,0	0	0	0	0,0	0	0	0	0				
		Άγνωστη	4	12,1	22,4	7,1	0	0	0	0,0	0	0	0	0				
	ΧΗΜΙΚΗ	Καλή	29	87,9	286,0	90,5	17	70,8	212,0	59,5	3	75,0	53,4	77,8				
		Κατώτερη της καλής	0	0	0	0	0	0	0	0	0	0	0	0				
		Άγνωστη	4	12,1	30,1	9,5	7	29,2	144,4	40,5	1	25,0	15,1	22,0				

ΚΑΤΑΣΤΑΣΗ/ΔΥΝΑΜΙΚΟ			ΛΑΠ ΒΟΙΩΤΙΚΟΥ ΚΗΦΙΣΟΥ (EL0723)				ΛΑΠ ΑΜΦΙΣΣΑΣ (EL0724)				ΛΑΠ ΑΣΩΠΟΥ (EL0725)				ΣΥΝΟΛΟ ΥΔ			
			Αριθμός	% Αριθμού	Μήκος (km)	% Μήκους	Αριθμός	% Αριθμού	Μήκος (km)	% Μήκους	Αριθμός	% Αριθμού	Μήκος (km)	% Μήκους	Αριθμός	% Αριθμού	Μήκος (km)	% Μήκους
ΠΟΤΑΜΙΑ ΥΔΑΤΙΚΑ ΣΥΣΤΗΜΑΤΑ																		
ΣΥΝΟΛΟ ΠΟΤΑΜΙΩΝ ΥΣ	ΟΙΚΟΛΟΓΙΚΗ	Υψηλή	0	0,0	0	0,0	0	0	0	0,0	0	0,0	0	0,0	2	2,5	58,5	2,7
		Καλή	4	28,6	85,8	38,9	0	0	0	0,0	0	0,0	0	0,0	33	41,8	366,3	17,2
		Μέτρια	6	42,9	63,0	28,6	1	50	3,7	14,1	3	75,0	51,0	64,7	31	39,2	441,7	20,7
		Ελλιπής	1	7,1	10,7	4,9	0	0	0	0,0	1	25,0	27,7	35,2	5	6,3	78,1	3,7
		Κακή	0	0	0	0	0	0	0	0,0	0	0	0	0	1	1,3	15,8	0,7
		Άγνωστη	3	21,4	61,2	27,7	1	50	22,6	85,9	0	0	0	0	7	8,9	106,2	5,0
	ΧΗΜΙΚΗ	Καλή	8	57,1	96,3	43,7	0	0	0	0	3	75,0	48,1	61,0	60	75,9	695,8	32,6
		Κατώτερη της καλής	0	0	0	0	0	0	0	0	0	0	0	0	0	0	0	0
		Άγνωστη	6	42,9	124,3	56,3	2	100	26,3	100,0	1	25,0	30,6	38,8	19	24,1	370,8	17,4

ΚΑΤΑΣΤΑΣΗ/ΔΥΝΑΜΙΚΟ			ΛΑΠ ΣΠΕΡΧΕΙΟΥ (EL0718)				ΛΑΠ ΕΥΒΟΙΑΣ (EL0719)				ΛΑΠ ΒΟΙΩΤΙΚΟΥ ΚΗΦΙΣΟΥ (EL0723)				ΣΥΝΟΛΟ ΥΔ			
			Αριθμός	% Αριθμού	Έκταση (km^2)	% Έκτασης	Αριθμός	% Αριθμού	Έκταση (km^2)	% Έκτασης	Αριθμός	% Αριθμού	Έκταση (km^2)	% Έκτασης	Αριθμός	% Αριθμού	Έκταση (km^2)	% Έκτασης
ΛΙΜΝΑΙΑ ΥΔΑΤΙΚΑ ΣΥΣΤΗΜΑΤΑ																		
ΣΥΝΟΛΟ ΛΙΜΝΑΙΩΝ ΥΣ	ΟΙΚΟΛΟΓΙΚΗ	Υψηλή					0	0	0	0	0	0	0	0	0	0	0	0
		Καλή					0	0	0	0	2	100	30,6	100	2	66,7	30,6	85,7
		Μέτρια					0	0	0	0	0	0	0	0	0	0	0	0
		Ελλιπής					0	0	0	0	0	0	0	0	0	0	0	0
		Κακή					0	0	0	0	0	0	0	0	0	0	0	0
		Άγνωστη					1	100	5,1	100	0	0	0	0	1	33,3	5,1	14,3
	ΧΗΜΙΚΗ	Καλή					1	100	5,1	100	2	100	30,6	100	3	100	35,7	100
		Κατώτερη της καλής					0	0	0	0	0	0	0	0	0	0	0	0
		Άγνωστη					0	0	0	0	0	0	0	0	0	0	0	0
ΜΕΤΑΒΑΤΙΚΑ ΥΔΑΤΙΚΑ ΣΥΣΤΗΜΑΤΑ																		
ΣΥΝΟΛΟ ΜΕΤΑΒΑΤΙΚΩΝ ΥΣ	ΟΙΚΟΛΟΓΙΚΗ	Υψηλή	0	0	0	0									0	0	0	0
		Καλή	0	0	0	0									0	0	0	0
		Μέτρια	1	100	18,4	100									1	100	18,4	100
		Ελλιπής	0	0	0	0									0	0	0	0
		Κακή	0	0	0	0									0	0	0	0
		Άγνωστη	0	0	0	0									0	0	0	0

ΚΑΤΑΣΤΑΣΗ/ΔΥΝΑΜΙΚΟ			ΛΑΠ ΣΠΕΡΧΕΙΟΥ (EL0718)				ΛΑΠ ΕΥΒΟΙΑΣ (EL0719)				ΛΑΠ ΒΑ ΠΑΡΑΛΙΑΣ ΚΑΛΛΙΔΡΟΜΟΥ (EL0722)				ΣΥΝΟΛΟ ΥΔ			
	ΧΗΜΙΚΗ	Καλή	0	0	0	0									0	0	0	0
		Κατώτερη της καλής	0	0	0	0									0	0	0	0
		Άγνωστη	1	100	18,4	100									1	100	18,4	100

ΚΑΤΑΣΤΑΣΗ/ΔΥΝΑΜΙΚΟ			ΛΑΠ ΣΠΕΡΧΕΙΟΥ (EL0718)				ΛΑΠ ΕΥΒΟΙΑΣ (EL0719)				ΛΑΠ ΒΑ ΠΑΡΑΛΙΑΣ ΚΑΛΛΙΔΡΟΜΟΥ (EL0722)				ΛΑΠ ΒΟΙΩΤΙΚΟΥ ΚΗΦΙΣΟΥ (EL0723)			
			Αριθμός	% Αριθμού	Έκταση (km^2)	% Έκτασης	Αριθμός	% Αριθμού	Έκταση (km^2)	% Έκτασης	Αριθμός	% Αριθμού	Έκταση (km^2)	% Έκτασης	Αριθμός	% Αριθμού	Έκταση (km^2)	% Έκτασης
ΠΑΡΑΚΤΙΑ ΥΔΑΤΙΚΑ ΣΥΣΤΗΜΑΤΑ																		
ΣΥΝΟΛΟ ΠΑΡΑΚΤΙΩΝ ΥΣ	ΟΙΚΟΛΟΓΙΚΗ	Υψηλή	1	33,3	38,5	13,3	4	57,1	598,1	25,8	0	0	0	0	0	0	0	0
		Καλή	1	33,3	165,7	57,4	2	28,6	582	25,1	0	0	0	0	0	0	0	0
		Μέτρια	1	33,3	84,6	29,3	1	14,3	1.138,8	49,1	1	100	2,9	100	1	100	113,3	100
		Ελλιπής	0	0	0	0	0	0,0	0	0	0	0	0	0	0	0	0	0
		Κακή	0	0	0	0	0	0,0	0	0	0	0	0	0	0	0	0	0
		Άγνωστη	0	0	0	0	0	0,0	0	0	0	0	0	0	0	0	0	0
	ΧΗΜΙΚΗ	Καλή	2	66,7	250,3	86,7	6	85,7	2.107,8	90,1	1	100	2,9	100	1	100	113,3	100
		Κατώτερη της καλής	0	0	0	0	0	0,0	0	0	0	0	0	0	0	0	0	0
		Άγνωστη	1	33,3	38,5	13,3	1	14,3	211,1	9,1	0	0	0	0	0	0	0	0

ΚΑΤΑΣΤΑΣΗ/ΔΥΝΑΜΙΚΟ			ΛΑΠ ΑΜΦΙΣΣΑΣ (EL0724)				ΛΑΠ ΑΣΩΠΟΥ (EL0725)				ΛΑΠ ΣΠΟΡΑΔΩΝ (EL0735)				ΣΥΝΟΛΟ ΥΔ			
			Αριθμός	% Αριθμού	Έκταση (km^2)	% Έκτασης	Αριθμός	% Αριθμού	Έκταση (km^2)	% Έκτασης	Αριθμός	% Αριθμού	Έκταση (km^2)	% Έκτασης	Αριθμός	% Αριθμού	Έκταση (km^2)	% Έκτασης
ΠΑΡΑΚΤΙΑ ΥΔΑΤΙΚΑ ΣΥΣΤΗΜΑΤΑ																		
ΣΥΝΟΛΟ ΠΑΡΑΚΤΙΩΝ ΥΣ	ΟΙΚΟΛΟΓΙΚΗ	Υψηλή	0	0	0	0	0	0	0	0	3	100	2.811,6	100	8	21,1	3.448,2	26,8
		Καλή	2	100	20,6	100	2	100	888,0	100	0	0	0	0	7	18,4	1.656,3	12,9
		Μέτρια	0	0	0	0	0	0	0	0	0	0	0	0	4	10,5	1.339,6	10,4
		Ελλιπής	0	0	0	0	0	0	0	0	0	0	0	0	0	0,0	0	0
		Κακή	0	0	0	0	0	0	0	0	0	0	0	0	0	0,0	0	0
		Άγνωστη	0	0	0	0	0	0	0	0	0	0	0	0	0	0,0	0	0
	ΧΗΜΙΚΗ	Καλή	2	100	20,6	100	2	100	888,0	100	1	33,3	293,5	10,5	15	39,5	3.676,4	28,5
		Κατώτερη της καλής	0	0	0	0	0	0	0	0	0	0	0	0	0	0,0	0	0
		Άγνωστη	0	0	0	0	0	0	0	0	2	66,7	2518,1	89,5	4	10,5	2.767,7	21,5

ΥΠΟΓΕΙΑ ΥΔΑΤΙΚΑ ΣΥΣΤΗΜΑΤΑ

ΚΑΤΑΣΤΑΣΗ/ΔΥΝΑΜΙΚΟ			ΛΑΠ ΣΠΕΡΧΕΙΟΥ (EL0718)				ΛΑΠ ΕΥΒΟΙΑΣ (EL0719)				ΛΑΠ ΒΑ ΠΑΡΑΛΙΑΣ ΚΑΛΛΙΔΡΟΜΟΥ (EL0722)				ΛΑΠ ΒΟΙΩΤΙΚΟΥ ΚΗΦΙΣΟΥ (EL0723)			
			Αριθμός	% Αριθμού	Έκταση (km^2)	% Έκτασης	Αριθμός	% Αριθμού	Έκταση (km^2)	% Έκτασης	Αριθμός	% Αριθμού	Έκταση (km^2)	% Έκτασης	Αριθμός	% Αριθμού	Έκταση (km^2)	% Έκτασης
ΣΥΝΟΛΟ ΥΠΟΓΕΙΩΝ ΥΣ	ΠΟΙΟΤΙΚΗ	Καλή	5 & 1 υποΥΥΣ	85,71	2.257	87,52	12	92,31	3.269	89,51	2	100	454	100	9 & 1 υποΥΥΣ	90,91	2.583	96,60
		Κακή	1 υποΥΥΣ	14,29	322	12,48	1	7,69	383	10,48	0	0	0	0	1 υποΥΥΣ	9,09	91	3,40
		Άγνωστη																
	ΠΟΣΟΤΙΚΗ	Καλή	5 & 1 υποΥΥΣ	85,71	2.074	80,42	11	84,62	3.293	90,17	2	100	454	100	9	90,91	2.455	91,81
		Κακή	1	14,29	505	19,58	2	15,38	359	9,83	0	0	0	0	1 υποΥΥΣ	9,09	219	8,19
		Άγνωστη																

ΚΑΤΑΣΤΑΣΗ/ΔΥΝΑΜΙΚΟ			ΛΑΠ ΑΜΦΙΣΣΑΣ (EL0724)				ΛΑΠ ΑΣΩΠΟΥ (EL0725)				ΛΑΠ ΣΠΟΡΑΔΩΝ (EL0735)				ΣΥΝΟΛΟ ΥΔ			
			Αριθμός	% Αριθμού	Έκταση (km^2)	% Έκτασης	Αριθμός	% Αριθμού	Έκταση (km^2)	% Έκτασης	Αριθμός	% Αριθμού	Έκταση (km^2)	% Έκτασης	Αριθμός	% Αριθμού	Έκταση (km^2)	% Έκτασης
ΣΥΝΟΛΟ ΥΠΟΓΕΙΩΝ ΥΣ	ΠΟΙΟΤΙΚΗ	Καλή	1	50	553	94,85	2	66,66	1151	59,85	5	100	478	100	36 & 2 υποΥΥΣ	88,37	10.745	87,05
		Κακή	1	50	30	5,15	1	33,33	772	40,15	0	0	0	0	3 & 2 υποΥΥΣ	11,63	1.598	12,95
		Άγνωστη																
	ΠΟΣΟΤΙΚΗ	Καλή	1	50	553	94,85	3	100	1923	100	5	100	478	100	36 & 1 υποΥΥΣ	86,05	11.230	90,98
		Κακή	1	50	30	5,15	0	0	0	0	0	0	0	0	3 & 1 υποΥΥΣ	13,95	1.113	9,02
		Άγνωστη																