



2^η ΑΝΑΘΕΩΡΗΣΗ ΣΧΕΔΙΟΥ ΔΙΑΧΕΙΡΙΣΗΣ

Λεκανών Απορροής Ποταμών (ΣΔΛΑΠ)

του Υδατικού Διαμερίσματος Ανατολικής Μακεδονίας (ΕΛ11)

Χαρακτηρισμός, τυπολογία, τυπο-χαρακτηριστικές συνθήκες αναφοράς και αξιολόγηση/ ταξινόμηση της κατάστασης όλων των κατηγοριών επιφανειακών υδατικών συστημάτων



Ευρωπαϊκή Ένωση
Ταμείο Συνοχής

Με τη συγχρηματοδότηση της Ελλάδας και της Ευρωπαϊκής Ένωσης





ΕΛΛΗΝΙΚΗ ΔΗΜΟΚΡΑΤΙΑ

ΑΠΟΚΕΝΤΡΩΜΕΝΗ ΔΙΟΙΚΗΣΗ ΜΑΚΕΔΟΝΙΑΣ-ΘΡΑΚΗΣ

ΕΡΓΟ: «2^η ΑΝΑΘΕΩΡΗΣΗ ΣΧΕΔΙΩΝ ΔΙΑΧΕΙΡΙΣΗΣ ΛΕΚΑΝΩΝ ΑΠΟΡΡΟΗΣ ΠΟΤΑΜΩΝ ΤΡΙΩΝ (3) ΥΔΑΤΙΚΩΝ ΔΙΑΜΕΡΙΣΜΑΤΩΝ (ΥΔ) ΚΕΝΤΡΙΚΗΣ ΜΑΚΕΔΟΝΙΑΣ (ΕΛ10), ΑΝΑΤΟΛΙΚΗΣ ΜΑΚΕΔΟΝΙΑΣ (ΕΛ11) ΚΑΙ ΘΡΑΚΗΣ (ΕΛ12) ΣΥΜΦΩΝΑ ΜΕ ΤΙΣ ΠΡΟΔΙΑΓΡΑΦΕΣ ΤΗΣ ΟΔΗΓΙΑΣ 2000/60/ΕΚ». ΥΠΟΕΡΓΑ/ΤΜΗΜΑΤΑ 1, 2, 3 ΚΑΙ 4.

ΤΜΗΜΑ 2: «2^η ΑΝΑΘΕΩΡΗΣΗ ΣΧΕΔΙΟΥ ΔΙΑΧΕΙΡΙΣΗΣ ΛΕΚΑΝΩΝ ΑΠΟΡΡΟΗΣ ΠΟΤΑΜΩΝ (ΣΔΛΑΠ) ΤΟΥ ΥΔΑΤΙΚΟΥ ΔΙΑΜΕΡΙΣΜΑΤΟΣ ΑΝΑΤΟΛΙΚΗΣ ΜΑΚΕΔΟΝΙΑΣ (ΕΛ11)»

ΚΟΙΝΟΠΡΑΞΙΑ: ΕΝΜ Α.Ε.- ΕCΟS Α.Ε. - ΓΕΩΣΥΝΟΛΟ Ι.Κ.Ε. - ΕΝVΙΡΟΡΛΑΝ Α.Ε - ΛΙΖΑ ΜΠΕΝΣΑΣΣΩΝ

ΥΔΑΤΙΚΟ ΔΙΑΜΕΡΙΣΜΑ ΑΝΑΤΟΛΙΚΗΣ ΜΑΚΕΔΟΝΙΑΣ (ΕΛ11)

Χαρακτηρισμός, Τυπολογία, Τυπο-Χαρακτηριστικές Συνθήκες Αναφοράς Και Αξιολόγηση/ Ταξινόμηση της κατάστασης όλων των κατηγοριών Επιφανειακών Υδατικών Συστημάτων

Έκδοση	Ημερομηνία	Παρατηρήσεις
Εκδ. 1 (v.1)	31.01.2023	Αρχική έκδοση
Εκδ. 2 (v 2)	4.9.2023	Τελική έκδοση

2^η ΑΝΑΘΕΩΡΗΣΗ ΤΟΥ ΣΧΕΔΙΟΥ ΔΙΑΧΕΙΡΙΣΗΣ ΛΕΚΑΝΩΝ ΑΠΟΡΡΟΗΣ ΠΟΤΑΜΩΝ ΤΟΥ ΥΔΑΤΙΚΟΥ ΔΙΑΜΕΡΙΣΜΑΤΟΣ ΑΝΑΤΟΛΙΚΗΣ ΜΑΚΕΔΟΝΙΑΣ (ΕΛ11)

Χαρακτηρισμός, Τυπολογία, Τυπο-Χαρακτηριστικές Συνθήκες Αναφοράς Και Αξιολόγηση/
Ταξινόμηση της κατάστασης όλων των κατηγοριών Επιφανειακών Υδατικών Συστημάτων

ΠΕΡΙΕΧΟΜΕΝΑ

1	ΕΙΣΑΓΩΓΗ	1
1.1	Γενικά	1
1.2	Αντικείμενο του Παρόντος	1
2	ΧΑΡΑΚΤΗΡΙΣΜΟΣ ΕΠΙΦΑΝΕΙΑΚΩΝ ΥΣ	3
2.1	Αρχές και μεθοδολογία χαρακτηρισμού επιφανειακών ΥΣ	3
2.1.1	Χαρακτηρισμός Ποταμών	4
2.1.2	Χαρακτηρισμός Λιμνών	6
2.1.3	Χαρακτηρισμός Μεταβατικών Υδάτων	7
2.1.4	Χαρακτηρισμός Παρακτίων Υδάτων	7
3	ΟΡΙΟΘΕΤΗΣΗ ΚΑΙ ΤΥΠΟΛΟΓΙΑ ΕΠΙΦΑΝΕΙΑΚΩΝ ΥΣ	8
3.1	Ποτάμια ΥΣ	9
3.1.1	Τυπολογία Ποτάμιων ΥΣ	9
3.1.2	Κωδικοποίηση ποτάμιων ΥΣ	12
3.2	Λιμναία ΥΣ	13
3.2.1	Φυσικά Λιμναία ΥΣ – Λιμναία ΙΤΥΣ	13
3.2.2	Κωδικοποίηση λιμναίων συστημάτων	14
3.2.3	Ποτάμια ΙΤΥΣ Λιμναίου χαρακτήρα -Ταμειυτήρες	15
3.3	Μεταβατικά και παράκτια ΥΣ	16
3.3.1	Τυπολογία μεταβατικών υδάτων	16
3.3.2	Τυπολογία παρακτίων ΥΣ	17
3.3.3	Κωδικοποίηση μεταβατικών και παρακτίων ΥΣ	18
4	ΑΠΟΤΕΛΕΣΜΑΤΑ ΟΡΙΟΘΕΤΗΣΗΣ ΚΑΙ ΤΥΠΟΛΟΓΙΑΣ ΕΠΙΦΑΝΕΙΑΚΩΝ ΥΣ	19
4.1	Αποτέλεσμα εφαρμογής τυπολογίας ποτάμιων ΥΣ	19
4.2	Αποτέλεσμα εφαρμογής τυπολογίας λιμναίων ΥΣ	22
4.3	Αποτέλεσμα εφαρμογής τυπολογίας μεταβατικών	22
4.4	Αποτέλεσμα εφαρμογής τυπολογίας παρακτίων ΥΣ	22
4.5	Συνολικά αποτελέσματα - Διαφορές σε σχέση με 1^η Αναθεώρηση του ΣΔΛΑΠ	22
5	ΒΑΣΙΚΕΣ ΑΡΧΕΣ ΚΑΙ ΜΕΘΟΔΟΛΟΓΙΑ ΤΑΞΙΝΟΜΗΣΗΣ ΟΙΚΟΛΟΓΙΚΗΣ ΚΑΤΑΣΤΑΣΗΣ ΕΠΙΦΑΝΕΙΑΚΩΝ ΥΔΑΤΙΝΩΝ ΣΩΜΑΤΩΝ	25
5.1	Γενικά στοιχεία	25
5.2	Γενική μεθοδολογική προσέγγιση	26

5.2.1	Εθνικό πρόγραμμα παρακολούθησης υδάτων	26
5.2.2	Στάδια υπολογισμού οικολογικής κατάστασης.....	30
5.2.3	Πρακτική εφαρμογή διαδικασίας ταξινόμησης της οικολογικής κατάστασης ανά κατηγορία επιφανειακών ΥΣ	36
5.2.4	Επέκταση ταξινόμησης και επίπεδο εμπιστοσύνης εκτίμησης οικολογικής κατάστασης ΥΣ	42
5.3	Περιγραφή μεθόδων παρακολούθησης της οικολογικής κατάστασης των επιφανειακών Υδατικών Συστημάτων	43
5.3.1	Ποτάμια υδατικά συστήματα	46
5.3.2	Λιμναία υδατικά συστήματα	65
5.3.3	Μεταβατικά και παράκτια Υδατικά συστήματα.....	80
6	ΒΑΣΙΚΕΣ ΑΡΧΕΣ ΚΑΙ ΜΕΘΟΔΟΛΟΓΙΑ ΤΑΞΙΝΟΜΗΣΗΣ ΧΗΜΙΚΗΣ ΚΑΤΑΣΤΑΣΗΣ ΕΠΙΦΑΝΕΙΑΚΩΝ ΥΔΑΤΙΝΩΝ ΣΩΜΑΤΩΝ.....	101
6.1	Βασικές αρχές αξιολόγησης χημικής κατάστασης	101
6.2	Μεθοδολογία Ταξινόμησης της Χημικής Κατάστασης Επιφανειακών Υδατικών συστημάτων και επίπεδο εμπιστοσύνης	109
7	ΤΑΞΙΝΟΜΗΣΗ ΣΤΑΘΜΩΝ ΕΔΠ	114
7.1	Ποτάμια ΥΣ	114
7.2	Λιμναία ΥΣ & Ταμιευτήρες	121
7.3	Μεταβατικά ΥΣ	123
7.4	Παράκτια ΥΣ	123
8	ΟΜΑΔΟΠΟΙΗΣΗ ΤΩΝ ΕΠΙΦΑΝΕΙΑΚΩΝ ΥΔΑΤΙΝΩΝ ΣΩΜΑΤΩΝ ΚΑΙ ΕΠΕΚΤΑΣΗ ΤΗΣ ΤΑΞΙΝΟΜΗΣΗΣ.....	124
8.1	Εισαγωγή.....	124
8.2	Ποτάμια υδατικά συστήματα	125
8.2.1	Γενικά.....	125
8.2.2	Μεθοδολογία ομαδοποίησης των ποτάμιων υδατικών συστημάτων για την ταξινόμηση της οικολογικής κατάστασης - Επέκταση ταξινόμησης οικολογικής κατάστασης ποτάμιων ΥΣ 126	
8.2.3	Μεθοδολογία ομαδοποίησης των ποτάμιων υδατικών συστημάτων για την ταξινόμηση της χημικής κατάστασης - Επέκταση ταξινόμησης χημικής κατάστασης ποτάμιων ΥΣ	135
8.3	Λιμναία υδατικά συστήματα	139
8.4	Μεταβατικά υδατικά συστήματα	139
8.5	Παράκτια υδατικά συστήματα	139
8.5.1	Μεθοδολογία ομαδοποίησης των παρακτίων υδατικών συστημάτων για την ταξινόμηση της οικολογικής κατάστασης και επέκταση ταξινόμησης οικολογικής κατάστασης παρακτίων ΥΣ.....	139
8.5.2	Μεθοδολογία ομαδοποίησης των παρακτίων υδατικών συστημάτων για την ταξινόμηση της χημικής κατάστασης - Επέκταση ταξινόμησης χημικής κατάστασης παρακτίων ΥΣ	147
9	ΑΠΟΤΕΛΕΣΜΑΤΑ ΤΗΣ ΤΑΞΙΝΟΜΗΣΗΣ ΕΠΙΦΑΝΕΙΑΚΩΝ ΥΔΑΤΙΚΩΝ ΣΥΣΤΗΜΑΤΩΝ	148
9.1	Εισαγωγή.....	148
9.2	Ποτάμια ΥΣ	149
9.3	Ταμιευτήρες & Λιμναία ΥΣ	157

9.4	Μεταβατικά ΥΣ	157
9.5	Παράκτια ΥΣ	158

ΠΑΡΑΡΤΗΜΑ Ι Μέτρα για το Καλό Οικολογικό Δυναμικό Ποτάμιων ΙΤΥΣ και πρόοδος εφαρμογής τους

Κατάλογος Πινάκων

Πίνακας 3-1 : Χαρακτηριστικά Μεσογειακού τύπου ποταμών, σύμφωνα με την Ευρωπαϊκή Απόφαση 2018/229/ΕΕ	10
Πίνακας 3-2 : Κωδικοποίηση ποτάμιων ΥΣ	12
Πίνακας 3-3 : Τύποι φυσικών λιμνών	13
Πίνακας 3-4 : Αρχές κωδικοποίησης λιμναίων ΥΣ	14
Πίνακας 3-5 : Αβιοτικά χαρακτηριστικά των βαθιών Μεσογειακών ταμιευτήρων και του Ελληνικού τύπου ρηχών ταμιευτήρων.....	15
Πίνακας 3-7 : Τυπολογία και κύριοι αβιοτικοί παράγοντες στα μεταβατικά ύδατα της Ελλάδας.....	16
Πίνακας 3-8 : Αρχές κωδικοποίησης μεταβατικών και παρακτίων ΥΣ	18
Πίνακας 4-1 : Συνοπτική παρουσίαση του αριθμού και του μεγέθους των επιφανειακών ΥΣ	19
Πίνακας 4-2 : Κατάλογος και τύποι ποτάμιων ΥΣ ΥΔ Ανατολικής Μακεδονίας.....	19
Πίνακας 4-2 : Κατάλογος και τύποι των Λιμναίων ΥΣ/ ταμιευτήρων ΥΔ Ανατολικής Μακεδονίας.....	22
Πίνακας 4-10 : Κατάλογος και τύποι μεταβατικών ΥΣ στο ΥΔ Ανατολικής Μακεδονίας.....	22
Πίνακας 4-10 : Κατάλογος και τύποι παράκτιων ΥΣ στο ΥΔ Ανατολικής Μακεδονίας	22
Πίνακας 5-1 : Πίνακας του παραρτήματος V της Οδηγίας 2000/60/ΕΚ για τον καθορισμό της συχνότητας παρακολούθησης ανά ποιοτικό στοιχείο και κατηγορία ΥΣ	27
Πίνακας 5-2 Αριθμός σταθμών παρακολούθησης στα 14 υδατικά διαμερίσματα της χώρας ανά κατηγορία ΥΣ και τύπο σταθμού	27
Πίνακας 5-1 : Βιολογικά ποιοτικά στοιχεία που συμμετέχουν στην αξιολόγηση της οικολογικής κατάστασης σε κάθε κατηγορία ΥΣ βάσει της Οδηγίας 2000/60/ΕΚ (Παράρτημα V) ...	28
Πίνακας 5-1 : Κατανομή σταθμών στις 4 κατηγορίες επιφανειακών συστημάτων σε επίπεδο χώρας και οι κατηγορίες παραμέτρων που μετρούνται σύμφωνα με την ΚΥΑ Αριθμ. ΥΠΕΝ/ΔΠΔΥΠ/107168/1444 (ΦΕΚ 5384Β'/19.11.2021)	29
Πίνακας 5-5 : Κριτήρια χαρακτηρισμού επιπέδου εμπιστοσύνης της ταξινόμησης της οικολογικής κατάστασης.....	43
Πίνακας 5-5 : Σύνοψη μεθόδων αξιολόγησης της οικολογικής κατάστασης ανά κατηγορία επιφανειακών ΥΣ	45
Πίνακας 5-6 Βαθμολογίες των ταξινομικών ομάδων βενθικών μακροασπονδύλων για τον υπολογισμό του HESY2 (Lazaridou et al. 2018, τροποποιημένος από Artemiadou and Lazaridou, 2005).	49
Πίνακας 5-7 : Βαθμολογίες των HES και AHES για τον υπολογισμό του Semi-HES (Artemiadou & Lazaridou, 2005). Η ποικιλότητα των ενδιαιτημάτων ορίζεται σύμφωνα με το Greek Habitat Richness Matrix (Lazaridou et al. 2018a, τροποποιημένο από Chatzinikolaou et al., 2006)	50
Πίνακας 5-8 : Μήτρα ποικιλότητας των ενδιαιτημάτων. Αρκεί ένα διαγραμματισμένο ενδιαιτήμα για να δηλωθούν αυτά ως πλούσια (Lazaridou et al. 2018a, τροποποιημένο από Chatzinikolaou et al., 2006). CPOM: Coarse Particulate Organic Matter (χονδρόκοκκη οργανική ύλη) , FPOM: Fine Particulate Organic Matter (λεπτόκοκκη οργανική ύλη).....	50
Πίνακας 5-8 : Τελική κατάταξη σε κλάσεις ποιότητας σύμφωνα με τον Semi-HES των βενθικών μακροασπονδύλων (Artemiadou & Lazaridou, 2005)	51
Πίνακας 5-10 : Όρια ποιότητας για κάθε τύπο σύμφωνα με τον HESY2 μετά την Ευρωπαϊκή διαβαθμονόμηση (τιμές EQR).	51
Πίνακας 5-10 : Περιγραφή των μετρικών του πολυμετρικού δείκτη STAR ICMi (Buffagni et al. 2006). EQR (Ecological Quality ratio): λόγος οικολογικής απόκλισης, δηλαδή ο λόγος της	

παρατηρούμενης τιμής προς τη τιμή από τα δείγματα αναφοράς. Οι βαρύτητες κάθε μετρικής εμφανίζονται στην εξίσωση στο τέλος του πίνακα.	53
Πίνακας 5-10 : Τιμές των διαμέσων των μετρικών και του πολυμετρικού δείκτη STAR ICMi από τα δείγματα αναφοράς στα πολύ μεγάλα ποτάμια (Lazaridou <i>et al.</i> 2018b).	54
Πίνακας 5-10 : Όρια ποιότητας του πολυμετρικού δείκτη STAR ICMi για τα μεγάλα ποτάμια (Lazaridou <i>et al.</i> 2018b).	54
Πίνακας 5-11 : Τάξεις ποιότητας υδάτων με βάση τα διάτομα σύμφωνα με τον δείκτη IPS - Specific Pollution sensitivity Index (Coste in Cemagref, 1982).	55
Πίνακας 5-12 Όρια ποιότητας του δείκτη IPS (R-M3, R-M5, Very large) και του EQR-IPS (R-M1, R-M2, R-M4) για όλους τους τύπους ποταμών (Smeti & Karaouzas 2016).	56
Πίνακας 5-13 : Όρια των οικολογικών κλάσεων ποιότητας σύμφωνα με το δείκτη αξιολόγησης IBMRGR	58
Πίνακας 5-13 Κατάταξη σε κλάσεις ποιότητας σύμφωνα με τον πολυπαραμετρικό δείκτη ψαριών HeFI.	60
Πίνακας 5-13: Κλάσεις ποιότητας διαλυμένου οξυγόνου βάσει του Νορβηγικού συστήματος ταξινόμησης (Cardoso <i>et al.</i> , 2001).....	61
Πίνακας 5-13: Κλάσεις ποιότητας διαλυμένου BOD5 βάσει του συστήματος ταξινόμησης των Naddeo <i>et al.</i> (2007)	61
Πίνακας 5-15 : Κλάσεις ποιότητας θρεπτικών βάσει των Skoulikidis <i>et al.</i> (2006).....	61
Πίνακας 5-17 : Υπολογισμός της τιμής των κλάσεων ποιότητας για κάθε παράμετρο (Skoulikidis, 2008).	61
Πίνακας 5-23 : Πρότυπα Ποιότητας Περιβάλλοντος (ΠΠΠ) ειδικών ρύπων σύμφωνα με την ΚΥΑ Η.Π. 51354/2641/Ε103/2010.....	61
Πίνακας 5-24 : Τα όρια των κλάσεων του Habitat Modification Score που χρησιμοποιούνται για την αξιολόγηση της φυσικής κατάστασης του ποταμού (http://www.riverhabitatsurvey.org/manual/rhs-manuals/)	65
Πίνακας 5-20 : Όρια Λόγου Οικολογικής Ποιότητας της μεθόδου αξιολόγησης HeLPhy.	68
Πίνακας 5-21 : Πίνακας λόγου Οικολογικής Ποιότητας της μεθόδου αξιολόγησης HeLM	69
Πίνακας 5-22 : Όρια Λόγου Οικολογικής Ποιότητας της μεθόδου αξιολόγησης GLFI.	71
Πίνακας 5-23 : Όρια Λόγων Οικολογικής Ποιότητας της μεθόδου αξιολόγησης GLBIl μεταξύ των κλάσεων ταξινόμησης της οικολογικής κατάστασης.....	73
Πίνακας 5-23 : Όρια Λόγων Οικολογικής Ποιότητας της μεθόδου αξιολόγησης HeLLBI μεταξύ των κλάσεων ταξινόμησης της οικολογικής κατάστασης.....	74
Πίνακας 5-24 : Όρια Λόγου Οικολογικής Ποιότητας της μεθόδου αξιολόγησης NMASRP	78
Πίνακας 5-24 : Όρια για την ταξινόμηση της φυσικοχημικής ποιότητας των φυσικών λιμνών με βάση την παράμετρο Ολικός Φώσφορος (Kagalou <i>et al.</i> 2021).....	79
Πίνακας 5-26 : Όρια Λόγου Οικολογικής Ποιότητας της μεθόδου αξιολόγησης Bentix	81
Πίνακας 5-27 : Κατάταξη της οικολογικής κατάστασης, βάσει του βιοτικού δείκτη M-AMBI	82
Πίνακας 5-28 : Τιμή αναφοράς και όρια ταξινόμησης παράκτιων υδάτων βάσει των συγκεντρώσεων χλωροφύλλης – α (MED-GIG, 2016. Water Framework Directive 3rd Intercalibration phase Mediterranean Geographical Intercalibration group Coastal waters biological quality element phytoplankton. Type III-E, Greece and Cyprus. Pagou, K., I. Varkitzi, A. Lamprou, M. Argyrou, M. Aplikioti, F. Salas.).....	84
Πίνακας 5-29 : Τιμές αναφοράς μετρικών που συμμετέχουν στον υπολογισμό του φυτοπλαγκτονικού δείκτη MPI	85
Πίνακας 5-30 : Οικολογική ποιότητα βάσει των τιμών του δείκτη MPI	85
Πίνακας 5-31 : Σύστημα κατηγοριοποίησης Οικολογικής Ποιότητας EEI-c με βάση τα μακροφύκη σε παράκτια ΥΣ	88
Πίνακας 5-32 : Σύστημα κατηγοριοποίησης Οικολογικής Ποιότητας EEI-c με βάση τα μακροφύκη σε μεταβατικά ΥΣ.....	88
Πίνακας 5-32 : Κλίμακα ταξινόμησης (Τιμές EQR) της οικολογικής ποιότητας βάσει του δείκτη WePOSI	90
Πίνακας 5-32 : Κλάσεις ταξινόμησης οικολογικής ποιότητας (Τιμές EQR) του δείκτη CymoSkew	90
Πίνακας 5-33 : Τιμές αναφοράς για τις φυσικοχημικές παραμέτρους που αξιολογούνται σε παράκτια ΥΣ	93
Πίνακας 5-34 : Όρια ταξινόμησης εκφρασμένα σε λόγους οικολογικής ποιότητας (EQR)	93

Πίνακας 6-1 : Πρότυπα Ποιότητας Περιβάλλοντος (ΠΠΠ) ουσιών προτεραιότητας και ορισμένων άλλων ρύπων σύμφωνα με την ΚΥΑ Αριθμ. οικ. 170766/2016.	103
Πίνακας 6-3 : Κατάλογος ουσιών προτεραιότητας και χαρακτηρισμός τους ως επικίνδυνες σύμφωνα με την ΚΥΑ Η.Π. 51354/2641/Ε103/2010 και την ΚΥΑ Αριθμ. οικ. 170766/2016).	107
Πίνακας 7-1 : Σταθμοί ποτάμιων ΥΣ του ΕΔΠ	114
Πίνακας 7-1 : Σταθμοί ποτάμιων ΥΣ του ΕΔΠ συσχέτιση με ποτάμια ΥΣ.....	114
Πίνακας 7-1 : Ταξινόμηση υδρομορφολογικών και φυσικοχημικών χαρακτηριστικών και Ειδικών Ρύπων των σταθμών παρακολούθησης ποταμών ΥΔ Ανατολικής Μακεδονίας (EL11).....	115
Πίνακας 7-1 : Ταξινόμηση βιολογικών παραμέτρων των σταθμών παρακολούθησης ποταμών ΥΔ Ανατολικής Μακεδονίας (EL11).....	116
Πίνακας 7-1 : Ταξινόμηση οικολογικής κατάστασης σταθμών παρακολούθησης ποταμών ΥΔ Ανατολικής Μακεδονίας (EL11)	118
Πίνακας 7-1 : Ταξινόμηση Χημικής κατάστασης σταθμών παρακολούθησης ποταμών ΥΔ Ανατολικής Μακεδονίας (EL11)	119
Πίνακας 7-4 : Σταθμοί λιμναίων ΥΣ & ταμειυτήρων του ΕΔΠ.....	121
Πίνακας 7-5 : Ταξινόμηση Βιολογικών Ποιοτικών Στοιχείων στους σταθμούς του ΕΔΠ των λιμνών του ΥΔ	122
Πίνακας 7-5 : Ταξινόμηση των ΦΧ Ποιοτικών στοιχείων και των Ειδικών ρύπων στους σταθμούς του ΕΔΠ των λιμνών του ΥΔ	122
Πίνακας 7-5 : Αξιολόγηση οικολογικού δυναμικού σταθμών λιμναίων ΥΣ και ταμειυτήρων.....	122
Πίνακας 7-6 : Ταξινόμηση χημικής κατάστασης σταθμών λιμναίων ΥΣ και ταμειυτήρων.....	122
Πίνακας 7-12 : Ταξινόμηση των επιμέρους ποιοτικών στοιχείων και την οικολογικής κατάστασης του σταθμού του ΕΔΠ στο μεταβατικό ΥΣ.....	123
Πίνακας 7-12 : Ταξινόμηση της χημικής κατάστασης του σταθμού του ΕΔΠ στο μεταβατικό ΥΣ.....	123
Πίνακας 7-10 : Αξιολόγηση της οικολογικής κατάστασης των σταθμών παρακτίων ΥΣ	123
Πίνακας 7-11 : Ταξινόμηση χημικής κατάστασης σταθμών παρακτίων ΥΣ του ΕΔΠ	123
Πίνακας 8-1 Διόρθωση της εκτίμησης της πιθανότητας επίτευξης των στόχων της Οδηγίας βάσει των αποτελεσμάτων της οικολογικής ταξινόμησης	128
Πίνακας 8-3 Μεθοδολογία ταξινόμησης της οικολογικής κατάστασης των ποτάμιων ΥΣ στο ΥΔ ..	131
Πίνακας 8-5 Μεθοδολογία ταξινόμησης της χημικής κατάστασης των ποτάμιων ΥΣ στο ΥΔ	136
Πίνακας 8-6 Ομαδοποίηση Παράκτιων Υδατικών Συστημάτων της Ελλάδας.	140
Πίνακας 8-7 Παράκτια ΥΣ τα οποία συμμετέχουν σε κάθε Ομάδα ΥΣ της Ελλάδας.....	145
Πίνακας 8-8 Ομάδες και μεθοδολογία για την ταξινόμηση της οικολογικής κατάστασης των παρακτίων ΥΣ στο ΥΔ	147
Πίνακας 9-1 Εκτίμηση της κατάστασης των ποτάμιων ΥΣ του ΥΔ Ανατολικής Μακεδονίας	150
Πίνακας 9-2 Διαφορές στην κατάσταση των ποτάμιων υδατικών συστημάτων μεταξύ της 1 ^{ης} Αναθεώρησης και της 2 ^{ης} Αναθεώρησης του ΣΔΛΑΠ στο ΥΔ	154
Πίνακας 9-3 Εκτίμηση της κατάστασης των λιμναίων ΥΣ και των ταμειυτήρων του ΥΔ Ανατολικής Μακεδονίας (EL11)	157
Πίνακας 9-3 Σύγκριση της κατάστασης των λιμναίων ΥΣ και των ταμειυτήρων του ΥΔ Ανατολικής Μακεδονίας (EL11) μεταξύ 1 ^{ης} και 2 ^{ης} Αναθεώρησης	157
Πίνακας 9-6 Εκτίμηση κατάστασης των μεταβατικών υδατικών συστημάτων του ΥΔ	157
Πίνακας 9-7 Διαφορές στην κατάσταση των μεταβατικών υδατικών συστημάτων μεταξύ της 1 ^{ης} και της 2 ^{ης} Αναθεώρησης του ΣΔΛΑΠ του ΥΔ Ανατολικής Μακεδονίας.....	158
Πίνακας 9-8 Εκτίμηση κατάστασης των παρακτίων υδατικών συστημάτων ΥΔ Ανατολικής Μακεδονίας	159
Πίνακας 9-9 Διαφορές στην κατάσταση των παρακτίων υδατικών συστημάτων μεταξύ 1 ^{ης} και 2 ^{ης} Αναθεώρησης στο ΥΔ Ανατολικής Μακεδονίας	159

Κατάλογος Σχημάτων

Σχήμα 5-1: Επιφανειακά ΥΣ στο ΥΔ EL11 και τυπολογία που εφαρμόζεται σε αυτά ανά κατηγορία ΥΣ... 23	
Σχήμα 5-1: Στάδια επεξεργασίας των δεδομένων παρακολούθησης μέχρι την ταξινόμηση της οικολογικής κατάστασης των επιφανειακών ΥΣ	31

Σχήμα 5-2 : Διάγραμμα ροής για την ταξινόμηση των φυσικών υδατικών συστημάτων (Guidance No 13 - Classification of Ecological Status)	34
Σχήμα 5-3 : Διάγραμμα ροής για την ταξινόμηση κατάστασης τροποποιημένων ή τεχνητών υδατικών συστημάτων.....	34
Σχήμα 5-4 : Λογικό διάγραμμα ή δένδρο απόφασης για την συνθετική εκτίμηση της οικολογικής ποιότητας σε μεταβατικά και παράκτια ΥΣ	35
Σχήμα 5-5 : Σύνοψη της ανάπτυξης του δείκτη HeFI που είναι βασισμένος σε τέσσερις μετρικές οι οποίες υπολογίζουν συνθήκες αναφοράς (αριστερά) και περιλαμβάνουν τα παρακάτω γνωρίσματα της δειγματοληψίας, σε ποσοστό συμμετοχής: α) των μεγαλόσωμων εντομοφάγων ψαριών, β) μικρόσωμων βενθικών ψαριών, γ) μεταναστευτικών ψαριών, και γ) μικρών παμφάγων ψαριών. Ενώ οι πρώτες μετρικές αναδεικνύουν θέσεις με οικολογική ακεραιότητα η τελευταία (ποσοστό συμμετοχής παμφάγων ψαριών) αναδεικνύει υποβαθμισμένη κατάσταση (από Zogaris et al. 2018).	59
Σχήμα 5-6 : Γραφική παράσταση της εξίσωσης υπερβολής του συνεχόμενου δείκτη EEI-c.....	87
Σχήμα 6-1 : Μεθοδολογία ταξινόμηση χημικής κατάστασης εσωτερικών υδάτων	111
Σχήμα 7-1 : Ταξινόμηση της Οικολογικής Κατάστασης των Σταθμών παρακολούθησης του ΕΔΠ στα ποτάμια ΥΣ του ΥΔ EL11.....	119
Σχήμα 7-1 : Ταξινόμηση της Οικολογικής Κατάστασης των Σταθμών παρακολούθησης του ΕΔΠ στα ποτάμια	121
Σχήμα 8-2 Διεργασίες που λαμβάνονται υπόψη κατά τη διαδικασία ομαδοποίησης των ποτάμιων ΥΣ	126
Σχήμα 8-3 Εκτίμηση πιθανότητας επίτευξης στόχων της Οδηγίας 2000/60/ΕΚ βάσει πιέσεων..	127
Σχήμα 8-4 Συναξιολόγηση αποτελεσμάτων ταξινόμησης χημικής κατάστασης στην πιθανότητα επίτευξης στόχων της Οδηγίας 2000/60/ΕΚ.....	128

Κατάλογος Εικόνων

Εικόνα 4-1 : Αναγνώριση των ποτάμιων ΥΣ στο ΥΔ Ανατολικής Μακεδονίας.....	21
---	----

Συνομογραφίες

BQEs	Στοιχεία Βιολογικής Ποιότητας
ADCP	Acoustic Doppler Current Profiler
AMBI	AZTI Marine Biotic Index
BAC	Beam attenuation coefficient
EEl-c	Δείκτης Οικολογικής Εκτίμησης»
EFI	European Fish Index
EQR	Ecological Quality Ratio
GIS	Γεωγραφικό Σύστημα Πληροφοριών
GLBil	Greek Lake Benthic invertebrate Index
GLFI	Greek Lake Fish Index
HeFI	Hellenic Fish Index
HeLPhy	Hellenic Lake Phytoplankton
HeLM	Hellenic Lake Macrophytes
HESY	Hellenic Evaluation System
HMS	Habitat Modification Score
IBMR	Macrophyte Biological Index for Rivers
IGA	Index Des Grups Algals
IPPC	Integrated Prevention Pollution Control
IPS	Specific Pollution sensitivity Index
LHS	Lake Habitat Survey
LHMS	Lake's Habitat Modification Score
LOQ	Όριο Ποσοτικού Προσδιορισμού
LTR	Lake Trophic Rank
MED – GIG	Ομάδα Διαβαθμονόμησης της Μεσογειακής Οικοπεριοχής
MPI	Multimetric Phytoplankton Index
NCS	Nutrient Classification System
NMASRP	New Mediterranean Assessment System for Reservoirs Phytoplankton
RHS	River Habitat Survey
WISE	Water Information System of Europe
ΒΠΣ	Βιολογικά Ποιοτικά Στοιχεία
ΓΧΚ	Γενικό Χημείο Κράτους
ΕΔΠ	Εθνικό Δίκτυο Παρακολούθησης
ΕΕ	Ευρωπαϊκή Επιτροπή
ΕΚ	Ευρωπαϊκή Κοινότητα

Αποκεντρωμένη Διοίκηση Μακεδονίας-Θράκης
2^η Αναθεώρηση Σχεδίου Διαχείρισης Λεκανών Απορροής Ποταμών ΥΔ Ανατολικής Μακεδονίας (ΕΛ11)

ΕΚΒΥ	Ελληνικό Κέντρο Βιοτόπων Υγροτόπων
ΕΛΚΕΘΕ	Ελληνικό Κέντρο Θαλασίων Ερευνών
ΕΜΣ	Ετήσια Μέση Συγκέντρωση
ΕΜΤ	Ετήσια Μέση Τιμή
ΕΟΚ	Ευρωπαϊκή Οικονομική Κοινότητα
ΕΟΠ	Επικίνδυνες Ουσίες Προτεραιότητας
ΙΤΥΣ	Ιδιαίτερος Τροποποιημένα Υδατικά Συστήματα
ΚΜ	Κράτη Μέλη
ΚΟΔ	Καλό Οικολογικό Δυναμικό
ΚΥΑ	Κοινή Υπουργική Απόφαση
ΛΑΠ	Λεκάνη Απορροής Ποταμού
ΜΟ	Μέσος Όρος
ΜΟΔ	Μέγιστο Οικολογικό Δυναμικό
ΟΠ	Ουσία Προτεραιότητας
ΟΠΥ	Οδηγία Πλαίσιο για τα Ύδατα (2000/60/ΕΚ)
ΠΛΑΠ	Περιοχή Λεκάνης Απορροής Ποταμού
ΠΠΠ	Πρότυπα Ποιότητας Περιβάλλοντος
ΣΔΛΑΠ/ΣΔ	Σχέδιο Διαχείρισης Λεκανών Απορροής Ποταμού
ΤΥΣ	Τεχνητό Υδατικό Σύστημα
ΥΣ	Υδατικό Σύστημα
ΦΕΚ	Φύλλο Εφημερίδας Κυβερνήσεως

1 ΕΙΣΑΓΩΓΗ

1.1 Γενικά

Το παρόν παραδοτέο "**Χαρακτηρισμός, τυπολογία, τυπο-χαρακτηριστικές συνθήκες αναφοράς και αξιολόγηση/ ταξινόμηση της κατάστασης όλων των κατηγοριών επιφανειακών υδατικών συστημάτων**" της 2^{ης} Αναθεώρησης του Σχεδίου Διαχείρισης Λεκανών Απορροής Ποταμών (ΣΔΛΑΠ) του Υδατικού Διαμερίσματος (ΥΔ) Ανατολικής Μακεδονίας (ΕΛ11), συντάχθηκε στο πλαίσιο του έργου : «2η ΑΝΑΘΕΩΡΗΣΗ ΣΧΕΔΙΩΝ ΔΙΑΧΕΙΡΙΣΗΣ ΛΕΚΑΝΩΝ ΑΠΟΡΡΟΗΣ ΠΟΤΑΜΩΝ ΤΡΙΩΝ (3) ΥΔΑΤΙΚΩΝ ΔΙΑΜΕΡΙΣΜΑΤΩΝ (ΥΔ) ΚΕΝΤΡΙΚΗΣ ΜΑΚΕΔΟΝΙΑΣ (ΕΛ10), ΑΝΑΤΟΛΙΚΗΣ ΜΑΚΕΔΟΝΙΑΣ (ΕΛ11) ΚΑΙ ΘΡΑΚΗΣ (ΕΛ12) ΣΥΜΦΩΝΑ ΜΕ ΤΙΣ ΠΡΟΔΙΑΓΡΑΦΕΣ ΤΗΣ ΟΔΗΓΙΑΣ 2000/60/ΕΚ». ΥΠΟΕΡΓΑ/ΤΜΗΜΑΤΑ 1, 2, 3 ΚΑΙ 4.

1.2 Αντικείμενο του Παρόντος

Το παρόν τεύχος αποσκοπεί στην περιγραφή του τρόπου εφαρμογής της διαδικασίας αναγνώρισης των επιφανειακών Υδατικών Συστημάτων (ΥΣ). Επιπλέον, περιλαμβάνει την περιγραφή της διαδικασίας και των αποτελεσμάτων προσδιορισμού της κατάστασης των επιφανειακών ΥΣ του Υδατικού Διαμερίσματος (ΥΔ) Ανατολικής Μακεδονίας.

Ο χαρακτηρισμός και η τυπολογία των επιφανειακών ΥΣ αποτελούν εργασίες οι οποίες δημιουργούν ένα υπόβαθρο για την περαιτέρω εφαρμογή της Οδηγίας 2000/60/ΕΚ και την τελική επίτευξη των στόχων της.

Ο χαρακτηρισμός των επιφανειακών υδατικών συστημάτων στοχεύει στην αναγνώρισή τους και τη διάκρισή τους σε 4 κατηγορίες: Ποτάμια, Λίμνες, Μεταβατικά και Παράκτια. Οι βασικές αρχές που ακολουθούνται για τη διαδικασία αυτή περιγράφονται στο Κεφάλαιο 2 του παρόντος.

Στη συνέχεια, τα ύδατα κάθε μίας από τις παραπάνω κατηγορίες διακρίνονται σε τμήματα που καλούνται «υδατικά συστήματα» με στόχο τον καθορισμό «διακεκριμένων και σημαντικών στοιχείων υδάτων» τα οποία αποτελούν και τη διαχειριστική μονάδα στο πλαίσιο της Οδηγίας 2000/60/ΕΚ. Στοιχεία δηλαδή, τα οποία μπορεί να ταξινομηθούν ενιαία σε κάποια κλάση οικολογικής και χημικής κατάστασης και να αποτελέσουν υποκείμενο στη λήψη διαχειριστικών μέτρων. Σύμφωνα με την Οδηγία 2000/60/ΕΚ (Παράρτημα ΙΙ, παρ. 1.1), η κατηγοριοποίηση των συστημάτων επιφανειακών υδάτων αφορά και στην αναγνώριση των ιδιαίτερος τροποποιημένων υδατικών συστημάτων (ΙΤΥΣ) και των τεχνητών υδατικών συστημάτων (ΤΥΣ). Τα ΤΥΣ αποτελούν συστήματα που έχουν δημιουργηθεί εξ ολοκλήρου μέσω της ανθρώπινης παρέμβασης σε χώρο όπου δεν προϋπήρχε κάποιο φυσικό υδατικό σύστημα, ενώ τα ΙΤΥΣ αποτελούν συστήματα των οποίων τα υδρομορφολογικά χαρακτηριστικά έχουν υποστεί ουσιώδεις ανθρωπογενείς αλλοιώσεις.

Η διάκριση τύπων εντός κάθε κατηγορίας επιφανειακών υδατικών συστημάτων (ποταμοί, λίμνες, μεταβατικά, παράκτια) αποτελεί αντικείμενο της **τυπολογίας** των επιφανειακών υδάτων. Οι τύποι που αναγνωρίζονται σε κάθε κατηγορία υδάτων προσδιορίζονται από διακριτές αβιοτικές συνθήκες που καθορίζουν το υπόβαθρο για την ανάπτυξη διαφορετικής σύστασης υδρόβιων βιοκοινοτήτων. Τα χαρακτηριστικά των βιοκοινοτήτων που αναπτύσσονται σε συστήματα σε ανθρωπογενώς αδιατάρακτες συνθήκες αντιπροσωπεύουν τις συνθήκες αναφοράς για κάθε τύπο. Οι συνθήκες αναφοράς προσδιορίζουν τις βέλτιστες τιμές των δεικτών εκτίμησης της οικολογικής κατάστασης και με τον τρόπο αυτό χρησιμοποιούνται για τον καθορισμό των ορίων ταξινόμησης των υδατικών

συστημάτων σε πέντε κλάσεις οικολογικής ποιότητας (Υψηλή, Καλή, Μέτρια, Ελλιπής, Κακή). Η τυπολογία που εφαρμόζεται σε κάθε κατηγορία ΥΣ αναφέρεται στο Κεφάλαιο 3 του παρόντος κειμένου, ενώ στο Κεφάλαιο 4 αναφέρονται τα τελικά αποτελέσματα της οριοθέτησης και της τυπολογίας όλων των κατηγοριών επιφανειακών υδατικών συστημάτων και οι τυχόν διαφοροποιήσεις σε σχέση με την 1^η Αναθεώρηση του ΣΔΛΑΠ.

Η **ταξινόμηση της οικολογικής κατάστασης** των επιφανειακών ΥΣ λαμβάνει υπόψη τα αποτελέσματα παρακολούθησης του Εθνικού Δικτύου Παρακολούθησης (ΕΔΠ) των υδάτων για τα ποιοτικά στοιχεία που αναφέρονται στο Παράρτημα V της Οδηγίας 2000/60/ΕΚ. Οι μέθοδοι που εφαρμόζονται για την εκτίμηση της οικολογικής κατάστασης βάσει των παρακολουθούμενων βιολογικών, υδρομορφολογικών και φυσικοχημικών ποιοτικών στοιχείων αναλύονται στο Κεφάλαιο 5 του παρόντος κειμένου.

Η **ταξινόμηση της χημικής κατάστασης** βασίζεται στην αξιολόγηση της παρουσίας καθορισμένων σε ευρωπαϊκό επίπεδο χημικών ρυπαντών που αναφέρονται ως Ουσίες Προτεραιότητας και παρατίθενται στο Παράρτημα X της Οδηγίας 2000/60/ΕΚ. Ο τρόπος αξιολόγησης της χημικής κατάστασης βάσει των αποτελεσμάτων που προέκυψαν από την υλοποίηση του εθνικού δικτύου παρακολούθησης των υδάτων περιγράφονται στο Κεφάλαιο 6 του παρόντος.

Στο Κεφάλαιο 7 παρουσιάζεται η ταξινόμηση της κατάστασης των Σταθμών του ΕΔΠ.

Η διαδικασία της **ομαδοποίησης** αφορά στην επέκταση της ταξινόμησης της οικολογικής ή/και χημικής κατάστασης σε υδατικά συστήματα για τα οποία δεν υπάρχουν άμεσα αποτελέσματα άμεσης παρακολούθησής τους. Η διαδικασία αυτή στοχεύει στη μείωση του αριθμού των σωμάτων σε άγνωστη κατάσταση αξιοποιώντας τα διαθέσιμα δεδομένα. Οι μέθοδοι που χρησιμοποιούνται για αυτή τη διαδικασία αναφέρονται στο Κεφάλαιο 8 του παρόντος.

Τα **αποτελέσματα της ταξινόμησης της οικολογικής, χημικής και συνολικής κατάστασης** των ΥΣ και σχετικά στατιστικά στοιχεία για το ΥΔ παρουσιάζονται υπό μορφή πινάκων, σχημάτων και εικόνων στα Κεφάλαια 9 και 10 του παρόντος κειμένου.

Το παραδοτέο συνοδεύεται από το Παράρτημα 1¹ όπου παρουσιάζονται συνοπτικά και υπό μορφή πινάκων τα βασικά στοιχεία για κάθε ένα επιφανειακό ΥΣ του υδατικού διαμερίσματος. Τα **Φύλλα Παρουσίασης Επιφανειακών ΥΣ** (σωματόφυλλα) περιλαμβάνουν πληροφορίες για την θέση και την έκταση του ΥΣ, την τυπολογία του, υδρολογικές πληροφορίες που το αφορούν, την αξιολόγηση των ανθρωπογενών πιέσεων στις οποίες υπόκειται, τη σχέση του με προστατευόμενες περιοχές καθώς και τα δεδομένα αξιολόγησης της οικολογικής, χημικής και συνολικής του κατάστασης.

¹Το Παράρτημα με τα σωματόφυλλα θα συνταχθεί μετά την οριστικοποίηση και έγκριση επιμέρους παραδοτέων που περιλαμβάνουν σχετικές πληροφορίες για κάθε ΥΣ (παραδοτέα των πιέσεων, της ταξινόμησης και των φυσικοποιημένων απορροών).

2 ΧΑΡΑΚΤΗΡΙΣΜΟΣ ΕΠΙΦΑΝΕΙΑΚΩΝ ΥΣ

2.1 Αρχές και μεθοδολογία χαρακτηρισμού επιφανειακών ΥΣ

Ο χαρακτηρισμός των επιφανειακών υδάτων στοχεύει αρχικά στην αναγνώριση των επιφανειακών υδάτων και την κατάταξή τους σε τέσσερις κατηγορίες:

- **Ποταμοί:** Συστήματα εσωτερικών υδάτων τα οποία ρέουν, κατά το πλείστον στην επιφάνεια του εδάφους αλλά το οποίο μπορεί για ένα μέρος της διαδρομής του να ρέει υπογείως
- **Λίμνες:** Συστήματα στάσιμων εσωτερικών υδάτων.
- **Μεταβατικά ύδατα:** Συστήματα επιφανειακών υδάτων πλησίον του στομίου ποταμών τα οποία είναι εν μέρει αλμυρά λόγω της γειτνιάσής τους με παράκτια ύδατα αλλά τα οποία μπορεί να επηρεάζονται ουσιαστικά από ρεύματα γλυκού ύδατος.
- **Παράκτια:** τα επιφανειακά ύδατα που βρίσκονται στην πλευρά της ξηράς μίας γραμμής της οποίας βρίσκεται σε απόσταση ενός ναυτικού μιλίου προς τη θάλασσα από το πλησιέστερο σημείο της γραμμής βάσης από την οποία μετράται το εύρος των χωρικών υδάτων και τα οποία κατά περίπτωση εκτείνονται μέχρι του απώτερου ορίου των μεταβατικών υδάτων.

Ο καθορισμός των παραπάνω κατηγοριών χρησιμεύει ως πλαίσιο για την περαιτέρω διάκριση υδατικών συστημάτων όπου θα πρέπει:

- Να αναγνωριστούν τα σημαντικά συστήματα υδάτων και να προσδιοριστούν τα εξωτερικά όριά τους. Με αυτόν τον τρόπο επιτυγχάνεται ταυτόχρονα και η διάκριση των μικρών υδατικών συστημάτων (small water bodies).
- Να αναγνωριστούν τα όρια μεταξύ των διαφορετικών κατηγοριών των τύπων υδατικών συστημάτων.

Επιπλέον των παραπάνω, σύμφωνα με την Οδηγία 2000/60/ΕΚ (Παράρτημα II, παρ. 1.1), η κατηγοριοποίηση των συστημάτων επιφανειακών υδάτων περιλαμβάνει εκτός των κατηγοριών - ποταμοί, λίμνες, μεταβατικά ύδατα ή παράκτια ύδατα – και την αναγνώριση των Ιδιαίτερως Τροποποιημένων Υδατικών Συστημάτων (ΙΤΥΣ) και των Τεχνητών Υδατικών Συστημάτων (ΤΥΣ).

Τα **ΙΤΥΣ** είναι συστήματα επιφανειακών υδάτων, των οποίων τα βασικά φυσικά χαρακτηριστικά έχουν αλλοιωθεί ουσιαστικά λόγω ανθρώπινης δραστηριότητας (Άρθρο 2, παρ.9 της Οδηγίας 2000/60/ΕΚ). Για παράδειγμα τα υδατικά συστήματα μπορούν να χαρακτηρισθούν ως ιδιαίτερα τροποποιημένα λόγω διευθετήσεων για τη ναυσιπλοΐα, της δημιουργίας φραγμάτων για την αποθήκευση ή συλλογή υδάτων και της δημιουργίας φραγμάτων και τάφρων για προστασία από τις πλημμύρες. Το άρθρο 4.3 της Οδηγίας 2000/60/ΕΚ περιλαμβάνει ένα κατάλογο δραστηριοτήτων που είναι πολύ πιθανό να οδηγούν στο χαρακτηρισμό ενός υδατικού συστήματος ως ιδιαίτερα τροποποιημένου.

Τα **ΤΥΣ** είναι συστήματα επιφανειακών υδάτων που δημιουργήθηκαν με ανθρώπινη δραστηριότητα (Άρθρο 2, παρ.8 της Οδηγίας 2000/60/ΕΚ).

Η μεθοδολογική προσέγγιση που ακολουθείται για αυτές τις εργασίες αναλύεται στη συνέχεια. Όσον αφορά τα ιδιαίτερως τροποποιημένων και τεχνητών Υδατικών Συστημάτων (ΙΤΥΣ και ΤΥΣ), στα πλαίσια της 2^{ης} αναθεώρησης των ΣΔΔΛΑΠ, εφαρμόστηκε μία κοινή σε επίπεδο χώρας μεθοδολογία διάκρισης των ΙΤΥΣ και ΤΥΣ. Η εφαρμογή αυτής της μεθοδολογίας για τον αρχικό προσδιορισμό των ΙΤΥΣ και ΤΥΣ, περιγράφεται στο παραδοτέο Π4.4. «Οριστικός Προσδιορισμός των Ιδιαίτερως Τροποποιημένων και

Τεχνητών Υδατικών συστημάτων». Στο παρόν παραδοτέο παρουσιάζονται μόνο τα αποτελέσματα της εν λόγω διαδικασίας.

Σημειώνεται ότι δεν πραγματοποιήθηκαν αλλαγές στην μεθοδολογική προσέγγιση σε σχέση με την 1^η αναθεώρηση των ΣΔΛΑΠ..

2.1.1 Χαρακτηρισμός Ποταμών

Η γεωμορφολογική ανάπτυξη του ελληνικού χώρου δημιουργεί ένα πολυσχιδές υδρογραφικό δίκτυο που κατανέμεται σε μικρές και μετρίου μεγέθους λεκάνες απορροής. Η υφιστάμενη χαρτογράφηση του υδρογραφικού δικτύου η οποία χρησιμοποιήθηκε ως βάση για το χαρακτηρισμό, έχει συνταχθεί με γεωγραφικά και όχι αυστηρά υδρολογικά κριτήρια. Κατέστη επομένως αναγκαία η εφαρμογή μιας μεθοδολογίας με σκοπό τον περιορισμό του αριθμού προσδιοριζόμενων υδατικών συστημάτων.

Στο πλαίσιο αυτό και λαμβάνοντας υπόψη τις αρχές του Κατευθυντήριου Κειμένου Νο. 2 «Διάκριση Υδατικών Συστημάτων», για τις ανάγκες της κατ' αρχήν διάκρισης των ποτάμιων ΥΣ και ανάλυσης των χαρακτηριστικών τους σε σχέση με τα τμήματα του υδρογραφικού δικτύου, τέθηκαν οι εξής γενικές αρχές κατά χρονική σειρά εφαρμογής:

1. Ως ποτάμια υδατικά συστήματα θεωρήθηκαν μόνον τα υδατορέματα και οι ποταμοί με καθεστώς **μόνιμης ροής** καθ' όλη τη διάρκεια του έτους (και κατά περίπτωση οι ποταμοί με καθεστώς **περιοδικής ροής**).
2. Από τα παραπάνω επιλέχθηκαν για την ανάλυση, όσα τμήματα του υδρογραφικού δικτύου ανήκουν σε υδατορέματα και ποταμούς > 4^{ης} τάξεως στο σύστημα ταξινόμησης Strahler (Chow *et al.*, 1988).
3. Από τα παραπάνω τμήματα, επιλέχθηκαν για το χαρακτηρισμό των ποτάμιων ΥΣ, όσα τμήματα του υδρογραφικού δικτύου αντιστοιχούσαν σε λεκάνες απορροής με ενδεικτική φυσικοποιημένη απορροή > 5.000.000 m³.

Οι δύο πρώτες από τις παραπάνω αρχές ανταποκρίνονται στις ιδιαίτερες υδρολογικές συνθήκες της χώρας, χωρίς να διακυβεύουν την ορθή εφαρμογή της Οδηγίας. Η πρώτη αρχή αφορά το καθεστώς ροής, το οποίο διακρίνεται γενικά σε καθεστώς **μόνιμης ροής, περιοδικής ροής και εφήμερης ροής**.

- Το καθεστώς **μόνιμης ροής** χαρακτηρίζει υδατορέματα και ποταμούς που ρέουν καθ' όλη τη διάρκεια του χρόνου. Η ροή τους μπορεί να υπόκειται σε μεγάλες εποχιακές διακυμάνσεις εντός του υδρολογικού έτους, ωστόσο δε μηδενίζεται ποτέ εκτός ίσως από περιπτώσεις ακραίας ξηρασίας.
- Το καθεστώς **περιοδικής ροής** χαρακτηρίζει υδατορέματα και ποταμούς που ρέουν κατά την υγρή περίοδο του υδρολογικού έτους, αλλά στερεύουν κατά την ξηρή περίοδο του έτους, ο δε κύκλος αυτός αποτελεί είτε φυσικό ιδιοχαρακτηριστικό τους, είτε προκύπτει ως αποτέλεσμα ανθρωπογενών επιδράσεων.
- Το καθεστώς **εφήμερης ροής** χαρακτηρίζει υδατορέματα και ποταμούς που εμφανίζουν ροή μόνον κατά τη διάρκεια (και για μικρό χρονικό διάστημα κατόπιν) γεγονότων ισχυρών βροχοπτώσεων και καταιγίδων, ανεξάρτητα από την εποχή του έτους (χείμαρροι). Σύμφωνα με την Οδηγία, τα υδατορέματα με καθεστώς εφήμερης ροής, δε μπορούν να θεωρηθούν «διακεκριμένο και σημαντικό στοιχείο» των επιφανειακών υδάτων διότι, κατά την πλειοψηφία του χρόνου, δεν αποτελούν καν υδατικό σύστημα. Επιπλέον, η συμπεριφορά ενός υδατορέματος εφήμερης ροής είναι απρόβλεπτη, καθώς ανάλογα με την εποχή του έτους και τα χαρακτηριστικά

της βροχόπτωσης, ένα τέτοιο υδατόρευμα μπορεί να εμφανίσει μεγάλες διακυμάνσεις στην υδρολογική του απόκριση (από μικρή έως μεγάλη) για τις ίδιες περίπου υδρολογικές συνθήκες (ύψος βροχόπτωσης). Η απορροή τους βέβαια παραμένει πάντα εφήμερη και μικρής διάρκειας. Συνεπώς για τους παραπάνω λόγους αποφασίσθηκε ότι δεν εμπίπτουν στον ορισμό της Οδηγίας.

Τα υδατορέματα και οι ποταμοί με καθεστώς **περιοδικής ροής** θεωρήθηκε ότι εμπίπτουν στον ορισμό της Οδηγίας, καθώς για ένα ποσοστό του χρόνου τουλάχιστον, αποτελούν διακριτά στοιχεία επιφανειακών υδάτων. Έτσι στη μεγάλη τους πλειοψηφία, τα υδατορέματα με καθεστώς **περιοδικής ροής** τελικώς εντάχθηκαν στα υδατικά συστήματα των ΥΔ, αφ' ενός λόγω της εξ' ορισμού συμπερίληψής τους στα υδατορέματα μόνιμης ροής σύμφωνα με την υφιστάμενη χαρτογράφηση και αφ' ετέρου λόγω του χαρακτήρα μόνιμης ροής που κατά πλειοψηφία στην πραγματικότητα διαθέτουν στα ανάντη τμήματα του ρου τους.

Η δεύτερη αρχή, της εξέτασης δηλαδή των τμημάτων του υδρογραφικού δικτύου που εμπίπτουν σε τάξεις κατά Strahler ίσες ή μεγαλύτερες της 4^{ης}, συνδέεται εν μέρει με την πρώτη αρχή και αφορά επίσης στην εξαίρεση υδατορεμάτων που δεν ανταποκρίνονται στον ορισμό της Οδηγίας ως διακριτά και σημαντικά στοιχεία των επιφανειακών υδάτων και χαρακτηρίζονται ως μικρά ΥΣ (small water bodies). Σύμφωνα με το Κατευθυντήριο Κείμενο της Ε.Ε. «Διάκριση Υδατικών συστημάτων», τα μικρά ΥΣ διέπονται από το ίδιο πλαίσιο προστασίας της Οδηγίας, αλλά στο Σχέδιο Διαχείρισης δεν εξετάζονται περαιτέρω.

Στο πλαίσιο της 2^{ης} αναθεώρησης των ΣΔΛΑΠ δεν πραγματοποιήθηκαν αλλαγές στον αριθμό των ποτάμιων ΥΣ.

Σε ορισμένα ΥΣ έγιναν μικρές αλλαγές, είτε στα γεωμετρικά τους χαρακτηριστικά, είτε στις λεκάνες απορροής τους με βάση το ανάγλυφο. Οι μικρές αυτές τροποποιήσεις αφορούν:

- Το ΥΣ EL1106R0002060109N -Λάκκος το οποίο προσαρμόστηκε ως προς το ανάγλυφο και τροποποιήθηκε ως προς το μήκος. Αντίστοιχα, προσαρμόστηκαν και οι υπολεκάνες που επηρεάζονται από την προαναφερθείσα αλλαγή, δηλαδή των ΕΥΣ EL1106R0002060109N -Λάκκος και EL1106R0002060108N-Αγγίτης.
- Βελτιώσεις της γεωμετρίας των ορίων των υπολεκανών: EL1106R0002100246H και EL1106R0002100247N -Κρουσοβίτης, EL1106R0002060420H Χείμ. Δοξάτου, EL1106R0002060007N -Αγγίτης και EL1106R0002200068N, EL1106R0002200069N-Ξηροπόταμος.

1.1.1.1 Ποτάμια ΙΤΥΣ/ΤΥΣ

Όπως αναφέρθηκε και παραπάνω, η αναλυτική διαδικασία του αρχικού προσδιορισμού των ποτάμιων ΙΤΥΣ και ΤΥΣ, που ακολουθήθηκε στα πλαίσια της 2^{ης} αναθεώρησης των ΣΔΛΑΠ, περιγράφεται στο παραδοτέο Π4.4. «Οριστικός Προσδιορισμός των Ιδιαιτέρως Τροποποιημένων και Τεχνητών Υδατικών συστημάτων».

Συνήθεις περιπτώσεις ποτάμιων ΙΤΥΣ αποτελούν τμήματα κατάντη φραγμάτων λόγω των αλλοιωμένων υδρολογικών συνθηκών που επιβάλλει η παρουσία και η λειτουργία του φράγματος. Αντίστοιχα συνήθεις περιπτώσεις ΤΥΣ αποτελούν οι τεχνητές διώρυγες και τάφροι.

2.1.2 Χαρακτηρισμός Λιμνών

Σύμφωνα με το Άρθρο 2, σημείο (5) της Οδηγίας, ως λίμνη χαρακτηρίζεται ένα «*σύστημα στάσιμων εσωτερικών επιφανειακών υδάτων*». Για το χαρακτηρισμό των λιμνών ελήφθησαν υπ' όψη τα παρακάτω κριτήρια:

- Θεωρήθηκαν όλες οι φυσικές λίμνες των ΥΔ με έκταση πάνω από 0,5 km². Το κριτήριο αυτό προκύπτει από την κατάταξη μεγέθους βάσει της επιφάνειας σύμφωνα με το Σύστημα «Α».
- Οι εσωποτάμιοι ταμειυτήρες των Σχεδίων Διαχείρισης Λεκανών Απορροής Ποταμών αποτελούν Ιδιαίτερος Τροποποιημένα Ποτάμια ΥΣ και αναφέρονται ξεχωριστά ως «ποτάμια ΙΤΥΣ λιμναίου χαρακτήρα».
- Γενικά αποφεύχθηκε ο χωρισμός των λιμνών σε επιμέρους υδατικά συστήματα, αν και η δυνατότητα αυτή προβλέπεται στα κατευθυντήρια κείμενα της Οδηγίας, επειδή κρίθηκε ότι τα υφιστάμενα δεδομένα δεν επαρκούν για την ικανοποιητική τεκμηρίωση ενός τέτοιου περαιτέρω διαχωρισμού. Το εθνικό δίκτυο παρακολούθησης των υδάτων παρείχε δεδομένα που αφορούσαν σε ένα σταθμό παρακολούθησης ανά παρακολουθούμενο λιμναίο ΥΣ.

2.1.2.1 Φυσικά Λιμναία ΥΣ και Λιμναία ΙΤΥΣ/ΤΥΣ

Ως **φυσικές λίμνες** αναφέρονται οι επιφανειακές υδατοσυλλογές γλυκών νερών οι οποίες έχουν δημιουργηθεί φυσικά σε μέρη όπου η γεωμορφολογία επιτρέπει τη συσσώρευση ύδατος. Ως **λιμναία ΥΣ** χαρακτηρίζονται οι φυσικές λίμνες με επιφάνεια μεγαλύτερη από 0,5km².

Πολλές από τις φυσικές λίμνες έχουν σε παρελθόντα χρόνο υποστεί τεχνικές παρεμβάσεις οι οποίες έχουν αλλοιώσει τα υδρομορφολογικά τους χαρακτηριστικά ή / και επιτρέπουν τη ρύθμιση του υδατικού τους ισοζυγίου, μέσω της ρύθμισης των εκροών τους και της στάθμης τους. Παράδειγμα τέτοιων παρεμβάσεων αποτελούν όλες σχεδόν οι φυσικές λίμνες στις όχθες των οποίων έχουν αναπτυχθεί μεγάλες πόλεις (Παμβώτιδα, Λίμνη Καστοριάς, κλπ.). Οι ανθρωπογενείς παρεμβάσεις που εξετάζονται στο παρόν στάδιο αφορούν υδραυλικά κυρίως έργα (αναχώματα, έργα ρύθμισης εκροής και στάθμης μέσω θυροφραγμάτων, κλπ.). Εξ' αιτίας τέτοιων παρεμβάσεων, το καθεστώς ορισμένων λιμνών θα μπορούσε να θεωρηθεί ότι μεταπίπτει σε αυτό του ιδιαίτερος τροποποιημένου υδατικού συστήματος. Οι λίμνες αυτές εξετάστηκαν κατά περίπτωση, ανάλογα με το βαθμό στον οποίο θεωρείται ότι οι παρεμβάσεις στην υδρομορφολογία αλλοιώνουν ουσιαδώς το χαρακτήρα τους ως φυσικών λιμνών.

Ως **λιμναία Τεχνητά ΥΣ** (ΤΥΣ) χαρακτηρίζονται υδατικά συστήματα τα οποία έχουν τα χαρακτηριστικά τα οποία έχουν κατασκευαστεί από τον άνθρωπο, σε μέρη που πριν δεν υπήρχε επιφανειακό ΥΣ. Παράδειγμα αποτελούν οι λιμνοδεξαμενές. Στο ΥΔ δεν αναγνωρίζονται λιμναία ΤΥΣ καθώς δεν εντοπίζεται σε αυτό εξωποτάμια υδατοσυλλογή με μέγεθος μεγαλύτερο από 0,5km².

Στο ΥΔ δεν αναγνωρίζονται φυσικές λίμνες ή/και λιμναία ΙΤΥΣ/ΤΥΣ

2.1.2.2 Ποτάμια ΙΤΥΣ λιμναίου χαρακτήρα

Σύμφωνα με τις συστάσεις της Ευρωπαϊκής Επιτροπής που σκοπεύουν στη διασφάλιση της συμβατότητας των σχεδίων διαχείρισης μεταξύ των χωρών που εφαρμόζουν την Οδηγία, οι ταμειυτήρες που δημιουργούνται ανάντη φραγμάτων θα πρέπει να χαρακτηρίζονται επίσης ως ιδιαίτερος τροποποιημένα ποτάμια ΥΣ, καθώς αναπτύσσονται επί του προϋπάρχοντος ποτάμιου ΥΣ.

Για την αποφυγή σύγχυσης ωστόσο, στο παρόν κείμενο τα υδατικά συστήματα που αντιστοιχούν σε ταμειυτήρες αναφέρονται μαζί με τα λιμναία ΥΣ ως «Ποτάμια ΙΤΥΣ λιμναίου χαρακτήρα».

Βάσει των παραπάνω, χαρακτηρίζονται ως «**ποτάμια ΙΤΥΣ λιμναίου χαρακτήρα**» οι ταμειυτήρες με επιφάνεια μεγαλύτερη από 0,5Km².

Στο πλαίσιο της 2^{ης} αναθεώρησης των ΣΔΛΑΠ δεν πραγματοποιήθηκαν αλλαγές στα γεωγραφικά όρια ή τον αριθμό των παράκτιων ΥΣ.

2.1.3 Χαρακτηρισμός Μεταβατικών Υδάτων

Σύμφωνα με την Οδηγία 2000/60/ΕΚ ως **μεταβατικά ύδατα** ορίζονται εκείνα που βρίσκονται σε εκβολές ποταμών και υφίστανται έντονη επίδραση των εσωτερικών υδάτων.

Η αναγνώριση των περιοχών μεταβατικών υδάτων έγινε στο πλαίσιο της πρώτης εφαρμογής του Άρθρου 5 της Οδηγίας. Κατά την πρώτη εκπόνηση των Σχεδίων Διαχείρισης Λεκανών Απορροής ποταμών οι περιοχές μεταβατικών υδάτων ελέγχθηκαν, και ο σχετικός κατάλογος προσαρμόστηκε όπου κρίθηκε απαραίτητο.

Στο πλαίσιο της 2^{ης} αναθεώρησης των ΣΔΛΑΠ δεν πραγματοποιήθηκαν αλλαγές στα γεωγραφικά όρια ή τον αριθμό των παράκτιων ΥΣ

2.1.3.1 Μεταβατικά ΙΤΥΣ / ΤΥΣ

Η μεθοδολογία χαρακτηρισμού μεταβατικών ΙΤΥΣ περιγράφεται στο Αναλυτικό Κείμενο Τεκμηρίωσης 3β «Μεθοδολογία και προδιαγραφές προσδιορισμού των ιδιαιτέρως τροποποιημένων και τεχνητών υδατικών συστημάτων». Με βάση την εφαρμογή της συγκεκριμένης μεθοδολογίας στο ΥΔ δεν εντοπίζονται μεταβατικά ΙΤΥΣ ή ΤΥΣ.

2.1.4 Χαρακτηρισμός Παρακτίων Υδάτων

Σύμφωνα με την Οδηγία 2000/60/ΕΚ ως **παρακτία ύδατα** καθορίζονται εκείνες οι περιοχές που βρίσκονται σε απόσταση ενός ναυτικού μιλίου από την ακτή.

Στο 1^ο Σχέδιο Διαχείρισης ακολουθήθηκε η διάκριση των παρακτίων υδάτων που χρησιμοποιήθηκε στην Εθνική Έκθεση Εφαρμογής του άρθρου 5 της Οδηγίας. Η απόσταση του ενός μιλίου καθορίστηκε βάσει του υποβάθρου ακτογραμμής ανάλυσης 1:50.000 μετά την οριοθέτηση των μεταβατικών υδάτων στις περιοχές εκβολών και λιμνοθαλασσών.

Στο πλαίσιο της 2^{ης} αναθεώρησης των ΣΔΛΑΠ δεν πραγματοποιήθηκαν αλλαγές στα γεωγραφικά όρια ή τον αριθμό των παράκτιων ΥΣ.

2.1.4.1 Παράκτια ΙΤΥΣ / ΤΥΣ

Η μεθοδολογία χαρακτηρισμού Παράκτιων ΙΤΥΣ περιγράφεται στο Αναλυτικό Κείμενο Τεκμηρίωσης 3β «Μεθοδολογία και προδιαγραφές προσδιορισμού των ιδιαιτέρως τροποποιημένων και τεχνητών υδατικών συστημάτων». Κατά την εφαρμογή της διαδικασίας αυτή στο ΥΔ δεν αναγνωρίζονται παράκτια ΙΤΥΣ.

3 ΟΡΙΟΘΕΤΗΣΗ ΚΑΙ ΤΥΠΟΛΟΓΙΑ ΕΠΙΦΑΝΕΙΑΚΩΝ ΥΣ

Τα ύδατα κάθε μίας από τις κατηγορίες επιφανειακών υδάτων (ποτάμια, λίμνες, μεταβατικά, παράκτια) διακρίνονται σε τμήματα που καλούνται «**υδατικά συστήματα**» (ΥΣ) με στόχο τον καθορισμό «διακεκριμένων και σημαντικών στοιχείων υδάτων» τα οποία αποτελούν και τη διαχειριστική μονάδα στο πλαίσιο της Οδηγίας.

Τα ΥΣ θα πρέπει να οριοθετηθούν με τρόπο ώστε να είναι δυνατή η ταξινόμηση καθενός από αυτά σε κάποια κλάση εκτίμησης της οικολογικής (Υψηλή, Καλή, Μέτρια, Ελλιπής, Κακή) και χημικής (καλή και κατώτερη της καλής) κατάστασης καθώς και να είναι δυνατή η ενιαία εφαρμογή σε καθένα από αυτά λήψη διαχειριστικών μέτρων που να στοχεύουν στην επίτευξη της καλής κατάστασης ή τη διατήρησή της.

Η διάκριση των ΥΣ λαμβάνει υπόψη τους ακόλουθους παράγοντες:

- Την τυπολογία κάθε κατηγορίας επιφανειακών ΥΣ (βλ. παρακάτω).
- Το διαφορετικό καθεστώς προστασίας και τις ιδιαίτερες διαχειριστικές ανάγκες των προστατευόμενων περιοχών.
- Τα σημεία στα οποία εντοπίζονται ιδιαίτερης έντασης πιέσεις, συμπεριλαμβανομένων και των υδρομορφολογικών, που οδηγούν στη διάκριση ιδιαίτερος τροποποιημένων ΥΣ ή τεχνητών ΥΣ.

Περισσότερα στοιχεία για την ανάλυση πιέσεων παρουσιάζονται στο Κείμενο «Ανάλυση ανθρωπογενών πιέσεων και των επιπτώσεων τους στα επιφανειακά και στα υπόγεια υδατικά συστήματα».

Βασική παράμετρος για την διάκριση των επιφανειακών ΥΣ και την ταξινόμηση της οικολογικής κατάστασης είναι η ομαδοποίηση τους σε τύπους (τυπολογία). Η τυπολογία προσδιορίζεται με βάση τα εύρη των τιμών αβιοτικών παραμέτρων οι οποίες προσδιορίζουν διαφορετικές συνθήκες για την ανάπτυξη πληθυσμών Βιολογικών Ποιοτικών Στοιχείων (ΒΠΣ). Τα ΒΠΣ είναι ομάδες οργανισμών που χρησιμοποιούνται στην εκτίμηση της οικολογικής κατάστασης βάσει μεθόδων αξιολόγησης μετρούμενων χαρακτηριστικών των βιοκοινοτήτων τους όπως π.χ. η σύνθεση και η αφθονία των ειδών που τις αποτελούν.

Τα διαφορετικά μετρούμενα χαρακτηριστικά των εξαρτώμενων από το νερό βιοκοινοτήτων, εάν εξαιρεθεί η ανθρώπινη επίδραση, διαμορφώνονται από τις διαφορετικές περιβαλλοντικές κατά τόπους συνθήκες όπως αυτές καθορίζονται από τους αβιοτικούς τυπολογικούς παράγοντες. Οι βιοκοινότητες, ελλείψει ανθρωπογενών πιέσεων, προσαρμόζονται αξιοποιώντας το αναπτυξιακό δυναμικό που τους παρέχουν τα αβιοτικά χαρακτηριστικά του τύπου υδατικού συστήματος με το οποίο συνδέονται. Τα χαρακτηριστικά τους σε αυτές τις συνθήκες έλλειψης πιέσεων ή ήσσονος σημασίας πιέσεων αποτελούν τις «συνθήκες αναφοράς» ενός τύπου ΥΣ («Τυποχαρακτηριστικές συνθήκες αναφοράς») και αντίστοιχα οι τιμές των δεικτών αξιολόγησης της οικολογικής κατάστασης με βάση τα ΒΠΣ αποτελούν τις τυποχαρακτηριστικές τιμές των αντίστοιχων δεικτών.

Η οικολογική ποιότητα προσδιορίζεται από την απόκλιση από τις συνθήκες αναφοράς. Η απόκλιση αυτή εκφράζεται ως «λόγος οικολογικής ποιότητας» (Ecological Quality Ratio – EQR), δηλαδή ως πηλίκο της μετρούμενης τιμής προς την τυποχαρακτηριστική τιμή αναφοράς του δείκτη.

Σύμφωνα με τα παραπάνω, η τυπολογική διαίρεση των ΥΣ είναι συνδεδεμένη με την εφαρμογή των βιολογικών μεθόδων εκτίμησης της οικολογικής κατάστασης των ΥΣ που προβλέπει η ΟΠΥ, καθώς για κάθε τύπο ορίζεται διαφορετική κλίμακα ταξινόμησης, δηλαδή τα 4 όρια τιμών μεταξύ των 5 κλάσεων ποιότητας (Υψηλή-Καλή, Καλή-Μέτρια, Μέτρια-Ελλιπής, Ελλιπής-Κακή).

Προκειμένου να υπάρξει κοινή ερμηνεία μεταξύ των κρατών μελών για τον ορισμό της καλής οικολογικής κατάστασης η Οδηγία προέβλεπε την σύγκριση των μεθόδων αξιολόγησης των ΒΠΣ και την εναρμόνιση των σχετικών ορίων Υψηλής-Καλής και Καλής – Μέτριας κατάστασης. Η διαδικασία αυτή ονομάστηκε «άσκηση διαβαθμονόμησης», υλοποιήθηκε σε επίπεδο οικοπεριοχής και ολοκληρώθηκε με μία αρχική ομάδα μεθόδων δεικτών στην πρώτη φάση εφαρμογής της Οδηγίας. Η χώρα μας συμμετείχε στην ομάδα διαβαθμονόμησης της Μεσογειακής οικοπεριοχής. Παράλληλα καθορίστηκαν οι αρχές για την μετέπειτα ενσωμάτωση νέων μεθόδων με βάση της ήδη διαβαθμονομημένες μετά από υποβολή σχετικής έκθεσης και έγκριση από την σχετική ομάδα της ΕΕ (ECOSTAT). Η τελευταία σχετική απόφαση της ΕΕ εκδόθηκε το έτος 2018 (Απόφαση (ΕΕ) 2018/229) ενώ εκτιμάται ότι σύντομα θα εκδοθεί και νέα απόφαση.

Σημειώνεται ότι τα τυπολογικά σχήματα που χρησιμοποιήθηκαν κατά την 1^η αναθεώρηση των Σχεδίων Διαχείρισης Λεκανών Απορροής βασίστηκαν στις περισσότερες περιπτώσεις στις ήδη διαβαθμονομημένες εθνικές μεθόδους αξιολόγησης της οικολογικής ποιότητας με βάση τα διαφορετικά ΒΠΣ. Για το λόγο αυτό η τυπολογική διαίρεση των επιφανειακών σωμάτων εκτιμάται ότι δεν χρήζει επικαιροποίησης κατά την 2^η αναθεώρηση των ΣΔΛΑΠ.

Στην συνέχεια παρέχονται στοιχεία για τα εφαρμοζόμενα τυπολογικά σχήματα σε κάθε κατηγορία επιφανειακών ΥΣ.

3.1 Ποτάμια ΥΣ

3.1.1 Τυπολογία Ποτάμιων ΥΣ

Η Μεσογειακή Γεωγραφική Ομάδα Διαβαθμονόμησης (Mediterranean Intercalibration Group), στην οποία ανήκει η Ελλάδα, καθόρισε αρχικά, σύμφωνα με την Ευρωπαϊκή Απόφαση 2008/915/ΕΚ, 5 τύπους για τα ποτάμια ενώ πρόσθεσε και το “καθεστώ ροής ποταμού” σα μία ιδιαίτερης σημασίας παράμετρο για τη Μεσόγειο. Στη συνέχεια, λόγω των προβλημάτων των Κρατών Μελών της Μεσογείου να εντάξουν τους ποταμούς τους στους παραπάνω τύπους, οι περιγραφείς που κατηγοριοποιούν τους τύπους μειώθηκαν. Έτσι, σύμφωνα με την Ευρωπαϊκή Απόφαση 2013/480/ΕΚ, η οποία καταργεί την Απόφαση 2008/915/ΕΚ, οι περιγραφείς που παρέμειναν είναι: η Λεκάνη Απορροής (με λιγότερες κλάσεις μεγέθους), η γεωλογία και το καθεστώ ροής. Για την περαιτέρω κάλυψη των κενών και τη βελτίωση της συγκρισιμότητας των αποτελεσμάτων της διαβαθμονόμησης εγκαίρως για τον τρίτο κύκλο σχεδίων διαχείρισης λεκανών απορροής ποταμών (2^η αναθεώρηση των ΣΔΛΑΠ), κρίθηκε απαραίτητο να κινηθεί μια τρίτη φάση διαβαθμονόμησης, τα αποτελέσματα της οποίας συμπεριλαμβάνονται Ευρωπαϊκή Απόφαση 2018/229/ΕΕ.

Η κοινή τυπολογία των ποτάμιων υδατικών συστημάτων της Μεσογειακής οικοπεριοχής, σύμφωνα με την σχετική άσκηση διαβαθμονόμησης εξετάζει διαδοχικά το καθεστώ ροής διακρίνοντας τα ΥΣ με περιοδική ροή ως τύπο R-M5, το γεωλογικό υπόβαθρο διακρίνοντας τα «μη πυριτικού υποβάθρου συστήματα» ως R-M4 και την έκταση της λεκάνης απορροής για τα ποτάμια ΥΣ με έντονα εποχιακό

χαρακτήρα και μικτό γεωλογικό υπόβαθρο ως R-M3, R-M2 και R-M1 αντίστοιχα. Το τυπολογικό σχήμα που ακολουθείται για τα Μεσογειακά ποτάμια παρουσιάζεται στον ακόλουθο πίνακα

Πίνακας 3-1 : Χαρακτηριστικά Μεσογειακού τύπου ποταμών, σύμφωνα με την Ευρωπαϊκή Απόφαση 2018/229/ΕΕ

Τύπος	Χαρακτηρισμός Ποταμού	Λεκάνη Απορροής (km ²)	Γεωλογία	Καθεστώς ροής
R-M1	Μικρά μεσογειακά ρέματα	<100	Μικτή (εκτός από πυριτικά)	Έντονα εποχικό
R-M2	Μεσαία μεσογειακά ρέματα	100-1.000	Μικτή (εκτός από πυριτικά)	Έντονα εποχικό
R-M3	Μεγάλα ποτάμια	>1.000	Μικτή (εκτός από πυριτικά)	Έντονα εποχικό
R-M4	Ορεινά μεσογειακά ρέματα		Μη πυριτικό υπόβαθρο	Έντονα εποχικό
R-M5	Εποχικά ρέματα		-	Περιοδικό

Επιπλέον των 5 παραπάνω τύπων καθορίστηκε ο τύπος R-L2 ο οποίος αφορά σε ποτάμια ΥΣ με λεκάνη απορροής μεγαλύτερη από 10.000 Km². Ο συγκεκριμένος τύπος είναι ιδιαίτερα σπάνιος στην Ελλάδα και αφορά κυρίως στα τελευταία τμήματα διασυνοριακών ποταμών. Προκειμένου να προκύψει η αναγκαία ποσότητα δεδομένων για τη διαβαθμονόμηση του τύπου αυτού, η άσκηση διαβαθμονόμησης έγινε σε πανευρωπαϊκό επίπεδο ενώ συμμετείχαν κυρίως οι χώρες στις οποίες η συχνότητα εμφάνισης του τύπου αυτού είναι μεγαλύτερη.

Σε εθνικό επίπεδο τα χαρακτηριστικά Μεσογειακού τύπου ποταμών, όπως παρουσιάζονται στον ανωτέρω, παρέμειναν ίδια όπως και στην 1^η αναθεώρηση των ΣΔΛΑΠ.

Στο πλαίσιο της 1^{ης} Αναθεώρησης των Σχεδίων Διαχείρισης Λεκανών Απορροής Ποταμών, μετά από αντιστοίχιση των υφιστάμενων ποτάμιων υδατικών συστημάτων με τους τύπους της Απόφασης 2013/480/ΕΚ, σε κάθε ΥΣ αντιστοιχίστηκε ο πλησιέστερος από τους προβλεπόμενους τύπους (R-M1 έως R-M5 και R-L2), σύμφωνα με την ακόλουθη διαδικασία:

1. Στον τύπο R-M5 αντιστοιχούν ποτάμια υδατικά συστήματα με καθεστώς διακοπτόμενης ή εφήμερης ροής, ανεξαρτήτως των υπόλοιπων χαρακτηριστικών τους, δηλαδή τα συστήματα που αντιστοιχούν στις ακόλουθες κατηγορίες β) και γ).
 - α) Το καθεστώς **μόνιμης ροής** χαρακτηρίζει ποταμούς που ρέουν καθ' όλη τη διάρκεια του χρόνου. Η ροή τους μπορεί να υπόκειται σε μεγάλες εποχικές διακυμάνσεις εντός του υδρολογικού έτους, ωστόσο δε μηδενίζεται ποτέ, εκτός ίσως από κάποια τμήματά τους, σε περιπτώσεις ακραίας ξηρασίας.
 - β) Το καθεστώς **διακοπτόμενης ροής** χαρακτηρίζει υδατορέματα που ρέουν κατά την υγρή περίοδο του υδρολογικού έτους, αλλά στερεύουν κατά την ξηρή περίοδο (θερινή περίοδο) για εβδομάδες ή και μήνες, ο δε κύκλος αυτός αποτελεί φυσικό χαρακτηριστικό τους. Τα υδατορέματα αυτά ξεραίνονται ή/και παρουσιάζουν τέλματα κατά μήκος της κοίτης τους την ξηρή περίοδο.
 - γ) Το καθεστώς **εφήμερης ροής** χαρακτηρίζει χείμαρρους που εμφανίζουν ροή για μικρό χρονικό διάστημα, σε συνδυασμό με βροχοπτώσεις ή λιώσιμο χιονιού (για ημέρες ή/και εβδομάδες) και δεν παρουσιάζουν τέλματα κατά μήκος της κοίτης τους την ξηρή περίοδο. Διευκρινίζεται ότι κατά την αναθεώρηση των Σχεδίων Διαχείρισης εκτιμήθηκε ότι δεν είναι απαραίτητο να προσδιορισθούν νέα συστήματα με καθεστώς εφήμερης ροής. Όσα όμως

έχουν ήδη προσδιορισθεί στα πρώτα Σχέδια Διαχείρισης θα συμπεριληφθούν στον συγκεκριμένο τύπο.

Πρακτικά ο προσδιορισμός των ΥΣ που εμπίπτουν στον τύπο R-M5 καθορίστηκε με βάση έναν κατάλογο σταθμών που εμφάνισαν διακοπτόμενη ροή κατά τη διάρκεια υλοποίησης του Εθνικού Προγράμματος Παρακολούθησης. Τα συστήματα τα οποία παρακολουθήθηκαν από αυτούς τους σταθμούς χαρακτηρίστηκαν ως “πιθανά R-M5”. Για την τελική τυπολογική κατάταξη ενός συστήματος στον τύπο R-M5 εφαρμόζονται επιπλέον τα ακόλουθα κριτήρια:

- Το σύστημα δεν περιλαμβάνει σταθμό που δεν έχει χαρακτηριστεί ως R-M5.
- Το σύστημα έχει λεκάνη μικρότερη από 100Km².
- Το σύστημα έχει φυσικοποιημένη απορροή μικρότερη του 1 hm³.
- Το σύστημα έχει χαμηλή ένταση πίεσης απόληψης.

2. Για τον προσδιορισμό των υδατικών συστημάτων του τύπου R-M4 χρησιμοποιήθηκαν οι γεωλογικοί χάρτες κλίμακας 1:50.000, από τους οποίους τα ποτάμια συστήματα, ανεξαρτήτου της έκτασής τους, αντιστοιχούν σε μία από τις ακόλουθες κατηγορίες γεωλογικών σχηματισμών, με βάση τη γεωλογία στην επιφάνεια της λεκάνης τους:

- α) Κατηγορία CALC: Περιλαμβάνουν κυρίως (σε ποσοστό μεγαλύτερο του 80%) μάρμαρα και ασβεστόλιθους. Τα συστήματα που αντιστοιχούν σε αυτή την κατηγορία θα συμπεριληφθούν στον τύπο R-M4.
- β) Κατηγορία MIX: Περιέχουν μεγάλη συγκέντρωση ανθρακικών αλλά έχουν αργιλλοπυριτικά και πυριτικά σε μικρότερο βαθμό (π.χ. μεσοελληνική αύλακα, μολασσικά ιζήματα, φλύσχης, πυριγενή πετρώματα, μεταμορφωμένα πετρώματα). Η γεωλογία είναι μικτή και τα συστήματα δεν αντιστοιχούν στον τύπο R-M4.
- γ) Κατηγορία MIX GRAN: Ποταμοχειμάρια ή αλλουβιακές αποθέσεις, προσχώσεις, μάργες, κλπ., των οποίων η σύσταση μπορεί να προσδιορισθεί από τη σύσταση των ανάντη σχηματισμών, π.χ. όταν ανάντη υπάρχουν μόνο σχηματισμοί της Κατηγορίας CALC μπορούν να αντιστοιχηθούν στον τύπο R-M4, ενώ στις υπόλοιπες περιπτώσεις που υπάρχουν ιζήματα πυριτικής προέλευσης η γεωλογία θεωρείται μικτή.
- δ) Κατηγορία SILICIOUS: Σχηματισμοί με μεγάλη περιεκτικότητα σε πυριτικά >50%. Τα συστήματα που αντιστοιχούν σε αυτή την κατηγορία δεν περιλαμβάνονται στον τύπο R-M4. Σημειώνεται ότι στην κατηγορία αυτή εντάσσονται όλα τα πυριγενή πετρώματα και όλα τα μεταμορφωμένα πετρώματα εκτός των μαρμάρων (π.χ. γνεύσιοι, σχιστόλιθοι σε εναλλαγές με γνευσίους, ψαμμίτες, χαλαζίτες και αμφιβολίτες), γιατί είναι πρακτικά αδύνατο να γίνει μαζικά ο προσδιορισμός και η κατηγοριοποίηση της προέλευσης του μητρικού πετρώματος.

3. Τα υπόλοιπα ποτάμια συστήματα, τα οποία δεν περιλαμβάνονται στους τύπους R-M5 και R-M4, αντιστοιχούν στους υπόλοιπους τύπους, ως εξής:

- α) Τύπος R-M1: συστήματα με έκταση λεκάνης <100 km².
- β) Τύπος R-M2: συστήματα με έκταση λεκάνης από 100 έως 1.000 km².
- γ) Τύπος R-M3: συστήματα με έκταση λεκάνης από 1.000 έως 10.000 km².
- δ) Τύπος R-L2: συστήματα με έκταση λεκάνης >10.000 km².

3.1.2 Κωδικοποίηση ποτάμιων ΥΣ

Σε κάθε επιφανειακό ΥΣ δίνεται ένας μοναδικός κωδικός. Για τα ποτάμια ΥΣ ο κωδικός αυτός συντίθεται από τα ακόλουθα πεδία.

Πίνακας 3-2 : Κωδικοποίηση ποτάμιων ΥΣ

ΠΕΔΙΑ ΚΩΔΙΚΟΥ	ΨΗΦΙΑ ΠΕΔΙΟΥ	ΔΥΝΑΤΕΣ ΤΙΜΕΣ ΤΟΥ ΠΕΔΙΟΥ	ΕΠΕΞΗΓΗΣΗ ΠΕΔΙΟΥ
1	XX	EL	Υποχρεωτική αναφορά της διεθνούς συντομογραφίας χώρας
2	XX	10	Κωδικός Υδατικού Διαμερίσματος
3	XX	03 / 04 / 05/ 43	Κωδικός Λεκάνης Απορροής
4	X	R	R = ποτάμιο
5	XX	00 / 0F	Διακριτικό άλλων χωρών με τις οποίες μοιράζεται το σύστημα. Ο αριθμός των δύο ψηφίων εξυπηρετεί την ομοιομορφία του κωδικού σε όλες τις περιπτώσεις. F = FYROM
6	XX	01 έως 99 (<u>ζυγοί αριθμοί για κύριους ποταμούς που εκβάλουν στη θάλασσα και μονοί για τα ενδιάμεσα τμήματα και μικρότερους ποταμούς ή ρέματα</u>), 00 για εκβολή σε λίμνη	Σε κάθε ΛΑΠ προσδιορίζονται οι λεκάνες των κύριων ποταμών και παίρνουν αύξοντα ζυγό αριθμό (02, 04, 06, 08, 10, ...) δεξιόστροφα. Τα πιθανά ενδιάμεσα τμήματα μεταξύ των λεκανών των κύριων ποταμών (ρέματα, μικρότεροι ποταμοί) παίρνουν αύξοντα μονό αριθμό (01, 03, 05, 07, ...) δεξιόστροφα. Σε περίπτωση ποταμού που καταλήγει σε λίμνη, ο κωδικός αυτός είναι 00.
7	XX	01 έως 99 (<u>ζυγοί αριθμοί για τους κύριους παραπόταμους και μονοί για τα ενδιάμεσα τμήματα</u>)	Σε κάθε ποταμό προσδιορίζονται οι κύριοι παραπόταμοι οι οποίοι παίρνουν αύξοντα ζυγό αριθμό (02, 04, 06, ...) από τα κατάντη προς τα ανάντη. Τα ενδιάμεσα τμήματα μεταξύ των κύριων παραποτάμων παίρνουν αύξοντα μονό αριθμό (01, 03, 05, ...) από τα κατάντη προς τα ανάντη. Σε περίπτωση παρεμβολής ταμειυτήρα, η μέτρηση συνεχίζεται από τα κατάντη του κύριου κλάδου και δεν ξαναρχίζει σε κάθε ταμειυτήρα.
8	X	1 έως 9	Αύξων αριθμός (από τα κατάντη προς τα ανάντη) συμβάλλοντος (δευτερεύων παραπόταμος) σε κάθε μία από τις λεκάνες του προηγούμενου σημείου 7
9	XX	01 έως 99	Αύξων αριθμός υδατικού συστήματος (water body) <u>μέσα σε κάθε Υδατικό Διαμέρισμα</u> . Η μέτρηση γίνεται από τα κατάντη προς τα ανάντη των ποταμών του πεδίου 6. Τα προηγούμενα πεδία του κωδικού (6 έως 8) εξαρτώνται από την έκταση που καταλαμβάνει το water body και το επίπεδο στο οποίο έχει καθορισθεί. Π.χ. αν ένα water body περιλαμβάνει όλο τον κύριο ποταμό, τότε τα πεδία 7 και 8 παίρνουν τιμή 00. Αν περιλαμβάνει 2 κύριους παραπόταμους, τότε το πεδίο 7 παίρνει την τιμή του πρώτου κύριου παραπόταμου και το πεδίο 8 την τιμή 00.
10	X	N, H, A	ΦΥΣΙΚΟ, ΙΤΥΣ, ΤΣ

Οι παραπάνω αρχές σύνθεσης του κωδικού των ποτάμιων ΥΣ δε διαφοροποιήθηκαν σε σχέση με τα προηγούμενα ΣΔΛΑΠ.

Χαρακτηρισμός, τυπολογία, τυπο-χαρακτηριστικές συνθήκες αναφοράς και αξιολόγηση/ ταξινόμηση της κατάστασης όλων των κατηγοριών επιφανειακών υδατικών συστημάτων

3.2 Λιμναία ΥΣ

3.2.1 Φυσικά Λιμναία ΥΣ – Λιμναία ΙΤΥΣ

3.2.1.1 Τυπολογία Λιμνών

Κατά την επεξεργασία των δεδομένων με βάση το φυτοπλαγκτόν και τα υδρόβια μακρόφυτα στα λιμναία ΥΣ, αυτές κατατάχθηκαν σε τρεις τύπους (GR-DNL, GR-SNL, GR-VSNL). Για τους δύο τύπους (GR-DNL, GR-SNL) αναπτύχθηκαν εθνικές μέθοδοι ταξινόμησης για το φυτοπλαγκτόν και τα υδρόβια μακρόφυτα (Tsiaoussi et al. 2017 b, Zervas et al. 2016). Για τον τρίτο προαναφερόμενο τύπο απαιτούνται περισσότερα δεδομένα τα οποία θα επιτρέψουν τον υπολογισμό τους.

Σημειώνεται ότι οι εθνικές μέθοδοι ταξινόμησης της οικολογικής κατάστασης για τα ψάρια και τα βενθικά μακροασπόνδυλα εφαρμόζουν σε φυσικά λιμναία ΥΣ και των 3 τύπων ακολουθώντας όμως μία ειδική προσέγγιση για την εξαγωγή τιμών αναφοράς για τους αντίστοιχους δείκτες σε επίπεδο μεμονωμένου λιμναίου ΥΣ. Με τον τρόπο αυτό η κάθε φυσική λίμνη έχει ειδικά όρια ταξινόμησης ανεξάρτητα από τον τύπο στον οποίο ανήκει.

Αβιοτικά χαρακτηριστικά διάκρισης των τύπων φυσικών λιμνών αποτελούν κυρίως το μέσο βάθος και ο τύπος στρωμάτωσης. Στον ακόλουθο πίνακα παρουσιάζονται όλες οι τυπολογικές παράμετροι και τα όρια διάκρισης των τύπων φυσικών λιμνών, χωρίς να υπάρχουν αλλαγές σε σχέση με την 1η αναθεώρηση των ΣΔΛΑΠ.

Πίνακας 3-3 : Τύποι φυσικών λιμνών

Τύπος	Γνωρίσματα λίμνης	Υψόμετρο (m)	Επιφάνεια (km ²)	Μέσο βάθος (m)	Γνωρίσματα μίξης
GR-DNL	Φυσικές λίμνες, βαθιές	0 – 1000	> 0.5	>9	Θερμές μονομεικτικές
GR-SNL	Φυσικές λίμνες, ρηχές	0 – 1000	> 0.5	3 - 9	Πολυμεικτικές
GR-VSNL	Φυσικές λίμνες, πολύ ρηχές	0 – 1000	> 0.5	<3	Πολυμεικτικές

Σύμφωνα με τον παραπάνω πίνακα σε εθνικό επίπεδο, τα φυσικά λιμναία ΥΣ διακρίνονται τυπολογικά ως εξής:

- Στον τύπο GR-DNL εντάσσονται οι φυσικές λίμνες μέσου βάθους >9 m, θερμού μονομεικτικού τύπου. Οι λίμνες Υλίκη, Τριχωνίδα, Βεγορίτιδα, Μεγάλη Πρέσπα, Αμβρακία, Βόλβη και Κουρνά περιλαμβάνονται σε αυτόν τον τύπο.
- Στον τύπο GR-SNL εντάσσονται οι φυσικές λίμνες, μέσου βάθους 3-9 m, πολυμεικτικού τύπου. Οι λίμνες που περιλαμβάνονται είναι οι εξής: Μικρή Πρέσπα, Καστοριά, Παμβώτιδα, Δοϊράνη, Παραλίμνη, Λυσιμαχεία, Ζάζαρη και Οζερός.
- Στον τύπο GR-VSNL εντάσσονται οι φυσικές λίμνες, αβαθείς (μέσο βάθος <3 m). Σε αυτόν τον τύπο περιλαμβάνονται οι εξής λίμνες: Χειμαδίτιδα, Πετρών, Βουλκαριά, Κορώνεια, Ισμαρίδα, Στυμφαλία, Δύστος.

Σημειώνεται ότι κατά τον πρώτο κύκλο παρακολούθησης των λιμναίων ΥΣ σε εθνικό επίπεδο, εντοπίστηκαν κάποιες ιδιαίτερες περιπτώσεις οι οποίες κρίνεται σκόπιμο να μη συμμετέχουν στο ανωτέρω τυπολογικό σχήμα. Συγκεκριμένα:

- Η Πικρολίμνη, η οποία χρησιμοποιείται για λασπόλουτρα, αποτελεί ειδική περίπτωση: καταγράφονται υψηλές συγκεντρώσεις θειικών ιόντων, υψηλή αγωγιμότητα, εξαιρετικά υψηλές συγκεντρώσεις ολικού φωσφόρου, επικρατεί το κωπήποδο *Arktodiptomus spinosus* (World Register of Marine Species) (Μιχαλούδη προσ. επικ.). Έτσι η λίμνη αυτή εντάσσεται στον ειδικό τύπο GR_SP1.
- Η Σαλίτη εμφανίζει πολύ ιδιαίτερα χαρακτηριστικά που προέρχονται από τις πολύ υψηλές τιμές αλατότητας των υδάτων της. Έτσι εκτιμάται ορθότερο να αποχαρακτηριστεί από λίμνη και να ενταχθεί στα μεταβατικά ύδατα βάσει των συστάσεων του Εθνικού Φορέα Παρακολούθησης της οικολογικής κατάστασης των λιμναίων ΥΣ (ΕΚΒΥ 2013). Έτσι η λίμνη αυτή εντάσσεται στον ειδικό τύπο GR_SP2.

3.2.2 Κωδικοποίηση λιμναίων συστημάτων

Ο ακόλουθος πίνακας συνοψίζει τη δομή των κωδικών που αναφέρονται σε φυσικά λιμναία ΥΣ.

Πίνακας 3-4 : Αρχές κωδικοποίησης λιμναίων ΥΣ

ΠΕΔΙΑ ΚΩΔΙΚΟΥ	ΨΗΦΙΑ ΠΕΔΙΟΥ	ΔΥΝΑΤΕΣ ΤΙΜΕΣ ΤΟΥ ΠΕΔΙΟΥ	ΕΠΕΞΗΓΗΣΗ ΠΕΔΙΟΥ
1	XX	EL	Υποχρεωτική αναφορά της διεθνούς συντομογραφίας χώρας
2	XX	01 έως 14	Κωδικός Υδατικού Διαμερίσματος
3	XX	01 έως 45	Κωδικός Λεκάνης Απορροής
4	X	L	C = παράκτιο, T = μεταβατικό, L = λιμναίο, R = ποτάμιο, RL = ταμιευτήρας
5	XX	00, 0A, 0F, 0B, BT	Διακριτικό άλλων χωρών με τις οποίες μοιράζεται το σύστημα. Ο αριθμός των δύο ψηφίων εξυπηρετεί την ομοιομορφία του κωδικού σε όλες τις περιπτώσεις. Οι κωδικοί των χωρών είναι: A = Αλβανία, F = FYROM, B = Βουλγαρία, T = Τουρκία
6	XX	00	<u>Πάντα την τιμή 00</u> (σύμφωνα με το αντίστοιχο πεδίο για τα ποτάμια υδατικά συστήματα)
7	XX	01 έως 99 (σύμφωνα με το πεδίο 7 για τα ποτάμια υδατικά συστήματα)	Ανάλογα με την θέση της λίμνης μέσα σε μια λεκάνη, ο προσδιορισμός του κωδικού γίνεται σύμφωνα με το αντίστοιχο πεδίο για τα ποτάμια υδατικά συστήματα
8	X	1 έως 9 (σύμφωνα με το πεδίο 8 για τα ποτάμια υδατικά συστήματα)	Ανάλογα με την θέση της λίμνης μέσα σε μια λεκάνη, ο προσδιορισμός του κωδικού γίνεται σύμφωνα με το αντίστοιχο πεδίο για τα ποτάμια υδατικά συστήματα
9	XX	01 έως 99	Αύξων αριθμός υδατικού συστήματος (water body) μέσα σε κάθε Υδατικό Διαμέρισμα (ξεχωριστή αρίθμηση από τα ποτάμια υδατικά συστήματα). Η μέτρηση γίνεται από βόρεια και δεξιόστροφα.
10	X	N, H, A	ΦΥΣΙΚΟ, ΙΤΥΣ, ΤΣ

Οι αρχές κωδικοποίησης που αναφέρονται στον παραπάνω πίνακα δεν διαφοροποιούνται σε σχέση με την προηγούμενη Αναθεώρηση των ΣΔΛΑΠ

3.2.3 Ποτάμια ΙΤΥΣ λιμναίου χαρακτήρα -Ταμιευτήρες

3.2.3.1 Τυπολογία ταμιευτήρων (ποτάμιων ΙΤΥΣ λιμναίου χαρακτήρα)

Όπως αναφέρθηκε παραπάνω, βάσει των παρατηρήσεων της ΕΕ επί των πρώτων Σχεδίων Διαχείρισης Λεκανών Απορροής οι ταμιευτήρες θα πρέπει να θεωρούνται ιδιαιτέρως τροποποιημένα ποτάμια ΥΣ και όχι λιμναία ΙΤΥΣ και για το λόγο αυτό χαρακτηρίζονται πλέον ως «ποτάμια ΙΤΥΣ λιμναίου χαρακτήρα». Ωστόσο, οι συνθήκες στάσιμων υδάτων που επικρατούν στους ταμιευτήρες καθορίζουν υδρολογικές και οικολογικές συνθήκες που αναμφίβολα προσομοιάζουν σε λιμναία ΥΣ.

Επιπλέον, οι ταμιευτήρες ήταν μέχρι πρόσφατα τα μόνα λιμναίου χαρακτήρα συστήματα για τα οποία είχαν αναπτυχθεί μέθοδοι αξιολόγησης της οικολογικής κατάστασης με χρήση του ΒΠΣ του φυτοπλαγκτού. Έτσι, η μεθοδολογική προσέγγιση επεξεργασίας μεθόδων ταξινόμησης των ταμιευτήρων εξελίχθηκε ανεξάρτητα από τις φυσικές λίμνες καθορίζοντας μία ιδιαίτερη τυπολογία για τα υδατικά αυτά συστήματα. Ως εκ τούτου χαρακτηρίζονται πλέον ως ποτάμια ΙΤΥΣ λιμναίου χαρακτήρα.

Σύμφωνα με την Απόφαση της Ευρωπαϊκής Επιτροπής 2013/480/ΕΕ «για τον καθορισμό, σύμφωνα με την Οδηγία 2000/60/ΕΚ του Ευρωπαϊκού Κοινοβουλίου και του Συμβουλίου, των τιμών των ταξινομήσεων στα συστήματα παρακολούθησης των κρατών μελών, βάσει των αποτελεσμάτων της διαβαθμονόμησης και την κατάργηση της απόφασης 2008/915/ΕΚ», ορίζονται δύο κοινοί τύποι ταμιευτήρων για τη Μεσογειακή οικοπεριοχή: οι Τύποι L-M5/7 (Ταμιευτήρες, βαθείς, μεγάλοι, πυριτικοί, «υγρές» περιοχές) και L-M8 (Ταμιευτήρες, βαθείς, μεγάλοι, ασβεστολιθικοί). Οι δύο αυτοί τύποι διακρίνονται με βάση την αλκαλικότητα (<1 meq/l για τον τύπο L-M5/7 και >1 meq/l για τον τύπο L-M8). Το τυπολογικό αυτό σχήμα είχε ακολουθηθεί στα πλαίσια των πρώτων ΣΔΛΑΠ χρησιμοποιώντας σχετικές εκτιμήσεις που βασιζόνταν στο γεωλογικό υπόβαθρο κάθε ταμιευτήρα. Σημειώνεται ότι και οι δύο αυτοί τύποι αφορούν σε βαθείς ταμιευτήρες.

Οι κατωτέρω τεχνητές λίμνες έχουν μέσο βάθος μικρότερο από 15 m: ΤΛ Στράτου, ΤΛ Πουρνάρι ΙΙ, **ΤΛ Λευκογείων**, ΤΛ Αδριανής, ΤΛ Κάρλα και **ΤΛ Κερκίνη**. Για τη διάκρισή τους οι ταμιευτήρες αυτοί εντάχθηκαν στον εθνικό τύπο GR-SR.

Λαμβάνοντας υπόψη τα ανωτέρω, οι τύποι ταμιευτήρων ομαδοποιούνται ως εξής χωρίς να υπάρχουν αλλαγές σε σχέση με την 1^η αναθεώρηση των ΣΔΛΑΠ:

Πίνακας 3-5 : Αβιοτικά χαρακτηριστικά των βαθιών Μεσογειακών ταμιευτήρων και του Ελληνικού τύπου ρηχών ταμιευτήρων

Τύπος	Γνωρίσματα λίμνης	Υψόμετρο (m)	Κατακρημνίσματα (mm) και θερμοκρασία (°C) (ετήσιες μέσες τιμές)	Επιφάνεια (km ²)	Μέσο βάθος (m)	Λεκάνη απορροής (km ²)
L-M 5/7	Ταμιευτήρες, βαθείς, μεγάλοι, πυριτικοί, «υγρές» περιοχές	< 1000	>800 ή και <15	> 0.5	>15	< 20 000
L-M 8	Ταμιευτήρες, βαθείς, μεγάλοι, ασβεστολιθικοί	< 1000	-	> 0.5	>15	< 20 000
GR-SR	Ταμιευτήρες, ρηχόι	< 1000	-	> 0.5	<15	-

Στο πλαίσιο της 1^{ης} αναθεώρησης είχαν εκτιμηθεί οι ταμιευτήρες που εντάσσονται στον τύπο GR-SR σύμφωνα με την εκτίμηση του μέσου βάθους. Η μέτρηση της αλκαλικότητας έδειξε ότι σε όλους

σχεδόν τους ταμιευτήρες που διαθέτουν σταθμό του εθνικού δικτύου παρακολούθησης της ΚΥΑ 140384/2011 η αλκαλικότητα υπερβαίνει την οριακή τιμή (1meq/L) και συνεπώς θα πρέπει να καταταχθούν στον τύπο L-M8. Εξάιρεση αποτελούν οι ταμιευτήρες Πλατανόβρυσης, Θησαυρού και Ταυρωπού όπου η αλκαλικότητα είναι οριακά μικρότερη της οριακής τιμής και έτσι θα πρέπει να καταταχθούν στον τύπο L-M5/7. Τέλος για ταμιευτήρες χωρίς σταθμό παρακολούθησης προτείνεται η διατήρηση του τύπου που είχε προσδιοριστεί στο πλαίσιο της εκπόνησης του 1ης αναθεώρησης των ΣΔΛΑΠ με βάση το γεωλογικό υπόβαθρο.

3.2.3.2 Κωδικοποίηση ταμιευτήρων

Η σύνθεση του κωδικού των ταμιευτήρων δεν διαφοροποιήθηκε σε σχέση με την 1η αναθεώρηση των ΣΔΛΑΠ. Ακολουθούνται οι αρχές κωδικοποίησης που εφαρμόζουν στα ποτάμια συστήματα. Σημειώνεται ότι με σκοπό την εύκολη ανίχνευση των ταμιευτήρων ως ειδική κατηγορία ποτάμιων ΙΤΥΣ χρησιμοποιείται ο κωδικός «RL» αντί του «R»

3.3 Μεταβατικά και παράκτια ΥΣ

3.3.1 Τυπολογία μεταβατικών υδάτων

Βάση των μεθοδολογικών προσεγγίσεων που εφαρμόστηκαν στην αξιολόγηση των δεδομένων του πρώτου κύκλου παρακολούθησης από το εθνικό πρόγραμμα παρακολούθησης των επιφανειακών υδάτων διατηρείται η τυπολογική διάκριση που είχε εφαρμοστεί στα πλαίσια των προηγούμενων Σχεδίων Διαχείρισης.

Συγκεκριμένα διατηρείται η τυπολογική διάκριση των μεταβατικών υδάτων της Ελλάδας σε δύο τύπους:

- α) TW-1: λιμνοθάλασσες
- β) TW-2: εκβολές ποταμών ή Δέλτα

Οι παράμετροι που χρησιμοποιούνται και τα όρια διάκρισης των δύο παραπάνω τύπων αναφέρονται στον ακόλουθο πίνακα:

Πίνακας 3-6 : Τυπολογία και κύριοι αβιοτικοί παράγοντες στα μεταβατικά ύδατα της Ελλάδας

Τύπος	Όνομα	Αλατότητα	Εύρος Παλίρροιας	Βαθμός Έκθεσης	Χαρακτηριστικά ανάμειξης	Βάθος
TW 1	Λιμνο-θάλασσα	Ευρύαλα (5->30 PSU)	Μικρο-παλίρροια (<1m)	Προστατευμένα έως πολύ προστατευμένα	Μερικώς στρωματοποιημένα έως πλήρως αναμειγμένα	Αβαθή (<30m)
TW 2	Δέλτα/ Εκβολή ποταμού	Ευρύαλα (0.5-30 PSU)	Μικρο-παλίρροια (<1m)	Μετρίως εκτεθειμένα έως προστατευμένα	Μερικώς στρωματοποιημένα έως πλήρως αναμειγμένα	Αβαθή (<30m)

Βάσει των αποτελεσμάτων της άσκησης διαβαθμονόμησης για το βιολογικό ποιοτικό στοιχείο των βενθικών μακροασπονδύλων στην Μεσογειακή οικοπεριοχή προτείνεται ένα νέο τυπολογικό σχήμα για την περαιτέρω τυπολογική διάκριση των λιμνοθαλασσών με βάση το βαθμό εγκλεισμού (Leacky, enclosed, choked) και το καθεστώς αλατότητας (Polyeuhaline, Euhaline, Meso-Polyeuhaline, Mesohaline, Polyhaline, Oligo-mesohaline). Για δύο από τους τύπους που προκύπτουν με βάση αυτήν

την τυπολογική διαίρεση διαβαθμονομείται ο δείκτης M-AMBI για την Ελλάδα που αποτελεί την εθνική μέθοδο αξιολόγησης της οικολογικής κατάστασης με βάση τα μακροασπόνδυλα στα μεταβατικά ύδατα. Ωστόσο λόγω του ότι τα αποτελέσματα της διαβαθμονόμησης του δείκτη (Reizoroiou et al 2016, JRC) εκδόθηκαν μετά την ολοκλήρωση της πρώτης περιόδου εφαρμογής του προγράμματος παρακολούθησης, η ταξινόμηση των δειγμάτων του εθνικού δικτύου ακολούθησε ενιαία όρια ταξινόμησης για το σύνολο των λιμνοθαλασσών της χώρας που παρακολουθήθηκαν. τους τύπους TW-1 και TW-2 που αναφέρθηκαν παραπάνω.

3.3.2 Τυπολογία παρακτίων ΥΣ

Οι μεθοδολογικές προσεγγίσεις για την εκτίμηση της οικολογικής κατάστασης των παρακτίων ΥΣ βάσει βιολογικών ποιοτικών στοιχείων αναγνωρίζουν μόνο ένα τύπο παρακτίων ΥΣ που καλύπτει την περιοχή της ανατολικής λεκάνης της Μεσογείου, τον τύπο IIIΕ που δεν επηρεάζεται από τις εισροές γλυκών νερών με υψηλές αλατότητες >37,5. Έτσι το σύνολο των παρακτίων ΥΣ της χώρας κατατάσσεται σε ένα τύπο.

Το γεγονός αυτό έχει ως επακόλουθο να μη γίνεται τυπολογική διάκριση μεταξύ ακτών με βραχώδεις (σκληρό) υπόστρωμα και ιζηματικών ακτών ή με μαλακό υπόστρωμα, ρηχών και βαθιών ακτών και πολύ προστατευμένων κόλπων που είχε ακολουθηθεί κατά την Α' φάση διαβαθμονόμησης και την ομάδα εργασίας COAST WG 2.4. Σημειώνεται ωστόσο, ότι η πιστή διάκριση των 5 αυτών συνδυαστικών τύπων παρακτίων ΥΣ, θα οδηγούσε σε έντονο κατακερματισμό των παρακτίων ΥΣ και αυτό επειδή η χώρα μας χαρακτηρίζεται από ιδιαίτερα συχνή εναλλαγή μεταξύ των δύο αυτών οικολογικών τύπων κατά μήκος της μεγάλης και δαντελωτής ακτογραμμής της. Ο αριθμός των υδατικών συστημάτων που θα προέκυπτε έτσι από την κατά γράμμα εφαρμογή έστω και των δύο αυτών τύπων θα οδηγούσε σε προβλήματα εφαρμογής της Οδηγίας στα παράκτια ύδατα της χώρας.

Όπως όμως είναι γνωστό, οι παράκτιες περιοχές με σκληρό υπόστρωμα πυθμένα διαφοροποιούνται οικολογικά από τις ακτές μαλακού υποστρώματος. Στις δυο αυτές περιπτώσεις ακτών αναπτύσσονται σαφώς διακριτές βιοκοινωνίες. Συγκεκριμένα στις βραχώδεις ακτές το οικοσύστημα που αναπτύσσεται βασίζεται στους προσκολλητικούς οργανισμούς με κύρια ομάδα τα μακροφύκη. Αντίθετα στις θαλάσσιες περιοχές με μαλακό υπόστρωμα, ή στη βαθύτερη ζώνη των βραχωδών ακτών, η κατηγορία αυτή δεν εμφανίζει σημαντική εκπροσώπηση ωστόσο στο μαλακό υπόστρωμα έντονη παρουσία έχουν οι ενδοψαμικοί οργανισμοί, οι οργανισμοί δηλαδή που έχουν την ικανότητα διείσδυσης στο υπόστρωμα και διαβίωσης εντός αυτού. Η διαφοροποίηση αυτή, αποτέλεσε τη βάση της χρήσης και αξιοποίησης διαφορετικών δεικτών αξιολόγησης στο μαλακό και σκληρό υπόστρωμα, που αντίστοιχα βασίζονται στα μακροφύκη για το σκληρό και στα μακροασπόνδυλα στο μαλακό υπόστρωμα.

Η εφαρμογή ταυτόχρονων μετρήσεων σε μαλακό και σκληρό υπόστρωμα και η συναξιολόγηση των μακροασπονδύλων και των μακροφυκών σε αντίστοιχες περιοχές του ίδιου υδατικού συστήματος, σύμφωνα με τα όσα προαναφέρθηκαν, παρέχει μια αναλυτικότερη εικόνα για την οικολογική κατάσταση των παρακτίων υδάτων από ότι θα μπορούσε να επιτευχθεί με την «ψευδή» ή κατά προσέγγιση απόδοση ενός τύπου σε ανομοιογενείς κατά τα άλλα περιοχές.

Με βάση τα παραπάνω γίνεται σαφές ότι η επιλογή της ενοποίησης των τύπων παρακτίων ΥΣ σε έναν αποτελεί μία συμβατή με το πνεύμα της Οδηγίας αντίληψη καθώς διασφαλίζει την επιτυχή εφαρμογή της στην κατηγορία αυτή ΥΣ.

3.3.3 Κωδικοποίηση μεταβατικών και παρακτίων ΥΣ

Ο ακόλουθος πίνακας συνοψίζει τη δομή των κωδικών που αναφέρονται σε μεταβατικά και παράκτια ΥΣ.

Σημειώνεται ότι οι αρχές σύνθεσης του κωδικού των παρακτίων ΥΣ που παρουσιάζονται παρακάτω δεν διαφοροποιήθηκαν σε σχέση με την 1^η αναθεώρηση των ΣΔΛΑΠ.

Πίνακας 3-7 : Αρχές κωδικοποίησης μεταβατικών και παρακτίων ΥΣ

ΠΕΔΙΑ ΚΩΔΙΚΟΥ	ΨΗΦΙΑ ΠΕΔΙΟΥ	ΔΥΝΑΤΕΣ ΤΙΜΕΣ ΤΟΥ ΠΕΔΙΟΥ	ΕΠΕΞΗΓΗΣΗ ΠΕΔΙΟΥ
1	XX	GR	Υποχρεωτική αναφορά της διεθνούς συντομογραφίας χώρας
2	XX	01 έως 14	Κωδικός Υδατικού Διαμερίσματος
3	XX	01 έως 45*	Κωδικός Λεκάνης Απορροής
4	X	T,C	C = παράκτιο, T = μεταβατικό, L = λιμναίο, R = ποτάμιο, RL = ταμιευτήρας
5	XX	00, 0A, 0T	Διακριτικό άλλων χωρών με τις οποίες μοιράζεται το σύστημα. Ο αριθμός των δύο ψηφίων εξυπηρετεί την ομοιομορφία του κωδικού σε όλες τις περιπτώσεις. Οι κωδικοί των χωρών είναι: A = Αλβανία, F = FYROM, B = Βουλγαρία, T = Τουρκία
6	XX	01 έως 99	Αύξων αριθμός υδατικού συστήματος (water body) <u>μέσα σε κάθε Υδατικό Διαμέρισμα</u> . Η μέτρηση γίνεται από βόρεια και δεξιόστροφα.
7	X	N, H, A	ΦΥΣΙΚΟ, ΙΤΥΣ, ΤΥΣ

4 ΑΠΟΤΕΛΕΣΜΑΤΑ ΟΡΙΟΘΕΤΗΣΗΣ ΚΑΙ ΤΥΠΟΛΟΓΙΑΣ ΕΠΙΦΑΝΕΙΑΚΩΝ ΥΣ

Συνολικά στο ΥΔ Ανατολικής Μακεδονίας αναγνωρίστηκαν 90 επιφανειακά ΥΣ, μεταξύ των οποίων 83 ποτάμια ΥΣ, 1 ποτάμιο ΙΤΥΣ λιμναίου χαρακτήρα (ταμειυτήρας), 1 λιμναίο ΙΤΥΣ, 1 μεταβατικό ΥΣ και 4 παράκτια ΥΣ.

Συνολικά αναγνωρίζονται 22 ποτάμια ΙΤΥΣ και 2 ΤΥΣ. Ο παρακάτω πίνακας συνοψίζει τα διαφορετικά στοιχεία των κατηγοριών επιφανειακών ΥΣ.

Σημειώνεται ότι κατά τη 2^η Αναθεώρηση δε διαφοροποιούνται τα ανωτέρω.

Πίνακας 4-1 : Συνοπτική παρουσίαση του αριθμού και του μεγέθους των επιφανειακών ΥΣ

	Ποτάμια	Λιμναία (*)	Μεταβατικά	Παράκτια
Αριθμός ΥΣ				
Φυσικά ΥΣ	59	0	1	4
ΙΤΥΣ	22	2	0	0
ΤΥΣ	2	0	0	0
Σύνολο	83	2	1	4
Συνολικό μήκος (km) /Επιφάνεια (km²)				
Φυσικά ΥΣ	585,4	0	5,94	733,43
ΙΤΥΣ	223,4	23,6	0	0
ΤΥΣ	24,8	0	0	0
Σύνολο	833,6	23,6	5,94	733,43
Μέσο μήκος (km) /Επιφάνεια (km²)				
Φυσικά ΥΣ	9,8		5,94	183,35
ΙΤΥΣ	10,1	2,36	0	0
ΤΥΣ	12,4		0	0
Σύνολο	9,8		5,94	183,35

(*) Περιλαμβάνονται και τα ποτάμια ΙΤΥΣ λιμναίου χαρακτήρα.

4.1 Αποτέλεσμα εφαρμογής τυπολογίας ποτάμιων ΥΣ

Στον Πίνακα που ακολουθεί παρουσιάζονται όλα τα ποτάμια ΥΣ του υδατικού διαμερίσματος και η τυπολογία αυτών.

Πίνακας 4-2 : Κατάλογος και τύποι ποτάμιων ΥΣ ΥΔ Ανατολικής Μακεδονίας

α/α	Όνομα ΥΣ	Κωδικός ΥΣ	Κατηγορία	Τύπος ΥΣ
1	ΣΤΡΥΜΟΝΑΣ Π.	EL1106R0B02250072N	ΦΥΣ	R-L2
2	ΜΑΥΡΟΡΡΕΜΑ Ρ.	EL1106R0002100249N	ΦΥΣ	R-M1
3	ΜΠΕΛΙΤΣΑΣ Π.	EL1106R0002100238H	ΙΤΥΣ	R-M1
4	ΕΡΥΘΟΡΡΕΜΑ Ρ.	EL1106R0002100241N	ΦΥΣ	R-M1
5	ΚΟΚΚΙΝΟΡΡΕΜΑ Ρ.	EL1106R0002100136N	ΦΥΣ	R-M1
6	ΣΡΥΜΟΝΙΚΟΥ Ρ.	EL1106R0002180067N	ΦΥΣ	R-M1
7	ΣΚΑΠΑΝΗΣ Ρ.	EL1106R0002160065N	ΦΥΣ	R-M2
8	ΠΑΤΕΡΑ Ρ.	EL1106R0002100133N	ΦΥΣ	R-M1
9	ΣΤΡΥΜΟΝΑΣ Π.	EL1106R0002000028H	ΙΤΥΣ	R-L2
10	ΑΝΩΝΥΜΟ Ρ.	EL1106R0002140061H	ΙΤΥΣ	R-M1
11	ΜΕΓΑΛΟ Ρ.	EL1106R0002120260N	ΦΥΣ	R-M5
12	ΕΖΙΟΒΗΣ Ρ.	EL1106R0002080030N	ΦΥΣ	R-M5

Χαρακτηρισμός, τυπολογία, τυπο-χαρακτηριστικές συνθήκες αναφοράς και αξιολόγηση/ ταξινόμηση της κατάστασης όλων των κατηγοριών επιφανειακών υδατικών συστημάτων

Αποκεντρωμένη Διοίκηση Μακεδονίας-Θράκης
2^η Αναθεώρηση Σχεδίου Διαχείρισης Λεκανών Απορροής Ποταμών ΥΔ Ανατολικής Μακεδονίας (EL11)

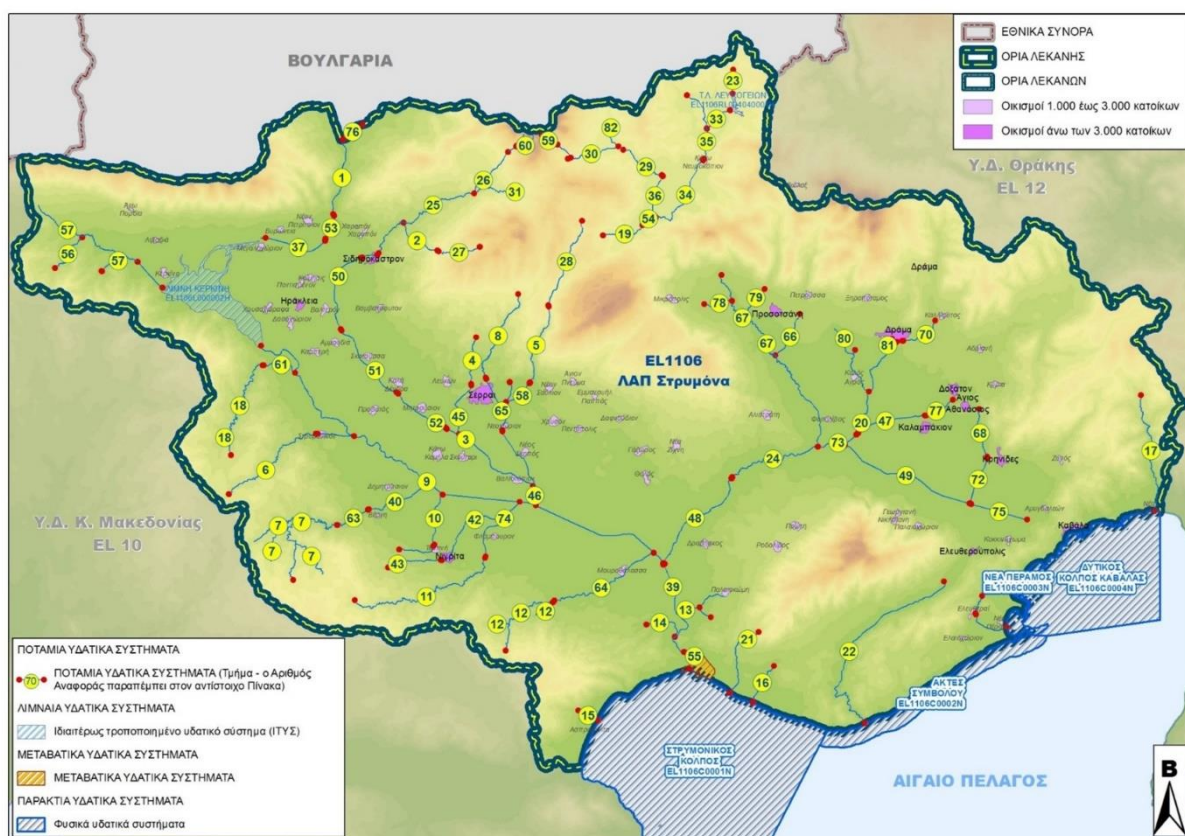
α/α	Όνομα ΥΣ	Κωδικός ΥΣ	Κατηγορία	Τύπος ΥΣ
13	ΑΓΙΑΣ ΠΑΡΑΣΚΕΥΗΣ Ρ.	EL1106R0002040005N	ΦΥΣ	R-M1
14	ΚΑΣΤΡΟΛΑΚΚΑΣ Ρ.	EL1106R0002020004N	ΦΥΣ	R-M1
15	ΑΝΩΝΥΜΟ Ρ.	EL1106R0001010001N	ΦΥΣ	R-M1
16	ΠΛΑΤΑΝΟΡΕΜΑ Ρ.	EL1106R0003010088N	ΦΥΣ	R-M4
17	ΒΡΥΣΗ Ρ.	EL1106R0007010091N	ΦΥΣ	R-M1
18	ΑΣΠΡΟΧΩΜΑ Ρ.	EL1106R0009010092N	ΦΥΣ	R-M2
19	ΞΗΡΟΠΟΤΑΜΟΣ Ρ.	EL1106R0002200069N	ΦΥΣ	R-M2
20	ΜΑΚΡΟΠΟΤΑΜΟΣ Ρ.	EL1106R0004010076N	ΦΥΣ	R-M1
21	ΞΗΡΟΠΟΤΑΜΟΣ Π.	EL1106R0002060421N	ΦΥΣ	R-M4
22	ΜΑΡΜΑΡΑ Π.	EL1106R0005010089N	ΦΥΣ	R-M2
23	ΜΥΛΟΡΕΥΜΑ Ρ.	EL1106R0004040081N	ΦΥΣ	R-M4
24	ΑΓΓΙΤΗΣ Π.	EL1106R0002060007N	ΦΥΣ	R-M4
25	ΚΡΟΥΣΟΒΙΤΗΣ Π.	EL1106R0002100247N	ΦΥΣ	R-M2
26	ΑΧΛΑΔΙΤΗΣ Π.	EL1106R0002100251N	ΦΥΣ	R-M4
27	ΜΑΥΡΟΡΡΕΜΑ Ρ.	EL1106R0002100250N	ΦΥΣ	R-M1
28	ΚΟΚΚΙΝΟΡΡΕΜΑ Ρ.	EL1106R0002100137N	ΦΥΣ	R-M1
29	ΒΑΘΥΤΟΠΟΥ Ρ.	EL1106R0004020083N	ΦΥΣ	R-M1
30	ΒΑΘΥΤΟΠΟΥ Ρ.	EL1106R0004020084N	ΦΥΣ	R-M1
31	ΚΡΟΥΣΟΒΙΤΗΣ Π.	EL1106R0002100248N	ΦΥΣ	R-M1
32	ΒΡΥΣΗ Ρ.	EL1106R0007010090H	ΙΤΥΣ	R-M1
33	ΜΥΛΟΡΕΥΜΑ Ρ.	EL1106R0004040080H	ΙΤΥΣ	R-M4
34	ΜΥΛΟΡΕΥΜΑ Ρ.	EL1106R0004030078H	ΙΤΥΣ	R-M2
35	ΜΥΛΟΡΕΥΜΑ Ρ.	EL1106R0004000079N	ΦΥΣ	R-M1
36	ΒΑΘΥΤΟΠΟΥ Ρ.	EL1106R0004020082H	ΙΤΥΣ	R-M1
37	ΣΤΡΥΜΟΝΑΣ Π.	EL1106R0002250070H	ΙΤΥΣ	R-L2
38	ΚΕΡΚΙΝΙΤΗΣ Π.	EL1106R0002220073N	ΦΥΣ	R-M1
39	ΣΤΡΥΜΟΝΑΣ Π.	EL1106R0002000003N	ΦΥΣ	R-L2
40	ΣΚΑΠΑΝΗΣ Ρ.	EL1106R0002160063H	ΙΤΥΣ	R-M1
41	ΑΝΩΝΥΜΟ Ρ.	EL1106R0002140062N	ΦΥΣ	R-M1
42	ΧΡΥΣΟΡΡΟΗΣ Π.	EL1106R0002120156H	ΙΤΥΣ	R-M5
43	ΧΡΥΣΟΡΡΟΗΣ Π.	EL1106R0002120157N	ΦΥΣ	R-M5
44	ΚΡΟΥΣΟΒΙΤΗΣ Π.	EL1106R0002100246H	ΙΤΥΣ	R-M1
45	ΕΡΥΘΟΡΡΕΜΑ Ρ.	EL1106R0002100239H	ΙΤΥΣ	R-M1
46	ΑΓΙΟΥ ΙΩΑΝΝΟΥ Ρ.	EL1106R0002100031H	ΙΤΥΣ	R-M2
47	ΧΕΙΜΑΡΡΟΣ ΔΟΞΑΤΟΥ	EL1106R0002060325H	ΙΤΥΣ	R-M1
48	ΑΓΓΙΤΗΣ Π.	EL1106R0002060006N	ΦΥΣ	R-M4
49	ΤΑΦΡΟΣ ΦΙΛΙΠΠΩΝ	EL1106R0002060217A	ΤΥΣ	R-M4
50	ΜΠΕΛΙΤΣΑΣ Π.	EL1106R0002100245H	ΙΤΥΣ	R-M1
51	ΜΠΕΛΙΤΣΑΣ Π.	EL1106R0002100244H	ΙΤΥΣ	R-M2
52	ΜΠΕΛΙΤΣΑΣ Π.	EL1106R0002100242H	ΙΤΥΣ	R-M2
53	ΣΤΡΥΜΟΝΑΣ Π.	EL1106R0002250071H	ΙΤΥΣ	R-L2
54	ΜΑΚΡΟΠΟΤΑΜΟΣ Ρ.	EL1106R0004010077N	ΦΥΣ	R-M1
55	ΣΤΡΥΜΟΝΑΣ Π.	EL1106R0002010002N	ΦΥΣ	R-L2
56	ΞΗΡΟΠΟΤΑΜΟΣ Π.	EL1106R0002220175N	ΦΥΣ	R-M1
57	ΚΕΡΚΙΝΙΤΗΣ Π.	EL1106R0002220074N	ΦΥΣ	R-M2
58	ΚΟΚΚΙΝΟΡΡΕΜΑ Ρ.	EL1106R0002100134N	ΦΥΣ	R-M1
59	ΒΑΘΥΡΡΕΜΑ Ρ.	EL1106R0004020085N	ΦΥΣ	R-M4
60	ΜΑΥΡΟΠΟΥΛΙ Ρ.	EL1106R0002100253N	ΦΥΣ	R-M4
61	ΞΗΡΟΠΟΤΑΜΟΣ Ρ.	EL1106R0002200068N	ΦΥΣ	R-M1
62	ΣΤΡΥΜΟΝΙΚΟΥ Ρ.	EL1106R0002180066N	ΦΥΣ	R-M1
63	ΣΚΑΠΑΝΗΣ Ρ.	EL1106R0002160064N	ΦΥΣ	R-M1
64	ΕΖΙΟΒΗΣ Ρ.	EL1106R0002080029N	ΦΥΣ	R-M5
65	ΠΗΓΑΔΟΥΛΙ Ρ.	EL1106R0003010087N	ΦΥΣ	R-M4

Χαρακτηρισμός, τυπολογία, τυπο-χαρακτηριστικές συνθήκες αναφοράς και αξιολόγηση/ ταξινόμηση της κατάστασης όλων των κατηγοριών επιφανειακών υδατικών συστημάτων

Αποκεντρωμένη Διοίκηση Μακεδονίας-Θράκης
2^η Αναθεώρηση Σχεδίου Διαχείρισης Λεκανών Απορροής Ποταμών ΥΔ Ανατολικής Μακεδονίας (EL11)

α/α	Όνομα ΥΣ	Κωδικός ΥΣ	Κατηγορία	Τύπος ΥΣ
66	ΑΓΙΩΝ ΑΝΑΡΓΥΡΩΝ Ρ.	EL1106R0002100132N	ΦΥΣ	R-M1
67	ΛΑΚΚΟΣ Ρ.	EL1106R0002060109N	ΦΥΣ	R-M4
68	ΑΓΓΙΤΗΣ Π.	EL1106R0002060108N	ΦΥΣ	R-M4
69	ΚΕΦΑΛΑΡΙ Ρ.	EL1106R0002060219N	ΦΥΣ	R-M4
70	ΕΠΤΑΜΥΛΟΙ Ρ.	EL1106R0002100135N	ΦΥΣ	R-M1
71	ΞΗΡΟΠΟΤΑΜΟΣ Π.	EL1106R0002060423N	ΦΥΣ	R-M2
72	ΞΗΡΟΠΟΤΑΜΟΣ Π.	EL1106R0002060422H	ΙΤΥΣ	R-M4
73	ΚΕΦΑΛΑΡΙ Ρ.	EL1106R0002060218H	ΙΤΥΣ	R-M4
74	ΧΕΙΜΑΡΡΟΣ ΔΟΞΑΤΟΥ	EL1106R0002060420H	ΙΤΥΣ	R-M4
75	ΜΕΓΑΛΟ Ρ.	EL1106R0002120054H	ΙΤΥΣ	R-M5
76	ΤΑΦΡΟΣ ΦΙΛΙΠΠΩΝ	EL1106R0002060293A	ΤΥΣ	R-M4
77	ΑΓΓΙΣΤΡΟΥ Π.	EL1106R0B02240094N	ΦΥΣ	R-M1
78	ΧΕΙΜΑΡΡΟΣ ΔΟΞΑΤΟΥ	EL1106R0002060326N	ΦΥΣ	R-M2
79	ΑΡΧΑΓΓΕΛΟΥ Ρ.	EL1106R0002060112N	ΦΥΣ	R-M4
80	ΞΗΡΟΠΟΤΑΜΟΣ Ρ.	EL1106R0002060110N	ΦΥΣ	R-M4
81	Ρ. ΠΗΓΩΝ ΜΥΛΟΠΟΤΑΜΟΥ-Ζ.ΠΗΓΗΣ	EL1106R0002060414N	ΦΥΣ	R-M4
82	Ρ. ΠΗΓΩΝ ΑΓ. ΒΑΡΒΑΡΑΣ	EL1106R0002060416N	ΦΥΣ	R-M4
83	Ρ. ΠΗΓΩΝ ΑΚΡΙΝΟΥ	EL1106R0004020127N	ΦΥΣ	R-M1

ΦΥΣ: Φυσικό ΥΣ, **ΙΤΥΣ:** Ιδιαίτερα τροποποιημένο ΥΣ, **ΤΥΣ:** Τεχνητό ΥΣ



Εικόνα 4-1 : Αναγνώριση των ποτάμων ΥΣ στο ΥΔ Ανατολικής Μακεδονίας

Χαρακτηρισμός, τυπολογία, τυπο-χαρακτηριστικές συνθήκες αναφοράς και αξιολόγηση/ ταξινόμηση της κατάστασης όλων των κατηγοριών επιφανειακών υδατικών συστημάτων

4.2 Αποτέλεσμα εφαρμογής τυπολογίας λιμναίων ΥΣ

Στον ακόλουθο πίνακα παρουσιάζονται τα λιμναία υδατικά συστήματα και ταμιευτήρες (ποτάμια ΙΤΥΣ) του Υδατικού Διαμερίσματος Ανατολικής Μακεδονίας (EL11) με βάση την εφαρμοζόμενη τυπολογία. Τα ανωτέρω συστήματα και η τυπολογία τους παρουσιάζονται στην Εικόνα 4-2

Πίνακας 4-3 : Κατάλογος και τύποι των Λιμναίων ΥΣ/ ταμιευτήρων ΥΔ Ανατολικής Μακεδονίας

α/α	Όνομα ΥΣ	Κωδικός ΥΣ	Κατηγορία	Τύπος ΥΣ
1	ΛΙΜΝΗ ΚΕΡΚΙΝΗ	EL1106L000002H	ΙΤΥΣ	GR-SR
2	ΤΑΜΙΕΥΤΗΡΑΣ ΛΕΥΚΟΓΕΙΩΝ	EL1106RL004040001H	ΙΤΥΣ	GR-SR

4.3 Αποτέλεσμα εφαρμογής τυπολογίας μεταβατικών

Στο ΥΔ 11 προσδιορίστηκε ένα (1) μεταβατικό υδατικό σύστημα, οι εκβολές ποταμού Στρυμόνα, που κατατάχθηκε στο πλαίσιο της μελέτης του ΕΛΚΕΘΕ/ΕΚΒΥ στον τύπο **TW2** (βλ. ακόλουθο πίνακα και στην Εικόνα 4-2 παραπάνω).

Πίνακας 4-4 : Κατάλογος και τύποι μεταβατικών ΥΣ στο ΥΔ Ανατολικής Μακεδονίας

Τύπος	Όνομα ΥΣ	Κωδικός ΥΣ	Έκταση (km ²)	Περίμετρος (km)
TW2	ΕΚΒΟΛΕΣ Π. ΣΤΡΥΜΟΝΑ	EL1106T0001N	5,94	13,85

4.4 Αποτέλεσμα εφαρμογής τυπολογίας παρακτίων ΥΣ

Στο ΥΔ 11 προσδιορίστηκαν τέσσερα (4) παράκτια υδατικά συστήματα, τα οποία σύμφωνα με την τυπολογία που υιοθετήθηκε ανήκουν όλα σε έναν (1) τύπο, στον τύπο ΙΙΙΕ (βλ. ακόλουθο πίνακα στην Εικόνα 4-2 παραπάνω).

Πίνακας 4-5 : Κατάλογος και τύποι παράκτιων ΥΣ στο ΥΔ Ανατολικής Μακεδονίας

Τύπος	Όνομα ΥΣ	Κωδικός ΥΣ	Έκταση (km ²)	Περίμετρος (km)
ΙΙΙΕ	ΣΤΡΥΜΟΝΙΚΟΣ ΚΟΛΠΟΣ	EL1106C0001N	482,28	111,39
ΙΙΙΕ	ΑΚΤΕΣ ΣΥΜΒΟΛΟΥ	EL1106C0002N	55,95	73,39
ΙΙΙΕ	ΝΕΑ ΠΕΡΑΜΟΣ	EL1106C0003N	12,04	42,18
ΙΙΙΕ	ΔΥΤ. ΚΟΛΠΟΣ ΚΑΒΑΛΑΣ	EL1106C0004N	183,16	79,48

4.5 Συνολικά αποτελέσματα - Διαφορές σε σχέση με 1^η Αναθεώρηση του ΣΔΛΑΠ

Τα Επιφανειακά Υδατικά Συστήματα στο ΥΔ και οι τύποι τους παρουσιάζονται στο σχήμα που ακολουθεί. **Επισημαίνεται ότι σε σχέση με την 1^η Αναθεώρηση του ΣΔΛΑΠ δεν υπάρχουν**

διαφοροποιήσεις στον αριθμό και στους τύπους των Επιφανειακών Υδατικών Συστημάτων που έχουν καθοριστεί στο ΥΔ.



Σχήμα 4-1: Επιφανειακά ΥΣ στο ΥΔ EL11 και τυπολογία που εφαρμόζεται σε αυτά ανά κατηγορία ΥΣ

5 ΒΑΣΙΚΕΣ ΑΡΧΕΣ ΚΑΙ ΜΕΘΟΔΟΛΟΓΙΑ ΤΑΞΙΝΟΜΗΣΗΣ ΟΙΚΟΛΟΓΙΚΗΣ ΚΑΤΑΣΤΑΣΗΣ ΕΠΙΦΑΝΕΙΑΚΩΝ ΥΔΑΤΙΝΩΝ ΣΩΜΑΤΩΝ

5.1 Γενικά στοιχεία

Η ταξινόμηση των επιφανειακών υδατικών συστημάτων, σύμφωνα με την Οδηγία 2000/60/ΕΚ αποτελεί τη διαδικασία προσδιορισμού της ποιοτικής κατάστασης στην οποία βρίσκεται κάθε υδατικό σύστημα μέσω της αξιοποίησης δεδομένων παρακολούθησης. Ο προσδιορισμός της ποιότητας κάθε συστήματος έχει κομβική σημασία στην πορεία εφαρμογής της Οδηγίας καθώς αποτελεί το επόμενο βήμα της ανάλυσης πιέσεων και εκτίμησης των επιπτώσεων και συνδέει τις εκτιμηθείσες αναλύσεις με την πραγματική κατάσταση, όπως αυτή αποτυπώνεται στα προγράμματα παρακολούθησης που έχουν εφαρμοσθεί. Επίσης αποτελεί το αναγκαίο σκαλοπάτι για τον ορθό σχεδιασμό ή/και επιλογή μέτρων ικανών να συμβάλλουν ουσιαστικά στην επίτευξη των περιβαλλοντικών στόχων της Οδηγίας.

Σύμφωνα με την Οδηγία η ποιοτική κατάσταση ενός επιφανειακού υδατικού συστήματος καθορίζεται από δύο βασικούς επιμέρους συντελεστές: την οικολογική κατάσταση και τη χημική κατάσταση. Στόχος της Οδηγίας 2000/60/ΕΚ για τα επιφανειακά υδατικά συστήματα είναι η καλή κατάσταση. Συγκεκριμένα:

- Ως «**καλή κατάσταση επιφανειακών υδάτων**» ορίζεται η κατάσταση επιφανειακού υδατικού συστήματος που χαρακτηρίζεται τουλάχιστον «καλή», τόσο από οικολογική όσο και από χημική άποψη.
- Ως «**καλή οικολογική κατάσταση**» ορίζεται η κατάσταση ενός συστήματος επιφανειακών υδάτων το οποίο ταξινομείται κατ' αυτό τον τρόπο σύμφωνα με την αξιολόγηση των παραμέτρων που αναφέρονται στο Παράρτημα V της Οδηγίας για κάθε κατηγορία επιφανειακού ΥΣ. Η αξιολόγηση βασίζεται στην απόκλιση της κατάστασης του ΥΣ από την βέλτιστη κατάσταση (συνθήκες αναφοράς) βάσει των κανονιστικών ορισμών του παραρτήματος V της Οδηγίας.
- Ως «**καλή χημική κατάσταση επιφανειακών υδάτων**» ορίζεται η χημική κατάσταση που απαιτείται για την επίτευξη των περιβαλλοντικών στόχων για τα επιφανειακά ύδατα, δηλαδή η χημική κατάσταση που έχει επιτύχει ένα σύστημα επιφανειακών υδάτων, στο οποίο οι συγκεντρώσεις ρύπων δεν υπερβαίνουν τα πρότυπα περιβαλλοντικής ποιότητας τα οποία ορίζονται στο Παράρτημα ΙΧ και δυνάμει της παραγράφου 7 του άρθρου 16, καθώς και δυνάμει άλλων συναφών κοινοτικών νομοθετημάτων που θεσπίζουν ποιοτικά περιβαλλοντικά πρότυπα σε κοινοτικό επίπεδο.

Στις ενότητες που ακολουθούν αναλύονται οι βασικές αρχές της μεθοδολογίας προσδιορισμού της οικολογικής και χημικής κατάστασης και προσδιορίζεται η μεθοδολογία που εφαρμόζεται για το σύνολο των υδατικών διαμερισμάτων της χώρας. Το περιεχόμενο του παρόντος βασίζεται στα αντίστοιχα μεθοδολογικά κείμενα που είχαν καταρτιστεί στο πλαίσιο της 1^{ης} Αναθεώρησης των Σχεδίων Διαχείρισης, στο σχετικό μεθοδολογικό κείμενο για την «Ταξινόμηση της κατάστασης όλων των κατηγοριών Επιφανειακών Υδατικών Συστημάτων» στο πλαίσιο της 2^{ης} Αναθεώρησης των ΣΔΛΑΠ, καθώς και στον τρόπο πρακτικής εφαρμογής των αρχών του άρθρου 8 και του παρ/τος V της ΟΠΥ και των σχετικών καθοδηγητικών κειμένων της ΕΕ. Το παρόν ενσωματώνει πληροφορίες από τις διαθέσιμες ετήσιες εκθέσεις των φορέων παρακολούθησης που υλοποιούν το Εθνικό Δίκτυο Παρακολούθησης (ΕΔΠ) αλλά και την πρόοδο που επιτεύχθηκε στην ανάπτυξη και επικαιροποίηση

Χαρακτηρισμός, τυπολογία, τυπο-χαρακτηριστικές συνθήκες αναφοράς και αξιολόγηση/ ταξινόμηση της κατάστασης όλων των κατηγοριών επιφανειακών υδατικών συστημάτων

των εθνικών μεθόδων παρακολούθησης των υδάτων όπως αποτυπώνεται στις σχετικές εκθέσεις που κατατέθηκαν και εγκρίθηκαν από την ΕΕ για διαφορετικά ποιοτικά στοιχεία.

5.2 Γενική μεθοδολογική προσέγγιση

5.2.1 Εθνικό πρόγραμμα παρακολούθησης υδάτων

5.2.1.1 Γενικά

Το δίκτυο σταθμών παρακολούθησης στους οποίους λαμβάνονται δείγματα των αξιολογούμενων παραμέτρων καθορίστηκε βάσει της ΚΥΑ 140384 (ΦΕΚ 2017Β'/ 9.11.2011) και τροποποιήθηκε βάσει της νέας ΚΥΑ Αριθμ. ΥΠΕΝ/ΔΠΔΥΠ/107168/1444 (ΦΕΚ 5384Β'/19.11.2021). Σε συμφωνία με τις απαιτήσεις της Οδηγίας 2000/60/ΕΚ προβλέπονται δύο παράλληλα δίκτυα σταθμών παρακολούθησης:

Α) Δίκτυο **εποπτικών** σταθμών παρακολούθησης: Η εποπτική παρακολούθηση διενεργείται σε επαρκή συστήματα επιφανειακών υδάτων έτσι ώστε να παρέχει εκτίμηση της συνολικής κατάστασης των επιφανειακών υδάτων σε κάθε υδρολογική λεκάνη ή υδρολογικές υπολεκάνες εντός της περιοχής λεκάνης απορροής ποταμού.

Β) Δίκτυο **επιχειρησιακών** σταθμών: Οι σταθμοί αυτοί εξυπηρετούν τον προσδιορισμό της κατάστασης εκείνων των συστημάτων που έχουν χαρακτηριστεί ότι κινδυνεύουν να μην επιτύχουν τους περιβαλλοντικούς τους στόχους και την αξιολόγηση οποιονδήποτε μεταβολών στην κατάσταση των συστημάτων αυτών που προκύπτουν από τα προγράμματα μέτρων. Στους σταθμούς αυτούς η συχνότητα παρακολούθησης είναι μεγαλύτερη.

Στο ΕΔΠ περιλαμβάνεται και ένας σταθμός (ονομασία: TIMIOS, κωδικός: EL0129R000208028N050) στο ΥΔ Δυτ. Πελοποννήσου (EL01) ο οποίος χαρακτηρίζεται ως διερευνητικής παρακολούθησης. Σε αυτόν βάσει της ΚΥΑ μετρούνται βιολογικές και φυσικοχημικές παράμετροι.

Αναφορικά με την συχνότητα παρακολούθησης στους σταθμούς του ΕΔΠ λαμβάνονται υπόψη οι ακόλουθες προβλέψεις της ΟΠΥ (Παράρτημα V, Παρ. 1.3):

Η **εποπτική παρακολούθηση** διενεργείται σε κάθε θέση παρακολούθησης για μια περίοδο ενός έτους στη διάρκεια της περιόδου που καλύπτεται από ένα Σχέδιο Διαχείρισης, εκτός εάν, κατά την προηγούμενη περίοδο εποπτικής παρακολούθησης, διαπιστώθηκε ότι, το συγκεκριμένο σύστημα επιφανειακών υδάτων έφθασε σε καλή κατάσταση και δεν υπάρχουν ενδείξεις, από την επισκόπηση των επιπτώσεων των ανθρώπινων δραστηριοτήτων ότι έχουν μεταβληθεί οι επιπτώσεις στο σύστημα. Στις περιπτώσεις αυτές, η εποπτική παρακολούθηση διενεργείται μια φορά για κάθε τρία Σχέδια Διαχείρισης.

Για την περίοδο της εποπτικής παρακολούθησης, για τα φυσικοχημικά στοιχεία πρέπει να εφαρμόζονται οι (ελάχιστες) συχνότητες που αναφέρονται στον ακόλουθο πίνακα, εκτός εάν δικαιολογούνται μεγαλύτερα χρονικά διαστήματα με βάση τις τεχνικές γνώσεις και την κρίση εμπειρογνομόνων. Όσον αφορά τα ποιοτικά βιολογικά ή υδρομορφολογικά στοιχεία, διενεργείται μια τουλάχιστον παρακολούθηση στη διάρκεια της περιόδου εποπτικής παρακολούθησης.

Πίνακας 5-1 : Πίνακας του παραρτήματος V της Οδηγίας 2000/60/ΕΚ για τον καθορισμό της συχνότητας παρακολούθησης ανά ποιοτικό στοιχείο και κατηγορία ΥΣ

Ποιοτικό στοιχείο	Ποταμοί	Λίμνες	Μεταβατικά	Παράκτια
Βιολογικά ΠΣ				
Φυτοπλαγκτόν	6 μήνες	6 μήνες	6 μήνες	6 μήνες
Λοιπή υδατική χλωρίδα	3 έτη	3 έτη	3 έτη	3 έτη
Μακροασπόνδυλα	3 έτη	3 έτη	3 έτη	3 έτη
Ψάρια	3 έτη	3 έτη	3 έτη	
Υδρομορφολογικά ΠΣ				
Συνέχεια	6 έτη			
Υδρολογία	Συνεχής	1 μήνας		
Μορφολογία	6 έτη	6 έτη	6 έτη	6 έτη
Φυσικοχημικά ΠΣ				
Θερμικές συνθήκες	3 μήνες	3 μήνες	3 μήνες	3 μήνες
Οξυγόνωση	3 μήνες	3 μήνες	3 μήνες	3 μήνες
Αλατότητα	3 μήνες	3 μήνες	3 μήνες	
Θρεπτικές ουσίες	3 μήνες	3 μήνες	3 μήνες	3 μήνες
Κατάσταση οξίνισης	3 μήνες	3 μήνες		
Λοιποί ρύποι	3 μήνες	3 μήνες	3 μήνες	3 μήνες
Χημικά				
Ουσίες προτεραιότητας	1 μήνας	1 μήνας	1 μήνας	1 μήνας

Για την **επιχειρησιακή παρακολούθηση**, η συχνότητα της παρακολούθησης που απαιτείται για κάποια παράμετρο καθορίζεται, έτσι ώστε να παρέχει επαρκή δεδομένα για μία αξιόπιστη αξιολόγηση της κατάστασης του σχετικού ποιοτικού στοιχείου. Σε γενικές γραμμές, πρέπει να πραγματοποιείται παρακολούθηση κατά διαστήματα που δεν υπερβαίνουν τα χρονικά όρια που αναφέρονται στον παραπάνω πίνακα, εκτός εάν δικαιολογούνται μεγαλύτερα χρονικά διαστήματα με βάση τις τεχνικές γνώσεις και την κρίση των εμπειρογνομόνων. Η χωρική κατανομή των σταθμών του εθνικού δικτύου παρακολούθησης στα υδατικά διαμερίσματα της χώρας για κάθε κατηγορία επιφανειακών συστημάτων παρουσιάζεται στον ακόλουθο Πίνακα:

Πίνακας 5-2 Αριθμός σταθμών παρακολούθησης στα 14 υδατικά διαμερίσματα της χώρας ανά κατηγορία ΥΣ και τύπο σταθμού

Υδατικό Διαμέρισμα	Ποτάμια		Λιμναία		Μεταβατικά		Παράκτια		Σύνολο
	Επιχ.	Εποπτ.	Επιχ.	Εποπτ.	Επιχ.	Εποπτ.	Επιχ.	Εποπτ.	
Δυτ. Πελοπόννησος (EL01)	15	27	1	1	2		2	4	52
Βόρ. Πελοπόννησος (02)	19	15	3	2	3	1	2	7	52
Ανατολ. Πελοπόννησος (03)	8	10		1			2	4	25
Δυτ. Στερεά Ελλάδα (04)	14	31	3	8	6	2	1	2	67
Ήπειρος (05)	15	25	1	3	7		5	1	57
Αττική (06)	6	7		1			5	4	23
Ανατολ. Στερεά Ελλάδα (07)	10	34	2	1	1		4	5	57
Θεσσαλία (08)	34	20	1	2			1	5	63

Χαρακτηρισμός, τυπολογία, τυπο-χαρακτηριστικές συνθήκες αναφοράς και αξιολόγηση/ ταξινόμηση της κατάστασης όλων των κατηγοριών επιφανειακών υδατικών συστημάτων

Υδατικό Διαμέρισμα	Ποτάμια		Λιμναία		Μεταβατικά		Παράκτια		Σύνολο
	Επιχ.	Εποπτ.	Επιχ.	Εποπτ.	Επιχ.	Εποπτ.	Επιχ.	Εποπτ.	
Δυτ. Μακεδονία (09)	15	22	11	8	2		1		59
Κεντρ. Μακεδονία (10)	17	20	5	2	1		4	2	51
Ανατολ. Μακεδονία (11)	11	24	2		1			1	39
Θράκη (12)	24	23	5	1	8		3	1	65
Κρήτη (13)	7	17	3	3			2	4	36
Νήσοι Αιγαίου (14)		18		9			1	12	40
Σύνολο	195	293	37	42	31	3	33	52	687

5.2.1.2 Παρακολουθούμενες παράμετροι

Σύμφωνα με την Οδηγία οι ομάδες παραμέτρων που απαιτείται να παρακολουθούνται προκειμένου να αξιολογηθεί η οικολογική κατάσταση είναι οι ακόλουθες :

- **Βιολογικά ποιοτικά στοιχεία (ΒΠΣ).** Τα ΒΠΣ βασίζονται στην αξιολόγηση παραμέτρων που αφορούν σε υδρόβιες βιοκοινότητες. Αποτελούν τη βάση του συστήματος ταξινόμησης. Ο παρακάτω πίνακας συνοψίζει τα βιολογικά ποιοτικά στοιχεία σε κάθε κατηγορία ΥΣ (ποτάμια, λιμναία, μεταβατικά, παράκτια ΥΣ).

Πίνακας 5-3 : Βιολογικά ποιοτικά στοιχεία που συμμετέχουν στην αξιολόγηση της οικολογικής κατάστασης σε κάθε κατηγορία ΥΣ βάσει της Οδηγίας 2000/60/ΕΚ (Παράρτημα V)

Βιολογικό Ποιοτικό Στοιχείο	Ποτάμια	Λίμνες	Μεταβατικά	Παράκτια
Φυτοπλαγκτόν	X	X	X	X
Μακροασπόνδυλα	X	X	X	X
Διάτομα	X	X		
Μακρόφυτα	X	X		
Ψάρια	X	X	X	
Μακροφύκη			X	X
Αγγειόσπερμα			X	X

- **Υδρομορφολογικά ποιοτικά στοιχεία.** Αφορούν σε στοιχεία που σχετίζονται με την ανθρωπογενή αλλοίωση στα φυσικά υδρολογικά δεδομένα ή στην μορφολογία του αξιολογούμενου ΥΣ.
- **Φυσικοχημικά ποιοτικά στοιχεία.** Αφορούν σε κατηγορίες παραμέτρων στις οποίες εντάσσονται:
 - Γενικές φυσικοχημικές παράμετροι (π.χ. θερμοκρασία, αλατότητα, διαφάνεια),
 - Συγκεντρώσεις θρεπτικών (π.χ. ιόντα του Αζώτου, Φωσφόρου κλπ),
 - Παράμετροι που αφορούν την κατάσταση οξύτητας (π.χ. pH),
 - Παράμετροι που αξιολογούν την κατάσταση οξυγόνωσης (π.χ. διαλυμένο οξυγόνο, κορεσμός οξυγόνου κλπ).
- **Ειδικόί ρύποι** που αφορούν σε συγκεκριμένους ρύπους των οποίων ο κατάλογος και οι μέγιστες επιτρεπόμενες συγκεντρώσεις (Πρότυπα Περιβαλλοντικής Ποιότητας – ΠΠΠ) έχουν καθοριστεί σε εθνικό επίπεδο βάσει του Πίνακα 2 (Μέρος Β) του Παραρτήματος Ι της ΚΥΑ 51354/2641/Ε103

(ΦΕΚ 1909Β'/8.12.2010). Τα ΠΠΠ που προσδιορίζονται στην ΚΥΑ αφορούν μόνο τα εσωτερικά υδατικά συστήματα (ποτάμια – λίμνες) και όχι τα μεταβατικά και παράκτια ύδατα.

- **Ουσίες προτεραιότητας.** Πρόκειται για ουσίες ο κατάλογος των οποίων και τα σχετικά Πρότυπα Περιβαλλοντικής Ποιότητας προσδιορίζεται κοινά για όλα τα κράτη μέλη και συμπληρώνει το παράρτημα ΙΧ του άρθρου 19 του Π.Δ. 51/2007 (ΦΕΚ 54Α'/8.3.2017). Ο κατάλογος των ουσιών προτεραιότητας και τα σχετικά ΠΠΠ αναφέρεται στο Παράρτημα ΙΙ της ΚΥΑ 170766 (ΦΕΚ 69Β/22.01.2016).

Τα αποτελέσματα παρακολούθησης των βιολογικών ποιοτικών στοιχείων, των υδρομορφολογικών ποιοτικών στοιχείων και των φυσικοχημικών ποιοτικών στοιχείων (συμπεριλαμβανομένων και των ειδικών ρύπων) αξιολογούνται για την ταξινόμηση της οικολογικής κατάστασης των επιφανειακών ΥΣ.

Τα αποτελέσματα παρακολούθησης των ουσιών προτεραιότητας αξιολογούνται για την ταξινόμηση της χημικής κατάστασης των επιφανειακών ΥΣ.

Η κατανομή των σταθμών στις 4 κατηγορίες επιφανειακών συστημάτων σε επίπεδο χώρας και οι κατηγορίες παραμέτρων που μετρούνται σε αυτούς παρουσιάζονται στον ακόλουθο Πίνακα:

Πίνακας 5-4 : Κατανομή σταθμών στις 4 κατηγορίες επιφανειακών συστημάτων σε επίπεδο χώρας και οι κατηγορίες παραμέτρων που μετρούνται σύμφωνα με την ΚΥΑ Αριθμ. ΥΠΕΝ/ΔΠΔΥΠ/107168/1444 (ΦΕΚ 5384Β'/19.11.2021)

Τύπος σταθμού		Επιχειρησιακή παρακολούθηση	Εποπτική παρακολούθηση	Συνολικός αριθμός σταθμών	
Ποτάμια	Β/ΥΜ/ ΦΧ	195	293	488	488
	ΕΡ	84	59	143	
	ΟΠ	104	72	176	
Λιμναία	Β/ΥΜ/ ΦΧ	37	42	79	79
	ΕΡ	37	42	79	
	ΟΠ	37	42	79	
Μεταβατικά	Β/ΥΜ/ ΦΧ	31	3	34	34
	ΒΜ	29	2	31	
	ΟΠ	29	2	31	
Παράκτια	Β/ΥΜ/ ΦΧ	33	52	85	85
	ΒΜ	26	24	50	
	ΟΠ	26	24	50	
Σύνολο		296	390	686	686

Β/ΥΜ/ΦΧ: Παρακολούθηση Βιολογικών, Υδρομορφολογικών και Φυσικοχημικών παραμέτρων (γίνεται στο σύνολο των σταθμών του δικτύου), ΕΡ: Παρακολούθηση Ειδικών Ρύπων (σε ποτάμια και λιμναία ΥΣ) ΒΜ: Παρακολούθηση Βαρέων Μετάλλων σε Μεταβατικά και Παράκτια ΥΣ, ΟΠ: Παρακολούθηση Ουσιών προτεραιότητας. Στο ΕΔΠ περιλαμβάνεται και ένας σταθμός [ονομασία: ΤΙΜΙΟΣ, κωδικός: EL0129R00208028N050] στο ΥΔ Δυτ. Πελοποννήσου (EL01)] ο οποίος χαρακτηρίζεται ως διερευνητικής παρακολούθησης. Σε αυτόν βάσει της ΚΥΑ μετρούνται βιολογικές και φυσικοχημικές παράμετροι.

Βάσει του άρθρου 3 της προαναφερθείσας ΚΥΑ την ευθύνη λειτουργίας του εθνικού δικτύου παρακολούθησης σε ότι αφορά στα επιφανειακά υδατικά συστήματα έχουν οι ακόλουθοι φορείς:

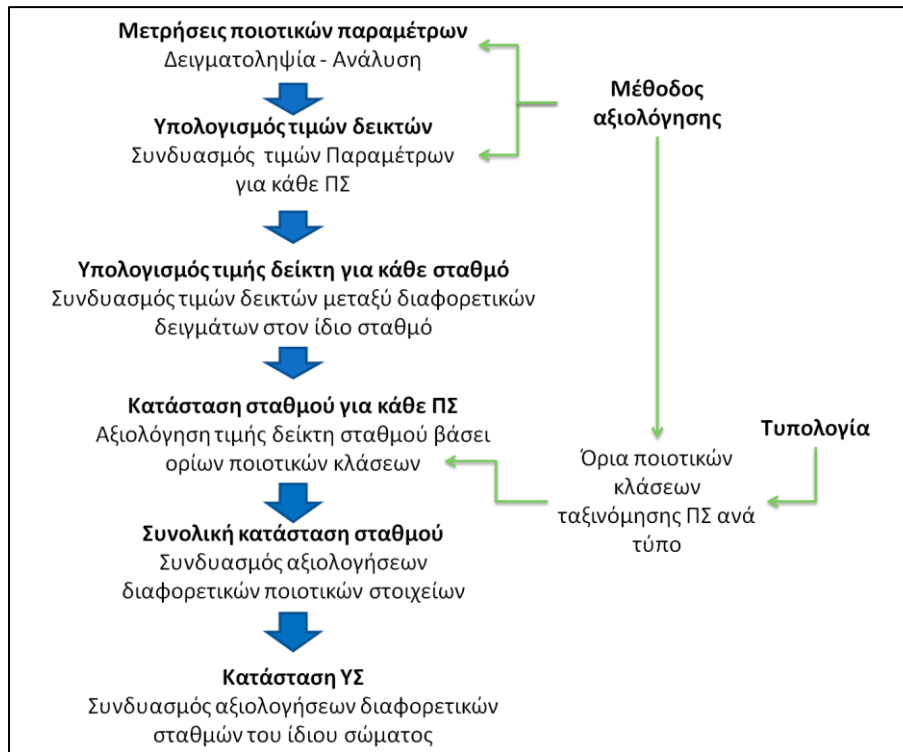
- Η Γενική Διεύθυνση του Γενικού Χημείου του Κράτους (Γ.Δ.Γ.Χ.Κ.) της Α.Α.Δ.Ε. για τις αναλύσεις χημικών παραμέτρων (ουσίες προτεραιότητας και ειδικούς ρύ- πους) σε όλα τα επιφανειακά ύδατα (ποταμοί, λίμνες, μεταβατικά και παράκτια),

- Το Ελληνικό Κέντρο Θαλάσσιων Ερευνών (ΕΛ.ΚΕ.Θ.Ε.) για την παρακολούθηση (δειγματοληψίες και αναλύσεις) των βιολογικών, των υδρομορφολογικών και των γενικών φυσικοχημικών παραμέτρων σε ποταμούς, μεταβατικά και παράκτια ύδατα, για τις αναλύσεις ορισμένων χημικών ουσιών σε μεταβατικά και παράκτια ύδατα, καθώς και για τις δειγματοληψίες που αφορούν στον προσδιορισμό χημικών παραμέτρων (ουσίες προτεραιότητας και ειδικούς ρύπους) στα μεταβατικά και παράκτια ύδατα,
- Το Ελληνικό Κέντρο Βιοτόπων Υγροτόπων (Ε.Κ.Β.Υ.) για την παρακολούθηση (δειγματοληψίες και αναλύσεις) των βιολογικών, των υδρομορφολογικών και των γενικών φυσικοχημικών παραμέτρων στις λίμνες, καθώς και για τις δειγματοληψίες που αφορούν στον προσδιορισμό χημικών παραμέτρων στις λίμνες,
- το Ινστιτούτο Εδαφοϋδατικών Πόρων - Ερευνητική Μονάδα Σίνδου (Ι.ΕΥ.Π.) του Ελληνικού Γεωργικού Οργανισμού «ΔΗΜΗΤΡΑ» για τις δειγματοληψίες που αφορούν στον προσδιορισμό χημικών παραμέτρων στους ποταμούς, τη συστηματική παρακολούθηση της παροχής σε συγκεκριμένους σταθμούς σε ποταμούς και τις αναλύσεις λοιπών ουσιών στους ποταμούς και στις λίμνες,
- Η Δημοτική Επιχείρηση Ύδρευσης και Αποχέτευσης Λάρισας (Δ.Ε.Υ.Α.Λ.) για τις δειγματοληψίες χημικών παραμέτρων σε ποταμούς και λίμνες στο Υδατικό Διαμέρισμα της Θεσσαλίας (ΕΛ08).

Οι εκθέσεις αποτελεσμάτων παρακολούθησης και τα σχετικά στοιχεία/πίνακες που προέκυψαν από την λειτουργία του ΕΔΠ (2016-2021), χρησιμοποιούνται για την ταξινόμηση της οικολογικής και της χημικής κατάστασης των ΕΥΣ, στο πλαίσιο της 2^{ης} Αναθεώρησης των ΣΔΛΑΠ.

5.2.2 Στάδια υπολογισμού οικολογικής κατάστασης

Τα στάδια επεξεργασίας των δεδομένων μέτρησης ποιοτικών παραμέτρων που προκύπτουν από την εφαρμογή του εθνικού προγράμματος παρακολούθησης ώστε να προκύψει η ταξινόμηση της οικολογικής κατάστασης στα ΥΣ τα οποία παρακολουθούνται συνοψίζονται στο ακόλουθο Σχήμα.



Σχήμα 5-1: Στάδια επεξεργασίας των δεδομένων παρακολούθησης μέχρι την ταξινόμηση της οικολογικής κατάστασης των επιφανειακών ΥΣ

Όπως φαίνεται στο παραπάνω σχήμα, η όλη διαδικασία επηρεάζεται από τη μέθοδο αξιολόγησης κάθε ποιοτικού στοιχείου και την τυπολογία που εφαρμόζεται σε κάθε κατηγορία ΥΣ.

Θα πρέπει να σημειωθεί ότι η παραπάνω διαδικασία εφαρμόζεται τυπικά στα ποτάμια ΥΣ, ενώ στις υπόλοιπες κατηγορίες επιφανειακών ΥΣ εμφανίζονται μικρότερες ή μεγαλύτερες αποκλίσεις.

Στη συνέχεια αναφέρονται και αναλύονται τα μεθοδολογικά βήματα ταξινόμησης της οικολογικής κατάστασης των επιφανειακών ΥΣ με βάση το παραπάνω σχήμα.

Βήμα 1^ο: Μετρήσεις ποιοτικών παραμέτρων.

Οι μετρήσεις αποτελούν το άμεσο αποτέλεσμα των δράσεων παρακολούθησης που προκύπτει από την υλοποίηση του εθνικού προγράμματος παρακολούθησης. Ως μέτρηση θεωρείται το αποτέλεσμα της δειγματοληψίας και της ανάλυσης κάποιας ποιοτικής παραμέτρου. Η μέτρηση με τον τρόπο αυτό αναφέρεται σε μία ποιοτική παράμετρο, ένα σταθμό δειγματοληψίας και μία ημερομηνία δειγματοληψίας.

Βήμα 2^ο: Υπολογισμός τιμών δεικτών

Το βήμα αυτό εφαρμόζεται σε ποιοτικά στοιχεία των οποίων η αξιολόγηση απαιτεί το συνδυασμό των διαφορετικών χαρακτηριστικών ενός δείγματος. Τα βιολογικά ποιοτικά στοιχεία αποτελούν σχετικά παραδείγματα καθώς οι μέθοδοί τους βασίζονται σε βιολογικούς δείκτες, η τιμή των οποίων προκύπτει από συναξιολόγηση επιμέρους μετρήσεων παραμέτρων του δείγματος. Ο συνδυασμός αυτός προκύπτει από την εξίσωση υπολογισμού του δείκτη που αποτελεί κεντρικό στοιχείο της λογικής και του τρόπου ανάπτυξης της μεθόδου αξιολόγησης. Με αυτόν τον τρόπο προκύπτουν τιμές

δεικτών που χαρακτηρίζουν τα ποιοτικά στοιχεία που μετρούνται σε ένα σταθμό και σε συγκεκριμένη δειγματοληπτική περίοδο.

Το στάδιο αυτό για όσες κατηγορίες παραμέτρων εφαρμόζεται υλοποιείται από τους φορείς παρακολούθησης

Βήμα 3^ο: Χρονικός συνδυασμός τιμών παραμέτρων/δεικτών

Στόχος του βήματος αυτού είναι να προκύψει μία τιμή ανά σταθμό, για κάθε αξιολογούμενο ποιοτικό στοιχείο. Για το σκοπό αυτό συνδυάζονται οι τιμές του κάθε δείκτη σε δείγματα του ίδιου σταθμού που ελήφθησαν διαφορετική περίοδο. Έτσι σε ότι αφορά στους σταθμούς παρακολούθησης των ποτάμιων ΥΣ λαμβάνεται η διάμεσος των τιμών του κάθε δείκτη/παραμέτρου, ενώ στους επιχειρησιακούς σταθμούς όπου τυπικά αναμένονται δύο μετρήσεις σε όλο το κύκλο παρακολούθησης λαμβάνονται υπόψη μόνο τα ποιοτικά στοιχεία για τα οποία υπάρχουν μετρήσεις που καλύπτουν χρονικό εύρος μεγαλύτερο από ένα έτος.

Βήμα 4^ο: Αξιολόγηση τιμών για κάθε ΠΣ

Η αξιολόγηση της τιμής του δείκτη ή της παραμέτρου σε κάθε σταθμό, όπως προκύπτει από το προηγούμενο μεθοδολογικό βήμα γίνεται χρησιμοποιώντας την κλίμακα ταξινόμησης που παρέχει η μέθοδος αξιολόγησης κάθε ποιοτικού στοιχείου. Η κλίμακα ταξινόμησης προβλέπει τα οριακές τιμές του δείκτη ή της παραμέτρου μεταξύ υψηλής/καλής, καλής/μέτριας, μέτριας/ελλιπούς και ελλιπούς/κακής κατάστασης. Για κάθε ΒΠΣ τα όρια αυτά μπορεί να είναι τυπικά διαφορετικά για τους σταθμούς που ανήκουν σε διαφορετικό τύπο, καθώς κάθε τύπος έχει διαφορετικές τυποχαρακτηριστικές τιμές του σχετικού δείκτη. Η κλίμακα αξιολόγησης αναφέρεται συνήθως σε τιμές «λόγων οικολογικής ποιότητας» (Ecological Quality Ratios – EQRs) δηλαδή τιμές που κυμαίνονται από 1 έως 0 για την υψηλότερη και τη χαμηλότερη ποιότητα. Οι τιμές EQR χρησιμοποιούνται κατά σύμβαση για τη σύγκριση των ορίων ταξινόμησης μεταξύ των μεθόδων αξιολόγησης που εφαρμόζουν διαφορετικά κράτη μέλη κατά τη διαδικασία της διαβαθμονόμησης. Έτσι τα όρια των μεθόδων που έχουν περάσει τη διαδικασία διαβαθμονόμησης εκφράζονται ως EQR.

Στο κεφάλαιο 5.3 του παρόντος παρατίθενται περιγραφές και στοιχεία για όλες τις διαθέσιμες μεθόδους αξιολόγησης σε κάθε κατηγορία επιφανειακών ΥΣ και παρέχονται για κάθε μέθοδο οι κλίμακες ταξινόμησης που χρησιμοποιούνται.

Βήμα 5^ο: Συνδυασμός αξιολογήσεων διαφορετικών ποιοτικών στοιχείων

Σκοπός του βήματος αυτού είναι η εξαγωγή μίας συνολικής οικολογικής αξιολόγησης για κάθε σταθμό παρακολούθησης. Για αυτό χρησιμοποιούνται οι αξιολογήσεις για τις υδρομορφολογικές, φυσικοχημικές και βιολογικές παραμέτρους. Έτσι αρχικά τα επιμέρους ποιοτικά στοιχεία θα πρέπει να συνδυαστούν ώστε να προκύψει μία αξιολόγηση για κάθε μία από τις 3 κατηγορίες (υδρομορφολογικά, φυσικοχημικά, βιολογικά). Για το σκοπό αυτό χρησιμοποιείται η αρχή της δυσμενέστερης αξιολόγησης (one out all out). Για παράδειγμα η αξιολόγηση των βιολογικών ποιοτικών στοιχείων σε έναν ποτάμιο σταθμό παρακολούθησης προκύπτει λαμβάνοντας τη δυσμενέστερη μεταξύ των αξιολογήσεων για τα μακροασπόνδυλα τα διάτομα, τα μακρόφυτα και τα ψάρια.

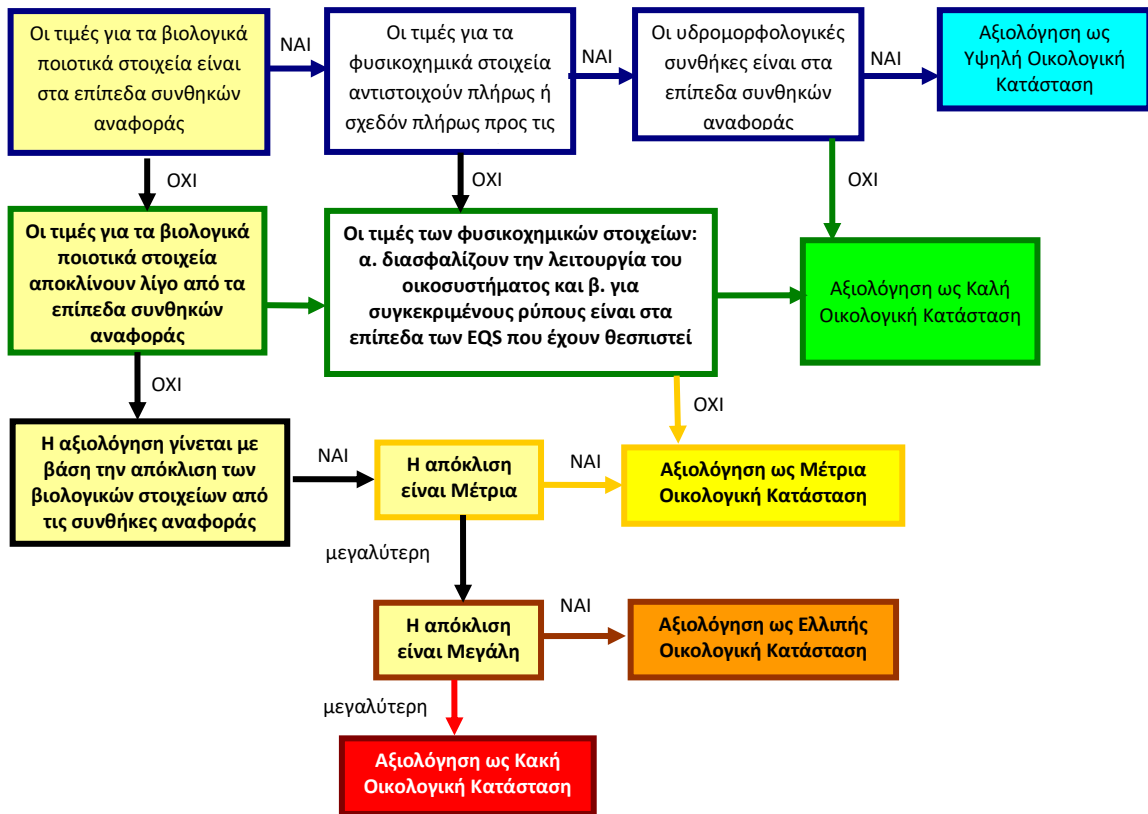
Στη συνέχεια η βιολογική, η φυσικοχημική και η υδρομορφολογική αξιολόγηση του κάθε σταθμού συνδυάζονται ώστε να προκύψει η τελική οικολογική αξιολόγηση του σταθμού. Ο τρόπος που γίνεται

αυτό βασίζεται στην προσέγγιση που προτείνεται από το Guidance No 13 - Classification of Ecological Status.

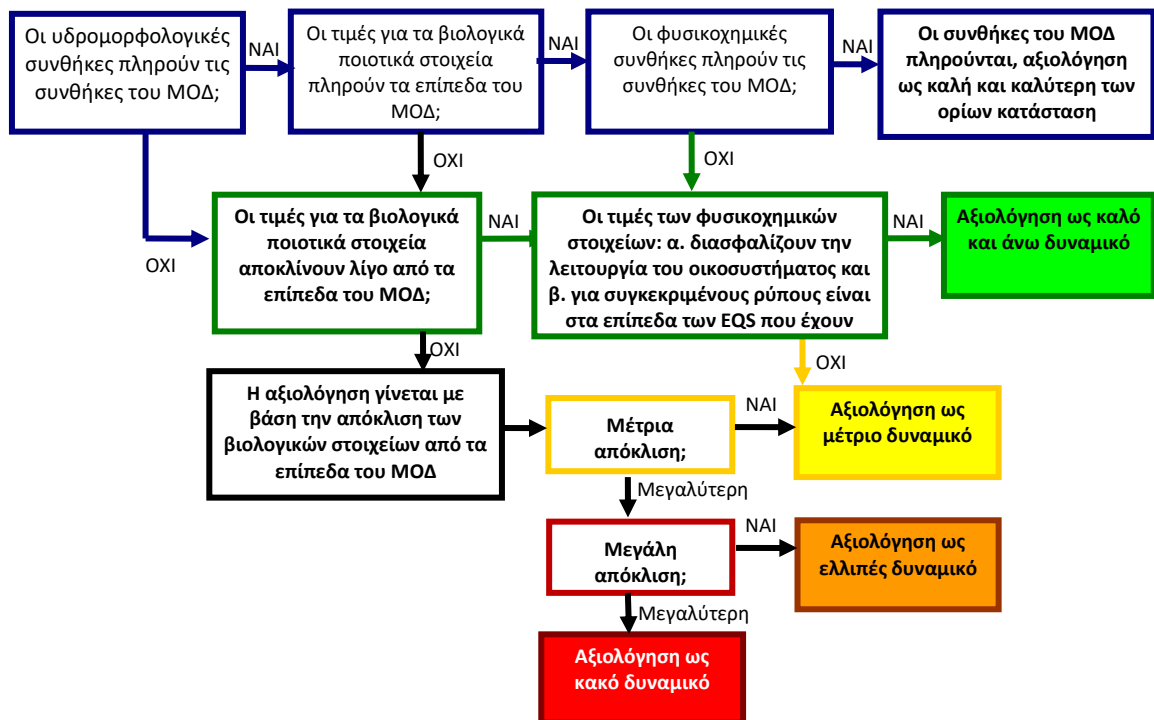
Συγκεκριμένα λαμβάνονται υπόψη τα ακόλουθα:

- Η κατάσταση υψηλής ποιότητας προϋποθέτει ότι όλα τα ποιοτικά στοιχεία βρίσκονται σε αδιατάρακτες συνθήκες.
- Οι τιμές των υδρομορφολογικών στοιχείων λαμβάνονται υπόψη μόνο στη περίπτωση που τα βιολογικά ποιοτικά στοιχεία καταδεικνύουν υψηλής ποιότητας οικολογική κατάσταση σε κάποιο υδατικό σύστημα. Στην περίπτωση, δηλαδή, που τα υδρομορφολογικά στοιχεία ενός υδατικού συστήματος έχουν κατώτερη της υψηλής ποιότητας, ενώ τα βιολογικά και τα φυσικοχημικά στοιχεία καταδεικνύουν υψηλή ποιότητα, τότε η οικολογική κατάσταση ταξινομείται ως καλή.
- Οι τιμές των φυσικοχημικών στοιχείων ποιότητας λαμβάνονται υπόψη όταν κάποιο υδατικό σύστημα χαρακτηρίζεται ως υψηλής ή καλής οικολογικής κατάστασης. Στην περίπτωση, δηλαδή, που τα φυσικοχημικά στοιχεία καταδεικνύουν κατάσταση κατώτερη της καλής, ενώ τα βιολογικά στοιχεία καταδεικνύουν ανώτερη κλάση ποιότητας, με την προϋπόθεση ότι οι φυσικοχημικές συνθήκες δε διασφαλίζουν τη λειτουργία του οικοσυστήματος, τότε η οικολογική κατάσταση ταξινομείται ως μέτρια.
- Τέλος, τα βιολογικά ποιοτικά στοιχεία από μόνα τους χαρακτηρίζουν τη μέτρια, ελλιπή και κακή κατάσταση.

Τα παραπάνω ισχύουν για φυσικά ΥΣ και η σχετική διαδικασία ταξινόμησης ακολουθεί το ακόλουθο διάγραμμα ροής (Σχήμα 5-2). Για τα τεχνητά και ιδιαιτέρως τροποποιημένα υδατικά συστήματα (ΤΥΣ και ΙΤΥΣ) οι σχέσεις που ισχύουν απεικονίζονται στο Σχήμα 5-3. Στις περιπτώσεις αυτές ο περιβαλλοντικός στόχος, σύμφωνα με το Παράρτημα V της Οδηγίας, δεν είναι η καλή οικολογική κατάσταση αλλά το καλό οικολογικό δυναμικό (ΚΟΔ). Το μέγιστο οικολογικό δυναμικό (ΜΟΔ) στοχεύει στην καλύτερη προσέγγιση σε σχέση με ένα φυσικό υδάτινο οικοσύστημα.



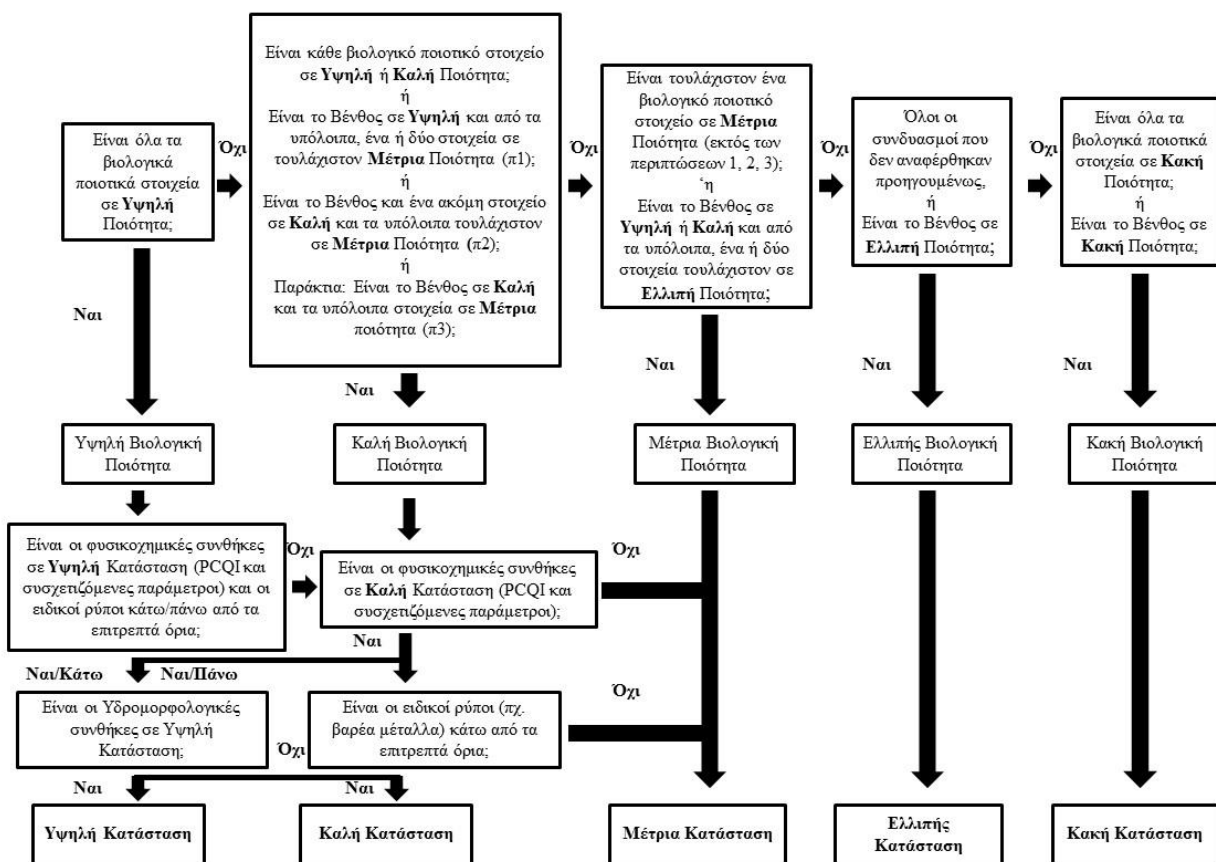
Σχήμα 5-2 : Διάγραμμα ροής για την ταξινόμηση των φυσικών υδατικών συστημάτων (Guidance No 13 - Classification of Ecological Status)



Σχήμα 5-3 : Διάγραμμα ροής για την ταξινόμηση κατάστασης τροποποιημένων ή τεχνητών υδατικών συστημάτων.

Θα πρέπει να σημειωθεί ότι στο πλαίσιο της 2^{ης} αναθεώρησης των ΣΔΛΑΠ για τα ΙΤΥΣ η ταξινόμηση του οικολογικού δυναμικού βασίζεται στην μεθοδολογία που παρουσιάζεται στο παραδοτέο Π1.2. «Ειδικά μέτρα για την επίτευξη του καλού οικολογικού δυναμικού σε ΙΤΥΣ» που προτείνεται στο μεθοδολογικό κείμενο Guidance Document No. 37 “Steps for defining and assessing ecological potential for improving comparability of Heavily Modified Water Bodies”. Τα αποτελέσματα που θα προκύψουν θα πρέπει να ληφθούν υπόψη για την ταξινόμηση των ΙΤΥΣ αναθεωρώντας το γενικό σχήμα ταξινόμησης για τις κατηγορίες αυτές επιφανειακών υδατικών συστημάτων. Όσον αφορά τα ΤΥΣ η διαδικασία ταξινόμησης, για όσα σώματα διαθέτουν σταθμό και αποτελέσματα από το ΕΔΠ, παραμένει η ίδια όπως και στην 1^η αναθεώρηση, όπως αναφέρθηκε παραπάνω.

Η προσέγγιση που περιγράφουν τα παραπάνω σχήματα εφαρμόζεται σε όλες τις κατηγορίες επιφανειακών ΥΣ εκτός από τα παράκτια ΥΣ για τα οποία έχει αναπτυχθεί μία τροποποιημένη εκδοχή του δέντρου απόφασης (Borja et al., 2009) που απεικονίζεται στο ακόλουθο σχήμα.



Σχήμα 5-4 : Λογικό διάγραμμα ή δέντρο απόφασης για την συνθετική εκτίμηση της οικολογικής ποιότητας σε μεταβατικά και παράκτια ΥΣ

(Borja et al., 2009 τροπ. από Simboura et al, 2015, 2016)

Με βάση το παραπάνω σχήμα η αξιολόγηση της συνολικής οικολογικής κατάστασης των παρακτίων ΥΣ ολοκληρώνει όλες τις πληροφορίες που προέρχονται από τα υδρομορφολογικά, φυσικοχημικά και βιολογικά στοιχεία ποιότητας, δίνοντας βάρος στα βιολογικά και ιδιαίτερα στα βενθικά στοιχεία (φυτοβένθος και ζωοβένθος) που αποτελούν εύρωστους δείκτες της οικολογικής ποιότητας και της βιοποικιλότητας ενός οικοσυστήματος. Η διαδικασία αυτή ακολουθεί την αρχή της χαμηλότερης

ποιότητας (ΟΟΑΟ) της Οδηγίας 2000/60/ΕΚ μιας και ελέγχεται κυρίως από την κατάσταση του βένθους που αποτελεί συνήθως το στοιχείο με την χαμηλότερη ποιότητα. Ακολουθούνται διαδοχικά στάδια ελέγχου της ποιότητας, με έμφαση στη βιολογική ποιότητα και ακολουθούν κατά προτεραιότητα, η φυσικοχημική και χημική κατάσταση και η υδρομορφολογική κατάσταση.

Βήμα 6^ο: Συνδυασμός αξιολογήσεων σταθμών στο ίδιο ΥΣ

Στις περισσότερες περιπτώσεις ο σταθμός που παρακολουθεί ένα ΥΣ θα είναι ο μοναδικός σταθμός στο συγκεκριμένο ΥΣ. Στις περιπτώσεις αυτές η κατάσταση του σταθμού ανάγεται αυτόματα σε κατάσταση του ΥΣ. Κάποια ποτάμια συστήματα όμως μπορεί να έχουν περισσότερους από έναν σταθμούς παρακολούθησης οπότε απαιτείται ο συνδυασμός των αξιολογήσεων των σταθμών προκειμένου να επιτευχθεί η τελική ταξινόμηση της οικολογικής κατάστασης του ΥΣ. Ο συνδυασμός στις περιπτώσεις αυτές γίνεται λαμβάνοντας την πλέον δυσμενή ταξινόμηση των σταθμών, ως τελική οικολογική κατάσταση για το ΥΣ.

Στις επόμενες παραγράφους αναλύονται τα βασικά στοιχεία των μεθόδων αξιολόγησης της κατάστασης σε επίπεδο ποιοτικών στοιχείων για κάθε κατηγορία ΥΣ (ποτάμια, λιμναία, μεταβατικά, παράκτια).

5.2.3 Πρακτική εφαρμογή διαδικασίας ταξινόμησης της οικολογικής κατάστασης ανά κατηγορία επιφανειακών ΥΣ

5.2.3.1 Ποτάμια ΥΣ

1. Βιολογικά ποιοτικά στοιχεία

- Ως πρωτογενή δεδομένα λαμβάνονται οι διαθέσιμες υπολογισμένες τιμές ΕQR δειγμάτων για τα βιολογικά ποιοτικά στοιχεία των μακροασπονδύλων, διατόμων, μακροφύτων και ψαριών αντίστοιχα.
- Υπολογίζεται ανά σταθμό η διάμεση (median) τιμή των ΕQR των δειγμάτων για κάθε ΒΠΣ.
- Αξιολογείται ανά σταθμό η διάμεση (median) τιμή του ΕQR για κάθε ΒΠΣ ανά σταθμό ως προς τα όρια ταξινόμησης της αντίστοιχης εθνικής μεθόδου αξιολόγησης τα οποία αντιστοιχούν στον τύπο του σώματος R-M1, R-M2, R-M3, R-M4 ή R-L2. Στοιχεία για τις χρησιμοποιούμενες για κάθε ΒΠΣ μεθόδους και τα σχετικά όρια ταξινόμησης αναφέρονται για κάθε μέθοδο στο Κεφάλαιο 3 του παρόντος. Με τον τρόπο αυτό προκύπτει ταξινόμηση της κατάστασης κάθε βιολογικού ποιοτικού στοιχείου ως «Υψηλή», «Καλή», «Μέτρια», «Ελλιπής», «Κακή» ή «Άγνωστη». «Άγνωστη» χαρακτηρίζεται η κατάσταση σε περίπτωση που στον σταθμό δεν υπάρχουν καθόλου στοιχεία παρακολούθησης για το υπό εξέταση ΒΠΣ.
- Σε περίπτωση που ο σταθμός είναι επιχειρησιακής παρακολούθησης η ταξινόμηση συνοδεύεται από το χαρακτηρισμό «ΕΔ» (ταξινόμηση με ελλιπή δεδομένα) όταν προκύπτει από λιγότερα από 4 δείγματα.
- Η συνολική βιολογική ποιότητα για κάθε σταθμό προκύπτει από την δυσμενέστερη ταξινόμηση (one out all out) των επιμέρους ΒΠΣ, εξαιρώντας τα ΒΠΣ με «άγνωστη» ταξινόμηση. Μόνο αν όλα τα ΒΠΣ χαρακτηρίζονται ως άγνωστα η βιολογική ποιότητα χαρακτηρίζεται άγνωστη. Αν κάποιο από τα ΒΠΣ χαρακτηρίζονται με «ΕΔ» τότε η βιολογική ποιότητα, η οποία προκύπτει με βάση τη δυσμενέστερη ταξινόμηση, λαμβάνει το χαρακτηρισμό «ΕΔ».

2. Φυσικοχημικά ποιοτικά στοιχεία

- Ως πρωτογενή στοιχεία λαμβάνονται οι τιμές του σύνθετου δείκτη αξιολόγησης φυσικοχημικών παραμέτρων στα δείγματα κάθε σταθμού (βλ. περισσότερα στοιχεία στο κεφάλαιο 5.3.1.5). Η τιμή αυτή για κάθε δείγμα έχει υπολογιστεί ως ο μέσος όρος των αξιολογήσεων των παραμέτρων που συμμετέχουν στο δείκτη και κυμαίνεται από 5 («υψηλή» κατάσταση) έως 0 («κακή» κατάσταση).
- Υπολογίζεται ο διάμεσος (median) των τιμών του δείκτη φυσικοχημικών για διαφορετικά δείγματα στον κάθε σταθμό.
- Αξιολογείται ανά σταθμό η διάμεση (median) τιμή του EQR ανά σταθμό ως προς τα όρια του παρακάτω πίνακα:

Κλάση φυσικοχημικής ποιότητας	Διάμεσες τιμές δείκτη ΦΧ για τα δείγματα σε κάθε σταθμό
Υψηλή	4,01 – 5
Καλή	3,01 - 4
Μέτρια	< 3,01

- Με τον τρόπο αυτό προκύπτει ταξινόμηση της φυσικοχημικής ποιότητας για κάθε σταθμό ως «υψηλή», «καλή», «μέτρια» ή «άγνωστη» (όταν δεν υπάρχει καμία αξιολόγηση ΦΧ στοιχείων).
- Η αξιολόγηση συνοδεύεται από το χαρακτηρισμό «ΕΔ» όταν ο σταθμός είναι επιχειρησιακός και είναι διαθέσιμα λιγότερα από 4 δείγματα

3. Ειδικόί ρύποι

- Ως πρωτογενή στοιχεία λαμβάνονται οι μετρήσεις συγκεντρώσεων ειδικών ρύπων που υπολογίζονται στα δείγματα βάσει των δεδομένων του Γενικού Χημείου του Κράτους.
- Ανά σταθμό δειγματοληψίας υπολογίζεται η Ετήσια Μέση Τιμή (EMT) για κάθε ειδικό ρύπο ανά έτος παρακολούθησης (2018, 2019 κλπ) καθώς και ο αριθμός των μετρήσεων σε κάθε χρονιά.

Κατά τον υπολογισμό των EMT εκτιμώνται τα ακόλουθα:

1. Λαμβάνονται υπόψη οι μετρήσεις που υπερβαίνουν το όριο ποσοτικοποίησης της μεθόδου ανάλυσης (LOQ).
 2. Σε περιπτώσεις που τα αποτελέσματα των χημικών αναλύσεων είναι χαμηλότερα του ορίου ποσοτικού προσδιορισμού (LOQ), για τον υπολογισμό της Μέσης Τιμής χρησιμοποιείται η τιμή LOQ/2.
- Η EMT για κάθε ειδικό ρύπο συγκρίνεται με τα θεσμοθετημένα Πρότυπα Ποιότητας Περιβάλλοντος (ΠΠΠ) της Κοινής Υπουργικής Απόφασης ΚΥΑ Αριθμ. Η.Π. 51354/2641/Ε103 (ΦΕΚ 1909Β/8.12.2010) λαμβάνοντας υπόψη το όριο ποσοτικοποίησης (LOQ) της μεθόδου ανάλυσης του δείγματος ως εξής:
 1. Αν $EMT > ΠΠΠ$ και,
 - A) $LOQ < EMT$ ή $LOQ = EMT$, τότε «ΥΠΕΡΒΑΣΗ»
 - B) $LOQ > EMT$, τότε «Μη αξιολογίσιμη» (M/A).
 2. Αν $EMT < ΠΠΠ$ και,
 - A) $LOQ < ΠΠΠ$ ή $LOQ = ΠΠΠ$, τότε «ΜΗ ΥΠΕΡΒΑΣΗ»
 - B) $LOQ > ΠΠΠ$, τότε «Μη αξιολογίσιμη» (M/A).

Αποτέλεσμα των παραπάνω ελέγχων είναι ο χαρακτηρισμός της παραμέτρου σε κάθε σταθμό και για κάθε έτος ως «ΥΠΕΡΒΑΣΗ» ή «ΜΗ ΥΠΕΡΒΑΣΗ» ή M/A.

- Κατά την ταξινόμηση του κάθε ειδικού ρύπου ανά σταθμό λαμβάνεται υπόψη ως χαρακτηρισμός μέσης τιμής ο χαρακτηρισμός της πλέον πρόσφατης χρονιάς με περισσότερες από 2 μετρήσεις (3 ή περισσότερες). Όταν καμία χρονιά δεν έχει περισσότερες από 2 μετρήσεις λαμβάνεται υπόψη η πιο πρόσφατη χρονιά ανεξάρτητα με τον αριθμό των μετρήσεων. Έτσι ο χαρακτηρισμός για κάθε ειδικό ρύπο εκτιμάται ως «ΥΠΕΡΒΑΣΗ», «ΜΗ ΥΠΕΡΒΑΣΗ» ή «ΑΓΝΩΣΤΗ». «ΑΓΝΩΣΤΗ» χαρακτηρίζεται όταν καμία χρονιά δεν έχει μετρήσεις ή οι μετρήσεις όλων των ετών χαρακτηρίζονται ως Μ/Α.
- Όταν κατά την παραπάνω διαδικασία ο χαρακτηρισμός της παραμέτρου προκύπτει από αξιολόγηση χρονιάς με λιγότερο από 3 δείγματα, η κατάσταση ως προς τον ειδικό ρύπο συνοδεύεται με την ένδειξη «ΕΔ» (**Ελλιπή δεδομένα**).

Η κατάταξη των σταθμών και των υδατικών συστημάτων με σταθμό ως προς την αξιολόγηση των Ειδικών Ρύπων βασίζεται στις ακόλουθες αρχές :

1. Η αξιολόγηση της κατάστασης ως προς τους ειδικούς ρύπους, ανά θέση/σημείο δειγματοληψίας, γίνεται με βάση την αρχή της δυσμενέστερης κατάταξης από όλες τις εξεταζόμενες παραμέτρους (one-out-all-out) αγνοώντας τις παραμέτρους όπου χαρακτηρίζονται ως «ΑΓΝΩΣΤΗ». Δηλαδή:
 - i. Όταν ένα σημείο επιτυγχάνει, για όλες τις ουσίες που αναλύθηκαν, συμβατότητα με τα πρότυπα περιβαλλοντικής ποιότητας, (χαρακτηρίζεται για όλες τις παραμέτρους «ΜΗ ΥΠΕΡΒΑΣΗ») καταγράφεται ότι επιτυγχάνει «καλή» κατάσταση ως προς τους ειδικούς ρύπους.
 - ii. Οποιαδήποτε υπέρβαση έχει ως αποτέλεσμα την ταξινόμηση του σημείου ως προς τους ειδικούς ρύπους σε κατάσταση «κατώτερη της καλής».
 - iii. Ο χαρακτηρισμός της κατάστασης του σημείου δειγματοληψίας συνοδεύεται από χαρακτηρισμό «ΕΔ» όταν τουλάχιστον μία αξιολόγηση των επιμέρους ειδικών ρύπων που αξιολογούνται στο σημείο φέρουν αυτό τον χαρακτηρισμό.
2. Η ταξινόμηση των υδατικών συστημάτων ως προς τους ειδικούς ρύπους βασίζεται στην αξιολόγηση της κατάστασης του σταθμού που περιλαμβάνουν. Στην περίπτωση που το σύστημα περιλαμβάνει περισσότερους από ένα σταθμούς χαρακτηρίζεται από το σταθμό με την δυσμενέστερη αξιολόγηση (one-out-all-out).
3. Αντίστοιχα η ταξινόμηση ως προς τους ειδικούς ρύπους συνοδεύεται από την ένδειξη «ΕΔ» όταν η αξιολόγηση τουλάχιστον ενός εκ των σταθμών που περιλαμβάνει το σώμα φέρουν το χαρακτηρισμό αυτόν.

4. Συνδυασμός αξιολογήσεων Φυσικοχημικών ποιοτικών στοιχείων και ειδικών ρύπων σε κάθε σταθμό

- Για κάθε σταθμό η αξιολόγηση των φυσικοχημικών ποιοτικών στοιχείων συνδυάζεται με την αξιολόγηση των ειδικών ρύπων με βάση την αρχή της δυσμενέστερης κατάστασης, ώστε να προκύψει μία συνολική αξιολόγηση φυσικοχημικών ποιοτικών στοιχείων και ειδικών ρύπων. Για το σκοπό αυτό:
 - ο Όταν για τον σταθμό έχει προκύψει τόσο αξιολόγηση ειδικών ρύπων όσο και φυσικοχημικών παραμέτρων (για το σκοπό της σύγκρισης και επιλογής της δυσμενέστερης αξιολόγησης) η αξιολόγηση με βάση τους ειδικούς ρύπους αντιστοιχείται στην «Υψηλή» κλάση όταν έχει προσδιοριστεί ως «ανώτερη της καλής» και στην «Μέτρια» κλάση όταν έχει προσδιοριστεί ως «κατώτερη της καλής».

- Όταν για τον σταθμό έχει προκύψει αξιολόγηση ειδικών ρύπων αλλά όχι φυσικοχημικών παραμέτρων η αξιολόγηση γίνεται με βάση τους ειδικούς ρύπους αλλά αυτή αντιστοιχείται στην «Καλή» κλάση όταν έχει προσδιοριστεί ως «ανώτερη της καλής» και στην «Μέτρια» κλάση όταν έχει προσδιοριστεί ως «Κατώτερη της καλής».
- Σε περιπτώσεις στις οποίες για κάποιο σταθμό δεν υπάρχουν δεδομένα ειδικών ρύπων (η κατάσταση με βάση τους ειδικούς ρύπους αξιολογείται άγνωστη) η συνολική αξιολόγηση φυσικοχημικών και ειδικών ρύπων προκύπτει από την διαθέσιμη αξιολόγηση φυσικοχημικών.
- Η αξιολόγηση φυσικοχημικών και ειδικών ρύπων καταγράφεται ως άγνωστη στην περίπτωση που δεν είναι διαθέσιμη καμία αξιολόγηση φυσικοχημικού ποιοτικού στοιχείου και ειδικού ρύπου.
- Η ταξινόμηση φυσικοχημικών και ειδικών ρύπων συνοδεύεται από χαρακτηρισμό «ΕΔ» όταν η μία ή και οι δύο επιμέρους αξιολογήσεις φέρουν αυτό τον χαρακτηρισμό.

5. Υδρομορφολογικά στοιχεία

- Αξιολογούνται οι τιμές υδρομορφολογικού δείκτη HMS για κάθε σταθμό.
- Στην περίπτωση περισσότερων από μίας διαθέσιμης τιμής ανά σταθμό λαμβάνεται η διάμεσος τιμή η οποία συγκρίνεται με τα όρια που παρέχονται για τον δείκτη HMS (βλ. Κεφάλαιο 5.3.1.7).
- Η υδρομορφολογική κατάσταση για το σταθμό χαρακτηρίζεται «άγνωστη» όταν δεν υπάρχουν δεδομένα υδρομορφολογικής παρακολούθησης.

6. Συνδυασμός αξιολογήσεων για την εκτίμηση της οικολογικής κατάστασης των σταθμών και σωμάτων

- Η οικολογική κατάσταση για τον κάθε σταθμό χαρακτηρίζεται με βάση την αρχή «One out all out» από το συνδυασμό:
 - της βιολογικής κατάστασης για το σταθμό η οποία σύμφωνα με τα παραπάνω έχει ταξινομηθεί ως «Υψηλή», «Καλή», «Μέτρια», «Ελλιπής», Κακή ή «Άγνωστη».
 - της αξιολόγησης φυσικοχημικών και ειδικών ρύπων για το σταθμό που με βάση τα παραπάνω προκύπτει «υψηλή», «καλή», «μέτρια» ή «άγνωστη».
 - της αξιολόγησης των υδρομορφολογικών με αντιστοίχιση της κλάσης «Άριστη/Σχεδόν φυσική» στην «υψηλή» κλάση και των υπολοίπων στην «καλή» (Πίνακας 5-24)
- Όταν είναι διαθέσιμη η βιολογική αξιολόγηση τότε αυτή συνδυάζεται με όλες τις άλλες διαθέσιμες αξιολογήσεις με την αρχή της δυσμενέστερης κατάστασης.
- Όταν μία ή περισσότερες από τις παραπάνω αξιολογήσεις σημαίνεται ως «ΕΔ» η συνολική αξιολόγηση του σταθμού σημαίνεται με «ΕΔ» αντίστοιχα.
- Όταν δεν είναι διαθέσιμη η βιολογική αξιολόγηση η οικολογική ταξινόμηση προκύπτει από τις υπόλοιπες διαθέσιμες αξιολογήσεις και άλλα στοιχεία (π.χ. αξιολόγηση πιέσεων) με βάση την κρίση του ειδικού. Στην περίπτωση αυτή η ταξινόμηση σημαίνεται με «ΚΕ».
- Η ταξινόμηση της οικολογικής κατάστασης για κάθε ποτάμιο υδατικό σύστημα προκύπτει από τους σταθμούς οι οποίοι βρίσκονται σε αυτό και πάλι με την αρχή της δυσμενέστερης αξιολόγησης (one-out-all-out).

- Αν μία ή περισσότερες αξιολογήσεις σταθμών φέρουν το χαρακτηρισμό «ΕΔ» ή/και «ΚΕ» αυτός συνοδεύει και την τελική ταξινόμηση της οικολογικής κατάστασης του υδατικού συστήματος.

5.2.3.2 Λιμναία ΥΣ

1. Βιολογικά Ποιοτικά Στοιχεία

- Στις φυσικές λίμνες ως βάση λαμβάνονται οι διαθέσιμες τιμές EQR ανά σταθμό δειγματοληψίας για τα έτη 2016 -2021 που αφορούν στα ΒΠΣ φυτοπλαγκτό, υδρόβια μακρόφυτα και ζωοβένθος (Δεν είναι διαθέσιμα δεδομένα για το ΒΠΣ ιχθυοπανίδα και φυτοβένθος). Ισχύουν τα ακόλουθα:
 - Για το ΒΠΣ φυτοπλαγκτό, ανά σταθμό δειγματοληψίας, υπολογίζεται μία τιμή EQR ανά έτος (ενσωματώνονται δεδομένα από 2-4 δείγματα) και απαιτούνται δεδομένα από τουλάχιστον 3 έτη ανά εξαετή περίοδο παρακολούθησης.
 - Για το ΒΠΣ υδρόβια μακρόφυτα, ανά υδατικό σύστημα, υπολογίζεται μία τιμή EQR ανά τρία έτη (ενσωματώνονται δεδομένα 3 ετών παρακολούθησης για την αφθονία των υδρόβιων μακροφύτων και 1 έτους παρακολούθησης για τη σύνθεση των υδρόβιων μακροφύτων). Απαιτούνται δεδομένα από τουλάχιστον 2 τριετίες ανά εξαετή περίοδο παρακολούθησης.
 - Για το ΒΠΣ ζωοβένθος, ανά υδατικό σύστημα, υπολογίζεται μία τιμή EQR με δεδομένα παρακολούθησης 1 έτους και απαιτούνται δεδομένα από τουλάχιστον 2 έτη ανά εξαετή περίοδο παρακολούθησης.
- Οι τιμές του μέσου EQR για κάθε ΒΠΣ αξιολογούνται βάσει των ορίων ταξινόμησης που παρέχει η μέθοδος ταξινόμησης του αντίστοιχου ΒΠΣ (βλ. Κεφάλαιο 5.3.2.1) λαμβάνοντας υπόψη τον τύπο του υδατικού συστήματος όπως έχει προσδιοριστεί (βλ. Κεφάλαια 3.2.1.1 και 3.2.3.1)
- Όταν δεν πληρούνται οι προϋποθέσεις που αναφέρονται παραπάνω σε σχέση με τον αριθμό των τιμών EQR που απαιτούνται για το συγκεκριμένο ΒΠΣ η ταξινόμηση του σταθμού χαρακτηρίζεται επιπλέον με «ΕΔ» (Ελλιψη δεδομένων).
- Για τις φυσικές λίμνες η βιολογική ποιότητα για κάθε σταθμό προκύπτει από την δυσμενέστερη ταξινόμηση των επιμέρους ΒΠΣ, εξαιρώντας τα ΒΠΣ με «άγνωστη» ταξινόμηση (Μόνο αν όλα τα ΒΠΣ χαρακτηρίζονται ως «άγνωστα» η βιολογική κατάσταση χαρακτηρίζεται «άγνωστη»). Αν κάποιο εκ των διαθέσιμων ΒΠΣ χαρακτηρίζεται με «ΕΔ» τότε η βιολογική ποιότητα προκύπτει με βάση τη δυσμενέστερη ταξινόμηση και λαμβάνει το χαρακτηρισμό «ΕΔ».
- Για τους ταμιευτήρες η βιολογική ποιότητα και κατά περίπτωση ο χαρακτηρισμός «ΕΔ» προκύπτει άμεσα με βάση την αξιολόγηση του φυτοπλαγκτού.

2. Φυσικοχημικά Ποιοτικά Στοιχεία

- Αξιολογείται η συγκέντρωση ολικού φωσφόρου σε σταθμούς φυσικών λιμναίων υδατικών συστημάτων με βάση τα όρια ταξινόμησης της μεθόδου λαμβάνοντας υπόψη τον τύπο του λιμναίου συστήματος. Κατά περίπτωση και αξιοποιώντας την κρίση του ειδικού συνεκτιμώνται οι υπόλοιπες μετρούμενες φυσικοχημικές παράμετροι.
- Σε ταμιευτήρες δεν παρέχεται μέθοδος φυσικοχημικής ταξινόμησης και ως αποτέλεσμα η σχετική αξιολόγηση προκύπτει κατά την εκτίμηση του φορέα παρακολούθησης, την κρίση του ειδικού «ΚΕ» ή ως «άγνωστη».

- Με βάση τα παραπάνω η φυσικοχημική κατάσταση κάθε σταθμού ταξινομείται ως «υψηλή», «καλή», «μέτρια» ή «άγνωστη» σε περιπτώσεις που τα διαθέσιμα στοιχεία μετρήσεων δεν επαρκούν.

3. Ειδικό ρύποι

- Για την αξιολόγηση των ειδικών ρύπων ακολουθείται η ίδια διαδικασία όπως και για τα ποτάμια υδατικά συστήματα (βλ. παραπάνω).

4. Συνδυασμός αξιολογήσεων Φυσικοχημικών ποιοτικών στοιχείων και ειδικών ρύπων σε κάθε σταθμό

- Η εκτίμηση της συνολικής φυσικοχημικής ποιότητας κάθε σταθμού λαμβάνει υπόψη τη δυσμενέστερη αξιολόγηση μεταξύ της φυσικοχημικής αξιολόγησης και της αξιολόγησης των ειδικών ρύπων και κατά περίπτωση τον χαρακτηρισμό «ΕΔ» όταν τον φέρει η μία τουλάχιστον από τις επιμέρους αξιολογήσεις .

5. Υδρομορφολογικά στοιχεία

- Η αξιολόγηση που παρέχεται από το φορέα παρακολούθησης είναι κυρίως ποιοτική συνεκτιμώντας τις σχετικές παραμέτρους που παρακολουθούνται.
- Λαμβάνεται υπόψη μόνο για τις φυσικές λίμνες και όταν τόσο από τα βιολογικά ποιοτικά στοιχεία όσο και από την αξιολόγηση των φυσικοχημικών ποιοτικών στοιχείων και των ειδικών ρύπων προκύπτει κατάσταση που χαρακτηρίζεται ως «υψηλή». Στην περίπτωση αυτή αν η υδρομορφολογική κατάσταση εκτιμάται «κατώτερη της υψηλής» ο σταθμός αξιολογείται σε «καλή» κατάσταση.

6. Συνδυασμός αξιολογήσεων για την εκτίμηση της οικολογικής κατάστασης των σταθμών και σωμάτων

- Η ταξινόμηση της τελικής οικολογικής κατάστασης προκύπτει από την δυσμενέστερη ταξινόμηση μεταξύ των βιολογικών ποιοτικών στοιχείων (Σημείο 1), της αξιολόγησης των φυσικοχημικών στοιχείων και των ειδικών ρύπων και της κατά περίπτωση αξιολόγησης των υδρομορφολογικών στοιχείων.
- Όταν μία ή περισσότερες από τις παραπάνω αξιολογήσεις σημαίνεται ως «ΕΔ» η συνολική αξιολόγηση του σταθμού σημαίνεται με «ΕΔ».
- Όταν δεν είναι διαθέσιμη η βιολογική αξιολόγηση η οικολογική ταξινόμηση προκύπτει από τις υπόλοιπες διαθέσιμες αξιολογήσεις και άλλα στοιχεία (π.χ. αξιολόγηση πιέσεων) με βάση την κρίση του ειδικού. Στην περίπτωση αυτή η ταξινόμηση σημαίνεται με «ΚΕ».
- Σε περίπτωση που στο αξιολογούμενο ΥΣ εντοπίζονται παραπάνω του ενός σταθμοί παρακολούθησης λαμβάνεται ως τελική ταξινόμηση της οικολογικής κατάστασης η δυσμενέστερη αξιολόγηση που προκύπτει για κάθε ένα από τους σταθμούς. Αν μία ή περισσότερες αξιολογήσεις σταθμών φέρουν το χαρακτηρισμό «ΕΔ» ή/και «ΚΕ», αυτός συνοδεύει και την τελική ταξινόμηση της οικολογικής κατάστασης του υδατικού συστήματος.

5.2.3.3 Μεταβατικά και παράκτια ΥΣ

1. Βιολογικά Ποιοτικά Στοιχεία

- Ως βάση λαμβάνονται οι αξιολογήσεις των ποιοτικών στοιχείων ανά σταθμό όπως παρουσιάζονται στις ετήσιες εκθέσεις του φορέα παρακολούθησης (ΕΛ.ΚΕ.Θ.Ε) και αναφέρονται:
 - Στις ετήσιες μέσες τιμές EQR δειγμάτων μακροασπονδύλων του δείκτη BENTIX για τους σταθμούς σε παράκτια ΥΣ και του δείκτη M-AMBI για σταθμούς σε μεταβατικά ΥΣ.
 - Στις ετήσιες μέσες τιμές EQR δειγμάτων μακροφυκών του δείκτη EEI-c σε παράκτια ΥΣ.
 - Στις ετήσιες μέσες τιμές EQR δειγμάτων αγγειόσπερμων βάση του δείκτη PREI ή του δείκτη CYMOSKEW σε παράκτια ΥΣ.
 - Στις ετήσιες μέσες τιμές EQR δειγμάτων χλωροφύλλης –α (φυτοπλαγκτόν).
 - Στις ετήσιες μέσες τιμές EQR δειγμάτων φυτοπλαγκτού του δείκτη MPI σε μεταβατικά ΥΣ.
 - Για το κάθε ΒΠΣ σε κάθε σταθμό υπολογίζεται ο μέσος όρος των μέσων ετήσιων EQR των διαφορετικών ανά χρονιά αξιολογήσεων και συγκρίνονται με τα όρια ταξινόμησης που προβλέπει η κάθε μέθοδος.
 - Η ταξινόμηση της βιολογικής ποιότητας προκύπτει από τη δυσμενέστερη αξιολόγηση μεταξύ των επιμέρους διαθέσιμων αξιολογήσεων για τα ΒΠΣ σε κάθε σταθμό.
- 2. Φυσικοχημικά Ποιοτικά Στοιχεία**
- Ως βάση λαμβάνονται οι αξιολογήσεις των φυσικοχημικών δεδομένων και οι σχετικές τιμές EQR του δείκτη PCQI ανά σταθμό.
 - Σε κάθε σταθμό υπολογίζεται η διάμεσος των ετήσιων μέσων τιμών EQR για το δείκτη PCQI και αυτές συγκρίνονται με τα όρια ταξινόμησης του δείκτη (βλ. ενότητα 3.3.8)
- 3. Συνδυασμός αξιολογήσεων για την εκτίμηση της οικολογικής κατάστασης των σταθμών και σωμάτων**
- Η οικολογική κατάσταση των σταθμών προκύπτει από τις επιμέρους αξιολογήσεις σύμφωνα με το διάγραμμα ταξινόμησης που προτείνεται για τα παράκτια και μεταβατικά ΥΣ, αγνοώντας την αξιολόγηση υδρομορφολογικών και ειδικών ρύπων. Η οικολογική κατάσταση του σταθμού ανάγεται σε κατάσταση του σώματος το οποίο παρακολουθείται. Σε περίπτωση που ένα σώμα παρακολουθείται από περισσότερους του ενός σταθμούς λαμβάνεται η δυσμενέστερη των αξιολογήσεων. Σε περίπτωση που το σύνολο των επιμέρους αξιολογήσεων για κάποιο σταθμό είναι «άγνωστη» αξιοποιείται η κρίση του ειδικού «ΚΕ» με κατάλληλη αιτιολόγηση που παρουσιάζεται στο σωματόφυλλο.

5.2.4 Επέκταση ταξινόμησης και επίπεδο εμπιστοσύνης εκτίμησης οικολογικής κατάστασης ΥΣ

Η διαδικασία της επέκτασης της ταξινόμησης αποσκοπεί στην αξιοποίηση των διαθέσιμων δεδομένων προκειμένου να διατυπωθεί μία εκτίμηση για την οικολογική κατάσταση ενός ΥΣ για το οποίο δεν υπάρχουν άμεσα δεδομένα παρακολούθησης. Με τον τρόπο αυτό επιτυγχάνεται μείωση του αριθμού των ΥΣ που παρουσιάζουν άγνωστη οικολογική κατάσταση. Ο τρόπος εφαρμογής της διαδικασίας αυτής παρουσιάζεται στο Κεφάλαιο 8 της παρούσας.

Η ταξινόμηση της οικολογικής κατάστασης ενός ΥΣ πρέπει να συνοδεύεται από μία εκτίμηση του επιπέδου εμπιστοσύνης της ταξινόμησης αυτής. Με βάση τα αναφερόμενα και στο καθοδηγητικό κείμενο (Reportnet2 CDR Guidance. Guidance on the reporting of the 3rd River Basin Management

Plans descriptive data to Reportnet2 Central Data Repository. 2021-08-03) υιοθετείται ο ακόλουθος χαρακτηρισμός:

Πίνακας 5-5 : Κριτήρια χαρακτηρισμού επιπέδου εμπιστοσύνης της ταξινόμησης της οικολογικής κατάστασης

Χαρακτηρισμός	Συνθήκη	Ερμηνεία βάσει των αποτελεσμάτων ταξινόμησης
‘0’ = χωρίς πληροφορίες.	Άγνωστη οικολογική κατάσταση ή ταξινόμηση οικολογικής κατάστασης βάσει πιέσεων και εκτιμήσεις ειδικών	«Άγνωστη» κατάσταση ή ταξινόμηση εν μέρη ή καθ’ ολοκληρία βάσει κρίσης ειδικού (σημειώνεται ως «ΚΕ»)
‘1’ = χαμηλό επίπεδο εμπιστοσύνης	Δεν υπάρχουν στοιχεία παρακολούθησης - Αποτέλεσμα οικολογικής ταξινόμησης μέσω ομαδοποίησης.	Το υδατικό σύστημα δεν έχει σταθμό και ταξινομείται βάσει ομαδοποίησης
‘2’ = μέσο επίπεδο εμπιστοσύνης	Ταξινόμηση μόνο με υποστηρικτικά ποιοτικά στοιχεία (Φυσικοχημικά, Υδρομορφολογικά) ή ανεπαρκή δεδομένα για ένα ΒΠΣ.	Η ταξινόμηση που προκύπτει για το ΥΣ συνοδεύεται με χαρακτηρισμό «ΕΔ» ή κάποια παράμετρος της οικολογικής κατάστασης αξιολογείται ως «ΑΓΝΩΣΤΗ»*
‘3’ = υψηλό επίπεδο εμπιστοσύνης	Επαρκή δεδομένα για τουλάχιστον ένα ΒΠΣ και τα περισσότερα υποστηρικτικά ποιοτικά στοιχεία	Η ταξινόμηση δεν χαρακτηρίζεται με «ΕΔ» και αξιολογείται το σύνολο των παραμέτρων της οικολογικής κατάστασης.

* Στα παράκτια και μεταβατικά ΥΣ το επίπεδο εμπιστοσύνης της ταξινόμησης της οικολογικής κατάστασης χαρακτηρίζεται ‘μέσο επίπεδο εμπιστοσύνης’ (2) όταν η αξιολόγηση δεν περιλαμβάνει το βιολογικό ποιοτικό στοιχείο των βενθικών μακροασπονδύλων, καθώς αυτό αποτελεί στοιχείο ειδικής βαρύτητας βάσει του σχήματος ταξινόμησης που ακολουθείται

5.3 Περιγραφή μεθόδων παρακολούθησης της οικολογικής κατάστασης των επιφανειακών Υδατικών Συστημάτων

Στο παρόν κεφάλαιο συγκεντρώνονται κείμενα για τις μεθόδους παρακολούθησης της οικολογικής κατάστασης όλων των κατηγοριών επιφανειακών ΥΣ (ποτάμιων λιμναίων, μεταβατικών, παράκτιων).

Βασική πηγή των μεθοδολογιών αποτελούν τα κείμενα των φορέων παρακολούθησης (ΕΛΚΕΘΕ για τα ποτάμια, μεταβατικά και παράκτια και ΕΚΒΥ για τις λίμνες) οι ετήσιες εκθέσεις παρακολούθησης και ειδικότερα κείμενα σύνοψης των χρησιμοποιούμενων μεθόδων αξιολόγησης. Επίσης έχουν ληφθεί υπόψη οι εκθέσεις υποβολής των μεθόδων αξιολόγησης των βιολογικών ποιοτικών στοιχείων στην ECOSTAT καθώς και η τελευταία απόφαση της ΕΕ (2018/229/ΕΕ) που συνοψίζει τα αποτελέσματα της διαδικασίας διαβαθμονόμησης.


Κατά την διάρκεια της 2^{ης} περιόδου εφαρμογής του Εθνικού Δικτύου Παρακολούθησης σημειώθηκαν οι ακόλουθες εξελίξεις σε ότι αφορά τις εφαρμοζόμενες μεθοδολογίες αξιολόγησης της οικολογικής κατάστασης:

- Τροποποιήθηκε η μέθοδος εκτίμησης των φυσικοχημικών ποιοτικών στοιχείων σε ποτάμια ΥΣ ως προς τις αξιολογούμενες παραμέτρους. Συγκεκριμένα αφαιρέθηκε η εκτίμηση της αγωγιμότητας και προστέθηκε η εκτίμηση του BOD και του συνολικού φωσφόρου.
- Αναπτύχθηκε και εφαρμόστηκε η μέθοδος εκτίμησης της οικολογικής ποιότητας HeLLBI (Hellenic assessment method for Lake Littoral Benthic Invertebrate fauna) με βάση το βιολογικό ποιοτικό στοιχείο των βενθικών μακροασπονδύλων σε φυσικές λίμνες η οποία μπορεί να εφαρμοστεί στην παραλιακή ζώνη των λιμνών καθιστώντας την κατάλληλη για εφαρμογή σε φυσικές λίμνες μικρού βάθους. Η μέθοδος υποβλήθηκε και εγκρίθηκε από τις αρμόδιες αρχές της ΕΕ για την διαβαθμονόμηση νέων μεθόδων. Η μέθοδος συμπληρώνει την προϋφιστάμενη μέθοδο GLBil (Greek Lake Benthic invertebrate Index) που εφαρμόζεται σε δείγματα από την βαθιά ζώνη φυσικών λιμνών.
- Προσδιορίστηκαν όρια αξιολόγησης της φυσικοχημικής παραμέτρου ολικός φώσφορος για τις φυσικές λίμνες.
- Εγκρίθηκε από τις αρμόδιες αρχές της ΕΕ η μέθοδος WePOSI (Weighted Posidonia oceanica Index) για το βιολογικό ποιοτικό στοιχείο των θαλάσσιων αγγειόσπερμων σε παράκτια ύδατα. Ο δείκτης βασίζεται στα λιβάδια της Ποσειδωνίας (*Posidonia oceanica*). Για το συγκεκριμένο ΒΠΣ διατηρείται η εφαρμογή του δείκτη CymoSkew που βασίζεται στο είδος θαλάσσιου αγγειόσπερμου *Cymodocea nodosa* σε περιπτώσεις έλλειψης κατάλληλου υποστρώματος για τη εφαρμογή του WePOSI
- Επεκτάθηκε το πεδίο εφαρμογής της μεθόδου αξιολόγησης των φυσικοχημικών παραμέτρων σε παράκτια ΥΣ (PCQI - Physicochemical Quality Index) και στα μεταβατικά ΥΣ.

Στον Πίνακα που ακολουθεί παρουσιάζονται συνοπτικά οι υφιστάμενες μέθοδοι αξιολόγησης της οικολογικής κατάστασης οι οποίες αναλύονται περαιτέρω στη συνέχεια

Πίνακας 5-6 : Σύνοψη μεθόδων αξιολόγησης της οικολογικής κατάστασης ανά κατηγορία επιφανειακών ΥΣ

ΚΑΤΗΓΟΡΙΑ ΕΠΙΦΑΝΕΙΑΚΩΝ ΥΔΑΤΩΝ	ΒΙΟΛΟΓΙΚΑ ΠΟΙΟΤΙΚΑ ΣΤΟΙΧΕΙΑ							ΦΥΣΙΚΟΧΗΜΙΚΑ ΠΣ	ΥΔΡΟ- ΜΟΡΦΟΛΟΓΙΚΑ ΠΣ	ΕΙΔΙΚΟΙ ΡΥΠΟΙ ¹
	Φυτοπλαγκτόν	Μακροασπόνδυλα	Φυτοβένθος (Διάτομα)	Μακρόφυτα	Ψάρια	Μακροφύκη	Αγγειόσπερμα			
Ποτάμια	Δεν εφαρμόζει	HESY2 (Hellenic Evaluation System-2) για τύπους R-M1, R-M2, R-M3, R-M4, R-M5, STAR-ICMi (STAR Intercalibration Common Metric Index) για τύπο R-L2	IPS (Specific Pollution Sensitivity Index)	IBMR (Macrophyte Biological Index for Rivers)	HeFI (Hellenic Fish Index)	Δεν εφαρμόζει	Δεν εφαρμόζει	Ελληνικό Σύστημα Ταξινόμησης των Skoulikidis et al. (2006) για θρεπτικά και όρια για BOD και Διαλυμένο οξυγόνο	RHS/HMS	√
Λίμνες	Ταμειυτήρες (Ποτάμια ΙΤΥΣ λιμναίου χαρακτήρα)	NMASRP (New Mediterranean Assessment System Reservoirs Phytoplankton)	-	-	-	Δεν εφαρμόζει	Δεν εφαρμόζει	Ποιοτική εκτίμηση ΕΚΒΥ	Ποιοτική εκτίμηση ΕΚΒΥ	√
	Φυσικές λίμνες	Helphy (Hellenic Lake Phytoplankton)	GLBii (Greek Lake Benthic invertebrate Index) και HeLLBI (Hellenic assessment method for Lake Littoral Benthic Invertebrate fauna)	Υπό διαμόρφωση	HeLM (Hellenic Lake Macrophytes)	GLFI (Greek Lake Fish Index)	Δεν εφαρμόζει	Ολικό Φώσφορο (Kagalou et al. 2021)	Ποιοτική εκτίμηση ΕΚΒΥ	√
Μεταβατικά	MPI (Multimetric Phytoplankton Index)	M-AMBI	Δεν εφαρμόζει	Δεν εφαρμόζει	LFI (Lagoon Fish-based Index)	EEI-c (Ecological Evaluation Index) ²		PCQI (Physicochemical Quality Index)	Ποιοτική εκτίμηση ΕΛΚΕΘΕ	Δεν εφαρμόζει
Παράκτια	Biomass/Chl-a	BENTIX	Δεν εφαρμόζει	Δεν εφαρμόζει	Δεν εφαρμόζει	EEI-c (Ecological Evaluation Index)	WePOSI (Weighted POSidonia oceanica Index) και CymoSkew (Cymodocea nodosa skewness index),	PCQI (Physicochemical Quality Index)	Ποιοτική εκτίμηση ΕΛΚΕΘΕ	Δεν εφαρμόζει

 : Συστήματα ταξινόμησης που έχουν διαβαθμονομηθεί και εγκριθεί από τις αρμόδιες Υπηρεσίες της ΕΕ. και χρησιμοποιούνται για την ταξινόμηση της οικολογικής κατάστασης

 : Συστήματα ταξινόμησης για τα οποία η διαδικασία διαβαθμονόμησης βρίσκεται ακόμη σε εξέλιξη.

¹ : Ειδικόι ρύποι που αφορούν σε συγκεκριμένους ρυπαντές των οποίων ο κατάλογος και οι μέγιστες επιτρεπόμενες συγκεντρώσεις έχουν καθοριστεί σε εθνικό επίπεδο για τα εσωτερικά ύδατα βάσει της ΚΥΑ 51354/2641/Ε103 (ΦΕΚ 1909/Β/8.12.2010).

² : Ο δείκτης EEI-c στα μεταβατικά ύδατα αξιολογεί από κοινού τα μακροφύκη και τα αγγειόσπερμα (μακρόφυτα).

Με βάση τον παραπάνω πίνακα σημειώνονται τα ακόλουθα:

- Η χώρα διαθέτει διαβαθμονομημένες μεθόδους αξιολόγησης της οικολογικής κατάστασης με βάση τα βιολογικά ποιοτικά στοιχεία που προβλέπει η ΟΠΥ σε όλες τις κατηγορίες επιφανειακών ΥΣ. Ωστόσο σε αρκετές περιπτώσεις η διαβαθμονόμηση των μεθόδων δεν έγινε για όλους τους τύπους που διακρίνονται σε κάθε κατηγορία ΥΣ.
- Ελλείψεις στην ανάπτυξη και έγκριση εθνικών μεθόδων αξιολόγησης ΒΠΣ εντοπίζονται στα λιμναία ΥΣ σε ότι αφορά το φυτοβένθος (διάτομα) και στα μεταβατικά ΥΣ για το ΒΠΣ της ιχθυοπανίδας.
- Επίσης πλην της μεθόδου που αναπτύχθηκε για την αξιολόγηση του φυτοπλαγκτού σε ταμειυτήρες δεν έχουν αναπτυχθεί άλλες μέθοδοι αξιολόγησης για την συγκεκριμένη κατηγορία ΙΤΥΣ.
- Μέθοδοι αξιολόγησης της φυσικοχημικής ποιότητας έχουν αναπτυχθεί για όλες τις κατηγορίες υδατικών συστημάτων. Σε ότι αφορά τα λιμναία σώματα εκτιμάται ότι ο προσδιορισμός ορίων για περισσότερες παραμέτρους, πλην του ολικού φωσφόρου, καθώς και η ανάπτυξη μεθόδων με δυνατότητα εφαρμογής σε ταμειυτήρες θα πρέπει να αποτελέσουν σχετικές προτεραιότητες.
- Ελλείψεις παρατηρούνται ακόμη σε μεθόδους αξιολόγησης υδρομορφολογικών ποιοτικών στοιχείων σε όλες τις κατηγορίες ΥΣ πλην των ποτάμιων.
- Τέλος δεν έχουν προσδιοριστεί όρια για ειδικούς ρύπους σε μεταβατικά και παράκτια ΥΣ.

Θα πρέπει να σημειωθεί ακόμα ότι η ανάπτυξη αξιόπιστων μεθόδων παρακολούθησης αποτελεί μία σημαντική προϋπόθεση για την διαδικασία αξιολόγησης της οικολογικής κατάστασης και κατ'επέκταση για την συνολική διαχείριση των επιφανειακών ΥΣ. Ωστόσο, το τελικό αποτέλεσμα της οικολογικής ταξινόμησης των επιφανειακών συστημάτων εξαρτάται κύρια από την διαθεσιμότητα αξιόπιστων δεδομένων παρακολούθησης, την χωρική κάλυψη που παρέχει το δίκτυο σταθμών παρακολούθησης σε κάθε κατηγορία ΥΣ και την συχνότητα παρακολούθησης για κάθε αξιολογούμενη παράμετρο.

Στην συνέχεια δίνονται αναλυτικά στοιχεία για τις μεθόδους παρακολούθησης της οικολογικής κατάστασης ανά κατηγορία επιφανειακών ΥΣ.

5.3.1 Ποτάμια υδατικά συστήματα

Σε συμφωνία με τις απαιτήσεις της ΟΠΥ τα βιολογικά ποιοτικά στοιχεία τα οποία χρησιμοποιούνται για την ταξινόμηση της οικολογικής κατάστασης σε ποτάμια ΥΣ είναι η σύσταση και αφθονία της υδατικής χλωρίδας (μακρόφυτα και φυτοβένθος), η σύνθεση και αφθονία της πανίδας βενθικών ασπόνδυλων (βενθικά μακροασπόνδυλα), καθώς και η σύνθεση και αφθονία και κατανομή κατά ηλικίες της ιχθυοπανίδας (ΟΠΥ, Παρ. V, 1.1.1).

Με σκοπό την υποστήριξη της ταξινόμησης βάσει των βιολογικών ποιοτικών στοιχείων αξιολογούνται υδρομορφολογικά ποιοτικά στοιχεία, καθώς και φυσικοχημικά ποιοτικά στοιχεία συμπεριλαμβανομένων των ειδικών ρύπων.

Για την εκτίμηση της υδρομορφολογικής κατάστασης εκτιμήθηκε ο δείκτης **HMS (Habitat Modification Score)** που αποτελεί δείκτη του συστήματος RHS (River Habitat Survey) και εκτιμά την ένταση της υδρομορφολογικής αλλοίωσης που προκαλείται από τεχνικά έργα και ανθρωπογενείς παρεμβάσεις στα ποτάμια υδατικά συστήματα.

Για την αξιολόγηση της φυσικοχημικής κατάστασης αξιολογήθηκαν οι συγκεντρώσεις θρεπτικών σε δείγματα που ελήφθησαν παράλληλα με τις βιολογικές δειγματοληψίες καθώς και συγκεντρώσεις διαλυμένου οξυγόνου και BOD₅.

Παράλληλα, με ευθύνη του Γενικού Χημείου του Κράτους παρακολούθηθηκε στους σταθμούς δειγματοληψίας του Εθνικού Δικτύου Παρακολούθησης Ποταμών της Ελλάδας η συγκέντρωση χημικών ουσιών που αναφέρονται ως «ειδικοί ρύποι» σύμφωνα με τον σχετικό κατάλογο της ΚΥΑ Αριθμ. Η.Π. 51354/2641/Ε103 (ΦΕΚ 1909/Β'/8.10.2010)

5.3.1.1 Βενθικά μακροασπόνδυλα ποταμών

- **Δειγματοληψία - ανάλυση**

Η μέθοδος συλλογής του δείγματος των βενθικών μακροασπονδύλων είναι η ημι-ποσοτική τρίλεπτη σάρωση του πυθμένα (ISO 7828) σε όλα τα πιθανά ενδιαιτήματα των θέσεων του ποταμού. Το εργαλείο συλλογής του βένθους είναι απόχρη επιφάνειας 575 cm², με άνοιγμα πόρων διχτυού 0,9 mm και βάθος διχτυού 40 cm. Η μέθοδος δειγματοληψίας συνίσταται στην τοποθέτηση της απόχρης κατάντη του χειριστή και στην ανατάραξη του βυθού για συγκεκριμένο χρονικό διάστημα τριών λεπτών. Εντός των τριών λεπτών, όλα τα ενδιαιτήματα που αναγνωρίστηκαν καλύπτονται ανάλογα με την επιφάνεια που καταλαμβάνουν. Τα πιθανά ενδιαιτήματα αναγνωρίζονται σύμφωνα με τον πίνακα των ενδιαιτημάτων (Lazaridou et al., 2018a). Ταυτόχρονα με τη συλλογή των βενθικών μακροασπονδύλων, συμπληρώνεται και το σχετικό πρωτόκολλο δειγματοληψίας

Τα δείγματα βενθικών μακροασπονδύλων μεταφέρονται στη συνέχεια στο εργαστήριο, σε διάλυμα αλκοόλης προς ανάλυση και ταυτοποίηση σύμφωνα με σχετικές κλείδες (Camraioli et al., 1994; Tachet et al., 2010; Patsia & Lazaridou, 2011). Η ταυτοποίηση των βενθικών μακροασπονδύλων γίνεται στις περισσότερες περιπτώσεις μέχρι το ταξινομικό επίπεδο της οικογένειας.

- **Μέθοδος εκτίμησης ποιότητας**

Η ταξινόμηση της βιολογικής ποιότητας σε πέντε (5) κλάσεις με βάση τα μακροασπόνδυλα γίνεται με βάση το Ελληνικό Σύστημα Αξιολόγησης 2 (Hellenic Evaluation System 2, HESY2; Lazaridou et al., 2018a) για τους τύπους ποταμών R-M1, R-M2, R-M3, R-M4 και R-M5 και το δείκτη STAR ICMi για τα πολύ μεγάλα ποτάμια (Lazaridou et al., 2018b).

Δείκτης HESY2

Το HESY2 στηρίζεται στην απόκλιση της παρατηρούμενης τιμής HESY (Artemiadou & Lazaridou 2005) από τους σταθμούς αναφοράς ανά ποτάμιο τύπο.

Αποτελείται από:

(Α) Από το Ελληνικό Σκορ Αξιολόγησης (ΕΣΑ; Hellenic Evaluation Score-HES) των οικογενειών των βενθικών μακροασπονδύλων και προκύπτει από το άθροισμα των βαθμολογιών όλων των ταξινομικών ομάδων του δείγματος ανάλογα με την αφθονία τους (Πίνακας 5-7).

(Β) Από το πηλίκο του HES προς τον αριθμό των ταξινομικών ομάδων που συμμετείχαν στον υπολογισμό του προκύπτει ο AHES σύμφωνα με το Βρετανικό ASPT, και

(Γ) Από την τιμή SemiHES προκύπτει το ημίθροισμα των τιμών HES και AHES οι οποίες βαθμολογούνται από 1 έως 5 ξεχωριστά για πλούσια και φτωχά ενδιαιτήματα (απαίτηση της ΟΠΥ) (Πίνακας 5-8) βάσει μιας μήτρας ενδιαιτημάτων Habitat Richness Matrix (Πίνακας 5-9).

Οι τιμές SemiHES ερμηνεύονται σε πενταβάθμια κλίμακα (Υψηλή, Καλή, Μέτρια, Ελλιπής, Κακή) όπως απαιτεί η ΟΠΥ.

Για την διαβαθμονόμηση του HESY2 χρησιμοποιήθηκε η τυπολογία των RM. Τα όρια ποιότητας (class boundaries) ορίστηκαν για κάθε τύπο ποταμού, χρησιμοποιώντας, όπως αναφέρθηκε παραπάνω, τις τιμές των EQR_Semi_HES (HESY2) των δειγμάτων αναφοράς

Πίνακας 5-7 Βαθμολογίες των ταξινομικών ομάδων βενθικών μακροασπονδύλων για τον υπολογισμό του HESY2 (Lazaridou et al. 2018, τροποποιημένος από Artemiadou and Lazaridou, 2005).

Ευαισθησία	Ταξινομικές ομάδες	Παρούσες (0-1%)	Κοινές (1,01-10%)	Άφθονες (>10%)
Ευαίσθητες ταξινομικές ομάδες	a) Capniidae, Chloroperlidae b) Siphonuridae c) Aphelocheiridae d) Blephariceridae e) Phryganeidae, Molannidae, Odontoceridae, Beraeidae, Lepidostomatidae, Uenoidae (=Thremmatidae), Brachycentridae, Helicopsychidae	100	110	120
	a) Leuctridae, Perlodidae, Perlidae b) Sericostomatidae, Goeridae	90	97	100
	a) Nemouridae, Taeniopterygidae b) Ephemeridae, Heptageniidae, Leptophlebiidae c) Leptoceridae, Polycentropodidae, Psychomyiidae, Philopotamidae, Limnephilidae, Rhyacophilidae, Glossosomatidae, Ecnomidae d) Aeshnidae, Lestidae, Corduliidae, Libellulidae e) Athericidae, Dixidae f) Scirtidae (=Helodidae), Gyrinidae, Hydraenidae g) Sialidae h) Potamonidae i) Astacidae	80	86	90
Μέτρια ευαίσθητες ταξινομικές ομάδες	a) Potamantidae b) Calopterygidae, Cordulegastridae c) Stratiomyidae d) Hydrobiidae	70	75	78
	a) Platynemididae, Gomphidae b) Tabanidae, Ceratopogonidae, Empididae c) Elmidae (=Elminthidae) d) Viviparidae, Neritidae e) Unionidae	60	64	67
	a) Caenidae, Oligoneuriidae, Polymitarcyidae, Isonychiidae b) Hydropsychidae c) <i>Ancylus</i> ¹ , Acroloxidae d) Gammaridae, Corophiidae e) Atyidae f) Planariidae, Dendrocoelidae, Dugesidae g) Dryopidae, Helophoridae, Hydrochidae h) Psychodidae, Simuliidae	50	53	56
Ανθεκτικές ταξινομικές ομάδες	a) Ephemerellidae, Baetidae b) Hydroptilidae, Ptilocolepidae c) Tipulidae, Dolichopodidae, Anthomyiidae, Limoniidae d) Haliplidae, Curculionidae, Chrysomelidae, Hydroscaphidae e) Hydrachnidae f) Piscicolidae, Glossiphoniidae	40	38	35
	a) Coenagrionidae b) Chironomidae c) Dytiscidae, Hydrophilidae, Hygrobiidae d) Corixidae, Hebridae, Veliidae, Mesoveliidae, Hydrometridae, Gerridae, Nepidae, Pleidae, Naucoridae, Notonectidae, Belostomatidae e) Asellidae, Ostracoda f) Physidae, Bithyniidae, Thiaridae (=Melaniidae) g) Hirudinidae, h) Sphaeriidae i) Oligochaeta (except for Tubificidae)	30	25	20
	a) Rhagionidae, Culicidae, Muscidae, Thaumaleidae, Ephyridae, Chaoboridae b) Lymnaeidae, Planorbidae c) Erpobdellidae	20	12	3
	a) Tubificidae, b) Valvatidae, c) Syrphidae	10	2	1

Πίνακας 5-8 : Βαθμολογίες των HES και AHES για τον υπολογισμό του Semi-HES (Artemiadou & Lazaridou, 2005). Η ποικιλότητα των ενδαιτημάτων ορίζεται σύμφωνα με το Greek Habitat Richness Matrix (Lazaridou et al. 2018a, τροποποιημένο από Chatzinikolaou et al., 2006)

	ΒΑΘΜΟΣ 5	ΒΑΘΜΟΣ 4	ΒΑΘΜΟΣ 3	ΒΑΘΜΟΣ 2	ΒΑΘΜΟΣ 1
ΣΤΑΘΜΟΙ ΥΨΗΛΗΣ ΠΟΙΚΙΛΟΤΗΤΑΣ ΕΝΔΙΑΙΤΗΜΑΤΩΝ					
HES	>1532	1326-1532	830-1325	341-829	0-340
ΣΤΑΘΜΟΙ ΦΤΩΧΗΣ ΠΟΙΚΙΛΟΤΗΤΑΣ ΕΝΔΙΑΙΤΗΜΑΤΩΝ					
HES	>1052	756-1052	389-755	167-388	0-166
ΣΤΑΘΜΟΙ ΥΨΗΛΗΣ ΠΟΙΚΙΛΟΤΗΤΑΣ ΕΝΔΙΑΙΤΗΜΑΤΩΝ					
AHES	>64.72	54.57-64.72	45.82-54.56	31.73-45.81	0-31.72
ΣΤΑΘΜΟΙ ΦΤΩΧΗΣ ΠΟΙΚΙΛΟΤΗΤΑΣ ΕΝΔΙΑΙΤΗΜΑΤΩΝ					
AHES	>55.69	45.18-55.69	35.33-45.17	27.50-35.32	0-27.49

Πίνακας 5-9 : Μήτρα ποικιλότητας των ενδαιτημάτων. Αρκεί ένα διαγραμματισμένο ενδιαίτημα για να δηλωθούν αυτά ως πλούσια (Lazaridou et al. 2018a, τροποποιημένο από Chatzinikolaou et al., 2006). CPOM: Coarse Particulate Organic Matter (χονδρόκοκκη οργανική ύλη) , FPOM: Fine Particulate Organic Matter (λεπτόκοκκη οργανική ύλη).

Πίνακας Ενδαιτημάτων όταν υπάρχει ο τύπος ενδαιτηματος	Μακρόφυτα >10% του συνόλου	Φυσικό υπόστρωμα					Τεχνητό υπόστρωμα		Απομεινάρια κοίτης	Κλαδιά
		CPOM	FPOM	Χονδρό- κοκκο**	Μεικτό*	Λεπτό- κοκκο***	Τσιμέντο	Άλλο		
1. Ρηχός ύφαλος [riffle] (σχετικά μικρό βάθος, με γρήγορη ροή)										
Όριο καναλιού										
Όριο νησίδας										
Κυρίως κανάλι										
2. Λοιπό Κανάλι [run] (όλες οι υπόλοιπες καταστάσεις εκτός της 1 και 3)										
Όριο καναλιού										
Όριο νησίδας										
Κυρίως κανάλι										
3. Μικρολίμνη [pool] (σχετικά μεγάλο βάθος, φαινομενικά χωρίς ή ελάχιστη ροή)										
Όριο καναλιού										
Όριο νησίδας										
Κυρίως κανάλι										
* Μεικτό: Όταν δεν ισχύουν τα παρακάτω ** Χονδρόκοκκο: Ποσοστιαία σύνθεση τύπων υποστρώματος, αθροιστικά πάνω από 70% για τις κατηγορίες ογκόλιθοι, κροκάλες, χαλίκια *** Λεπτόκοκκο: Ποσοστιαία σύνθεση τύπων υποστρώματος, αθροιστικά πάνω από 70% για τις κατηγορίες αδρό ίζημα, άμμος ιλύς									Τουλάχιστον ένα √	Πλούσιος σταθμός
										Φτωχός σταθμός

Πίνακας 5-10 : Τελική κατάταξη σε κλάσεις ποιότητας σύμφωνα με τον Semi-HES των βενθικών μακροασπονδύλων (Artemiadou & Lazaridou, 2005)

Semi-HES	ΚΛΑΣΕΙΣ ΠΟΙΟΤΗΤΑΣ
5	ΥΨΗΛΗ
4,5	ΥΨΗΛΗ
4	ΚΑΛΗ
3,5	ΚΑΛΗ
3	ΜΕΤΡΙΑ
2,5	ΜΕΤΡΙΑ
2	ΕΛΛΙΠΗΣ
1,5	ΕΛΛΙΠΗΣ
1	ΚΑΚΗ

Οι τυποχαρακτηριστικές τιμές του δείκτη HES2 προκύπτουν από τον υπολογισμό του δείκτη σε δείγματα που προέρχονται από σταθμούς αναφοράς. Για την διάκριση των σταθμών αναφοράς χρησιμοποιήθηκαν τα κριτήρια και τα όρια κρίσιμων παραμέτρων από την εργασία των (Skoulikidis et al. 2006), καθώς και τα φυσικο-χημικά κριτήρια που καθορίστηκαν κατά την «άσκηση διαβαθμονόμησης» της Ομάδας Διαβαθμονόμησης της Μεσογειακής Οικοπεριοχής «MED – GIG» 2012. Η τιμή των ορίων αποδοχής ενός σταθμού ως σταθμό αναφοράς είναι χαμηλότερα από τα όρια που προτείνονται από τους Feio et al. 2014, τα οποία χρησιμοποιούνται για τον εντοπισμό μεσογειακών ΥΣ με τις ελάχιστες διαταραγμένες συνθήκες.

Για την αξιολόγηση της ύπαρξης ή όχι σημαντικών πιέσεων από μορφολογικές αλλοιώσεις σε ένα επιφανειακό ΥΣ ακολουθήθηκε η μέθοδος της Βρετανικής Επιτροπής Περιβάλλοντος (UK Environmental Agency, 2005). Η βιολογική ποιότητα στους σταθμούς αναφοράς είναι >4 σύμφωνα με το HESY. Οι ποταμοί χωρίστηκαν στους πέντε κοινούς τύπους ποτάμιων ΥΣ (RM1, RM2, RM3, RM4, RM5) που καθορίστηκαν σύμφωνα με την Ευρωπαϊκή Ομάδα Διαβαθμονόμησης για τα Μεσογειακά ποτάμια (βλ. Πίνακα 3.1.1-5).

Για την διαβαθμονόμηση του HESY2 χρησιμοποιήθηκε η τυπολογία των κοινών τύπων ποτάμιων ΥΣ της Μεσογειακής οικοπεριοχής (R-M1, R-M2, R-M3, R-M4, R-M5). Τα όρια ποιότητας (class boundaries) ορίστηκαν για κάθε τύπο ποταμού, χρησιμοποιώντας, όπως αναφέρθηκε παραπάνω, τις τιμές των EQR_Semi_HES (HESY2) των δειγμάτων αναφοράς.

Πίνακας 5-11 : Όρια ποιότητας για κάθε τύπο σύμφωνα με τον HESY2 μετά την Ευρωπαϊκή διαβαθμονόμηση (τιμές EQR).

	R-M1	R-M2	R-M3	R-M4	R-M5
Τιμές υψηλής ποιότητας	≥1,10	≥1,00	≥1,00	≥1,00	≥1,100
Όριο υψηλής/καλής ποιότητας	≥0,94	≥0,94	≥0,89	≥0,85	≥0,96
Όριο καλής/μέτριας ποιότητας	≥0,75	≥0,71	≥0,67	≥0,64	≥0,67
Όριο μέτριας/ελλιπούς ποιότητας	≥0,50	≥0,47	≥0,45	≥0,43	≥0,44
Όριο ελλιπούς/κακής ποιότητας	≥0,25	≥0,24	≥0,22	≥0,22	≥0,22

Εκτίμηση ποιότητας για τα πολύ μεγάλα ποτάμια (Very large rivers)

Η εκτίμηση της ποιότητας του νερού σε κάθε σταθμό δειγματοληψίας, ο οποίος ανήκει στα πολύ μεγάλα ποτάμια (very large rivers) (10,000 km²), γίνεται σύμφωνα με τον πολυμετρικό δείκτη STAR ICMi (Buffagni et al. 2006; 2007). Ο συγκεκριμένος πολυμετρικός δείκτης βασίζεται σε 6 κανονικοποιημένες και σταθμισμένες μετρικές (βλέπε πίνακα που ακολουθεί), απαιτεί την πληροφορία της αφθονίας για συγκεκριμένες ταξινομικές ομάδες και βασίζεται κυρίως σε επίπεδο οικογένειας. Για τον υπολογισμό του πολυμετρικού δείκτη, οι παρατηρούμενες τιμές κάθε μετρικής διαιρούνται με την αντίστοιχη διάμεσο από τα δείγματα αναφοράς στη συνέχεια κάθε μετρική πολλαπλασιάζεται με τις αντίστοιχες βαρύτητες και το άθροισμα των γινομένων αυτών αποτελεί την παρατηρούμενη τιμή του πολυμετρικού δείκτη STAR ICMi. Έπειτα, η παρατηρούμενη τιμή STAR ICMi διαιρείται με τη τιμή STAR ICMi από τα δείγματα αναφοράς (Ref_STAR ICMi στον πίνακα που ακολουθεί), δίνοντας την τελική τιμή βάσει της οποίας γίνεται η ερμηνεία της οικολογικής ποιότητας, η οποία επίσης καταλήγει σε πενταβάθμια χρωματική κλίμακα (όπως απαιτεί η Οδηγία 2000/60).

Πίνακας 5-12 : Περιγραφή των μετρικών του πολυμετρικού δείκτη STAR ICMi (Buffagni et al. 2006). EQR (Ecological Quality ratio): λόγος οικολογικής απόκλισης, δηλαδή ο λόγος της παρατηρούμενης τιμής προς τη τιμή από τα δείγματα αναφοράς. Οι βαρύτητες κάθε μετρικής εμφανίζονται στην εξίσωση στο τέλος του πίνακα.

	Μετρικές	Περιγραφή μετρικών	EQR τιμές
Ανθεκτικότητα	ASPT-2	Average Score Per Taxon, ο οποίος προκύπτει από τον Βρετανικό δείκτη BMWP (Armitage et al. 1983)	$EQR_{ASPT-2} = (ASPT-2) / \text{διάμεσος } (ASPT-2) \text{ στα δείγματα αναφοράς}$
Αφθονία/Ενδιαιτήματα	$\log_{10}(\text{Sel EPTD} + 1)$	\log_{10} -μετασηματισμένη αφθονία συγκεκριμένων οικογενειών από τα Ephemeroptera, Plecoptera, Trichoptera και Diptera (Heptageniidae, Ephemeridae, Leptophlebiidae, Brachycentridae, Goeridae, Polycentropodidae, Limnephilidae, Odontoceridae, Dolichopodidae, Stratiomyidae, Dixidae, Empididae, Athericidae, Nemouridae)	$EQR_{\log_{10}(\text{SelEPTD} + 1)} = \log_{10}(\text{SelEPTD} + 1) / \text{διάμεσος } \log_{10}(\text{SelEPTD} + 1) \text{ στα δείγματα αναφοράς}$
	1-GOLD	1-(σχετική αφθονία των Gastropoda, Oligochaeta και Diptera)	$EQR_{(1-GOLD)} = (1-GOLD) / \text{διάμεσος } (1-GOLD) \text{ στα δείγματα αναφοράς}$
	EPT	Αριθμός οικογενειών από τα Ephemeroptera, Plecoptera και Trichoptera	$EQR_{EPT} = EPT / \text{διάμεσος } EPT \text{ στα δείγματα αναφοράς}$
	N-families	Συνολικός αριθμός ταξινομικών ομάδων	$EQR_{N-families} = N-families / \text{διάμεσος } N-families \text{ στα δείγματα αναφοράς}$
Ποικιλότητα	Shannon-Wiener index	Δείκτης ποικιλότητας	$EQR_{Shannon-Wiener index} = \text{Shannon-Wiener index} / \text{διάμεσος } \text{Shannon-Wiener index} \text{ στα δείγματα αναφοράς}$
<p>STAR ICMi = 0,333*EQR (ASPT-2) + 0,266*EQR \log_{10} (SelEPTD +1) + 0,067*EQR (1-GOLD) + 0,083*EQR EPT + 0,167*EQR N-families + 0,083*EQR Shannon-Wiener</p> <p>EQR STAR ICMi = STAR ICMi/ διάμεσος STAR ICMi στα δείγματα αναφοράς</p>			

Πίνακας 5-13 : Τιμές των διαμέσων των μετρικών και του πολυμετρικού δείκτη STAR ICMi από τα δείγματα αναφοράς στα πολύ μεγάλα ποτάμια (Lazaridou et al. 2018b).

Μετρικές / STAR ICMi	Τιμές διαμέσου στα δείγματα αναφοράς
ASPT-2	4,55
Log ₁₀ (Sel EPTD +1)	2,10
1-GOLD	0,91
EPT	11
N-families	27
Shannon-Wiener index	1,89
STAR ICMi	1,00

Πίνακας 5-14 : Όρια ποιότητας του πολυμετρικού δείκτη STAR ICMi για τα μεγάλα ποτάμια (Lazaridou et al. 2018b).

Οικολογική ποιότητα	STAR ICMi
Τιμές αναφοράς	≥1,04
Υψηλή	≥1,01
Καλή	≥0,73<1,01
Μέτρια	≥0,53<0,73
Ελλιπής	≥0,35<0,53
Κακή	<0,35

5.3.1.2 Φυτοβένθος (Διάτομα) ποταμών

- **Δειγματοληψία – ανάλυση**

Η δειγματοληψία του φυτοβένθους (επιλιθικά διάτομα) έγινε στους ίδιους σταθμούς και στις ίδιες περιόδους με τα μακροσπόνδυλα. Η μέθοδος δειγματοληψίας αφορά στην αποκόλληση και συγκέντρωση των φυτοβενθικών οργανισμών από το σκληρό υπόστρωμα του πυθμένα. Τα δείγματα των επιλιθικών διατόμων συλλέχθηκαν και επεξεργάστηκαν ακολουθώντας τα ευρωπαϊκά πρότυπα (European Committee for Standardization 2003, 2004). Οι δειγματοληψίες των διατόμων πραγματοποιήθηκαν σε πέτρες και χαλίκια διαφόρων μεγεθών (επιλιθικά διάτομα), ή από άλλες επιφάνειες όταν απουσίαζαν οι πέτρες και τα χαλίκια, από την άνω επιφάνεια και από το κεντρικό μέρος του ρου, από σημεία των ποταμών με καλό φωτισμό όπου αυτό είναι δυνατό, σύμφωνα με τη μέθοδο που προτείνεται από τον Coste (1978, 1986, 1990). Η στερέωση (συντήρηση) των δειγμάτων έγινε με προσθήκη διαλύματος αιθανόλης (70%). Η επεξεργασία των δειγμάτων ακολουθεί το παρακάτω πρωτόκολλο:

- καθαρισμός των πυριτικών θηκών με βρασμό με υπεροξείδιο του υδρογόνου (30%) σύμφωνα με την μέθοδο του Battarbee (1986),

- παρασκευή μόνιμων παρασκευασμάτων με τη χρήση του Naphrax© (ρητίνη με συγκεκριμένο δείκτη διάθλασης) και

προσδιορισμό των ταξινομικών μονάδων και ποσοτική ανάλυση της βιοκοινωνίας με μέτρηση τουλάχιστον 400 θυρίδων ανά δείγμα (McIntire & Overton 1971; Sullivan 1982; Descy & Coste 1991; Prygiel & Coste 1993). Για την ταξινομική, χρησιμοποιούνται τα έργα των Cantonati et al. (2017) και Krammer & Lange-Bertalot (1986-1991).

- **Μέθοδος εκτίμησης ποιότητας**

Για την εκτίμηση της βιολογικής ποιότητας με βάση τα διάτομα χρησιμοποιείται ο δείκτης **IPS** - Specific Pollution sensitivity Index (Coste in Cemagref, 1982) ο οποίος συνιστά μια μετρική για την ανίχνευση διαφόρων τύπων επιβάρυνσης - ρύπανσης (οργανική ρύπανση, αλατότητα, ευτροφισμός) (Prygiel & Coste, 2000) των ρεόντων υδάτων και έχει θεωρηθεί ως δείκτης αναφοράς (Descy & Coste, 1991). Έχει επιλεγεί για την παρακολούθηση της ποιότητας των υδάτων στην Ισπανία και Πορτογαλία μετά από ευρεία μελέτη των ποταμών τους, καθώς θεωρήθηκε ως ο ακριβέστερος δείκτης για τα ποτάμια της Μεσογειακής περιοχής (Almeida 2001, Gomà et al. 2004, Oszcoz et al. 2007). Στην Ελλάδα παρουσίασε καλή επίδοση σε δύο Μεσογειακά ποτάμια (Ziller & Montesanto 2004) και σε μικρά ορεινά ρέματα (Montesanto et al. 1999).

Ο IPS βασίζεται στον τύπο των Zelinka & Marvan (1961) και υπολογίζεται ως εξής:

$$IPS = \frac{\sum_{j=1}^n A_j \cdot I_j \cdot V_j}{\sum_{j=1}^n A_j \cdot V_j}$$

όπου:

A_j: η σχετική αφθονία ενός συγκεκριμένου είδους στο δείγμα

V_j: η αξία του είδους αυτού ως βιοδείκτη ή εύρος εξάπλωσής του (indicator value or stenocacy degree) (1=μικρή αξία - μεγάλο εύρος εξάπλωσης, 2=μέτρια αξία – μέτριο εύρος εξάπλωσης, 3=μεγάλη αξία – μικρό εύρος εξάπλωσης, χαρακτηριστικό συγκεκριμένων συνθηκών)

I_j: βαθμός ευαισθησίας ως προς τη ρύπανση (pollution sensitivity, από 1 έως 5): 1 = πολύ ανθεκτικό έως σαπρόφιλο, 2 = ανθεκτικό, 3 = αδιάφορο, 4 = ευαίσθητο έως μέτρια ευαίσθητο, 5 = πολύ ευαίσθητο.

Ο υπολογισμός του για κάθε δείγμα έγινε με το λογισμικό OMNIDIA version 5.2 (Lecoince et al. 1993, 1999, <http://clci.club.fr/index.htm>).

Ο IPS παίρνει τιμές από 1 έως 20 κατά την έννοια της αυξανόμενης οικολογικής ποιότητας. Οι τιμές του έχουν ταξινομηθεί σε 5 τάξεις ποιότητας όπως φαίνεται στον ακόλουθο Πίνακα.

Πίνακας 5-15 : Τάξεις ποιότητας υδάτων με βάση τα διάτομα σύμφωνα με τον δείκτη IPS - Specific Pollution sensitivity Index (Coste in Cemagref, 1982).

ΚΑΚΗ	ΕΛΛΙΠΗΣ	ΜΕΤΡΙΑ	ΚΑΛΗ	ΥΨΗΛΗ
1 ≤ i < 5	5 ≤ i < 9	9 ≤ i < 13	13 ≤ i < 17	17 ≤ i ≤ 20

- **Συνθήκες αναφοράς και όρια ταξινόμησης**

Ο IPS παίρνει τιμές από 1 έως 20 κατά την έννοια της αυξανόμενης οικολογικής ποιότητας, ενώ έπειτα από τη θέσπιση τιμών αναφοράς, ο λόγος οικολογικής ποιότητας (Ecological Quality Ratio-EQR) παίρνει τιμές από 0-1 και χωρίζονται σε πέντε τάξεις ποιότητας (βλ. προηγούμενο πίνακα)). Καθώς υπάρχουν διαφορετικοί τύποι ποταμών, η θέσπιση δειγμάτων αναφοράς και η μετέπειτα διαβαθμονόμηση έγινε ανά τύπο μεσογειακού ποταμού (RM1, RM2, RM3, RM4, RM5, Very large) σύμφωνα με την Ευρωπαϊκή Ομάδα Διαβαθμονόμησης για τα Μεσογειακά ποτάμια. Η διαβαθμονόμηση του δείκτη σε εθνικό επίπεδο έγινε για τους τύπους ποταμών RM1, RM2 και RM4 (λεκάνες απορροής <1000 km²) ενώ δεν έγινε για τους τύπους RM3, Very large (λεκάνες απορροής >1000 km²) και RM5 (εποχικά ρέματα) καθώς τα δείγματα αναφοράς δεν επαρκούσαν (Smeti & Karaouzas 2016).

Πίνακας 5-16 Όρια ποιότητας του δείκτη IPS (R-M3, R-M5, Very large) και του EQR-IPS (R-M1, R-M2, R-M4) για όλους τους τύπους ποταμών (Smeti & Karaouzas 2016).

	R-M1	R-M2	R-M4	R-M3, R-M5, Very large
Τιμές αναφοράς IPS	16.00	16.30	16.85	
Όριο Υψηλής/Καλής ποιότητας	0.956	0.953	0.932	17
Όριο Καλής/Μέτριας ποιότητας	0.717	0.732	0.716	13
Όριο Μέτριας/Ελλιπούς ποιότητας	0.478	0.477	0.466	9
Όριο Ελλιπούς/Κακής ποιότητας	0.239	0.238	0.233	5

5.3.1.3 Μακρόφυτα ποταμών

Δεδομένα ανάλυσης και αξιολόγησης μακροφύτων που αφορούν στην δεύτερη περίοδο λειτουργίας του ΕΔΠ (2018-2020) δεν έχουν καταστεί διαθέσιμα και σχετικές αναφορές δεν υπάρχουν στις σχετικές ετήσιες εκθέσεις του καθ' ύλην αρμόδιου φορέα (ΕΛΚΕΘΕ). Παρόλα αυτά δεδομένου ότι η μέθοδος IBMR — Βιολογικός δείκτης μακροφύτων για ποταμούς κατατέθηκε και βαθμονομήθηκε επιτυχώς στο πλαίσιο της σχετικής άσκησης διαβαθμονόμησης για την Μεσογειακή οικοπεριοχή στην συνέχεια αναφέρονται οι βασικές αρχές και τα όρια ταξινόμησης που έχουν προκύψει.

- **Δειγματοληψία - ανάλυση**

Οι δειγματοληψίες μακροφύτων πραγματοποιήθηκαν σε ομοιογενή τμήματα ήπιας ροής, μήκους 100 m, σε 37 σταθμούς παρακολούθησης του Δικτύου στις Περιφέρειες Ανατολικής Μακεδονίας, Θράκης, Κρήτης, Θεσσαλίας, Πελοποννήσου και Δυτικής Ελλάδας. Το μήκος των 100 m εξασφαλίζει οικολογική ομοιογένεια καθώς περιλαμβάνει όλα τα είδη τα οποία εμφανίζονται σε κάθε γεωμορφολογικό τμήμα του ποταμού το οποίο έχει επιλεχθεί (Munné et al., 2003). Η περιοχή αξιολόγησης περιλαμβάνει τα τμήματα του ποταμού τα οποία καλύπτονται μόνιμα (κοίτη) και εποχικά με νερό (κράσπεδα). Σε κάθε περιοχή αξιολόγησης καταγράφηκαν βιοτικές αλλά και αβιοτικές παράμετροι.

Κατά μήκος της περιοχής αξιολόγησης καταγράφονται τα παρόντα είδη μακροφύτων και συλλέγονται δείγματα των φύτων προς λεπτομερή αναγνώριση στο εργαστήριο.

Η αναγνώριση των ειδών έγινε στο Εργαστήριο οικολογίας φυτών του Πανεπιστημίου Πατρών. Για την αναγνώριση των Βρυοφυτικών taxa χρησιμοποιήθηκαν οι κλείδες των Smith (2006; 1990), ενώ η ονοματολογία των φυλλόβρυων έγινε σύμφωνα με τους Sabonljević et al. (2008) και Hill et al. (2006) και των ηπατικών βρύων σύμφωνα με τους Ros et al. (2007). Η αναγνώριση των Χαροφυτικών taxa [Charophytes] βασίστηκε στους Krause (1997) και Wood & Imahori (1964). Η αναγνώριση των αγγειοσπέρμων βασίστηκε στους Tutin et al. (1968-80, 1993), και Fasset (1940), ενώ για την ονοματολογία των αγγειοσπέρμων ακολουθήθηκαν οι Tutin et al. (1968-80, 1993), Greuter et al. (1984-89) και Greuter et al. (2009).

- **Μέθοδος εκτίμησης ποιότητας**

Ο Βιολογικός Δείκτης Μακροφύτων για τα Ποτάμια, IBMR (Macrophyte Biological Index for Rivers, Haury et al. 2006), αναπτύχθηκε και εφαρμόστηκε ευρέως σε φυσικά και τεχνητά ρέοντα ύδατα της Γαλλίας (AFNOR - Association Francaise de Normalisation, 2003, Haury et al. 2006) και αποτελεί μέτρο αξιολόγησης της τροφικής κατάστασης της περιοχής που βρίσκεται υπό αξιολόγηση.

Στο παρόν έργο χρησιμοποιήθηκε ο δείκτης IBMR για την αξιολόγηση της βιολογικής ποιότητας των σταθμών με βάση τα μακρόφυτα, λαμβάνοντας υπόψη και τις προτεινόμενες τροποποιήσεις της Μεσογειακής Γεωγραφικής Ομάδας Διαβαθμονόμησης για τα μακρόφυτα ποταμών (MEDGIG).

Ο δείκτης IBMR περιλαμβάνει έναν κατάλογο περίπου 207 taxa μακροφύτων, κάθε ένα από τα οποία χαρακτηρίζεται από δύο δείκτες:

1. το **δείκτη CSi**, ο οποίος αποτελεί συντελεστή τροφικής κατάστασης για το κάθε είδος και κυμαίνεται από 0 (βαριά οργανική ρύπανση και ετεροτροφικά taxa) μέχρι 20 (ολιγοτροφικά είδη),
2. το **Συντελεστή Οικολογικού Εύρους** (Coefficient of Ecological Amplitude) (Ei) ο οποίος χαρακτηρίζει το οικολογικό τροφικό εύρος κάθε φυτού. Είδη τα οποία έχουν Ei = 1 χαρακτηρίζονται από μεγάλο οικολογικό εύρος και καλύπτουν τρεις τροφικές κλάσεις ενώ είδη με Ei = 3 χαρακτηρίζονται από πολύ μικρό οικολογικό εύρος το οποίο περιορίζεται μόνο σε μία τροφική κλάση.

Ο υπολογισμός του δείκτη IBMR γίνεται με τον ακόλουθο μαθηματικό τύπο (Haury et al., 2006):

$$IBMR = \frac{\sum_i E_i \cdot K_i \cdot CS_i}{\sum_i E_i \cdot K_i}$$

όπου:

CSi = συντελεστής τροφικής κατάστασης από 0 μέχρι 20

Ei = συντελεστής οικολογικού εύρους

Ki = συντελεστής κάλυψης {K1: <0,1 % (πολύ σπάνιο), 0,1 ≤ K2 ≤ 1% (όχι συχνό), 1 ≤ K3 ≤ 10% (κοινό), 10 ≤ K4 < 50% (συχνό είδος), K5 > 50 % (κυρίαρχο)}

- **Συνθήκες αναφοράς και όρια ταξινόμησης**

Η διαβαθμονόμηση του δείκτη IBMR για τα μακρόφυτα σε εθνικό επίπεδο, πραγματοποιήθηκε στα πλαίσια της άσκησης Διαβαθμονόμησης MEDGIG (Feio et al. 2014, Aguiar et al. 2014) με βάση τις

ελληνικές περιοχές αναφοράς για τα μακρόφυτα (IC Reference Sites) (Papastergiadou & Manolaki, 2011). Τα όρια των οικολογικών κλάσεων ποιότητας με βάση και την απόφαση διαβαθμονόμησης 2018/229/EU για τους τύπους R-M1, R-M2 και R-M4 στον ακόλουθο Πίνακα.

Πίνακας 5-17 : Όρια των οικολογικών κλάσεων ποιότητας σύμφωνα με το δείκτη αξιολόγησης IBMRGR

Κλάσεις Ποιότητας	IBMRGR
Όριο Υψηλής /καλής ποιότητας	0,75
Όριο Καλής/Μέτριας ποιότητας	0,56
Όριο Μέτριας/Ελλιπούς ποιότητας	0,37
Όριο Ελλιπούς/Κακής ποιότητας	0,19

5.3.1.4 Ιχθυοπανίδα ποταμών

- **Δειγματοληψία - ανάλυση**

Οι ιχθυολογικές δειγματοληψίες πραγματοποιήθηκαν σε κάθε σταθμό δειγματοληψίας με χρήση ηλεκτραλιείας. Η τεχνική της ηλεκτραλιείας στηρίζεται σε χαρακτηριστικές φυσιολογικές αντιδράσεις των ψαριών σε πεδίο ηλεκτρικού ρεύματος. Το πεδίο δημιουργείται από ειδικές συσκευές ηλεκτραλιείας που παράγουν ρεύμα υψηλής τάσης. Το ρεύμα ακινητοποιεί τα ψάρια τα οποία συλλέγονται, καταμετρώνται και επιστρέφονται ζωντανά στο νερό.

Η ηλεκτραλιεία εφαρμόζεται με δομή τυποποίησης για ποταμούς με τρεις διαφορετικές πρακτικές μεθόδους (ηλεκτραλιεία πλάτης, όχθης και βάρκας). Τα ποσοτικά δεδομένα που συλλέγονται στις δειγματοληψίες αναφέρονται στη σύνθεση, στις κλάσεις μεγεθών και αφθονία των ψαριών.

Σε κάθε θέση του δικτύου σταθμών που διενεργήθηκαν δειγματοληψίες ψαριών αλιεύτηκαν αντιπροσωπευτικά τμήματα του ποταμού με μήκος περίπου 100-150 μέτρων κατά το ελάχιστο ενώ πραγματοποιήθηκαν μετρήσεις και υπολογισμοί μίας σειράς περιβαλλοντικών παραμέτρων καθώς και καταγραφές των πιέσεων που επηρεάζουν την ιχθυοπανίδα.

- **Μέθοδος εκτίμησης της ποιότητας**

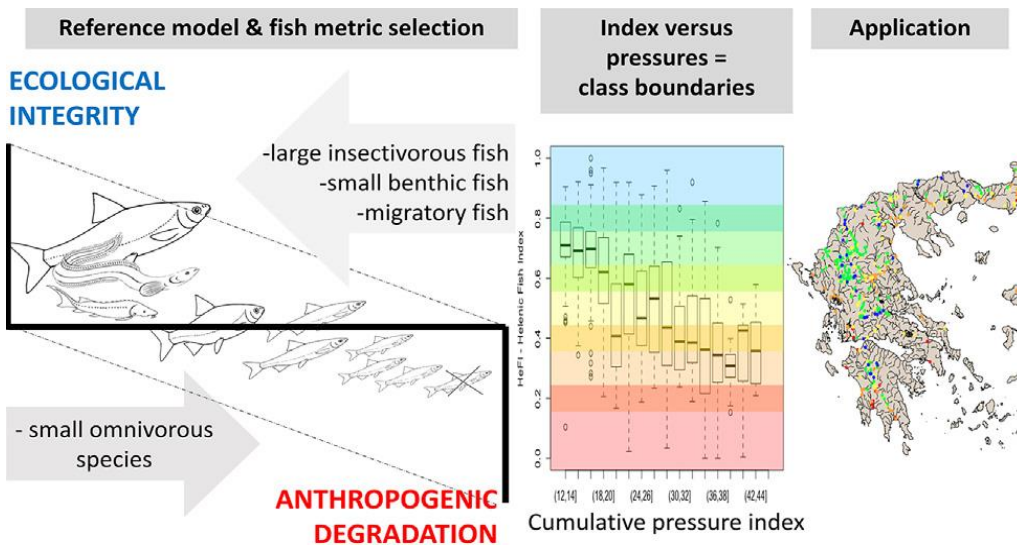
Για το Βιοτικό Ποιοτικό Στοιχείο "ψάρια των ποταμών" (river fish BQE) εφαρμόζεται ο Ελληνικός Ιχθυολογικός δείκτης (*Hellenic Fish Index* - HeFI). Αναπτύχθηκε με σκοπό να μπορεί να εφαρμοστεί σε όλα τα ποτάμια συστήματα της χώρας από δεδομένα δειγματοληψίας ψαριών που προέρχονται από την χρήση ηλεκτραλιείας.

Ο δείκτης HeFI έχει εγκριθεί την ευρωπαϊκή διαβαθμονόμηση (COMMISSION DECISION (EU) 2018/229) και η ανάπτυξή του τεκμηριώνεται στις σχετικές επιστημονικές δημοσιεύσεις (Tachos et al. 2016; Zogaris et al. 2018).

Ο HeFI στηρίζεται σε μοντέλο πρόβλεψης των ιχθυολογικών "συνθηκών αναφοράς" σε κάθε θέση, δηλαδή την σύνθεση και ποσοστιαία συμμετοχή ειδών/ομάδων ειδών που αναμένονται σε κάθε τύπο ποταμού σε φυσικές συνθήκες ή μη-διαταραγμένες συνθήκες. Οι συνθήκες αναφοράς σχετικά με την σύνθεση και τη συχνότητα εμφάνισης των ψαριών εκτιμώνται σε σχέση τις φυσικές περιβαλλοντικές παραμέτρους του ποταμού. Για κάθε θέση σε ποταμό όπου έχει γίνει δειγματοληψία ψαριών πρέπει

Χαρακτηρισμός, τυπολογία, τυπο-χαρακτηριστικές συνθήκες αναφοράς και αξιολόγηση/ ταξινόμηση της κατάστασης όλων των κατηγοριών επιφανειακών υδατικών συστημάτων

να υπολογιστούν μια σειρά από γεωγραφικά και περιβαλλοντικά δεδομένα πριν την εφαρμογή του δείκτη (π.χ. απόσταση από πηγή, δια μήκους κλίση, μέση χειμερινή ατμοσφαιρική θερμοκρασία, έκταση υπολεκάνης ανάντι θέσης, κ.α.).



Σχήμα 5-5 : Σύνοψη της ανάπτυξης του δείκτη HeFI που είναι βασισμένος σε τέσσερις μετρικές οι οποίες υπολογίζουν συνθήκες αναφοράς (αριστερά) και περιλαμβάνουν τα παρακάτω γνωρίσματα της δειγματοληψίας, σε ποσοστό συμμετοχής: α) των μεγαλόσωμων εντομοφάγων ψαριών, β) μικρόσωμων βενθικών ψαριών, γ) μεταναστευτικών ψαριών, και γ) μικρών παμφάγων ψαριών. Ενώ οι πρώτες μετρικές αναδεικνύουν θέσεις με οικολογική ακεραιότητα η τελευταία (ποσοστό συμμετοχής παμφάγων ψαριών) αναδεικνύει υποβαθμισμένη κατάσταση (από Zogaris et al. 2018).

Συνοπτικά, η δημιουργία του δείκτη HeFI περιλαμβάνει την ανάλυση δεδομένων από αδιατάρακτες ή σχετικώς αδιατάρακτες θέσεις δειγματοληψίας (σταθμοί αναφοράς, που εννοείται προσφέρουν στοιχεία για τις τυποχαρακτηριστικές συνθήκες αναφοράς- δηλαδή την σύνθεση και δομή της ιχθυοπανίδας υπό "σχετικώς αδιατάρακτες συνθήκες" όσο αφορά την ανθρωπογενή υποβάθμιση του οικοσυστήματος). Πιο συγκεκριμένα, τα ιχθυολογικά δεδομένα των προαναφερόμενων θέσεων, αφού πρώτα αποκωδικοποιηθούν σε οικολογικά λειτουργικά γνωρίσματα της ιχθυοκοινότητας (*ecological functional traits*), συσχετίζονται με τα δεδομένα των βασικών περιβαλλοντικών παραμέτρων. Δημιουργείται έτσι ένα πολυπαραμετρικό μοντέλο πρόβλεψης των χαρακτηριστικών της ιχθυοκοινότητας, σε σχέση με τα περιβαλλοντικά χαρακτηριστικά των ποτάμιων θέσεων όπου έγιναν οι δειγματοληψίες. Ο HeFI ανήκει στην κατηγορία των *model-based* (ή αλλιώς *site-based*) δεικτών βιοεκτίμησης και δεν βασίζεται, όπως συχνά γίνεται, σε μια τυπολογία ή σε γενικευμένες ιχθυολογικές τυπολογίες.

Η ταξινόμηση της οικολογικής κατάστασης κάθε νέας δειγματοληψίας γίνεται με την εισαγωγή στο μοντέλο των ιχθυολογικών και περιβαλλοντικών δεδομένων της. Το μοντέλο, αφού πρώτα εφαρμόσει μια σειρά από ποιοτικούς ελέγχους και αφού εξετάσει αν τηρούνται συγκεκριμένες παραδοχές (αριθμός ψαριών, είδος ψαριών, μήκος-έκταση δειγματοληψίας κ.α.), τόσο για τα ιχθυολογικά όσο και για τα περιβαλλοντικά δεδομένα κάθε δειγματοληψίας, υπολογίζει την απόσταση των πραγματικών τιμών της ιχθυοσυνάθροισης του δείγματος από τις τιμές του μοντέλου αναφοράς (*reference model*). Η απόσταση αυτή αποδίδει στη συνέχεια το EQR (*Ecological Quality Ratio*), σε μία πενταβάθμια κλίμακα (και αναφέρεται ως τιμή από 0 έως 1). Ειδική περίπτωση αποτελούν ορισμένοι σταθμοί όπου διαπιστώνονται τιμές δείκτη μεγαλύτερες από 1 ή μικρότερες από μηδέν. Στους σταθμούς αυτούς οι

τιμές της ιχθυοσυνάθροισης βρίσκονται έξω από τα όρια του μοντέλου αναφοράς. Ωστόσο, η εκτίμηση της ποιότητας (υψηλή ή κακή), αποδίδεται και στις τιμές εκτός ορίων 0 έως 1.

Σύνοψη της ανάπτυξης του δείκτη HeFI που είναι βασισμένος σε τέσσερις μετρικές οι οποίες υπολογίζουν συνθήκες αναφοράς (αριστερά) και περιλαμβάνουν τα παρακάτω γνωρίσματα της δειγματοληψίας, σε ποσοστό συμμετοχής: α) των μεγαλόσωμων εντομοφάγων ψαριών, β) μικρόσωμων βενθικών ψαριών, γ) μεταναστευτικών ψαριών, και γ) μικρών παμφάγων ψαριών. Ενώ οι πρώτες μετρικές αναδεικνύουν θέσεις με οικολογική ακεραιότητα η τελευταία (ποσοστό συμμετοχής παμφάγων ψαριών) αναδεικνύει υποβαθμισμένη κατάσταση (από Zogaris et al. 2018).

Πίνακας 5-18 Κατάταξη σε κλάσεις ποιότητας σύμφωνα με τον πολυπαραμετρικό δείκτη ψαριών HeFI.

Κλάσεις Ποιότητας	Όρια Κλάσεων Ποιότητας
Υψηλή	$0,8 \leq x \leq 1$
Καλή	$0,6 \leq x < 0,8$
Μέτρια	$0,4 \leq x < 0,6$
Ελλιπής	$0,2 \leq x < 0,4$
Κακή	$0 \leq x < 0,2$

5.3.1.5 Φυσικοχημικά ποιοτικά στοιχεία ποτάμιων ΥΣ

- **Δειγματοληψία - Ανάλυση**

Σε κάθε σταθμό δειγματοληψίας πραγματοποιήθηκαν μετρήσεις για τις ακόλουθες φυσικοχημικές παραμέτρους, με τη χρήση φορητών οργάνων πεδίου: θερμοκρασία, συγκέντρωση διαλυμένου οξυγόνου και βαθμός κορεσμού, αγωγιμότητα, pH, θολερότητα. Για την επίτευξη αντιπροσωπευτικής τιμής για κάθε παράμετρο, υπολογίζεται ο μέσος όρος από μετρήσεις σε τρία (3) σημεία του σταθμού δειγματοληψίας.

Επιπλέον ελήφθησαν δείγματα ύδατος προς εκτίμηση των συγκεντρώσεων θρεπτικών αλάτων (N-NO_3^- , N-NH_4^+ , N-NO_2^- , P-PO_4^{3-} και TP), χλωριόντων και βιοχημικά απαιτούμενου Οξυγόνου (BOD_5). Τα δείγματα ύδατος συλλέχθηκαν σε μπουκάλια πολυαιθυλενίου που είχαν προηγουμένως πλυθεί με αραιό διάλυμα υδροχλωρικού οξέος. Τα δείγματα για την ανάλυση θρεπτικών διηθήθηκαν με φίλτρα μεγέθους πόρων 0,45 μm. Στη συνέχεια μεταφέρθηκαν στο εργαστήριο Υδροχημείας του ΕΛΚΕΘΕ όπου αναλυθηκαν σύμφωνα με πρότυπες μεθόδους.

- **Μέθοδος εκτίμησης της φυσικοχημικής ποιότητας**

Για την εκτίμηση της φυσικο-χημικής ποιότητας χρησιμοποιήθηκε η μέθοδος Nutrient Classification System (NCS) (Skoulikidis et al., 2006), τροποποιημένη ώστε να περιλαμβάνει και την παράμετρο του διαλυμένου οξυγόνου (Cardoso et al., 2001). Οι σταθμοί κατατάσσονται σε μία από τρεις κλάσεις ποιότητας (Υψηλή, Καλή, Μέτρια) ανάλογα με τη συγκέντρωση του αζώτου. Για την ταξινόμηση της κατάστασης σε πέντε (5) κατηγορίες ποιότητας με βάση το οξυγόνο και το BOD_5 θα εφαρμόζονται τα ακόλουθα συστήματα:

Πίνακας 5-19: Κλάσεις ποιότητας διαλυμένου οξυγόνου βάσει του Νορβηγικού συστήματος ταξινόμησης (Cardoso et al., 2001)

	High	Good	Moderate	Poor	Bad
Διαλυμένο οξυγόνο (mg/l)	> 9	9–6,4	6,4-4	4-2	< 2

Πίνακας 5-20: Κλάσεις ποιότητας διαλυμένου BOD5 βάσει του συστήματος ταξινόμησης των Naddeo et al. (2007)

	High	Good	Moderate	Poor	Bad
BOD ₅ (mg/l)	< 2,5	< 4,0	< 8,0	< 15,0	> 15,0

Για την ταξινόμηση της κατάστασης σε κατηγορίες ποιότητας με βάση τα θρεπτικά εφαρμόζεται το Ελληνικό Σύστημα Ταξινόμησης των Skoulikidis et al. (2006).

Πίνακας 5-21 : Κλάσεις ποιότητας θρεπτικών βάσει των Skoulikidis et al. (2006)

Παράμετρος/ μονάδα		ΥΨΗΛΗ	ΚΑΛΗ	ΜΕΤΡΙΑ	ΕΛΙΠΗΣ	ΚΑΚΗ
N-NO ₃ ⁻	mg/l	< 0,22	0,22-0,60	0,61 -1,3	1,31-1,80	> 1,80
N-NH ₄ ⁺	mg/l	< 0.024	0,024-0,060	0,061-0,20	0,21-0,50	>0.50
N-NO ₂ ⁻	μg/l	< 3	3–8	8,1–30	31-70	> 70
P-PO ₄ ³⁻	μg/l	< 70	70-105	106-165	166-340	> 340
TP	μg/l	<125	125-165	166-220	221-405	> 405

Κάθε ποιότητα των επιμέρους θρεπτικών, του οξυγόνου και του βιολογικά διαθέσιμου οξυγόνου βαθμολογείται σύμφωνα με τον Πίνακα 3.1.5-4, δηλαδή 4,5 (υψηλή), 3,5 (καλή), κλπ. Εν συνεχεία λαμβάνεται ο Μ.Ο. των τιμών και έτσι προκύπτει η τελική φυσικο-χημική κατάσταση για κάθε δείγμα.

Πίνακας 5-22 : Υπολογισμός της τιμής των κλάσεων ποιότητας για κάθε παράμετρο (Skoulikidis, 2008).

Παράμετρος	ΚΛΑΣΕΙΣ ΠΟΙΟΤΗΤΑΣ				
	ΥΨΗΛΗ	ΚΑΛΗ	ΜΕΤΡΙΑ	ΕΛΙΠΗΣ	ΚΑΚΗ
Τιμή Δείκτη	4-5	3-4	2-3	2-1	< 1

5.3.1.6 Ειδικό ρύποι

Στην ΚΥΑ Αριθμ. Η.Π. 51354/2641/Ε103 (ΦΕΚ 1909Β/2010), προβλέπονται πρότυπα ποιότητας περιβάλλοντος (ΠΠΠ) που αφορούν στα όρια της συγκέντρωσης 60 Ειδικών Ρύπων. Ο κατάλογος των ουσιών αυτών και τα προβλεπόμενα όρια για αυτές παρατίθεται στον ακόλουθο Πίνακα.

Πίνακας 5-23 : Πρότυπα Ποιότητας Περιβάλλοντος (ΠΠΠ) ειδικών ρύπων σύμφωνα με την ΚΥΑ Η.Π. 51354/2641/Ε103/2010

A/A	Χημική Παράμετρος	ΑριθμόςCAS(1)	ΠΠΠ-ΕΜΣ(2),(3) [μg/l]
1	1,1,1-Τριχλωροαιθάνιο	71-55-6	10
2	1,1,2-Τριχλωροαιθάνιο	79-00-5	10

Χαρακτηρισμός, τυπολογία, τυπο-χαρακτηριστικές συνθήκες αναφοράς και αξιολόγηση/ ταξινόμηση της κατάστασης όλων των κατηγοριών επιφανειακών υδατικών συστημάτων

Αποκεντρωμένη Διοίκηση Μακεδονίας-Θράκης
2^η Αναθεώρηση Σχεδίου Διαχείρισης Λεκανών Απορροής Ποταμών ΥΔ Ανατολικής Μακεδονίας (EL11)

A/A	Χημική Παράμετρος	ΑριθμόςCAS(1)	ΠΠΠ-ΕΜΣ(2),(3) [μg/l]
3	1,1-Διχλωροαιθυλένιο	75-35-4	10
4	1,2-Διχλωροαιθυλένιο	540-59-0	10
5	1,2-Διχλωροβενζόλιο	95-50-1	10
6	1,3-Διχλωροβενζόλιο	541-73-1	10
7	1,4-Διχλωροβενζόλιο	106-46-7	10
8	2,4,5-Τ (τριχλωροφαινοξυοξικό οξύ) και εστέρες	93-76-5	0,1
9	2,4-D (2,4-διχλωροφαινοξυοξικό οξύ) και εστέρες	94-75-7	0,1
10	2-χλωροτολουόλιο	95-49-8	1
11	3,4-διχλωροανιλίνη	95-76-1	0,5
12	4-χλωροτολουόλιο	106-43-4	1,0
13	4-χλωροανιλίνη	106-47-8	0,05
14	AzinphosenthyI	2642-71-79	0,005
15	Azinphosmethyl	86-50-0	0,005
16	Bentazone	25057-89-0	0,1
17	Coumaphos	56-72-4	0,07
18	Demeton (O+S)	8065-48-3	0,05
19	Demeton-S-Methyl	919-86-8	0,1
20	Dichlorprop	120-36-5	0,1
21	Dimethoate	60-51-5	0,5
22	Disulfoton	298-04-4	0,004
23	Fenitrothion	122-14-5	0,003
24	Fenthion	55-38-9	0,001
25	Heptaclor	76-44-8	0,05
26	Heptaclor hepoxide	102-45-73	0,05
27	Linuron	330-55-2	0,5
28	Malathion	121-75-5	0,01
29	MCPA	94-74-6	0,1
30	Mecoprop	7085-19-0	0,1
31	Methamidofhos	10265-92-6	0,1
32	Mevinphos	7786-34-7	0,01
33	Monolinuron	1746-81-2	0,1
34	Omethoate	1113-02-6	0,1
35	Oxydemeton-methyl	301-12-2	0,1
36	Parathion	56-38-2	0,01
37	Parathion methyl	298-00-0	0,01
38	Propanil	709-98-8	0,1
39	Pyrazon	1698-60-8	0,1
40	Triazophos	24017-47-8	0,03
41	Trichlorfon	52-68-6	0,002
42	Αιθυλοβενζόλιο	100-41-4	10
43	Επιφανειοδραστικοί παράγοντες – Γραμμικά Αλκυλοβενζοσουλφονικά άλατα (LAS)		270

Χαρακτηρισμός, τυπολογία, τυπο-χαρακτηριστικές συνθήκες αναφοράς και αξιολόγηση/ ταξινόμηση της κατάστασης όλων των κατηγοριών επιφανειακών υδατικών συστημάτων

A/A	Χημική Παράμετρος	ΑριθμόςCAS(1)	ΠΠΠ-ΕΜΣ(2),(3) [μg/l]
44	Κυανιούχα	74-90-8	10
45	Ξυλόλια (m+p)	108-38-3,106-42-3	10
46	Ξυλόλια (o)	95-47-6	10
47	Ολικέςφαινόλες		50
48	Πολυχλωριωμένα διφαινούλια		0,014
49	Τολουόλιο	108-88-3	10
50	Φαινόλη	108-95-2	8
51	Χλωροβενζόλιο	108-90-7	1
52	Αρσενικό	7440-38-2	30
53	Κασσίτερος	7440-31-5	2,2
54	Κοβάλτιο	7440-48-4	20
55	Μολυβδένιο	7439-98-7	4,4
56	Σελήνιο	7782-49-2	5
57	Χαλκός	7440-50-8	3 (<40 mgCaCO ₃ /l) 6 (40-50 mgCaCO ₃ /l) 9 (50-100 mgCaCO ₃ /l) 17 (100-200 mgCaCO ₃ /l) 26 (>200 mgCaCO ₃ /l)
58	Χρώμιο VI		3
59	Χρώμιο ολικό	7440-47-3	23 (<40 mgCaCO ₃ /l) 42 (40-50 mgCaCO ₃ /l) 50 (>50 mgCaCO ₃ /l)
60	Ψευδάργυρος	7440-66-6	8 (<50 mgCaCO ₃ /l) 50 (50-100 mgCaCO ₃ /l) 75 (100-200 mgCaCO ₃ /l) 125 (>200 mgCaCO ₃ /l)

ΕΜΣ: ετήσια μέση συγκέντρωση

(1) Κωδικός εγγραφής χημικών ουσιών (CAS Registry Number).

(2) Η παράμετρος αυτή είναι το ΠΠΠ εκφραζόμενο ως ετήσια μέση συγκέντρωση (ΕΜΣ-ΠΠΠ). Εκτός εάν ορίζεται διαφορετικά, ισχύει για την ολική συγκέντρωση όλων των ισομερών.

(3) Τα εσωτερικά επιφανειακά ύδατα καλύπτουν τους ποταμούς και τις λίμνες και τα συναφή τεχνητά ή ιδιαίτερος τροποποιημένα υδατικά συστήματα.

5.3.1.7 Υδρομορφολογικά ποιοτικά στοιχεία ποτάμιων ΥΣ

Η αξιολόγηση της υδρομορφολογικής κατάστασης των ποταμών βασίζεται στην ευρέως ανεπτυγμένη μέθοδος RIVER HABITAT SURVEY (RHS). Η μέθοδος RHS είναι μια μέθοδος εκτίμησης του φυσικού χαρακτήρα και της ποιότητας των ενδιαιτημάτων του ποταμού, που έχει ως στόχο την καταγραφή της υδρογεωμορφολογικής κατάστασης των ποταμών. Η μέθοδος έχει δοκιμαστεί στην Ελλάδα από τους Chatzinikolaou et al. (2006) και Chatzinikolaou et al (2008). Το σύστημα RHS περιλαμβάνει συγκεκριμένη μεθοδολογία πεδίου, με καταγραφή παραμέτρων σε πρωτόκολλο του RHS, βάση δεδομένων για συγκέντρωση, επεξεργασία και σύγκριση δεδομένων και φυσικά αποτελεσμάτων, μέθοδο αξιολόγησης της ποιότητας ενδιαιτήματος (Habitat Quality Assessment = HQA) και μέθοδο καταγραφής της τεχνητής τροποποίησης του ποταμού (Habitat Modification Score = HMS). Το σύστημα αξιολόγησης HQA εκτιμά την ποικιλομορφία και το βαθμό «φυσικότητας» του χαρακτήρα του ποταμού και διαμορφώνεται από την παρουσία «άγριων» και αδιατάρακτων χαρακτηριστικών του. Η μέθοδος

HMS καταγράφει και βαθμολογεί την ανθρώπινη παρέμβαση στη φυσική δομή του ποταμού, προκειμένου να εξεταστεί στη συνέχεια η επίδραση των διαφορετικών τύπων και μεγεθών τροποποιήσεων στην εμφάνιση των ενδιαιτημάτων και στην ποιότητα του ποταμού.

Η ποιότητα του ενδιαιτήματος υπολογίζεται με βάση την παρουσία και την ποικιλία ενδιαιτημάτων που έχουν αναγνωρισμένη αξία για την πανίδα, η οποία προκύπτει συγκρίνοντας τα χαρακτηριστικά ενός σταθμού με αυτά παρόμοιων σταθμών (π.χ. ίδιοι τύποι ποταμών). Ενδιαιτήματα με υψηλή ποιότητα συνήθως παρατηρούνται σε αδιατάρακτους και μη τροποποιημένους σταθμούς.

Το RHS είναι ένα συστηματικό πλαίσιο εργασίας για τη συλλογή και ανάλυση δεδομένων που αφορούν τη φυσική δομή ενός ποταμού. Η συλλογή δεδομένων διενεργείται και καταγράφεται σε 500 μέτρα κατά μήκος του ποταμού. Συνεπώς, σε περιπτώσεις όπου οι σταθμοί είναι δυσπρόσιτοι ή δεν είναι προσβάσιμοι για ένα μήκος 500 μέτρων η μέθοδος δεν μπορεί να εφαρμοστεί. Οι πληροφορίες που καταγράφονται για κάθε σταθμό περιλαμβάνουν συντεταγμένες, υψόμετρο και άλλα χαρακτηριστικά. Κατά τη διάρκεια των εργασιών πεδίου καταγράφονται τα χαρακτηριστικά του καναλιού – υδατορέματος – ποταμού (κοίτη και όχθες) και του παρακείμενου ποτάμιου διαδρόμου.

Η μεθοδολογία πεδίου RHS έχει δημιουργηθεί με εκτεταμένες εργασίες πεδίου και την αντίστοιχη επεξεργασία δεδομένων. Έτσι, επειδή το σύστημα βασίζεται σε παρατηρημένα δεδομένα, η επαρκής αναγνώριση των χαρακτηριστικών που βρίσκονται στο πρωτόκολλο πεδίου είναι απαραίτητη. Για το λόγο αυτό, έχει δημιουργηθεί ένας οδηγός εργασιών πεδίου.

Το υπόστρωμα του καναλιού, τα χαρακτηριστικά του ενδιαιτήματος, οι τύποι της υδρόβιας βλάστησης, η πολυπλοκότητα της σύνθεσης της παρόχθιας βλάστησης και οι τύποι των τυχόν τεχνητών τροποποιήσεων στο κανάλι και στις όχθες καταγράφονται σε κάθε 10 'spot-checks' οροθετημένα ανά 50 μέτρα. Οι κωδικοί που χρησιμοποιούνται για τη συμπλήρωση του πρωτοκόλλου, όσον αφορά στα 'spot-checks', αποτελούνται από δύο γράμματα που η επεξήγησή τους δίνεται στο πρωτόκολλο. Επιπρόσθετα, εφαρμόζεται μία σαρωτική εκτίμηση (sweep-up) για να καταγραφούν χαρακτηριστικά και τροποποιήσεις οι οποίες ενδεχομένως δεν υπάρχουν στα 'spot-checks'. Μετρήσεις που αφορούν στο πλάτος της κοίτης και της όχθης, στο ύψος της όχθης και στο βάθος του ποταμού, εφαρμόζονται σε μια αντιπροσωπευτική περιοχή του ποταμού, η οποία αντανακλά όσο το δυνατόν καλύτερα τη συνολική γεωμορφολογία του ποταμού. Επίσης, καταγράφεται ο αριθμός των στάσιμων (pool) / τρεχούμενων (riffle) ζωνών και σημειακών ζωνών απόθεσης ανόργανου υλικού (point-bars). Τα χαρακτηριστικά που καταγράφονται από το RHS αντανακλούν τη δομική ποικιλομορφία των ποταμών, η οποία είναι σχετική με τη μεγάλη ποικιλία των οργανισμών, από μικροσκοπικά άλγη έως ψάρια, πτηνά και θηλαστικά.

- **Μέθοδος εκτίμησης της υδρομορφολογικής ποιότητας ποτάμιων ΥΣ**

Από το πρωτόκολλο του RHS και με τη χρήση συγκεκριμένου συνοδευτικού υπολογιστικού προγράμματος υπολογίζεται για κάθε σταθμό, ο δείκτης τροποποίησης των ποτάμιων ενδιαιτημάτων HMS (Habitat Modification Score) που εκφράζει την υδρομορφολογική υποβάθμιση που έχει προκληθεί στο σταθμό από ανθρώπινες παρεμβάσεις (γέφυρες, φράγματα, αγωγοί άντλησης και μεταφοράς ύδατος, ενίσχυση όχθων, εκτροπή κοίτης κλπ.). Σε κάθε παράγοντα υποβάθμισης αποδίδεται συγκεκριμένη βαθμολογία και οι βαθμολογίες τελικά αθροίζονται. Όσο πιο μεγάλη είναι η αριθμητική τιμή του δείκτη HMS (Raven et al, 1998), τόσο μεγαλύτερη είναι η υδρομορφολογική υποβάθμιση του σταθμού. Σύμφωνα με τον συγκεκριμένο δείκτη, ο κάθε σταθμός κατατάσσεται σε έξι κατηγορίες. Για τους σκοπούς της ΟΠΥ 2000/60/ΕΚ η κλίμακα του δείκτη μετατράπηκε σε πενταβάθμια, μετά από συγχώνευση των δύο πρώτων κατηγοριών (Pristine & Semi-natural).

Πίνακας 5-24 : Τα όρια των κλάσεων του Habitat Modification Score που χρησιμοποιούνται για την αξιολόγηση της φυσικής κατάστασης του ποταμού (<http://www.riverhabitatsurvey.org/manual/rhs-manuals/>)

HMS	Περιγραφή κατηγορίας ποταμού	Αξιολογήση υδρομορφολογικής ποιότητας
0-16	Άριστη/Σχεδόν φυσική	Υψηλή
17-199	Μερικώς τροποποιημένη	Κατώτερη της Υψηλής
200-499	Εμφανώς τροποποιημένη	
500-1399	Σημαντικά τροποποιημένη	
≥1400	Άκρως τροποποιημένη	

5.3.2 Λιμναία υδατικά συστήματα

Στο πλαίσιο του προγράμματος παρακολούθησης της περιόδου 2016-2021, πραγματοποιήθηκαν δειγματοληψίες και αναλύσεις βιολογικών, φυσικοχημικών και υδρομορφολογικών στοιχείων ποιότητας στους σταθμούς του Εθνικού Δικτύου Παρακολούθησης λιμνών του Παραρτήματος της ΚΥΑ 140384/2011. Την ευθύνη υλοποίησης του προγράμματος παρακολούθησης είχε το Ελληνικό Κέντρο Βιοτόπων Υγροτόπων (ΕΚΒΥ). Επίσης, στο πλαίσιο του προγράμματος παρακολούθησης, λαμβάνονταν δείγματα νερού για αναλύσεις ειδικών ρύπων και ουσιών προτεραιότητας που αποστέλλονταν στο Γ.Χ.Κ. και δείγματα νερού για αναλύσεις λοιπών ρύπων που αποστέλλονταν στο Ινστιτούτο Εδαφοδατικών πόρων.

Συνοπτικά, οι μέθοδοι αξιολόγησης της βιολογικής κατάστασης που έχουν αναπτυχθεί για την αξιολόγηση των φυσικών λιμνών είναι οι ακόλουθες:

- **Φυτοπλαγκτό:** Ταμειυτήρες: Εφαρμόζεται η Μεσογειακή μέθοδος αξιολόγησης «New Mediterranean Assessment System Reservoirs Phytoplankton (NMASRP)», σε βαθείς ταμειυτήρες (τύποι LM 5/7 και LM 8). Η μέθοδος έχει διαβαθμονομηθεί στη Μεσογειακή Ομάδα Διαβαθμονόμησης (de Hoyos et al. 2014). Η εφαρμογή της μεθόδου στην Ελλάδα περιγράφεται σε σχετική έκθεση που έχει υποβληθεί και εγκριθεί από το ECOSTAT (Tsiaoussi et al. 2016). Φυσικές λίμνες: Αναπτύχθηκε η μέθοδος αξιολόγησης HeLPhy (Hellenic Lake Phytoplankton), η οποία εφαρμόζεται σε φυσικές λίμνες. Η μέθοδος ανάπτυξης και τα ειδικότερα χαρακτηριστικά της μεθόδου αξιολόγησης περιγράφονται αναλυτικά σε σχετική έκθεση που έχει υποβληθεί και εγκριθεί από το ECOSTAT (Tsiaoussi et al. 1st revision, 2017).
- **Λοιπή υδατική χλωρίδα:** Για τα υδρόβια μακρόφυτα αναπτύχθηκε η μέθοδος αξιολόγησης HeLM (Hellenic Lake Macrophytes), η οποία εφαρμόζεται σε φυσικές λίμνες. Η μέθοδος ανάπτυξης και τα ειδικότερα χαρακτηριστικά της μεθόδου αξιολόγησης περιγράφονται αναλυτικά σε σχετική έκθεση που έχει υποβληθεί και εγκριθεί από το ECOSTAT (Zervas et al. 2016, Zervas et al. 2018). Για το φυτοβένθος (βενθικά διάτομα) η μέθοδος είναι υπό διαμόρφωση (με βάση δείγματα που λήφθηκαν το 2020 και το 2021) και αναμένεται να οριστικοποιηθεί και να υποβληθεί στο ECOSTAT εντός του 2022.
- **Ζωοβένθος:** Αναπτύχθηκε η μέθοδος αξιολόγησης GLBil (Greek Lake Benthic invertebrate Index), η οποία εφαρμόζεται στη βαθιά ζώνη φυσικών λιμνών. Η μέθοδος ανάπτυξης και τα

ειδικότερα χαρακτηριστικά της μεθόδου αξιολόγησης περιγράφονται αναλυτικά σε σχετική έκθεση που έχει υποβληθεί και εγκριθεί από το ECOSTAT (Ntislidou et al. 2016, Ntislidou et al. 2018). Αναπτύχθηκε η μέθοδος αξιολόγησης HeLLBI (Hellenic assessment method for Lake Littoral Benthic Invertebrate fauna), η οποία εφαρμόζεται στην παρόχθια ζώνη φυσικών λιμνών. Η μέθοδος ανάπτυξης και τα ειδικότερα χαρακτηριστικά της μεθόδου αξιολόγησης περιγράφονται αναλυτικά σε σχετική έκθεση που έχει υποβληθεί και εγκριθεί από το ECOSTAT (Mavromati et al. 2020, Mavromati et al. 2021).

- **Ιχθυοπανίδα:** Αναπτύχθηκε η μέθοδος αξιολόγησης GLFI (Greek Lake Fish Index), η οποία εφαρμόζεται σε φυσικές λίμνες. Η μέθοδος ανάπτυξης και τα ειδικότερα χαρακτηριστικά της μεθόδου αξιολόγησης περιγράφονται αναλυτικά σε σχετική έκθεση που έχει υποβληθεί και εγκριθεί από το ECOSTAT (Petriki et al. 2016, Petriki et al. 2017).

Όλες οι ανωτέρω μέθοδοι περιλαμβάνονται στην Απόφαση 2018/229 της Ευρωπαϊκής Επιτροπής «για τον καθορισμό, σύμφωνα με την οδηγία 2000/60/ΕΚ του Ευρωπαϊκού Κοινοβουλίου και του Συμβουλίου, των τιμών των ταξινομήσεων στα συστήματα παρακολούθησης των κρατών μελών, βάσει των αποτελεσμάτων της διαβαθμονόμησης, και για την κατάργηση της απόφασης 2013/480/ΕΕ της Επιτροπής». Δεν περιλαμβάνεται η τελευταία μέθοδος HeLLBI, η οποία αναπτύχθηκε το 2020, και η οποία θα περιληφθεί στην επόμενη Απόφαση Διαβαθμονόμησης που επίκειται.

Παράλληλα διεξήχθησαν μετρήσεις υδρομορφολογικών παραμέτρων και έγινε αναλυτική αποτύπωση της βαθυμετρίας παρακολουθούμενων λιμνών. Ακόμη παρακολουθήθηκαν μία σειρά φυσικοχημικών παραμέτρων όπως θερμοκρασία, συγκέντρωση θρεπτικών, διαύγεια κ.α. Τέλος εξετάστηκε η συγκέντρωση ειδικών ρύπων της ΚΥΑ Αριθμ. Η.Π. 51354/2641/Ε103 (ΦΕΚ 1909Β/2010).

5.3.2.1 Φυσικά λιμναία υδατικά συστήματα

5.3.2.1.1 Φυτοπλαγκτό φυσικών λιμνών

- **Δειγματοληψία - Ανάλυση**

Το βιολογικό στοιχείο του φυτοπλαγκτού αποτελεί ιδιαίτερα χρήσιμο στοιχείο για την ταξινόμηση της οικολογικής ποιότητας των λιμναίων ΥΣ, καθώς η αξιολόγηση της κατάστασης του προσδίδει άμεσα πληροφορίες σχετικά με πιέσεις από ρύπους που οδηγούν σε ευτροφισμό.

Η περίοδος δειγματοληψίας ορίζεται μεταξύ των μηνών Μαΐου και Οκτωβρίου εντός της οποίας λαμβάνονται από 2 έως 4 δείγματα. Τα δείγματα φυτοπλαγκτού λαμβάνονται στα ανοικτά νερά (στο κέντρο της λίμνης ή στο βαθύτερο σημείο, βλ. σταθμοί παρακολούθησης της ΚΥΑ Αριθμ. ΥΠΕΝ/ΔΠΔΥΠ/107168/1444/2021). Το δείγμα νερού λαμβάνεται από τη στήλη της εύφωτης ζώνης (ενιαίο ή ολοκληρωμένο δείγμα), η οποία προσδιορίζεται ως 2,5 φορές το βάθος δίσκου Secchi. Από το ενιαίο δείγμα νερού λαμβάνεται ένα μέρος για ανάλυση συγκέντρωσης χλωροφύλλης α, ένα μέρος για μικροσκοπική ποσοτική ανάλυση φυτοπλαγκτού, και ένα μέρος για αναλύσεις φυσικοχημικών παραμέτρων στο εργαστήριο. Διεξάγονται επί τόπου μετρήσεις φυσικοχημικών παραμέτρων. Επίσης, για ποιοτική ανάλυση φυτοπλαγκτού, λαμβάνεται δείγμα με σύρση με ειδικό διχτάκι φυτοπλαγκτού ανοίγματος πόρου 20 μm. Το δείγμα νερού που προορίζεται για μικροσκοπική ποσοτική ανάλυση στερεώνεται με διάλυμα Lugol και το ποιοτικό δείγμα φυτοπλαγκτού στερεώνεται με φορμόλη.

Η συγκέντρωση χλωροφύλλης α προσδιορίζεται φασματοφωτομετρικά σύμφωνα με την πρότυπη μέθοδο APHA 10200 Η. Η ποσοτική ανάλυση του δείγματος του φυτοπλαγκτού (σύνθεση φυτοπλαγκτού, αφθονία και βιοόγκος κάθε taxon φυτοπλαγκτού) γίνεται σε ανάστροφο μικροσκόπιο

Χαρακτηρισμός, τυπολογία, τυπο-χαρακτηριστικές συνθήκες αναφοράς και αξιολόγηση/ ταξινόμηση της κατάστασης όλων των κατηγοριών επιφανειακών υδατικών συστημάτων

με την τεχνική Utermöhl και σύμφωνα με το πρότυπο ISO EN 15204: 2006. Οι φυτοπλαγκτικοί οργανισμοί αναγνωρίζονται στο κατώτερο δυνατόν taxon.

- **Μέθοδος εκτίμησης ποιότητας**

Για την αξιολόγηση της οικολογικής κατάστασης με βάση το βιολογικό ποιοτικό στοιχείο του φυτοπλαγκτού αναπτύχθηκε η μέθοδος αξιολόγησης HeLPhy (Hellenic Lake Phytoplankton). Η μέθοδος αυτή εφαρμόζεται σε φυσικές λίμνες (βαθείς μονομικτικές, μέσου βάθους > 9 m, ρηχές πολυμικτικές λίμνες μέσου βάθους 3-9 m).

Πρόκειται για έναν πολυμετρικό δείκτη, όπου όλες οι επιμέρους παράμετροι υπολογίζονται ισάξια και διαχωρίζονται σε αυτές που αφορούν στη βιομάζα και αυτές που σχετίζονται με τη σύνθεση του φυτοπλαγκτού. Οι τέσσερις αυτές παράμετροι είναι οι εξής:

- Χλωροφύλλη α (μg/l)
- Συνολικός Βιοόγκος Φυτοπλαγκτού (mm³/l)
- Συνολικός βιοόγκος κυανοβακτηρίων (mm³/l). Στην παράμετρο αυτή περιλαμβάνονται όλα τα είδη των κυανοβακτηρίων εκτός από αυτά που χαρακτηρίζονται ως Chroococccals, συμπεριλαμβανομένων ωστόσο των γενών *Woronichinia* και *Microcystis*.
- Τροποποιημένος δείκτης Nygaard

Ο δείκτης Nygaard συνεκτιμά τον βιοόγκο συγκεκριμένων ομάδων φυτοπλαγκτονικών οργανισμών βάση της εξίσωσης (από Ott & Laugaste 1996), η οποία τροποποιήθηκε περαιτέρω:

$$PCQ = \frac{Cyanophyta + Chlorococcales + Centrales + Euglenophyceae + Cryptophyta + 1}{Desmidiaceae + Chrysophyta + 1}$$

Στη συνέχεια οι τιμές των παραμέτρων εκφράζονται ως λόγοι οικολογικής ποιότητας (Ecological Quality Ratio, EQR), οι οποίοι παίρνουν τιμές μεταξύ του μηδενός και του ενός και τέλος εφαρμόζεται η παρακάτω εξίσωση:

$$HeLPhy = \frac{\left(\frac{nEQR_{Chl} + nEQR_{BV}}{2} + \frac{nEQR_{mod\ Nygaard} + nEQR_{CyanoBV}}{2} \right)}{2}$$

Όπου:

- **HeLPhy**: Τελική τιμή της μεθόδου αξιολόγησης HeLPhy
- **nEQRChl**: Λόγος Οικολογικής Ποιότητας για την παράμετρο Chl a
- **nEQRBV**: Λόγος Οικολογικής Ποιότητας για την παράμετρο Συνολικός Βιοόγκος Φυτοπλαγκτού
- **nEQRmodNygaard**: Λόγος Οικολογικής Ποιότητας για την παράμετρο τροπ. Δείκτης Nygaard
- **nEQRCyanoBV**: Λόγος Οικολογικής Ποιότητας για την παράμετρο Βιοόγκος Κυανοβακτηρίων
- **Συνθήκες αναφοράς και όρια ταξινόμησης**

Τα όρια ταξινόμησης της οικολογικής ποιότητας βάσει της μεθόδου αξιολόγησης HeLPhy εκφρασμένα σε τιμές λόγων οικολογικής ποιότητας (EQR) δίδονται κατωτέρω:

Πίνακας 5-25 : Όρια Λόγου Οικολογικής Ποιότητας της μεθόδου αξιολόγησης HeLPhy.

HeLPhy	Οικολογική κατάσταση
0,80-1,00	Υψηλή
0,60-0,80	Καλή
0,40-0,60	Μέτρια
0,20-0,40	Ελλιπής
0,00-0,20	Κακή

Αν και τα όρια στον παραπάνω πίνακα είναι ανεξάρτητα του τύπου στον οποίο ανήκει η λίμνη, οι εξισώσεις υπολογισμού των τιμών nEQR διαφέρουν ανάλογα με τις τυποποιημένες τιμές κάθε μετρικής στο συγκεκριμένο τύπο στον οποίο ανήκει η λίμνη που αξιολογείται.

Η μέθοδος ανάπτυξης και τα ειδικότερα χαρακτηριστικά της μεθόδου αξιολόγησης HeLPhy με βάση το φυτοπλαγκτό περιγράφονται αναλυτικά σε σχετική έκθεση που έχει υποβληθεί και εγκριθεί από το ECOSTAT (Tsioussi et al. 2017).

5.3.2.1.2 Μακρόφυτα φυσικών λιμνών

- **Δειγματοληψία – Ανάλυση**

Η δειγματοληψία των μακροφύτων στις λίμνες γίνεται σύμφωνα με το πρότυπο EN 15460: 2007. "Water quality – Guidance standard for the surveying of macrophytes in lakes". Επιλέγονται 10- 20 σημεία στην περιφέρεια της λίμνης τα οποία θα πρέπει να απέχουν μεταξύ τους 400m το ελάχιστο έως τα 2 km το μέγιστο. Τα σημεία αυτά είναι αντιπροσωπευτικά των διαφορετικών τύπων παρόχθιας βλάστησης της εκάστοτε λίμνης. Σε κάθε καθορισμένο σημείο εκτελούνται δειγματοληπτικές λωρίδες (transects) κάθετα στην όχθη της λίμνης με τρόπο ώστε να καταγράφονται τα είδη που συνθέτουν τη βλάστηση σε πέντε βαθμιαίες ζώνες (0-1 m, 1-2 m, 2-4 m, 4-8 m, >8m) και η αφθονία τους σε πέντε κλίμακες (Dominant >75%, Abundant 25-75%, Frequent 10-25%, Occasional 1-10%, Rare <1%) καθώς και το μέγιστο βάθος αποίκησης των υδρόβιων μακροφύτων. Επιπλέον λαμβάνονται δείγματα μακροφύτων τα οποία διατηρούνται με συντηρητικό ή αποξηραίνονται για τεκμηρίωση και για αναγνώριση στο εργαστήριο.

- **Μέθοδος εκτίμησης ποιότητας**

Για την εκτίμηση της οικολογικής κατάστασης με βάση το βιολογικό ποιοτικό στοιχείο των μακροφύτων χρησιμοποιείται η μέθοδος αξιολόγησης HeLM. Η Μέθοδος αποτελείται από δύο μετρικές:

- **Trophic Index HeLM (TIHeLM).** Πρόκειται για μια τροποποιημένη εκδοχή της παραμέτρου **Intercalibration Common Metric for lake macrophytes (ICMLM)**, η οποία βασίζεται σε βαθμούς τροφικής κατάστασης (Lake Trophic Ranks, LTRs), με βάση την απόκριση κάθε είδους στον ευτροφισμό. Οι τιμές αυτές έχουν προκύψει από πανευρωπαϊκή άσκηση διαβαθμονόμησης (Kolada et al. 2011). Οι προσαρμογές του ελληνικού δείκτη TIHeLM αφορούν πρώτον στην ενσωμάτωση των ελοφύτων, καθώς όπως αναφέρει η Kolada (2016) προσφέρουν πολύτιμες πληροφορίες για την κατάσταση των οικοσυστημάτων και μπορούν να υποστηρίξουν την αξιολόγηση της οικολογικής κατάστασης από την πίεση του ευτροφισμού. Η δεύτερη προσαρμογή αφορά στη συνεκτίμηση της σχετικής αφθονίας των ειδών, ώστε να περιοριστεί η κυριαρχία ορισμένων ειδών στο δείκτη. Τέλος, η τελική τιμή του

δείκτη για κάθε λίμνη προκύπτει από το μέσο όρο των επιμέρους δειγματοληπτικών λωρίδων (transect).

- **Μέγιστο Βάθος Αποίκισης (Cmax).** Είναι μία ευρέως χρησιμοποιούμενη μετρική αφθονίας των υδρόβιων μακροφύτων. Οι τιμές κυμαίνονται από 0 στις υπερεύτροφες λίμνες χωρίς καθόλου υδρόβια βλάστηση, έως πολλά μέτρα, στις ολιγότροφες λίμνες.

Η πρώτη παράμετρος για κάθε λίμνη προκύπτει από το μέσο όρο των τιμών του δείκτη Trophic Index HeLM για κάθε δειγματοληπτική λωρίδα, όπως αυτός υπολογίζεται σύμφωνα με την παρακάτω εξίσωση:

$$THeLM_{TRANS} = \sum_{i=1}^n (RAb_i \times LTR_i)$$

όπου:

- $THeLM_{TRANS}$: Ο δείκτης HeLM Trophic Index για την εκάστοτε δειγματοληπτική λωρίδα
- n : Αριθμός taxa της συγκεκριμένης δειγματοληπτικής λωρίδας
- RAb_i : Σχετική αφθονία κάθε taxon στη συγκεκριμένη δειγματοληπτική λωρίδα
- LTR_i : Βαθμός τροφικής κατάστασης κάθε taxon.

Όσον αφορά στη δεύτερη παράμετρο, υπολογίζεται ο μέσος όρος των ετήσιων τιμών του μέγιστου βάθους αποίκισης για κάθε λίμνη για μία περίοδο τριών ετών.

Στη συνέχεια οι τιμές των δύο παραμέτρων μετατρέπονται σε λόγους οικολογικής ποιότητας (EQRs), οι οποίοι παίρνουν τιμές μεταξύ του μηδενός και του ενός και τέλος υπολογίζεται η τελική τιμή της μεθόδου αξιολόγησης HeLM για κάθε λίμνη, σύμφωνα με την παρακάτω εξίσωση:

$$HeLM_i = nEQR_{HeLMi} = \frac{nEQR_{THeLMi} + nEQR_{Cmaxi}}{2}$$

όπου:

- $HeLM_i$: Τελική τιμή μεθόδου αξιολόγησης HeLM για την εκάστοτε λίμνη
- $nEQR_{THeLMi}$: Λόγος οικολογικής ποιότητας για την παράμετρο THeLM
- $nEQR_{Cmaxi}$: Λόγος οικολογικής ποιότητας για την παράμετρο του μέγιστου βάθους αποίκισης

Πίνακας 5-26 : Πίνακας λόγου Οικολογικής Ποιότητας της μεθόδου αξιολόγησης HeLM

HeLM _i	Οικολογική Κατάσταση
0,80-1,00	Υψηλή
0,60-0,80	Καλή
0,40-0,60	Μέτρια
0,20-0,40	Ελλιπής
0,00-0,20	Κακή

Η μέθοδος ανάπτυξης και τα ειδικότερα χαρακτηριστικά της μεθόδου αξιολόγησης HeLM με βάση τα υδρόβια μακρόφυτα περιγράφονται αναλυτικά σε σχετική έκθεση που έχει υποβληθεί και εγκριθεί από το ECOSTAT (Zervas et al. 2016, Zervas et al. 2018).

5.3.2.1.3 Ιχθυοπανίδα φυσικών λιμνών

- **Δειγματοληψία – Ανάλυση**

Οι δειγματοληψίες ιχθυοπανίδας έλαβαν χώρα σε 11 λιμναία ΥΣ την καλοκαιρινή – φθινοπωρινή περίοδο. Χρησιμοποιήθηκαν ειδικά δίχτυα (Nordic nets) και ηλεκτραλιεία σε συμφωνία με το σχετικό πρότυπο CEN EN-14 757, 2005. Τα δείγματα αναγνωρίζονται σε επίπεδο είδους, ενώ καταγράφεται το συνολικό μήκος και το βάρος κάθε ατόμου. Κάθε είδος κατηγοριοποιείται ανάλογα με τη λειτουργική ομάδα στην οποία ανήκουν.

Παράλληλα με τη συλλογή δειγμάτων ιχθυοπανίδας καταγράφονται οι τιμές συγκεκριμένων φυσικοχημικών παραμέτρων (pH, θερμοκρασία, συγκέντρωση διαλυμένου οξυγόνου, αγωγιμότητα, διαφάνεια), ενώ δείγματα ύδατος λαμβάνονται για τον υπολογισμό των συγκεντρώσεων ολικών αιωρούμενων στερεών (TSS), αζώτου νιτρικών (N-NO₂), αζώτου νιτρικών (N-NO₃), αμμωνιακού αζώτου (N-NH₄⁺), φωσφόρου - φωσφορικών (P-PO₄³⁻), συνολικού φωσφόρου (Total P), συνολικού αζώτου (Total N) και χλωροφύλλης – α (Chl-a). Επιπλέον συμπληρώνονται τα έντυπα δειγματοληψίας της μεθόδου LHS (Lake Habitat Survey) προκειμένου να αξιολογηθεί η υδρομορφολογική ποιότητα βάσει του δείκτη LHMS (Lake's Habitat Modification Score) (Rowan et al., 2006). Τα φυσικοχημικά και υδρομορφολογικά στοιχεία που συλλέγονται χρησιμοποιούνται στη δόμηση και βαθμονόμηση των τιμών του δείκτη της ιχθυοπανίδας.

- **Μέθοδος εκτίμησης ποιότητας**

Για την αξιολόγηση της ποιότητας με βάση το Βιολογικό ποιοτικό στοιχείο της ιχθυοπανίδας σε λιμναία ΥΣ χρησιμοποιείται ο δείκτης GLFI (Greek Lake Fish Index). Ο δείκτης GLFI (Greek Lake Fish Index) αποτελείται από δύο μετρικές της ιχθυοπανίδας και συγκεκριμένα τις OMNI_b ποσοστιαία συμμετοχή των παμφάγων ειδών στη συνολική βιομάζα του αλιεύματος των βενθικών διχτύων και Introduced_a: ποσοστιαία αριθμητική συμμετοχή των ειδών εισαγωγής στο αλίευμα των βενθικών διχτύων. Η πρώτη μετρική αποκρίνεται στις συγκεντρώσεις του ολικού φωσφόρου στο νερό που αποτελεί ένδειξη του ευτροφισμού και η δεύτερη στο δείκτη τροποποίησης του λιμναίου οικοσυστήματος (LHMS) που δείχνει τη γενικότερη υποβάθμιση του λιμναίου συστήματος.

Η τελική τιμή του δείκτη GLFI εκτιμάται ως η μέση τιμή των κλασμάτων οικολογικής ποιότητας (EQR).

$$GLFI = \frac{EQR_{OMNI_b} + EQR_{Introduced_a}}{2}$$

όπου:

$$EQR_{OMNI_b} = 0,8 * \left(1 - \frac{(OMNI_{b_obs} - OMNI_{b_hind}) - 0,219}{1,4957} \right)$$

και

$$EQR_{Introduced_a} = 0,8 * \left(1 - \frac{(Introduced_{a_obs} - Introduced_{a_hind}) - 1,004}{1,5683} \right)$$

Το EQR εκφράζει την απόκλιση των μετρικών από τις συνθήκες αναφοράς και εκτιμάται με τη μέθοδο «αναδρομής στο παρελθόν» (hindcast). Η θεωρητική τιμή της μετρικής σε αδιατάρακτες συνθήκες

εκτιμήθηκε μετά το μηδενισμό ή την ελαχιστοποίηση των πιέσεων λαμβάνοντας υπόψη την απόκριση του δείκτη στις πιέσεις.

Η μέθοδος αξιολόγησης GLFI αναπτύχθηκε και εφαρμόζεται για 11 φυσικές λίμνες που ανήκουν σε 3 τύπους. Η μέθοδος αποτελεί ουσιαστικά ένα μοντέλο, στο οποίο εισάγονται παράμετροι κάθε λίμνης και ειδικότερα: Αλκαλικότητα, μέγιστο βάθος, υψόμετρο, συγκεντρώσεις ολικού φωσφόρου, η έκταση της λεκάνης απορροής που καλύπτεται από μη φυσικές χρήσεις γης (NNLC) και ο δείκτης τροποποίησης του λιμναίου ενδιαιτήματος (LHMS).

- **Τυποχαρακτηριστικές συνθήκες και όρια ταξινόμησης**

Όπως αναφέρεται παραπάνω, η θεωρητική τιμή κάθε μετρικής που αντιπροσωπεύει τις αδιατάρακτες συνθήκες εκτιμάται μετά την ελαχιστοποίηση ή το μηδενισμό των τιμών των πιέσεων που εκτιμώνται (μετά από βηματική πολλαπλή γραμμική συσχέτιση της μετρικής με περιβαλλοντικούς περιγραφείς των λιμνών και πιέσεις στη λεκάνη απορροής) ως σχετικές με κάθε μετρική. Η μεθοδολογική αυτή προσέγγιση θεωρήθηκε απαραίτητη λαμβάνοντας υπόψη την έλλειψη τόσο λιμνών σε αδιατάρακτες συνθήκες όσο και ιστορικών δεδομένων παρακολούθησης της ιχθυοπανίδας σε λιμναία ΥΣ.

Η αξιολόγηση των τιμών του δείκτη είναι ανεξάρτητη της τυπολογίας των φυσικών λιμναίων ΥΣ καθώς εκτιμά διαφορετικές συνθήκες αναφοράς σε κάθε ΥΣ ξεχωριστά. Τα όρια του Λόγου Οικολογικής Ποιότητας της μεθόδου αξιολόγησης GLFI δίδονται στον πίνακα κατωτέρω.

Πίνακας 5-27 : Όρια Λόγου Οικολογικής Ποιότητας της μεθόδου αξιολόγησης GLFI.

GLFI	Οικολογική κατάσταση
0,80-1,00	Υψηλή
0,60-0,80	Καλή
0,40-0,60	Μέτρια
0,20-0,40	Ελλιπής
0,00-0,20	Κακή

Η μέθοδος ανάπτυξης και τα ειδικότερα χαρακτηριστικά της μεθόδου αξιολόγησης GLFI με βάση την ιχθυοπανίδα περιγράφονται αναλυτικά σε σχετική έκθεση που έχει υποβληθεί και εγκριθεί από το ECOSTAT (Petriki et al. 2016, , Petriki et al. 2017).

5.3.2.1.4 Μακροασπόνδυλα φυσικών λιμνών

- **Δειγματοληψία - Ανάλυση**

Η δειγματοληψία γίνεται από την πελαγική ζώνη (profundal) και την υποπαραλιακή ζώνη (sublittoral) με δειγματολήπτη EKMAN (3 υποδείγματα για κάθε δειγματοληψία). Ο αριθμός των δειγμάτων εξαρτάται από το μέγεθος και τη διακύμανση του βάρους της κάθε λίμνης. Τα δείγματα κοσκινίζονται στο πεδίο, με κόσκινο με μέγεθος οπών 500 μm και συντηρούνται σε αιθανόλη. Οι φυσικοχημικές παράμετροι που καταγράφονται επιτόπου στο σταθμό δειγματοληψίας από την εύφωτη ζώνη είναι οι εξής: διαλυμένο οξυγόνο, θερμοκρασία νερού, pH, αγωγιμότητα, ολικός φώσφορος, συγκέντρωση ιόντων. Στον πυθμένα καταγράφεται συμπληρωματικά το διαλυμένο οξυγόνο και η θερμοκρασία. Επιπλέον, καταγράφεται η διαφάνεια καθώς και το βάθος στο σταθμό δειγματοληψίας. Η διαλογή μακροασπονδύλων γίνεται στο εργαστήριο και ο ταξινομικός προσδιορισμός στο κατώτερο δυνατόν ταχον με τη χρήση κλειδών.

- **Μέθοδος εκτίμησης ποιότητας**

Ο δείκτης GLBIl (Greek Lake Benthic invertebrate Index) αποτελείται από τρεις μετρικές του ζωοβένθους: α) $Taxa_{tot}$: ο συνολικός αριθμός των ταξινομικών ομάδων, β) $Simpson_{tot}$: ο δείκτης ποικιλότητας Simpson στο σύνολο των δειγμάτων και γ) $Chiro_{prof}$: η ποσοστιαία αφθονία των Chironomidae της βαθιάς ζώνης.

Η πρώτη μετρική αποκρίνεται στο ποσοστό της μη φυσικής κάλυψης χρήσεων γης (Non Natural Land Cover, NNLC) και οι άλλες δύο στις συγκεντρώσεις του ολικού φωσφόρου (TP) στο νερό που αποτελούν ενδείξεις του ευτροφισμού και της υποβάθμισης των λιμναίων οικοσυστημάτων από ανθρωπογενείς επεμβάσεις. Οι παραπάνω συσχετίσεις προέκυψαν μετά από βηματική πολλαπλή συσχέτιση της μετρικής με περιβαλλοντικούς μεταβλητές των λιμνών και πιέσεις στη λεκάνη απορροής τους.

Η μέθοδος αξιολόγησης GLBIl αναπτύχθηκε και εφαρμόζεται για 18 φυσικές λίμνες που ανήκουν σε 3 τύπους. Η μέθοδος αποτελεί ουσιαστικά ένα μοντέλο, στο οποίο εισάγονται παράμετροι κάθε λίμνης και ειδικότερα: επιφάνεια λίμνης, μέσο βάθος, υψόμετρο, αλκαλικότητα, συγκεντρώσεις οξυγόνου, ειδική αγωγιμότητα, συγκεντρώσεις ολικού φωσφόρου, πληθυσμιακή πυκνότητα, μη φυσική κάλυψη γης. Το κλάσμα της οικολογικής ποιότητας, δηλαδή η απόκλιση των μετρικών από τις συνθήκες αναφοράς, εκτιμήθηκε με τη μέθοδο «αναδρομής στο παρελθόν». Συγκεκριμένα, η θεωρητική τιμή της μετρικής σε αδιατάρακτες συνθήκες εκτιμήθηκε μετά το μηδενισμό ή την ελαχιστοποίηση των πιέσεων.

Η τελική τιμή του δείκτη GLBIl εκτιμάται ως η μέση τιμή των κλασμάτων οικολογικής ποιότητας (Ecological Quality Ratio, EQR) των τριών μετρικών με βάση την ακόλουθη σχέση:

$$GLBIl = \frac{EQR_{Taxa_{tot}} + EQR_{Simpson_{tot}} + EQR_{Chiro_{prof}}}{3}$$

όπου:

$$EQR_{Taxa_{tot}} = 0,8 * \frac{(Taxa_{tot_{obs}} - Taxa_{tot_{hind}}) - (-0,679)}{0,745}$$

$$\text{και } EQR_{Simpson_{tot}} = 0,8 * \frac{(Simpson_{tot_{obs}} - Simpson_{tot_{hind}}) - (-0,186)}{0,228} \text{ και}$$

$$\text{και } EQR_{Chiro_{prof}} = 0,8 * \frac{(Chiro_{prof_{obs}} - Chiro_{prof_{hind}}) - (-0,241)}{0,809}$$

“obs”: είναι οι παρατηρούμενες τιμές των μετρικών και “hind”: οι τιμές που υπολογίσθηκαν με τη μέθοδο «αναδρομής στο παρελθόν»

- **Συνθήκες αναφοράς και όρια ταξινόμησης**

Λόγω της απουσίας λιμναίων ΥΣ με αδιατάρακτες συνθήκες αλλά και παρελθόντων στοιχείων παρακολούθησης, για την εκτίμηση των συνθηκών αναφοράς εφαρμόστηκε η διαδικασία “hindcasting”, σύμφωνα με την οποία η θεωρητική τιμή που αντικατοπτρίζει τις αδιατάρακτες συνθήκες εκτιμάται μέσω της ελαχιστοποίησης ή του μηδενισμού των τιμών των παραμέτρων πιέσεων για κάθε λίμνη. Η μοντελοποίηση έγινε για κάθε λίμνη ξεχωριστά και με τον τρόπο αυτό οι τιμές αναφοράς είναι ειδικές για κάθε λίμνη (και όχι για κάθε τύπο λίμνης).

Τα όρια ταξινόμησης των τιμών του δείκτη προκύπτουν από την ίση διαίρεση των τιμών του δείκτη βάσει των Hering et al. (2006) όπως φαίνεται στον ακόλουθο πίνακα.

Πίνακας 5-28 : Όρια Λόγων Οικολογικής Ποιότητας της μεθόδου αξιολόγησης GLBIl μεταξύ των κλάσεων ταξινόμησης της οικολογικής κατάστασης

GLBIl	Οικολογική Κατάσταση
0,80-1,00	Υψηλή
0,60-0,80	Καλή
0,40-0,60	Μέτρια
0,20-0,40	Ελλιπής
0,00-0,20	Κακή

Η μέθοδος ανάπτυξης και τα ειδικότερα χαρακτηριστικά της μεθόδου αξιολόγησης GLBIl με βάση το ζωοβένθος περιγράφονται αναλυτικά σε σχετική έκθεση που έχει υποβληθεί και εγκριθεί από το ECOSTAT (Petriki et al. 2016, Petriki et al. 2017).

5.3.2.1.5 Μακροασπόνδυλα παρόχθιας ζώνης φυσικών λιμνών

- **Δειγματοληψία - Ανάλυση**

Η δειγματοληψία γίνεται στην παρόχθια ζώνη των λιμνών. Ο αριθμός των σταθμών δειγματοληψίας εξαρτάται από το μέγεθος της κάθε λίμνης, τις χρήσεις γης, τον τύπο της ακτογραμμής, τη διακύμανση του βάρους και τον αριθμό των διαφορετικών ενδιατημάτων της παρόχθιας ζώνης σε κάθε λίμνη. Η δειγματοληψία γίνεται με ημι-ποσοτική τρίλεπτη σάρωση του πυθμένα της παρόχθιας ζώνης (σε βάθος έως 1.2 m), με δειγματολήπτη χειρός που περιλαμβάνει δίχτυ συλλογής βάρους 50 cm και μεγέθους πόρου 500 μm. Η δειγματοληπτική προσπάθεια καλύπτει αναλογικά όλα τα ενδιατήματα σε μήκος 10-20 m σε κάθε σταθμό. Τα δείγματα κοσκινίζονται στο πεδίο, με κόσκινο με μέγεθος πόρου 500 μm και συντηρούνται σε αιθανόλη. Η διαλογή μακροασπονδύλων γίνεται στο εργαστήριο και ο ταξινομικός προσδιορισμός πραγματοποιείται με τη χρήση κλειδών, στις περισσότερες περιπτώσεις έως το ταξινομικό επίπεδο της οικογένειας.

- **Μέθοδος εκτίμησης ποιότητας**

Η μέθοδος αξιολόγησης HeLLBI αποτελείται από τρεις μετρικές του ζωοβένθους:

- Σχετική αφθονία των Οδοντόγναθων (% κλάσεων αφθονίας). Όλες οι ταξινομικές μονάδες που υπάρχουν στο δείγμα κατατάσσονται σε κλάσεις λαμβάνοντας υπόψη την σχετική τους αφθονία, με σκοπό να μειωθεί ο αντίκτυπος των ακραίων τιμών. Η σχετική αφθονία των Οδοντόγναθων εκφράζεται ως το ποσοστό των κλάσεων αφθονίας της ταξινομικής μονάδας, προς το σύνολο όλων των κλάσεων.
- Δείκτης Average Score per Taxon (ASPT). Ο δείκτης ASPT υπολογίζεται με τη διαίρεση της τελικής βαθμολογίας του δείκτη BMWP με τον αριθμό των ταξινομικών μονάδων που βαθμολογούνται στο δείγμα. Οι τιμές του κυμαίνονται από 1 έως 10 και δεν επηρεάζεται από τον αριθμό των ταξινομικών μονάδων.
- Δείκτης ποικιλότητας Simpson. Ο δείκτης Simpson υπολογίζεται σύμφωνα με την παρακάτω εξίσωση:

$$D = 1 - \left[\frac{\sum \frac{n(n-1)}{N(N-1)} \right]$$

όπου n= ο αριθμός των ατόμων μιας συγκεκριμένης ταξινομικής μονάδας

και N = ο συνολικός αριθμός των ατόμων όλων των ταξινομικών μονάδων του δείγματος

Με βάση τις συνθήκες αναφοράς που έχουν οριστεί από τη μέθοδο, στη συνέχεια οι τιμές των τριών παραμέτρων μετατρέπονται σε λόγους οικολογικής ποιότητας (EQRs), οι οποίοι παίρνουν τιμές μεταξύ του μηδενός και του ενός και τέλος υπολογίζεται η τελική τιμή της μεθόδου αξιολόγησης HeLLBI για κάθε λίμνη, σύμφωνα με την παρακάτω εξίσωση:

$$HeLLBI = \frac{nEQR_{ODONATA} + nEQR_{ASPT} + nEQR_{SIMPSON}}{3}$$

HeLLBI: Τελική τιμή της μεθόδου αξιολόγησης HeLLBI

nEQR_{ODONATA}: Λόγος Οικολογικής Ποιότητας για την παράμετρο Σχετική Αφθονία Οδοντόγναθων

nEQR_{ASPT}: Λόγος Οικολογικής Ποιότητας για την παράμετρο ASPT

nEQR_{SIMPSON}: Λόγος Οικολογικής Ποιότητας για την παράμετρο Δείκτης ποικιλότητας Simpson

Τα όρια της μεθόδου αξιολόγησης HeLLBI δίδονται κατωτέρω.

Πίνακας 5-29 : Όρια Λόγων Οικολογικής Ποιότητας της μεθόδου αξιολόγησης HeLLBI μεταξύ των κλάσεων ταξινόμησης της οικολογικής κατάστασης

HeLLBI (EQR)	Οικολογική Κατάσταση
0,80-1,00	Υψηλή
0,60-0,80	Καλή
0,40-0,60	Μέτρια
0,20-0,40	Ελλιπής
0,00-0,20	Κακή

Η μέθοδος αξιολόγησης HeLLBI αποκρίνεται τόσο στην πίεση του ευτροφισμού, όσο και την ανθρωπογενή αλλοίωση της ακτογραμμής, εκφρασμένη ως το ποσοστό τεχνητής ακτογραμμής (Artificial Shoreline). Η μέθοδος ανάπτυξης και τα ειδικότερα χαρακτηριστικά του HeLLBI περιγράφονται αναλυτικά σε σχετική έκθεση που έχει υποβληθεί και εγκριθεί από το ECOSTAT (Mavromati et al. 2020, Mavromati et al. 2021).

5.3.2.1.6 Φυτοβένθος λιμνών

Ο υπό διαμόρφωση δείκτης φυτοβένθους αποτελεί τροποποίηση του τροφικού δείκτη Rott (TI: Rott et al., 1999), ενός δείκτη που χρησιμοποιείται ευρέως στην Ευρώπη για την ταξινόμηση της οικολογικής κατάστασης των λιμνών με βάση το ΒΠΣ του φυτοβένθους. Στο πλαίσιο αυτό, οι συνθήκες αναφοράς, τα όρια υψηλής-καλής και καλής-μέτριας οικολογικής κατάστασης έχουν διαβαθμονομηθεί με τον κοινό ευρωπαϊκό δείκτη (Kelly et al. 2014).

Η μέθοδος δειγματοληψίας αφορά στην αποκόλληση και συγκέντρωση των φυτοβενθικών οργανισμών από πέτρες του πυθμένα λιμνών. Στο μέτρο του δυνατού, λαμβάνονται δείγματα από 2 σταθμούς δειγματοληψίας ανά λίμνη, με κροκάλες ως το προτιμώμενο υπόστρωμα. Όπου δεν υπάρχουν κροκάλες, χρησιμοποιούνται βυθισμένοι μίσχοι αναδυόμενων μακρόφυτων. Τα υποστρώματα τοποθετούνται σε δίσκο με μικρή ποσότητα νερού λίμνης και οι εκτεθειμένες επιφάνειες σαρώνονται έντονα με οδοντόβουρτσα ώστε να αφαιρεθεί το βιοφίλμ. Το εναιώρημα του νερού της λίμνης αλλά και του βιοφίλμ που προκύπτει τοποθετείται σε πλαστική φιάλη, διατηρείται με διάλυμα Lugol και, στη συνέχεια, αποθηκεύεται σε ψυγείο πριν από την ανάλυση. Τα δείγματα των επιλιθικών διατόμων συλλέγονται και υφίστανται επεξεργασία σύμφωνα με ευρωπαϊκά πρότυπα (European Committee for Standardization 2003, 2004). Η επεξεργασία των δειγμάτων ακολουθεί το παρακάτω πρωτόκολλο:

- καθαρισμός των πυριτικών θηκών με βρασμό με υπερμαγγανικό κάλιο [EN_13946_2014: A5. Method 4: Cold acid (permanganate) method of cleaning]
- παρασκευή μόνιμων παρασκευασμάτων με τη χρήση του Naphrax® (Brunel Microscopes, Chippenham, UK)
- ανάλυση σε μικροσκόπιο με μεγέθυνση 1000x και προσδιορισμό των ταξινομικών μονάδων με μέτρηση τουλάχιστον 400 θυρίδων ανά δείγμα. Εάν τα πλαγκτικά taxa αποτελούν περισσότερο από το 25% του συνόλου, η ανάλυση συνεχίζεται έως την καταγραφή τουλάχιστον 300 μη πλαγκτικών taxa. Οι κύριες κλείδες που χρησιμοποιούνται είναι Cvetkoska et al. (2012), Lange-Bertalot et al. (2017), Levkov et al. (2007), Levkov and Williams (2011, 2012).

5.3.2.2 Ποτάμια ΙΤΥΣ λιμναίου χαρακτήρα - Ταμιευτήρες

Τα φράγματα διακόπτουν τη συνέχεια των ποτάμιων ΥΣ δημιουργώντας ταμιευτήρες. Η σημαντική υδρομορφολογική διαφοροποίηση που υφίσταται το τμήμα του ποτάμιου σώματος ανάντη του φράγματος επηρεάζει ουσιαστικά τον χαρακτήρα του και διαμορφώνει νέες οικολογικές συνθήκες. Τα συστήματα αυτά τυπικά κατατάσσονται στα ποτάμια Ιδιαίτερως Τροποποιημένα Υδατικά Συστήματα (ΙΤΥΣ), καθώς δημιουργούνται εκεί όπου προηγουμένως υπήρχε ποτάμιο ΥΣ.

Οι διαφορετικές υδρομορφολογικές και φυσικοχημικές συνθήκες που επικρατούν σε ένα ταμιευτήρα σε σχέση με το ποτάμιο υδατικό σύστημα επί του οποίου δημιουργείται, διαμορφώνουν αντίστοιχα σημαντικά διαφοροποιημένες συνθήκες για τους υδρόβιους οργανισμούς. Ευνοούνται τα είδη που είναι προσαρμοσμένα σε χαμηλές ταχύτητες ροής (λιμνόφιλα), ενώ είναι περισσότερο πιθανή η εμφάνιση φαινομένων ευτροφισμού και ανοξίας στο νερό και το ίζημα στη λεκάνη κατάκλυσης. Είναι προφανές ότι η οικολογική κατάσταση ενός ταμιευτήρα δεν μπορεί να ερμηνευτεί με τα κριτήρια των βιολογικών ποιοτικών στοιχείων που εφαρμόζουν σε ρέοντα ύδατα, αλλά προσομοιάζει περισσότερο στις συνθήκες που επικρατούν σε λιμναία συστήματα.

Παρόλα αυτά οι οικολογικές συνθήκες σε ένα τεχνητά κατασκευασμένο λιμναίο σύστημα όπως οι ταμιευτήρες διαφοροποιούνται σημαντικά τόσο από υδρομορφολογική όσο και από φυσικοχημική σκοπιά και από τις φυσικές λίμνες. Στις περισσότερες περιπτώσεις οι όχθες των ταμιευτήρων είναι απότομες και το βάθος ανομοιόμορφο, ενώ ο πυθμένας μπορεί να περιέχει τεχνητά υλικά. Η απορροή του ταμιευτήρα προκειμένου να εξυπηρετηθεί η καθορισμένη χρήση ρυθμίζεται τεχνητά και ως αποτέλεσμα ο χρόνος παραμονής του νερού είναι μικρότερος και οι διακυμάνσεις της στάθμης περισσότερο έντονες. Η τεχνητή ρύθμιση του συστήματος ενός ταμιευτήρα επηρεάζει μεταξύ άλλων τις συνθήκες θερμικής στρωμάτωσης και τη διαθεσιμότητα θρεπτικών. Οι τροποποιημένες συνθήκες προσδιορίζουν με ειδικό τρόπο την αφθονία των φυτοπλαγκτονικών οργανισμών και τη σύνθεση των

φυτοπλαγκτονικών βιοκοινοτήτων οι οποίες αποτελούν τη βάση της τροφικής αλυσίδας για τις υδρόβιες βιοκοινοότητες του ταμιευτήρα. Έτσι οι τεχνητές λίμνες παρότι ομοιάζουν περισσότερο με φυσικές λίμνες από ότι με τα ποτάμια συστήματα επί των οποίων δημιουργήθηκαν διαφέρουν ουσιαστικά από φυσικές λίμνες. Για το λόγο αυτό θεωρείται ότι αποτελούν ειδική κατηγορία ιδιαιτέρως τροποποιημένων ποτάμιων συστημάτων που η οικολογική τους ποιότητα ταξινομείται με βάση τα κριτήρια που εφαρμόζουν σε έναν διακριτό τύπο λιμναίων υδατικών συστημάτων.

Βάσει των απαιτήσεων της Οδηγίας Πλαίσιο για τα ύδατα η αξιολόγηση της οικολογικής ποιότητας σε ιδιαιτέρως τροποποιημένα ΥΣ, όπως οι ταμιευτήρες, αξιολογείται με όρους οικολογικού δυναμικού και βάσει της απόκλισης από το μέγιστο οικολογικό δυναμικό, δηλαδή των βέλτιστων τιμών που παρατηρούνται στον πλέον συγκρίσιμο τύπο επιφανειακού υδατικού συστήματος λαμβάνοντας υπόψη τις ιδιαίτερες συνθήκες που προκύπτουν από τις υδρομορφολογικές αλλοιώσεις και των επιπτώσεων που αυτές προκαλούν στα μετρούμενα ποιοτικά στοιχεία.

Για την αξιολόγηση της οικολογικού δυναμικού των ταμιευτήρων έχει αναπτυχθεί η μέθοδος αξιολόγησης που βασίζεται στο ΒΠΣ του φυτοπλαγκτού η οποία παρουσιάζει διαφορές σε σχέση με την μέθοδο αξιολόγησης του φυτοπλαγκτού σε φυσικές λίμνες. Το φυτοπλαγκτό αποτελεί το μόνο ΒΠΣ για το οποίο έχουν αναπτυχθεί αξιόπιστες μέθοδοι αξιολόγησης του οικολογικού δυναμικού ταμιευτήρων, ως απόκριση στην πίεση του ευτροφισμού. Η εφαρμοζόμενη μέθοδος παρουσιάζεται στην επόμενη παράγραφο.

Επιπρόσθετα στους ταμιευτήρες εκτιμώνται μετρήσεις φυσικοχημικών παραμέτρων συμπεριλαμβανομένων και ειδικών ρύπων καθώς και υδρομορφολογικών παραμέτρων με τον τρόπο που εφαρμόζουν σε φυσικά λιμναία ΥΣ.

5.3.2.2.1 Φυτοπλαγκτόν ταμιευτήρων

- **Δειγματοληψία – Ανάλυση**

Το βιολογικό στοιχείο του φυτοπλαγκτού αποτελεί ιδιαίτερα χρήσιμο στοιχείο για την ταξινόμηση της οικολογικής ποιότητας των ταμιευτήρων, καθώς η αξιολόγηση της κατάστασης του προσδίδει άμεσα πληροφορίες σχετικά με πιέσεις από ρύπους που οδηγούν σε ευτροφισμό.

Η περίοδος δειγματοληψίας ορίζεται μεταξύ των μηνών Μαΐου και Οκτωβρίου, εντός της οποίας λαμβάνονται από 2 έως 4 δείγματα. Τα δείγματα φυτοπλαγκτού λαμβάνονται στα ανοικτά νερά, σε βαθύ σημείο του ταμιευτήρα και σε απόσταση μεγαλύτερη από 100 m από το φράγμα. Το δείγμα νερού λαμβάνεται από τη στήλη της εύφωτης ζώνης (ενιαίο ή ολοκληρωμένο δείγμα), η οποία προσδιορίζεται ως 2,5 φορές το βάθος δίσκου Secchi. Από το ενιαίο δείγμα νερού λαμβάνεται ένα μέρος για ανάλυση συγκέντρωσης χλωροφύλλης α, ένα μέρος για μικροσκοπική ποσοτική ανάλυση φυτοπλαγκτού, και ένα μέρος για αναλύσεις φυσικοχημικών παραμέτρων στο εργαστήριο. Διεξάγονται επί τόπου μετρήσεις φυσικοχημικών παραμέτρων. Επίσης, για ποιοτική ανάλυση φυτοπλαγκτού, λαμβάνεται δείγμα με σύρση με ειδικό διχτάκι φυτοπλαγκτού ανοίγματος πόρου 20 μm. Το δείγμα νερού που προορίζεται για μικροσκοπική ποσοτική ανάλυση στερεώνεται με διάλυμα Lugol και το ποιοτικό δείγμα φυτοπλαγκτού στερεώνεται με φορμόλη.

Η συγκέντρωση χλωροφύλλης α προσδιορίζεται φασματοφωτομετρικά σύμφωνα με την πρότυπη μέθοδο APHA 10200 Η. Η ποσοτική ανάλυση του δείγματος του φυτοπλαγκτού (σύνθεση

φυτοπλαγκτού, αφθονία και βιοόγκος κάθε taxon φυτοπλαγκτού) γίνεται σε ανάστροφο μικροσκόπιο με την τεχνική Utermöhl και σύμφωνα με το πρότυπο ISO EN 15204: 2006. Οι φυτοπλαγκτονικοί οργανισμοί αναγνωρίζονται στο κατώτερο δυνατόν taxon.

- **Μέθοδος εκτίμησης ποιότητας**

Για την αξιολόγηση του οικολογικού δυναμικού με βάση το βιολογικό ποιοτικό στοιχείο του φυτοπλαγκτού εφαρμόζεται η μέθοδος αξιολόγησης New Mediterranean Assessment System for Reservoirs Phytoplankton (NMASRP). Η μέθοδος αυτή έχει διαβαθμονομηθεί σε επίπεδο της Μεσογειακής Ομάδας Εργασίας (de Hoyos et al. 2014, Απόφαση 2013/480/ΕΕ και 2018/229/ΕΕ) και εφαρμόστηκε στα δεδομένα του εθνικού δικτύου παρακολούθησης για τους τύπους ταμιευτήρων LM 5/7 και LM 8 που αναγνωρίστηκαν ως κοινοί τύποι στην Μεσογειακή οικοπεριοχή.

Πρόκειται για έναν πολυμετρικό δείκτη, όπου όλες οι επιμέρους παράμετροι υπολογίζονται ισάξια και διαχωρίζονται σε αυτές που αφορούν στη βιομάζα και σε αυτές που σχετίζονται με τη σύνθεση του φυτοπλαγκτού. Οι τέσσερις αυτές παράμετροι είναι οι εξής:

- Χλωροφύλλη α (μg/l)
- Συνολικός Βιοόγκος Φυτοπλαγκτού (mm³/l)
- Συνολικός βιοόγκος κυανοβακτηρίων (mm³/l). Στην παράμετρο αυτή περιλαμβάνονται όλα τα είδη των κυανοβακτηρίων εκτός από αυτά που χαρακτηρίζονται ως Chroococccals, συμπεριλαμβανομένων ωστόσο των γενών *Woronichinia* και *Microcystis*.
- Ο δείκτης Index Des Grups Algals (IGA) (Catalan et al., 2003)

Ο δείκτης IGA υπολογίζεται με βάση την παρακάτω εξίσωση, η οποία λαμβάνει υπόψη την ποσοστιαία συμμετοχή των κυρίαρχων ομάδων φυτοπλαγκτού μέσα στο δείγμα. Η εξίσωση αυτή μπορεί να εφαρμοστεί στα δείγματα εκείνα όπου ο βιοόγκος των κυρίαρχων ομάδων συνιστά το 70% ή παραπάνω του συνολικού βιοόγκου.

$$CI = [1 + 0.1Cr + Cc + 2(Dc + Chc) + 3Vc + 4Cia] / [1 + 2(D + Cnc) + Chnc + Dnc]$$

Στη συνέχεια οι τιμές των παραμέτρων εκφράζονται ως λόγοι οικολογικής ποιότητας (Ecological Quality Ratio, EQR), οι οποίοι παίρνουν τιμές μεταξύ του μηδενός και του ενός και τέλος εφαρμόζεται η παρακάτω εξίσωση:

$$N\text{MASRP} = \frac{\left(\frac{EQRn(Chl) + EQRn(BV)}{2} + \frac{EQRn(IGA) + EQRn(CyanoBV)}{2} \right)}{2}$$

Σε περίπτωση που ο βιοόγκος των κυρίαρχων ομάδων είναι μικρότερος ή ίσος από το 70% του συνολικού βιοόγκου, τότε η εξίσωση διαμορφώνεται ως εξής:

$$N\text{MASRP} = \frac{\left(\frac{EQRn(Chl) + EQRn(BV)}{2} + EQRn(CyanoBV) \right)}{2}$$

- **Συνθήκες αναφοράς και όρια ταξινόμησης**

Τα κριτήρια που χρησιμοποιούνται για τον προσδιορισμό των σταθμών αναφοράς ακολουθούν τα κριτήρια που τέθηκαν στην Μεσογειακή Ομάδα Διαβαθμονόμησης MED-GIG. Η διαδικασία διαβαθμονόμησης και τελικά προσδιορισμού των ορίων των κλάσεων ποιότητας ακολουθεί την μεθοδολογία που αναπτύσσεται στο τεχνικό κείμενο «Mediterranean Lake Phytoplankton ecological assessment methods, JRC, 2014».

Το Όριο του Λόγου Οικολογικής Ποιότητας Καλού/Μέτριου Οικολογικού Δυναμικού είναι 0,6 και περιλαμβάνεται στην Απόφαση της Ευρωπαϊκής Επιτροπής 2013/480/ΕΕ.

Τα όρια του Λόγου Οικολογικής Ποιότητας της μεθόδου αξιολόγησης NMASRP δίδονται στον κατωτέρω πίνακα.

Πίνακας 5-30 : Όρια Λόγου Οικολογικής Ποιότητας της μεθόδου αξιολόγησης NMASRP

NMASRP	Οικολογική Κατάσταση
0.80-1.00	Υψηλή
0.60-0.80	Καλή
0.40-0.60	Μέτρια
0.20-0.40	Ελλιπής
0.00-0.20	Κακή

Αν και τα όρια στον παραπάνω πίνακα είναι ανεξάρτητα του τύπου στον οποίο ανήκει ο Ταμιευτήρας οι εξισώσεις υπολογισμού των τιμών nEQR διαφέρουν ανάλογα με τις τυποποιημένες τιμές κάθε μετρικής στον συγκεκριμένο τύπο στον οποίο ανήκει ο ταμιευτήρας που αξιολογείται.

Η μέθοδος του δείκτη και τα ειδικότερα χαρακτηριστικά αυτού περιγράφονται σε σχετική έκθεση του Joint Research Centre (de Hoyos et al. 2014), ενώ η εφαρμογή του στην Ελλάδα περιγράφεται σε σχετική έκθεση που έχει υποβληθεί και εγκριθεί από το ECOSTAT (Tsiaoussi et al. 2016). Φυσικοχημικά ποιοτικά στοιχεία σε λιμναία ΥΣ

5.3.2.3 Φυσικοχημικά ποιοτικά στοιχεία σε λιμναία ΥΣ

Για την ταξινόμηση της οικολογικής κατάστασης των λιμνών παρακολουθούνται τα γενικά φυσικοχημικά στοιχεία και οι ειδικοί ρύποι και λαμβάνονται υπόψη για την υψηλή και καλή κατάσταση/οικολογικό δυναμικό. Σε ό,τι αφορά τα γενικά φυσικοχημικά στοιχεία, παρακολουθούνται επί τόπου τα εξής: α) η διαφάνεια του νερού, με τη χρήση του δίσκου Secchi, β) η θερμοκρασία και οι συνθήκες οξυγόνωσης, με τη λήψη προφίλ θερμοκρασίας - οξυγόνου [συγκέντρωσης του διαλυμένου στο νερό οξυγόνου (mg/L) και κορεσμού του νερού σε οξυγόνο (%)], έως το βάθος των 30 m, με φορητό όργανο, γ) η ειδική αγωγιμότητα (μS/cm) και τα ολικά διαλυμένα στερεά (ppm), με φορητό όργανο (καλώδιο έως 3 m), δ) το pH, με φορητό όργανο (καλώδιο έως 3 m).

Στο εργαστήριο, μετά από λήψη δειγμάτων νερού από την εύφωτη ζώνη, προσδιορίζονται οι εξής γενικές φυσικοχημικές παράμετροι: η αλκαλικότητα (σε meq/L) με τιτλοδότηση (ISO 9963-1:1995), ο ολικός φώσφορος (mg/L ή μg/L) με τη μέθοδο του ασκορβικού οξέος (APHA 4500, P-E, 23th edition, 2017), τα ανιόντα F⁻, Cl⁻, Br⁻, NO₂⁻, NO₃⁻, PO₄³⁻, SO₄³⁻ (mg/L) και τα κατιόντα Na⁺, K⁺, Mg²⁺, Ca²⁺ (mg/L) με

τη μέθοδο της ιοντικής χρωματογραφίας (ISO 10304-01:2007 και ISO 14911: 1998, αντίστοιχα), τα αμμωνιακά (mg/L NH_4^+) και, επιπρόσθετα, τα νιτρικά ιόντα (mg/L NO_3^-) φασματοφωτομετρικά με τη χρήση έτοιμων φιαλιδίων (LCK 304 και LCK 339, αντίστοιχα), το Βιολογικώς Απαιτούμενο Οξυγόνο (BOD_5 , mg/L) με χρήση ειδικής συσκευής WTW BOD meter, τα Ολικά Αιωρούμενα Στερεά (Total Suspended Solids, TSS, mg/L) με πρότυπη μέθοδο APHA 2540D. Το Εργαστήριο Ποιότητας Υδάτων του ΕΚΒΥ είναι διαπιστευμένο κατά ΕΛΟΤ EN ISO IEC 17025:2017 για καθορισμένο πεδίο δραστηριοτήτων.

Σε σχέση με τον ολικό φώσφορο, έχουν καθορισθεί συνθήκες αναφοράς (Tsiaoussi et al. 2017, Zervas et al. 2018) και έχουν αναπτυχθεί, και εφαρμόζονται όρια υψηλής/καλής και καλής/μέτριας ποιότητας σε δύο τύπους φυσικών λιμνών (βαθείς και ρηχές) (Kagalou et al. 2021). Η ανάπτυξη των ορίων βασίστηκε σε εργαλείο που επί τούτου αναπτύχθηκε από το Joint Research Centre (Phillips et al. 2018). Τα όρια δίνονται κατωτέρω:

Πίνακας 5-31 : Όρια για την ταξινόμηση της φυσικοχημικής ποιότητας των φυσικών λιμνών με βάση την παράμετρο Ολικός Φώσφορος (Kagalou et al. 2021)

Τύπος λιμνών	TP ($\mu\text{g/L}$)	
	Υψηλή / Καλή	Καλή / Μέτρια
GR-SNL (φυσικές ρηχές πολυμικτικές λίμνες)	20	41
GR-DNL (φυσικές βαθιές θερμές μονομικτικές λίμνες)	15	32

Για τη διαφάνεια του νερού, οι συνθήκες αναφοράς και τα αντίστοιχα όρια υψηλής/καλής και καλής/μέτριας ποιότητας είναι υπό ανάπτυξη.

5.3.2.4 Ειδικόι ρύποι σε λιμναία ΥΣ

Στην ΚΥΑ Αριθμ. Η.Π. 51354/2641/Ε103 (ΦΕΚ 1909Β/2010), προβλέπονται πρότυπα ποιότητας περιβάλλοντος (ΠΠΠ) που αφορούν στα όρια της συγκέντρωσης 60 Ειδικών Ρύπων. Ο κατάλογος των ειδικών ρύπων και τα σχετικά ΠΠΠ είναι κοινά σε ποτάμια και λιμναία ΥΣ και παρουσιάστηκαν στον Πίνακα 1.6-1 της παραγράφου 1.6 του παρόντος. Τα εν λόγω πρότυπα υποβοηθούν τον προσδιορισμό της οικολογικής κατάστασης στα εσωτερικά επιφανειακά ύδατα.

5.3.2.5 Υδρομορφολογικά ποιοτικά στοιχεία σε λιμναία ΥΣ

Στο πλαίσιο του εθνικού δικτύου παρακολούθησης των λιμναίων ΥΣ για την ταξινόμηση της οικολογικής κατάστασης των λιμνών τα υδρομορφολογικά στοιχεία λαμβάνονται υπόψη για την υψηλή κατάσταση. Σε ό,τι αφορά το υδρολογικό καθεστώς, παρακολουθείται επί τόπου η διακύμανση της στάθμης των λιμνών. Επίσης, υπολογίζονται οι εισροές και εκροές (επιφανειακές και υπόγειες) στις λίμνες καθώς και ο χρόνος παραμονής των υδάτων τους μέσω της ανάπτυξης του υδρολογικού τους ισοζυγίου. Σε ορισμένες φυσικές λίμνες αυτό γίνεται μέσω της ανάπτυξης των υδρολογικών ομοιωμάτων της λεκάνης απορροής τους. Στην περίπτωση μεγάλων τεχνητών υδάτινων σωμάτων (ταμιευτήρων μεγάλων φραγμάτων), οι εισροές και εκροές καθώς και οι καμπύλες στάθμης-όγκου-επιφάνειας διατίθενται από τους αρμόδιους φορείς διαχείρισής τους (ΔΕΗ Α.Ε., ΕΥΔΑΠ. Α.Ε.), από τις οποίες υπολογίζεται ο χρόνος παραμονής των υδάτων τους.

Σε ό,τι αφορά τις μορφολογικές συνθήκες, για την εκτίμηση της διακύμανσης του βάθους των λιμνών, χρησιμοποιούνται τα δεδομένα παρακολούθησης του απόλυτου υψομέτρου της στάθμης τους, σε συνδυασμό με το βαθυμετρικό ανάγλυφο του πυθμένα τους. Στην περίπτωση μεγάλων τεχνητών υδάτινων σωμάτων (ταμιευτήρων μεγάλων φραγμάτων), αντί του βαθυμετρικού αναγλύφου του πυθμένα τους, διατίθενται από τους αρμόδιους φορείς διαχείρισής τους (ΔΕΗ Α.Ε., ΕΥΔΑΠ. Α.Ε.), οι καμπύλες στάθμης-όγκου-επιφάνειας, από τις οποίες προκύπτει η διακύμανση του μέσου βάθους σε αυτά τα υδάτινα σώματα. Σε ορισμένες λίμνες δημιουργείται ψηφιακό ομοίωμα βαθυμετρικού αναγλύφου του πυθμένα της λίμνης και των παρόχθιων περιοχών με δύο μεθόδους: α) για φυσικές λίμνες, με εργασία πεδίου που συνίσταται στη χρήση ηχοβολιστικού οργάνου μέτρησης βάθους, λήψη επιπλέον τοπογραφικών δεδομένων υψομέτρου με GPS υψηλής ακρίβειας, εργασία γραφείου με αξιοποίηση διαθέσιμων τοπογραφικών δεδομένων και χρήση λογισμικού ΓΣΠ β) για τεχνητές λίμνες με αξιοποίηση τοπογραφικών δεδομένων αρχείου που αντιστοιχούν στην περιοχή της λίμνης πριν αυτή σχηματιστεί τεχνητά καθώς και από στοιχεία του τεχνικού έργου που κατασκευάστηκε, με χρήση λογισμικού ΓΣΠ. Από τη διαδικασία αυτή κατασκευάζονται οι καμπύλες στάθμης-όγκου-επιφάνειας για κάθε λίμνη και στη συνέχεια υπολογίζονται μορφομετρικά στοιχεία όπως η επιφάνεια, ο όγκος, το μέσο και το μέγιστο βάθος της.

Σε ό,τι αφορά τη δομή της όχθης των λιμνών, υπολογίζεται το ποσοστό της περιμέτρου που έχει τροποποιηθεί από αναχώματα ή κρηπιδώματα (% artificial shoreline). Για την οριοθέτηση αυτών πραγματοποιείται φωτοερμηνεία και ψηφιοποίηση σε υπόβαθρο υψηλής ανάλυσης (Google hybrid). Υπολογίζονται τα ποσοστά των καλύψεων/χρήσεων γης με βάση το γεωχωρικό αρχείο Corine Landcover (CLC) 2018, σε ζώνες των 50 m και 100 m γύρω από λίμνες. Σε φυσικές λίμνες που περιλαμβάνονται στο δίκτυο Natura 200 και υπάρχει διαθέσιμη χαρτογράφηση των τύπων οικοτόπων κλίμακας 1: 5.000 (ΚΤΗΜΑΤΟΛΟΓΙΟ Α.Ε., 2018), υπολογίζεται η κάλυψή τους κατά ζώνες προς το εσωτερικό των λιμνών και προς την παρόχθια ζώνη τους. Όλα τα αρχεία που χρησιμοποιήθηκαν και παρήχθησαν για τις χωρικές αναλύσεις είναι ορισμένα στο Ελληνικό Γεωδαιτικό Σύστημα Συντεταγμένων - ΕΓΣΑ '87.

5.3.3 Μεταβατικά και παράκτια Υδατικά συστήματα

Στη συνέχεια αναλύονται οι μέθοδοι παρακολούθησης κάθε ποιοτικού στοιχείου όπως αναφέρονται στις ετήσιες εκθέσεις του ΕΛΚΕΘΕ που αποτελεί τον υπεύθυνο φορέα για την παρακολούθηση των παραμέτρων που αξιολογούν την οικολογική κατάσταση.

5.3.3.1 Μακροασπόνδυλα σε παράκτια ΥΣ

- **Δειγματοληψία – Ανάλυση**

Σε κάθε σταθμό παρακολούθησης συλλέγονται δύο επαναληπτικά δείγματα για την ανάλυση της βενθικής πανίδας. Ένα επιπλέον δείγμα συλλέγεται σε κάθε σταθμό για προσδιορισμό οργανικού άνθρακα και ολικού αζώτου στο ίζημα με στοιχειακό αναλυτή CHNS FLASH 2000 Thermo Scientific. Τα δείγματα προς ανάλυση ζωοβένθους κοσκινίζονται στο πλοίο από κόσκινο διαμετρήματος 1mm και συντηρούνται σε διάλυμα φορμαλδεΰδης σε θαλασσινό νερό τελικής συγκέντρωσης σε φορμόλη 4%. Στο διάλυμα προστίθεται και χρωστική Rose Bengal.

Στο εργαστήριο ακολουθεί διαλογή των οργανισμών από το ίζημα και με τη βοήθεια στερεομικροσκοπίου και ταξινομικών κλειδών η πανίδα των μακροασπονδύλων ταξινομείται σε επίπεδο είδους ή όπου αυτό δεν είναι δυνατόν σε ανώτερο ταξινομικό επίπεδο οικογένειας, γένους ή φύλου

- **Μέθοδος εκτίμησης ποιότητας**

Για την κατηγοριοποίηση της οικολογικής κατάστασης χρησιμοποιείται ο βιοτικός δείκτης Bentix (Simbura & Zenetos, 2002) που έχει θεσμοθετηθεί ως δείκτης ταξινόμησης μακροασπονδύλων για την Ελλάδα και την Κύπρο μέσα από τη διαδικασία Διαβαθμονόμησης (Φάση I, Φάση II) (GIG, 2013, Van de Bund et al., 2008, milestone 6 MEDGIG Coastal waters report 2011).

Ο δείκτης BENTIX σχεδιάστηκε για τα παράκτια Μεσογειακά οικοσυστήματα και αποδίδει μία κλίμακα πέντε κλάσεων οικολογικής ποιότητας για τις ζωοβενθικές βιοκοινωνίες. Στηρίζεται στην αρχή των βιοδεικτών και χρησιμοποιεί την ποσοστιαία συμμετοχή των ανθεκτικών (GT) και ευαίσθητων (GS) ειδών, ενισχύοντας τις σχετικές αναλογίες με κατάλληλους συντελεστές βάσει των αρχών της βενθικής οικολογίας. Η εξίσωση που αναπτύχθηκε:

$$Bentix = (6 \times \%GS + 2 \times \%GT) / 100$$

αποδίδει στην ομάδα των ευαίσθητων ειδών το συντελεστή 6 και στην ομάδα των ανθεκτικών ειδών GII και GIII το συντελεστή 2. Η επιλογή των συντελεστών δεν είναι τυχαία και βασίζεται στην παραδοχή ότι η πιθανότητα ένα ζωοβενθικό είδος επιλεγμένο τυχαία να είναι ανθεκτικό σε παράγοντες διατάραξης είναι 3:1.

Πίνακας 5-32 : Όρια Λόγου Οικολογικής Ποιότητας της μεθόδου αξιολόγησης Bentix

Κλάση οικολογικής ποιότητας	Bentix	EQR Λόγος οικολογικής ποιότητας
Υψηλή	4,5 < Bentix < 6	1
Καλή	3,5 < Bentix < 4,5	0,75
Μέτρια	2,5 < Bentix < 3,5	0,58
Ελλιπής	2,0 < Bentix < 2,5	0,42
Κακή	0 < Bentix < 2,0	0

Σημειώνεται εδώ ότι για βιοτόπους με καθαρή λάσπη (85-90% λεπτόκοκκο υλικό) όπου η βενθική πανίδα φυσιολογικά κυριαρχείται από ορισμένα ανθεκτικά είδη, προτείνεται η τροποποίηση του ορίου μεταξύ καλής και υψηλής οικολογικής ποιότητας από 4,5 σε 4 και του ορίου μεταξύ μέτρια και καλής από 3,5 σε 3.

Αν και ο υπολογισμός του δείκτη είναι απλός, η έλλειψη ενός λογισμικού προγράμματος αναγνωρίστηκε ως μειονέκτημα της μεθόδου. Έτσι, και προκειμένου να διευκολυνθούν οι χρήστες, δημιουργήθηκε σε συνεργασία με το Υπολογιστικό Κέντρο του ΕΛΚΕΘΕ ένα πρόγραμμα Bentix Add-In (1.1 version) για MS Excel 2007 διαθέσιμο στην ιστοσελίδα του ΕΛΚΕΘΕ: <http://www.hcmr.gr/bentix-index>.

5.3.3.2 Μακροασπόνδυλα σε μεταβατικά ΥΣ

- Δειγματοληψία – Ανάλυση

Γίνεται συλλογή δειγμάτων ζωοβένθους με δειγματολήπτη βυθού στο μαλακό υπόστρωμα των μεταβατικών υδάτων. Η δειγματοληψία γίνεται με πλωτό μέσο. Σε κάθε σταθμό συλλέγονται δύο επαναληπτικά δείγματα για την ανάλυση της βενθικής πανίδας. Ένα επιπλέον δείγμα συλλέγεται σε κάθε σταθμό για προσδιορισμό οργανικού άνθρακα και ολικού αζώτου στο ίζημα με στοιχειακό αναλυτή CHNS FLASH 2000 Thermo Scientific. Τα δείγματα κοσκινίζονται επί τόπου με κόσκινο

ανοίγματα 1 mm και τοποθετούνται σε πλαστικά δοχεία με διάλυμα φορμόλης χρωματισμένο με Rose Bengal. Μετά τις δειγματοληψίες γίνεται διαλογή (sorting) των ζωντανών οργανισμών στο εργαστήριο. Το επόμενο στάδιο αφορά τον προσδιορισμό των οργανισμών (συνήθως σε επίπεδο είδους για τις κύριες ζωοβενθικές ομάδες).

- **Μέθοδος εκτίμησης ποιότητας**

Για το χαρακτηρισμό της οικολογικής ποιότητας στα μεταβατικά οικοσυστήματα εφαρμόζεται ο δείκτης M-AMBI. Ο δείκτης αυτός αποτελεί μια πολυμεταβλητή προσέγγιση που συμπεριλαμβάνει τον αριθμό των ειδών, το δείκτη Shannon (H') και τον AMBI. Ο δείκτης AMBI (AZTI Marine Biotic Index, Borja et al, 2000) βασίζεται στην κατανομή των αφθονιών των ειδών του βένθους σε πέντε οικολογικές ομάδες, σύμφωνα με την ευαισθησία τους στον οργανικό εμπλουτισμό (Grall & Glemarec, 1997). Μέσω του M-AMBI, εκτός από την παρουσία ευαίσθητων και ανθεκτικών ειδών, λαμβάνεται υπόψιν και η ποικιλότητα κάθε περιοχής. Έτσι, διορθώνονται ορισμένα από τα προβλήματα που παρουσιάζει η χρήση του AMBI, όπως για παράδειγμα η υπερεκτίμηση της οικολογικής ποιότητας σε κάποιες περιπτώσεις (Muxika et al, 2007, Simboura, 2004). Η σχέση του M-AMBI με τους παραπάνω δείκτες, δίδεται από την παρακάτω σχέση:

$$M-AMBI = K + \alpha AMBI + bH' + cS$$

Μέσω αυτής της εξίσωσης λαμβάνονται τιμές από 0 έως 1. Στον παρακάτω πίνακα παρουσιάζονται τα όρια των κλάσεων της Οικολογικής Κατάστασης για τα μεταβατικά οικοσυστήματα, όπως αυτά χρησιμοποιούνται κατά την εφαρμογή της Οδηγίας 2000/60 για τα Ύδατα στην Ελλάδα σύμφωνα και με τα αποτελέσματα της άσκησης διαβαθμονόμησης (Reizoroulou et al. 2016). Οι τιμές αναφοράς που χρησιμοποιήθηκαν διαφέρουν ανάλογα με τον τύπο του μεταβατικού οικοσυστήματος όπως αυτό ορίζεται στα αποτελέσματα της άσκησης διαβαθμονόμησης. Οι τιμές αναφοράς για λιμνοθάλασσες πολύαλες-περιορισμένες (poly-euhaline-restricted) είναι: H'=4, S=50, AMBI=0,05, για τις πολύαλες αποκλεισμένες (polyeuhaline-choked) είναι: H'=4, S=40, AMBI=0,05 και για τις μεσόαλες-αποκλεισμένες (mesohaline-choked) είναι : H'=3,5, S=30, AMBI=0,05. Για τις εκβολές ποταμών, οι τιμές αναφοράς υπολογίστηκαν μετά από στατιστική επεξεργασία των περιορισμένων υπαρχόντων δεδομένων και κατόπιν εμπειρικής αξιολόγησης (expert judgement) (Basset et al. 2013, Barbone et al. 2012) και είναι: για μεσόαλες και ολιγόαλες εκβολές (mesohaline / oligohaline rivermouths): AMBI = 0,05, S = 25, H = 3, για εκβολές με αλατότητα >30 (euhaline rivermouths): AMBI = 0,05, S = 30, H = 3,5.

Πίνακας 5-33 : Κατάταξη της οικολογικής κατάστασης, βάσει του βιοτικού δείκτη M-AMBI

M-AMBI	Οικολογική κατάσταση
>0,83	Υψηλή
0,62-0,83	Καλή
0,41-0,61	Μέτρια
0,20-0,40	Ελλιπής
0,00-0,19	Κακή

5.3.3.3 Φυτοπλαγκτόν σε παράκτια και μεταβατικά ύδατα

- **Δειγματοληψία - Ανάλυση**

Οι δειγματοληψίες πραγματοποιούνται σε πρότυπα βάθη κατανεμημένα στην εύφωτη ζώνη της υδάτινης στήλης (2, 10, 20, 50, 75 και κοντά στον πυθμένα). Η συλλογή του θαλασσινού ύδατος γίνεται με δειγματολήπτες τύπου NISKIN, χωρητικότητας 10 λίτρων σε σύστημα αυτόματης

δειγματοληψίας (Rosette sampler) της εταιρίας General Oceanics, προσαρμοσμένο σε αυτογραφικό όργανο CTD τύπου SBE-9. Για τον προσδιορισμό των συγκεντρώσεων χλωροφύλλης-α ανά δείγμα, γίνεται διήθηση ορισμένου όγκου ύδατος (συνήθως 1.5 έως 2 λίτρα ανάλογα με τη τροφική κατάσταση κάθε σταθμού) με ηθμούς Whatman GF/F. Οι ηθμοί διατηρούνται σε ξηρό περιβάλλον στο σκοτάδι σε θερμοκρασία -15°C. Ο προσδιορισμός της συγκέντρωσης της χλωροφύλλης-α γίνεται με φθορισόμετρο TURNER 00-AU-10 σύμφωνα με τη μέθοδο Holm-Hansen et al., 1965.

- **Χλωροφύλλη – α: Συνθήκες αναφοράς – Όρια ταξινόμησης**

Η εκτίμηση της συγκέντρωσης της χλωροφύλλης βασίζεται στον υπολογισμό της μέσης κατά βάθος ολοκληρωμένης τιμής της παραμέτρου (mean depth integrated value). Ο υπολογισμός της τιμής αυτής πραγματοποιείται με ολοκλήρωση των τιμών της παραμέτρου στο ύψος της στήλης του ύδατος λαμβάνοντας υπόψη τα βάθη στα οποία λήφθηκαν δείγματα και στη συνέχεια το άθροισμα των μερικών ολοκληρώσεων διαιρείται με το ύψος της στήλης του ύδατος. Η μέθοδος ολοκλήρωσης που ακολουθείται και θεωρείται ακριβέστερη για ωκεανογραφικά δεδομένα, είναι αυτή του 'τραπεζίου' (trapezoid rule). Έτσι για ένα τυχαίο σταθμό με βάθη δειγματοληψίας $Z_1, Z_2, Z_3, \dots, Z_{n-1}$ και Z_n και αντίστοιχες συγκεντρώσεις χλωροφύλλης-α $C_1, C_2, C_3, \dots, C_{n-1}$ και C_n η ολοκληρωμένη κατά βάθος τιμή υπολογίζεται με εφαρμογή του τύπου:

$$MIV = \frac{\int_{z_1}^{z_2} cdz + \int_{z_2}^{z_3} cdz + \dots + \int_{z_{n-1}}^{z_n} cdz}{z_n - z_1} \Leftrightarrow$$

$$MIV = \frac{[(c_2 + c_1) / 2] \times (z_2 - z_1) + [(c_3 + c_2) / 2] \times (z_3 - z_2) + \dots + [(c_n + c_{n-1}) / 2] \times (z_n - z_{n-1})}{z_n - z_1}$$

Σύμφωνα με τα αποτελέσματα της άσκησης διαβαθμονόμησης για τη Μεσογειακή οικοπεριοχή (EC 2007), τα παράκτια Μεσογειακά ύδατα όσο αφορά στο τροφικό επίπεδο (εσωτερικός διαχωρισμός μόνο για το στοιχείο του φυτοπλαγκτού) διαφοροποιούνται σε τρεις τύπους ανάλογα με τα επίπεδα επίδρασης από εισροές γλυκών υδάτων. Κάθε τύπος υιοθετεί διαφορετικά όρια μεταξύ των κλάσεων, όσο αφορά στα επίπεδα της χλωροφύλλης. Τα παράκτια ύδατα της Ελλάδας εμπίπτουν στο σύνολό τους στον τύπο υδάτων της ανατολικής Μεσογείου (III EM) χωρίς επιρροή από γλυκά ύδατα.

Σύμφωνα με τα αποτελέσματα της τρίτης φάσης της άσκησης διαβαθμονόμησης για τη Μεσογειακή οικοπεριοχή, τα νέα όρια για τη μεταξύ καλής και υψηλής ποιότητας, για τον τύπο IIIE υπολογισμένα για το 90% της συχνότητας κατανομής των δεδομένων (P90th percentile), είναι 0,29μg/l, ενώ για την μεταξύ της καλής και μέτριας είναι 0,53 μg/l, ενώ τα αντίστοιχα όρια του λόγου οικολογικής ποιότητας (EQR) είναι 0,66 και 0,37. Η τιμή αναφοράς καθορίζεται σε 0,20μg/l (επί του 90% της κατανομής των τιμών. Επίσης υπάρχει ένας συντελεστής διόρθωσης 0,03 για τις συγκεντρώσεις του 90^{ου} εκατοστημορίου των τιμών της χλωροφύλλης.

Πίνακας 5-34 : Τιμή αναφοράς και όρια ταξινόμησης παράκτιων υδάτων βάσει των συγκεντρώσεων χλωροφύλλης – α (MED-GIG, 2016. Water Framework Directive 3rd Intercalibration phase Mediterranean Geographical Intercalibration group Coastal waters biological quality element phytoplankton. Type III-E, Greece and Cyprus. Pagou, K., I. Varkitzi, A. Lamprou, M. Argyrou, M. Aplikioti, F. Salas.)

Συνθήκες αναφοράς (90 ^ο εκατοστημόριο συγκ/σης Chl-a, µg/l)		0.20
Όρια (90 ^ο εκατοστημόριο συγκ/σης Chl-a, µg/l)	Υψηλή - Καλή	0.29
	Καλή - Μέτρια	0.53
Όρια Λόγοι Οικολογικής Ποιότητας (EQR)	Υψηλή - Καλή	0.66
	Καλή - Μέτρια	0.37
Συντελεστής Διόρθωσης	Ελλάδα	+ 0.03

- **Δείκτης φυτοπλαγκτού σε μεταβατικά ΥΣ (MPI)**

Για την εκτίμηση της ποιότητας των μεταβατικών υδάτων, σύμφωνα με τη σύνθεση των πληθυσμών φυτοπλαγκτού, χρησιμοποιείται πιλοτικά ο δείκτης MPI - Multimetric Phytoplankton Index, ο οποίος προτείνεται για τα μεταβατικά ύδατα από την ομάδα της Ευρωπαϊκής Επιτροπής Mediterranean Geographical Intercalibration Groups (Mediterranean GIG), στην οποία συμμετείχε και η Ελλάδα. Ο δείκτης MPI ενσωματώνει τέσσερις επί μέρους δείκτες και αφορά σε τέσσερις παραμέτρους:

α) επικράτηση των ειδών, που υπολογίζεται χρησιμοποιώντας τον δείκτη Hulburt (Hulburt's index, Hulburt, 1963) Ο δείκτης υπολογίζεται με βάση την παρακάτω εξίσωση:

$$\delta = 100 \frac{n1 + n2}{N}$$

όπου:

n1 : Αφθονία του κυρίαρχου είδους

n2 : Αφθονία του δεύτερου πιο άφθονου είδους

N : Συνολική αφθονία

β) συχνότητα που καταγράφονται ανθίσεις φυτοπλαγκτού (το κυρίαρχο είδος έχει αφθονία >50%) στο σύνολο των δειγμάτων από κάθε σταθμό,

γ) δείκτης Menhinick (Menhinick's index, Whittaker, 1977), Ο δείκτης υπολογίζεται από την εξίσωση:

$$MI = \frac{S}{\sqrt{N}}$$

δ) συγκέντρωση χλωροφύλλης-α.

Για να καθοριστεί ο λόγος της οικολογικής ποιότητας (EQR) για κάθε μία από τις παραπάνω παραμέτρους χρησιμοποιούνται οι αντίστοιχες τιμές αναφοράς ανά παράμετρο/τύπο λιμνοθάλασσας.

Πίνακας 5-35 : Τιμές αναφοράς μετρικών που συμμετέχουν στον υπολογισμό του φυτοπλαγκτονικού δείκτη MPI

	Δείκτης Hulburt	Συχνότητα ανθίσεων	Δείκτης Menhinick	Συγκεντρωση Χλωροφύλλη - α
Συνθήκες αναφοράς για τον τύπο ΛΘ: Choked	50	80	0,012	1
Συνθήκες αναφοράς για τον τύπο ΛΘ: Restricted	50	80	0,007	0,8

Η τιμή του δείκτη MPI προκύπτει υπολογίζοντας το μέσο όρο των λόγων της οικολογικής ποιότητας των επιμέρους δεικτών.

Τα όρια ταξινόμησης για τους δύο τύπους λιμνοθαλασσών, συνοψίζονται στον παρακάτω πίνακα.

Πίνακας 5-36 : Οικολογική ποιότητα βάσει των τιμών του δείκτη MPI

Τύπος ΛΘ	H/G Υψηλή - Καλή	G/M Καλή - Μέτρια	M/P Μέτρια - Ελλιπής	P/B Ελλιπής - Κακή
Choked-	0,78	0,51	0,25	0,04
Restricted	0,82	0,54	0,30	0,07

Στο σημείο αυτό πρέπει ένα αναφερθεί ότι για να αξιολογηθεί και πιστοποιηθεί η καταλληλότητα του δείκτη αυτού για τα Ελληνικά μεταβατικά συστήματα πρέπει να δοκιμαστεί με δεδομένα από περισσότερες και πλέον συστηματικές δειγματοληψίες

5.3.3.4 Μακροφύκη σε παράκτια και μεταβατικά ΥΣ

- **Δειγματοληψία - Ανάλυση**

Τα δείγματα των μακροφυκών στα **παράκτια ΥΣ** συλλέγονται με ελεύθερη κατάδυση από σχεδόν οριζόντιες επιφάνειες βράχων στην ανώτερη υποπαράλια ζώνη, δηλαδή σε βάθος 30-50 cm από την κατώτατη στάθμη της θάλασσας. Η δειγματοληψία είναι συμβατική (“καταστροφική” δειγματοληψία), δηλαδή πραγματοποιείται πλήρης αποψίλωση των μακροφυκών με χρήση καλεμιού και σφυριού από επιφάνεια 400 cm² (20cm x 20cm), η οποία θεωρείται γενικά ως η περισσότερο αντιπροσωπευτική ελάχιστη επιφάνεια δειγματοληψίας για τα μακροφύκη της Μεσογείου (Dhont & Corpejans, 1977). Όλα τα δείγματα που συλλέγονται στο πεδίο συντηρούνται σε δοχεία που περιέχουν διάλυμα θαλασσινού ύδατος και φορμόλης 4%, έως την περαιτέρω μεταφορά και επεξεργασία τους στο Εργαστήριο Φυτοβένθους του ΕΛΚΕΘΕ.

Στα **μεταβατικά ύδατα** πραγματοποιείται αρχικά αναγνώριση και χαρτογράφηση (κατά προσέγγιση) των κύριων τύπων ενδαιτημάτων (1-βυθισμένα αγγειόσπερμα ή αγγειόσπερμα με μακροφύκη-κυανοβακτήρια, 2-μακροφύκη-κυανοβακτήρια, 3-βυθός χωρίς βλάστηση) και της έκτασης που αυτά καταλαμβάνουν σε κάθε λιμνοθάλασσα. Από τα δύο ενδαιτήματα με βλάστηση (1, 2) επιλέγεται ένα ή και τα δύο (κρίση εμπειρογνώμονα) στα οποία θα πραγματοποιηθούν οι δειγματοληψίες. Σε κάθε ενδαιτήμα επιλέγονται ένας ή δύο σταθμοί δειγματοληψίας (site: 15 x 15 m), στον οποίο ή στους οποίους η κάλυψη της βενθικής βλάστησης είναι μεγαλύτερη από 10%. Από κάθε σταθμό, ο οποίος βρίσκεται σε απόσταση 100-1000 μέτρα από τον άλλον, συλλέγονται 4-5 τυχαία δείγματα (8-10 σύνολο) για την ανάλυση της βενθικής χλωρίδας. Τα δείγματα των βενθικών μακροφύτων συλλέγονται από τον πυθμένα των μεταβατικών υδάτων σε βάθη από 0,2 μέχρι 1,5 m από την

κατώτατη στάθμη του νερού. Η δειγματοληψία είναι συμβατική (“καταστροφική” δειγματοληψία), με τη χρήση πηρυνο-δειγματολήπτη (Box-corer) επιφάνειας 0,0289 cm² (17cm x 17 cm x 15 cm, μήκος x πλάτος x ύψος) και πραγματοποιείται βέλτιστα μεταξύ του τέλους της άνοιξης και του μέσου του καλοκαιριού κάθε έτους. Ένα επιπλέον αντιπροσωπευτικό δείγμα, σε μια θέση δειγματοληψίας, συλλέγεται για τον προσδιορισμό οργανικού άνθρακα και ολικού αζώτου στο ίζημα με στοιχειακό αναλυτή CHN. Όλα τα δείγματα που συλλέγονται στο πεδίο, συντηρούνται σε δοχεία που περιέχουν διάλυμα θαλασσινού νερού και φορμόλης 4%, έως την περαιτέρω μεταφορά και επεξεργασία τους στο Εργαστήριο.

Η μελέτη και αναγνώριση των ταξινομικών μονάδων (taxa) των βενθικών μακροφύτων πραγματοποιείται στο εργαστήριο με χρήση στερεοσκοπίου και μικροσκοπίου σε επίπεδο λειτουργικής ομάδας και σε επίπεδο είδους. Όπου δεν είναι δυνατή η αναγνώριση σε επίπεδο είδους, τα μακροφύκη αναγνωρίζονται σε επίπεδο γένους. Η ονοματολογία και η συστηματική κατάταξη των μακροφυκών πραγματοποιείται με βάση τους χλωριδικούς καταλόγους: Gallardo et al. (1993) για τα χλωροφύκη, Ribera et al. (1992) για τα φαιοφύκη, Athanasiadis (1987) και Gómez-Garreta et al. (2001) για τα ροδοφύκη. Υπόψη λαμβάνονται και οι όποιες επικαιροποιημένες αλλαγές των παραπάνω κατηγοριών αναφέρονται στη βάση δεδομένων algaebase (<http://www.algaebase.org>).

Η μέτρηση της κάλυψης (Coverage) του υποστρώματος από τα φυτά γίνεται σύμφωνα με τον Boudouresque (2001). Γίνεται η διαλογή των οργανισμών σε κάθε δείγμα και η μερική επιφάνεια κάλυψης κάθε είδους (Ri) σε κάθετη προβολή ποσοτικοποιείται ως επί τοις εκατό κάλυψη στο σύνολο της επιφάνειας δειγματοληψίας. Για τα είδη με ασήμαντη κάλυψη δίνεται η συμβατική τιμή 0,1% για δείγματα από παράκτια ΥΣ και 0,01 σε δείγματα από μεταβατικά ΥΣ. Η ολική κάλυψη (ΣRi) συνήθως υπερβαίνει το 100% λόγω της παρουσίας πολλών ορόφων βλάστησης (δενδρώδης όροφος, θαμνώδης όροφος και επίφυτα).

- **Μέθοδος εκτίμησης ποιότητας**

Για την εκτίμηση του Οικολογικού Καθεστώτος σε κάθε σταθμό δειγματοληψίας των μακροφυκών χρησιμοποιείται ο διαβαθμονομημένος «Δείκτης Οικολογικής Εκτίμησης» (EEI-c, σύμφωνα με τους Orfanidis et al., 2001, 2011, 2013). Πρόκειται για δείκτη μέτρησης της οικολογικής ποιότητας του θαλασσιού περιβάλλοντος βάσει των κύριων μορφολογικών, φυσιολογικών και κύκλου ζωής χαρακτηριστικών των μακροφυκών. Έτσι, τα είδη των μακροφυκών χωρίζονται σε 2 κύριες ευδιάκριτες οικολογικές ομάδες (Ecological Status Group I και II), οι οποίες στη συνέχεια χωρίζονται ιεραρχικά σε τρεις και δύο οικολογικές ομάδες, αντίστοιχα. Η πρώτη οικολογική ομάδα (ESG I) διαιρείται σε τρεις υπο-ομάδες, που περιλαμβάνουν τα πολυετή παχιά δερματώδη είδη (IA), τα παχιά δερματώδη πλαστικά είδη (IB) και τα σκιοφιλά πλαστικά είδη (IC). Η δεύτερη οικολογική ομάδα (ESG II) διαιρείται σε δύο υπο-ομάδες που περιλαμβάνουν τα σαρκώδη αδρώς διακλαδισμένα καιροσκοπικά είδη (IIA) και τα νηματοειδή και φυλλοειδή καιροσκοπικά είδη (IIB). Τα κυριότερα οικολογικά χαρακτηριστικά των δύο βασικών οικολογικών ομάδων είναι:

- Στην ESG I κατατάσσονται τα πολυετή βραδυαυξή δενδρόμορφα ή ενασβεστωμένα είδη. Τα περισσότερα από αυτά είναι Κ-στρατηγικής, δηλαδή διαθέτουν χαμηλό δυναμικό αύξησης και αναπαραγωγής, αλλά υψηλή ανταγωνιστική ικανότητα σε περιβάλλοντα με σταθερές συνθήκες και χαμηλής περιβαλλοντικής υποβάθμισης, στα οποία και επικρατούν. Τα είδη αυτά, εξαιτίας των αυστηρών απαιτήσεών τους ως προς τις περιβαλλοντικές συνθήκες, αποτελούν "δείκτες" καλής οικολογικής ποιότητας. Η συνολική αξία αυτής της οικολογικής ομάδας δίνεται με βάση το άθροισμα των υποομάδων ως ακολούθως:

$$ESG I (\% \text{ coverage}) = [(IA*1)+(IB*0,8)+(IC*0,6)],$$

- Στην ESG II κατατάσσονται τα εφήμερα ταχυαυξή νηματοειδή, φυλλοειδή και γενικότερα τα είδη με απλή δομή θαλλού. Τα περισσότερα από αυτά τα είδη είναι r-στρατηγικής, δηλαδή διαθέτουν υψηλό δυναμικό αύξησης και αναπαραγωγής παράγοντας μεγάλες ποσότητες σπορίων που τους δίνει τη δυνατότητα να εκμεταλλεύονται κάθε ευκαιρία βλάστησης (ευκαιριακά-καιροσκοπικά είδη). Πολλά από τα είδη αυτά δίνουν μεγάλες αφθονίες σε συνθήκες οργανικής ρύπανσης εξαιτίας της αφθονίας των διαθέσιμων πόρων πχ. θρεπτικά άλατα και αποτελούν «δείκτες» κακής οικολογικής ποιότητας. Η συνολική αξία αυτής της οικολογικής ομάδας δίνεται με βάση το άθροισμα των υποομάδων ως ακολούθως:

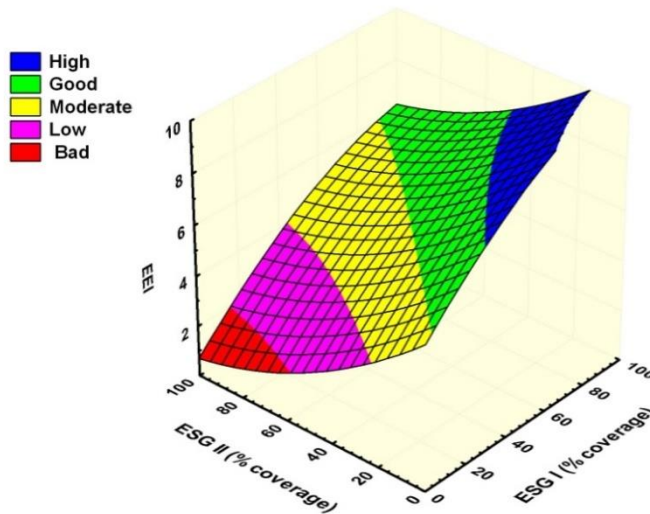
$$ESG II (\% \text{ coverage}) = [IIA*0.8)+(IIB*1)]$$

Κάθε σταθμός δειγματοληψίας κατατάσσεται σε μία από τις κλάσεις οικολογικής ποιότητας με βάση την παρακάτω εξίσωση υπερβολής

$$P(x,y) = \alpha + b*(x/100) + c*(x/100)^2 + d*(y/100) + e*(y/100)^2 + f*(x/100)*(y/100)$$

όπου x είναι η τιμή της ESG I, y είναι η τιμή της ESG II και α, \dots, f είναι οι συντελεστές της εξίσωσης υπερβολής:

$\alpha = 0,4680$	$b = 1,2088$	$c = -0,3583$
$d = 1,1289$	$e = 0,5129$	$f = -0,1869$



Σχήμα 5-6 : Γραφική παράσταση της εξίσωσης υπερβολής του συνεχόμενου δείκτη EBI-c

σύμφωνα με τους Orfanidis et al. (2011)¹¹.

Στον παρακάτω Πίνακα δίνεται το σύστημα κατηγοριοποίησης Οικολογικής Ποιότητας EBI-c με βάση τα μακροφύκη σύμφωνα με τους Orfanidis et al., 2011¹¹ και Milestone 6 report 2011 για τα παράκτια ΥΣ.

Πίνακας 5-37 : Σύστημα κατηγοριοποίησης Οικολογικής Ποιότητας EEI-c με βάση τα μακροφύκη σε παράκτια ΥΣ

Κλάση Οικολογικής Ποιότητας	Διακύμανση τιμών δείκτη EEI - c	Λόγος οικολογικής ποιότητας EQR $1,25*(EEI-c/10)-0.25$
Υψηλή	$10 \geq EEI-c > 8,09$	0,97
Καλή	$8,09 \geq EEI-c > 5,84$	0,76
Μέτρια	$5,84 \geq EEI-c > 4,04$	0,48
Ελλιπής	$4,04 \geq EEI-c > 2,34$	0,25
Κακή	$EEI-c = 2,34$	0,04

Στον παρακάτω πίνακα παρουσιάζεται το σύστημα κατηγοριοποίησης Οικολογικής Ποιότητας EEI-c με βάση τα μακροφύκη για τα μεταβατικά ύδατα σύμφωνα με τους Orfanidis et al., 2011¹¹ και GIG, 2013⁴³.

Πίνακας 5-38 : Σύστημα κατηγοριοποίησης Οικολογικής Ποιότητας EEI-c με βάση τα μακροφύκη σε μεταβατικά ΥΣ.

Κλάση Οικολογικής Ποιότητας	Διακύμανση τιμών δείκτη EEI - c	Λόγος οικολογικής ποιότητας EQR $1,25*(EEI-c/10)-0.25$
Υψηλή	$10 \geq EEI-c > 7,6$	0,9
Καλή	$7,6 \geq EEI-c > 5,2$	0,7
Μέτρια	$5,2 \geq EEI-c > 3,6$	0,4
Ελλιπής	$3,6 \geq EEI-c > 2$	0,2
Κακή	$EEI-c = 2$	0

Για τον υπολογισμό του δείκτη μπορεί να χρησιμοποιηθεί έτοιμο λογισμικό σε αρχείο Excel που διατίθεται δωρεάν από τον ιστότοπο του δείκτη EEI-c (www.EEI.gr).

5.3.3.5 Αγγειόσπερμα σε παράκτια ΥΣ

5.3.3.5.1 Δείκτες που βασίζονται στο είδος *Posidonia oceanica*

Σε κάθε λιβάδι *P. oceanica* που παρακολουθείται στο πλαίσιο της Οδηγίας 2000/60/ΕΚ πραγματοποιούνται δειγματοληψίες μια φορά το χρόνο. Οι δειγματοληψίες πραγματοποιούνται με αυτόνομη κατάδυση σε ένα μόνιμο σταθμό στα $15 \pm 1m$ βάθος. Τα δείγματα μεταφέρονται στο Εργαστήριο Φυτοβένθους του ΕΛΚΕΘΕ για περαιτέρω ανάλυση.

- **Μέθοδος εκτίμησης ποιότητας**

Το 2021 κατατέθηκε προς έγκριση στην επιτροπή ECOSTAT της ΕΕ η έκθεση διαβαθμονόμησης του δείκτη WePOSI που ακολουθεί τα πρότυπα των ήδη διαβαθμονομημένων δεικτών PREI (Gobert et al. 2009), POMI (Romero et al. 2007) και Valencian CS (Fernández-Torquemada et al. 2008) που χρησιμοποιούνται από άλλα κράτη μέλη της Μεσογειακής οικοπεριοχής (Γαλλία, Ιταλία, Κύπρος, Ισπανία).

Η ανάπτυξη του δείκτη αξιοποίησε δεδομένα που συλλέχθηκαν κατά την περίοδο 2009 – 2013 κατά την υλοποίηση του Εθνικού Δικτύου Παρακολούθησης για την εφαρμογή της ΟΠΥ.

Ο WePOSI συντίθεται από 8 μετρικές.

Χαρακτηρισμός, τυπολογία, τυπο-χαρακτηριστικές συνθήκες αναφοράς και αξιολόγηση/ ταξινόμηση της κατάστασης όλων των κατηγοριών επιφανειακών υδατικών συστημάτων

Επίπεδο μετρικών	Μετρικές
Πληθυσμού/λιβαδιού	Τύπος κατώτερου ορίου λιβαδιού (progressive, stable, regressive) Βαθύτερο όριο εξάπλωσης (m) Κάλυψη λιβαδιού (%) Νεκρό ρίζωμα (%) Πυκνότητα βλαστών (βλαστοί/m ²) Πλαγιότροπα ριζώματα (%)
Ατόμου/φυτού	Μήκος βλαστού (cm/shoot)
Βιοκοινότητας	Βιομαζα επιφύτων (g/βλαστό)

Οι παραπάνω μετρικές συνδυάζονται με κατάλληλους συντελεστές βαρύτητας σε μία τιμή βάσει της εξίσωσης.

$$EQR' = (EQR'_{\text{λιβαδιού}} * 0.5 + EQR'_{\text{φυτού}} * 0.3 + EQR'_{\text{βιοκοινότητας}} * 0.2) / 3$$

Όπου:

$$EQR'_{\text{λιβαδιού}} = EQR'_{\text{τ. κ.ο.}} + EQR'_{\text{β.ο.ε}} + EQR'_{\text{κάλυψη}} + EQR'_{\text{πυκνότητα}} + EQR'_{\text{πλαγιο. ριζ.}}$$

$$EQR'_{\text{φυτού}} = EQR'_{\text{μήκος βλαστού}}$$

$$EQR'_{\text{βιοκοινότητας}} = EQR'_{\text{βιομ. Επιφ.}}$$

Με:

$EQR'_{\text{τ. κ.ο.}}$ Τιμή για Τύπο κατώτερου ορίου (progressive/erosive=1; sharp 0.75; sparse=0.50; regressive=0.25)

$EQR'_{\text{β.ο.ε}}$ Μετρούμενη τιμή - χειρότερη τιμή/τιμή αναφοράς- χειρότερη τιμή

$EQR'_{\text{κάλυψη}}$ Μετρούμενη τιμή /τιμή αναφοράς,

Η αναλογία των δύο υποστηρικτικών μετρικών: Κάλυψη λιβαδιού και Νεκρό ρίζωμα εκφρασμένη ως:
 $\frac{\text{Κάλυψη λιβαδιού}}{\text{Κάλυψη λιβαδιού} + \text{Νεκρό ρίζωμα}}$ (Conservation Index, Moreno et al. 2001).

$EQR'_{\text{πυκνότητα}}$ Μετρούμενη τιμή - χειρότερη τιμή/τιμή αναφοράς- χειρότερη τιμή

$EQR'_{\text{πλαγιο. ριζ.}}$ Μετρούμενη τιμή - χειρότερη τιμή/τιμή αναφοράς- χειρότερη τιμή

$EQR'_{\text{μήκος βλαστού}}$ Μετρούμενη τιμή - χειρότερη τιμή/τιμή αναφοράς- χειρότερη τιμή

$EQR'_{\text{βιομ. Επιφ.}}$ Μετρούμενη τιμή - χειρότερη τιμή/τιμή αναφοράς- χειρότερη τιμή

Η τιμή αναφοράς προκύπτει από το μέσο όρο των τριών καλύτερων τιμών που σημειώθηκαν σε όλα τα δείγματα εξαιρώντας το 5% των υψηλότερων τιμών (αποφυγή ακραίων τιμών). Ως χειρότερη τιμή λαμβάνεται ο μέσος όρος των τριών χειρότερων για κάθε μετρική δειγμάτων.

Η τιμή EQR προκύπτει ως:

$$EQR = (EQR' + 0.11) / (1 + 0.10)$$

Η κλίμακα ταξινόμησης των τιμών EQR του δείκτη προκύπτει θέτοντας την κακή κλάση στο διάστημα 0 – 0,099 που αντιστοιχεί σε έλλειψη (λόγω ανθρωπογενούς επίδρασης) λιβαδιών Ποσειδωνίας. Το διάστημα 0,1 – 1 διαιρείται κατόπιν σε τέσσερις ίσες κλάσεις. Τα όρια των κλάσεων για την ταξινόμηση της οικολογικής ποιότητας δίνονται στον ακόλουθο Πίνακα:

Πίνακας 5-39 : Κλίμακα ταξινόμησης (Τιμές EQR) της οικολογικής ποιότητας βάσει του δείκτη WePOSI

Όρια ταξινόμησης	Τιμή EQR
Υψηλή	1 - 0,775
Καλή	0,774 - 0,550
Μέτρια	0,549 - 0,325
Ελλιπής	0,324 - 0,100
Κακή	0,099 – 0,000

5.3.3.5.2 Δείκτες που βασίζονται στο είδος *Cyrtodoclea nodosa*

Σε κάθε περιοχή μελέτης η συλλογή δειγμάτων (φυτοληψία) πραγματοποιήθηκε με αυτόνομη κατάδυση σε μέγιστο βάθος 5 m, αφού τοποθετήθηκε πλαίσιο διαστάσεων 20 x 20 cm σε 5 τυχαία σημεία εντός του λειμώνα. Τα δείγματα αποθηκεύτηκαν σε συνθήκες κατάψυξης (-20° C) μέχρι την περαιτέρω επεξεργασία τους στο Εργαστήριο Φυτοβένθους του Ινστιτούτου Ωκεανογραφίας, ΕΛΚΕΘΕ. Στο εργαστήριο πραγματοποιήθηκαν μετρήσεις μήκους του φωτοσυνθετικού τμήματος 60 τυχαίων ενήλικων και ενδιάμεσων φύλλων ανά πλαίσιο (300 μετρήσεις/περιοχή μελέτης).

Ο βιοτικός δείκτης *Cyrtoskew* (Orfanidis et al., 2010) 26 στηρίζεται στην προσαρμοστικότητα του αγγειόσπερμου *Cyrtodoclea nodosa* ανάλογα με τις επικρατούσες περιβαλλοντικές συνθήκες. Συγκεκριμένα, η μη συμμετρική ανάπτυξη της κατανομής του μήκους των φύλλων της *C. nodosa* αποτελεί ένδειξη ανθρωπογενούς διατάραξης (θολερότητα, θρεπτικές ουσίες από λύματα, βιομηχανικά απόβλητα ή γεωργικές απορροές).

Ο δείκτης *Cyrtoskew* υπολογίστηκε βάσει του ακόλουθου τύπου:

$$\text{Skewness index} = nM_3 / [(n-1)(n-2)\sigma^3]$$

όπου, $M_3 = \sum(x_i - \text{Mean}x)^3$

X = Ο φυσικός λογάριθμος της συχνότητας των διακριτών τιμών μήκους του φωτοσυνθετικού τμήματος των ενήλικων και ενδιάμεσων φύλλων που παράγονται σε πίνακες συχνότητας

Σ = Η τυπική απόκλιση

n = Ο φυσικός λογάριθμος της συχνότητας 60 διακριτών τιμών μήκους του φωτοσυνθετικού τμήματος των ενήλικων και ενδιάμεσων φύλλων.

Για να διασφαλιστεί η συγκρισιμότητα των δεδομένων στα πλαίσια της WFD, οι τιμές του δείκτη *Cyrtoskew* μετατράπηκαν σε Λόγους Οικολογικής Ποιότητας (EQR – Ecological Quality Ratio) λαμβάνοντας της αριθμητική τιμή μεταξύ του μηδενός και της μονάδας, βάσει του ακόλουθου τύπου: $\text{CyrtoskewEQR} = 1.25 - (0.25 * \text{Cyrtoskew})$.

Πίνακας 5-40 : Κλάσεις ταξινόμησης οικολογικής ποιότητας (Τιμές EQR) του δείκτη *Cyrtoskew*

Κλάση Οικολογικής Ποιότητας	Όρια Ταξινόμησης (EQR) δείκτη <i>Cyrtoskew</i>
Υψηλή	1- 0,801
Καλή	0,800 – 0,601
Μέτρια	0,600 – 0,401

Χαρακτηρισμός, τυπολογία, τυπο-χαρακτηριστικές συνθήκες αναφοράς και αξιολόγηση/ ταξινόμηση της κατάστασης όλων των κατηγοριών επιφανειακών υδατικών συστημάτων

Κλάση Οικολογικής Ποιότητας	Όρια Ταξινόμησης (EQR) δείκτη CyanoSkew
Ελλιπής	0,400 – 0,201
Κακή	0,200 – 0,01

5.3.3.6 Ιχθυοπανίδα σε μεταβατικά ΥΣ

Ο υπό διαμόρφωση ιχθυολογικός δείκτης LFI (Lagoon Fish-based Index) απαρτίζεται από μετρικές σχετικές με τον αριθμό των ειδών και των οικογενειών ιχθυοπανίδας που βρίσκονται σε κάθε λιμνοθαλάσσιο οικοσύστημα, τη σχετική αφθονία και τις τροφικές συνήθειες τους (Sapounidis & Koutrakis, 2021)². Οι επιλογές των μετρικών που τον απαρτίζουν προέρχονται είτε από μετρικές που αναφέρονται σε προϋπάρχοντες δείκτες, είτε από μετρικές που προστέθηκαν εκ των υστέρων και περιγράφουν σημαντικά χαρακτηριστικά των ιχθυοκοινοτήτων. Στην πρώτη περίπτωση οι επιλογή τους έγινε λαμβάνοντας υπόψη τις ιδιαιτερότητες που εμφανίζουν οι συναθροίσεις των ψαριών στις διάφορες Μεσογειακές λιμνοθάλασσες προσαρμόζοντας στα δεδομένα των ελληνικών λιμνοθαλασσών.

Τα δείγματα της ιχθυοπανίδας συλλέγονται με τη χρήση συρόμενου αλιευτικού εργαλείου (πεζόγριπος) που έχει μήκος 12 m, ύψος 1.2 m και άνοιγμα ματιού 1 mm. Οι δειγματοληψίες πραγματοποιούνται τόσο σε σταθμούς με βλάστηση όσο και χωρίς βλάστηση (λασπώδες, αμμώδες, βραχώδες υπόστρωμα), τόσο στο εσωτερικό όσο και κοντά στο στόμιο επικοινωνίας με τη θάλασσα, σύμφωνα με τη μεθοδολογία που προτείνεται από τους Franco et al., 2012³. Στόχος είναι η σύλληψη όσο το δυνατόν περισσότερων ειδών που διαβιούν σε διαφορετικά ενδιαιτήματα. Σε κάθε σταθμό πραγματοποιούνται τρεις επαναληπτικές σύρσεις 30-50 m οι οποίες καλύπτουν συνολική επιφάνεια περίπου 250 m². Κατά τη διάρκεια των δειγματοληψιών, η ταξινόμηση των ψαριών γίνεται κατά είδος και σε κλάσεις μεγέθους. Αντιπροσωπευτικά δείγματα ψαριών συντηρούνται σε διάλυμα φορμόλης 6%, ώστε να είναι δυνατή η επιβεβαίωση της σωστής ταυτοποίησης των ειδών. Για κάθε περιοχή υπολογίζεται η συνολική σχετική αφθονία (Total Relative Abundance), χρησιμοποιώντας την μέθοδο της σύλληψης ανά μονάδα προσπάθειας (Catches per Unit Effort, CPUE, Gulland, 1964)⁴.

5.3.3.7 Υδρομορφολογικά στοιχεία ποιότητας σε παράκτια

Τα θαλάσσια ρεύματα μετρώνται με χρήση ακουστικού τομογράφου ρευμάτων (ADCP - Acoustic Doppler Current Profiler). Η συχνότητα λειτουργίας του οργάνου είναι 300 KHz και παρέχει τη δυνατότητα καταγραφής των θαλασσιών ρευμάτων στη στήλη του θαλάσσιου ύδατος από το βάθος των ~3 μέτρων μέχρι και περίπου 75 μέτρα.

Οι κοκκομετρικές αναλύσεις των δειγμάτων γίνονται με τη χρήση οργάνου micromeritics Sedigraph 5100. Το δείγμα ιζήματος πριν την εισαγωγή του στη συσκευή Sedigraph για την κοκκομετρική

² Sapounidis, A.S.; Koutrakis, E.T. Development of a Fish-Based Multimetric Index for the Assessment of Lagoons' Ecological Quality in Northern Greece. *Water* 2021, 13, 3008. <https://doi.org/10.3390/w13213008>

³ Franco, A., Pérez-Ruzafa, A.; Drouineau, H.; Franzi, P.; Koutrakis, E.; Lepage, M.; Verdiell-Cubedo, D.; Bouchouca, M.; López-Capel, A.; Riccato, F.; et al. Assessment of fish assemblages in coastal lagoon habitats: Effect of sampling method. *Estuar. Coast. Shelf Sci.* 2012, 112, 115–125.

⁴ Gulland, J.A. Catch per unit effort as a measure of abundance. *Rapports et procès-verbaux des réunions. Comm. Int. Pour L'explor. Sci. Mer Méditerran.* 1964, 155, 8–14

ανάλυση πρέπει να υποβληθεί σε μία συγκεκριμένη κατεργασία. Αρχικά ξηραίνεται μια ποσότητα από κάθε δείγμα στους 60° C για 24 ώρες για να αφαιρεθεί η υγρασία. Στη συνέχεια το κάθε δείγμα ζυγίζεται με ζυγό ακριβείας και προστίθενται 20 ml Calgon (C = 5,5 gr/l) που μένουν για 24 h σε θερμοκρασία περιβάλλοντος. Την επόμενη μέρα το κάθε δείγμα περνά από κόσκινο διαμέτρου 63 μm για να διαχωριστεί η άμμος από την άργιλο και την ιλύ. Τα κλάσματα της άμμου (>63 μm) τοποθετούνται με απιονισμένο νερό στο φούρνο μέχρι να ξηραθούν πλήρως, έτσι ώστε να πάρουμε μέτρηση του βάρους επί ξηρού, ενώ τα κλάσματα με διάμετρο <63 μm τοποθετούνται με Calgon στο SediGraph (micromeritics SediGraph 5100) για περαιτέρω κοκκομετρική ανάλυσή τους. Από τα αποτελέσματα του SediGraph και τα βάρη των κλασμάτων της άμμου προκύπτει η τελική ποσοστιαία ανάλυση (κοκκομετρική ανάλυση) των δειγμάτων.

5.3.3.8 Φυσικοχημικά στοιχεία ποιότητας

Στα παράκτια ύδατα η συλλογή των υδρολογικών χαρακτηριστικών (θερμοκρασία, αλατότητα, θολερότητα και διαλυμένο οξυγόνο / μετρημένο ηλεκτρονικά) γίνεται με πόντιση του αυτογραφικού όργανου CTD (conductivity, temperature, depth) τύπου SBE-9 της Sea Bird Electronics, το οποίο παρέχει συνεχή καταγραφή των χαρακτηριστικών του ύδατος κατά την πόντισή του από την επιφάνεια μέχρι τον πυθμένα. Η θερμοκρασία αναφέρεται σε βαθμούς Κελσίου και η αλατότητα σε επί τοις χιλίοις περιεκτικότητα σε αλάτι. Η μέτρηση της θολερότητας εκφράζεται μέσω του συντελεστή 'έξασθένησης' (BAC : Beam attenuation coefficient) συγκεκριμένης δέσμης κόκκινου φωτός που εκπέμπεται από το ειδικό όργανο. Οι τιμές του οργάνου μπορούν να αντιστοιχισθούν σε τιμές εξαφάνισης του δίσκου Secchi.

Το **διαλυμένο οξυγόνο** προσδιορίζεται πάνω στο πλοίο αμέσως μετά τη δειγματοληψία (RILEY, 1975), με τη μέθοδο Winkler.

Οι αναλύσεις για τον προσδιορισμό της συγκέντρωσης των **νιτρικών, νιτρωδών και πυριτικών** αλάτων πραγματοποιούνται με τη χρήση αυτόματου αναλυτή θρεπτικών αλάτων, σύμφωνα με πρότυπες μεθόδους. Τα αμμωνιακά άλατα προσδιορίζονται μετά τη δειγματοληψία σε ειδικά φιαλίδια, με φασματοφωτόμετρο Perkin-Elmer UV/VIS (Lambda 25Lambda), σύμφωνα με πρότυπες μεθόδους ανάλυσης (KOROLEFF, 1970).

Για την αξιολόγηση της φυσικοχημικής κατάστασης εφαρμόζεται μία μέθοδος πολυπαραγοντικής ανάλυσης που αρχικά εφαρμόστηκε στην Ισπανία (Bald et al., 2015)⁵ αλλά και στην Ελλάδα (PCQI index) με επιτυχία πάνω σε δεδομένα του δικτύου Simboura et al., 2016⁶. Η μέθοδος συνδυάζει τιμές κορεσμού διαλυμένου οξυγόνου (%), αμμωνιακών, νιτρικών και φωσφορικών αλάτων και αμμωνίας, καθώς και τη διαφάνεια (μέσω του βάθους εξαφάνισης του δίσκου Secchi), σε μια πολύ-παραγοντική ανάλυση – ανάλυση παραγόντων (factor analysis) και με χρήση τιμών αναφοράς (ελάχιστες ή μέγιστες τιμές των παραγόντων στα δεδομένα) υπολογίζει την ευκλείδεια απόσταση από την ευθεία που ενώνει τα δύο σημεία αναφοράς (υψηλή και κακή). Η βαρύτητα σε κάθε έναν από τους παράγοντες που περιλαμβάνονται είναι ίδια. Η ανάλυση δίνει επίσης και το ποσοστό που ο κάθε παράγοντας επεξηγεί τη διεύθυνση των σταθμών στο διάγραμμα των κύριων αξόνων.

⁵ Bald, J., Borja, A., Muxika, I., Franco, J., Valencia, V., 2015. Assessing reference conditions and physico-chemical status according to the European Water Framework Directive: A case-study from the Basque Country (Northern Spain). *Marine Pollution Bulletin* 50: 1508–1522.

⁶ Simboura, A. Pavlidou, J. Bald, M. Tsapakis, K. Pagou, Ch. Zeri, A. Androni and P. Panayotidis. 2016. Response of ecological indices to nutrient and chemical contaminant stress factors in eastern Mediterranean coastal waters. *Ecological Indicators* 70 (2016) 89–105. <http://dx.doi.org/10.1016/j.ecolind.2016.05.018>.

Οι τιμές αναφοράς που χρησιμοποιήθηκαν για τον καθορισμό της κακής και υψηλής φυσικοχημικής ποιότητας δίνονται στο παρακάτω πίνακα και αντιστοιχούν στις ελάχιστες και μέγιστες τιμές των δεδομένων που αξιολογήθηκαν. Ειδικότερα, η υψηλή φυσικοχημική ποιότητα αντιστοιχεί στις ελάχιστες τιμές για τα θρεπτικά άλατα και τις μέγιστες τιμές κορεσμού οξυγόνου και διαφάνειας.

Πίνακας 5-41 : Τιμές αναφοράς για τις φυσικοχημικές παραμέτρους που αξιολογούνται σε παράκτια ΥΣ

Παράμετρος	Υψηλή φυσικοχημική κατάσταση	Κακή φυσικοχημική κατάσταση
Βάθος δίσκου Secchi (m)	30	1,5
% Κορεσμός οξυγόνου	110,01	31,39
Συγκέντρωση αμμωνιακών ιόντων (NH ₄ ⁺) (μmol l ⁻¹)	0,05	1,30
Συγκέντρωση νιτρικών ιόντων Nitrate (NO ₃ ⁻) (μmol l ⁻¹)	0,02	6,14
Συγκέντρωση φωσφορικών ιόντων (PO ₄ ³⁻) (μmol l ⁻¹)	0,01	0,868

Το αποτέλεσμα του δείκτη εκφράζεται σε λόγο οικολογικής ποιότητας και τα όρια μεταξύ των κλάσεων εκτιμώνται με βάση τον ακόλουθο Πίνακα.

Πίνακας 5-42 : Όρια ταξινόμησης εκφρασμένα σε λόγους οικολογικής ποιότητας (EQR)

Λόγος Οικολογικής Ποιότητας (EQR)	Οικολογική κατάσταση
>0,83	Υψηλή
0,62-0,82	Καλή
0,41-0,61	Μέτρια
0,20-0,40	Ελλιπής
0,00-0,19	Κακή

Επιπλέον, εφαρμόστηκε πιλοτικά ο δείκτης PCQI για την εκτίμηση της φυσικοχημικής κατάστασης και στα μεταβατικά ύδατα. Για τον σκοπό αυτό χρησιμοποιήθηκαν όλα τα διαθέσιμα αποτελέσματα του προγράμματος παρακολούθησης από το 2012 έως σήμερα. Τα μεταβατικά υδατικά συστήματα χωρίστηκαν με βάση την τυπολογία τους σε τέσσερις κατηγορίες: choked lagoons, restricted lagoons, leaky lagoons και rivermouths ώστε να όρια που χρησιμοποιούνται να είναι όσο το δυνατόν περισσότερο αντιπροσωπευτικά. Ο δείκτης όπως προαναφέρεται χρησιμοποιήθηκε πρώτη φορά στα Ελληνικά μεταβατικά υδατικά συστήματα το 2019 και επαναξιολογείται με την προσθήκη νέων δεδομένων.

5.4 Ειδικά μέτρα για την επίτευξη του καλού οικολογικού δυναμικού σε ΙΤΥΣ

Στο πλαίσιο της 2ης Αναθεώρησης ΣΔΛΑΠ των Υδατικών Διαμερισμάτων της χώρας, η ταξινόμηση του οικολογικού δυναμικού για τα ΙΤΥΣ, εκτός ταμειυτήρων, γίνεται σύμφωνα με την προσέγγιση μέτρων μετριασμού, ή μέθοδο της Πράγας, όπως περιγράφεται στο Κατευθυντήριο Κείμενο GD 37 «Στάδια για τον ορισμό και την αξιολόγηση του οικολογικού δυναμικού με σκοπό τη βελτίωση της συγκρισιμότητας των ιδιαίτερως τροποποιημένων υδατικών συστημάτων». Αναλυτικά η προσέγγιση μέτρων μετριασμού και η εφαρμογή της στα ΙΤΥΣ του ΥΔ παρουσιάζεται στο παραδοτέο Π1.2. «Ειδικά μέτρα για την επίτευξη του καλού οικολογικού δυναμικού σε ΙΤΥΣ».

Σύμφωνα με την προσέγγιση μέτρων μετριασμού, το Καλό Οικολογικό Δυναμικό (ΚΟΔ) των ΙΤΥΣ προσδιορίζεται μέσω ενός συνόλου μέτρων που πρέπει να ληφθούν και τα οποία: α) είναι συναφή με τις ιδιαίτερες υδρομορφολογικές αλλοιώσεις, β) δεν έχουν σημαντικές αρνητικές επιπτώσεις στη χρήση ή στο ευρύτερο περιβάλλον και γ) δεν επιφέρουν, έστω και συνδυαστικά, ελαφρά μόνο οικολογική βελτίωση.

5.4.1 Μέτρα ΚΟΔ για ποτάμια ΙΤΥΣ του ΥΔ

Στο ΥΔ Ανατολικής Μακεδονίας (ΕΛ11) αναγνωρίστηκαν 22 ποτάμια ΙΤΥΣ που παρουσιάζονται στον πίνακα που ακολουθεί:

A/A	Κωδικός	Ονομασία
1.	EL1106R0002100031H	ΑΓΙΟΥ ΙΩΑΝΝΟΥ Ρ.
2.	EL1106R0002140061H	ΑΝΩΝΥΜΟ Ρ.
3.	EL1106R0004020082H	ΒΑΘΥΤΟΠΟΥ Ρ.
4.	EL1106R0007010090H	ΒΡΥΣΗ Ρ.
5.	EL1106R0002100239H	ΕΡΥΘΟΡΡΕΜΑ Ρ.
6.	EL1106R0002060218H	ΚΕΦΑΛΑΡΙ Ρ.
7.	EL1106R0002100246H	ΚΡΟΥΣΟΒΙΤΗΣ Π.
8.	EL1106R0002120054H	ΜΕΓΑΛΟ ΡΕΜΑ
9.	EL1106R0002100238H	ΜΠΕΛΙΤΣΑΣ Π.
10.	EL1106R0002100245H	ΜΠΕΛΙΤΣΑΣ Π.
11.	EL1106R0002100244H	ΜΠΕΛΙΤΣΑΣ Π.
12.	EL1106R0002100242H	ΜΠΕΛΙΤΣΑΣ Π.
13.	EL1106R0004040080H	ΜΥΛΟΡΕΥΜΑ Ρ.
14.	EL1106R0004030078H	ΜΥΛΟΡΕΥΜΑ Ρ.
15.	EL1106R0002060422H	ΞΗΡΟΠΟΤΑΜΟΣ Π.
16.	EL1106R0002160063H	ΣΚΑΠΑΝΗΣ Ρ.
17.	EL1106R0002000028H	ΣΤΡΥΜΟΝΑΣ Π.
18.	EL1106R0002250070H	ΣΤΡΥΜΟΝΑΣ Π.
19.	EL1106R0002250071H	ΣΤΡΥΜΟΝΑΣ Π.
20.	EL1106R0002060325H	ΧΕΙΜΑΡΡΟΣ ΔΟΞΑΤΟΥ
21.	EL1106R0002060420H	ΧΕΙΜΑΡΡΟΣ ΔΟΞΑΤΟΥ
22.	EL1106R0002120156H	ΧΡΥΣΟΡΡΟΗΣ Π.

Ανάλογα με τον τύπο υδρομορφολογικής αλλοίωσης τα ποτάμια ΙΤΥΣ του ΥΔ χωρίζονται στις ακόλουθες κατηγορίες

- Υδατικά Συστήματα κατάντη Φράγματος (1 ΙΤΥΣ)
- Υδατικά Συστήματα κατάντη Φράγματος και με ευθυγράμμιση - εκβάθυνση καναλιού (4 ΙΤΥΣ)
- Υδατικά Συστήματα με ευθυγράμμιση - εκβάθυνση καναλιού (3 ΙΤΥΣ)
- Υδατικά Συστήματα με ευθυγράμμιση - εκβάθυνση καναλιού και με Αναχώματα-προχώματα-τοίχους (12 ΙΤΥΣ)
- Υδατικά Συστήματα με ευθυγράμμιση - εκβάθυνση καναλιού και με Κάλυψη ποταμού (κάτω από την επιφάνεια του εδάφους) π.χ. οχετοί (1 ΙΤΥΣ)
- Υδατικά Συστήματα με Κάλυψη ποταμού (κάτω από την επιφάνεια του εδάφους) π.χ. οχετοί (1 ΙΤΥΣ)

Σημειώνεται ότι 16 ΙΤΥΣ του ΥΔ (ποσοστό 91%) έχουν προσδιοριστεί ως ΙΤΥΣ λόγω της διευθέτησης-ευθυγράμμισης ή εκβάθυνσης σε συνδυασμό ή μη με άλλη.

Τα μέτρα για την επίτευξη του ΚΟΔ ανά κατηγορία υδρομορφολογικής αλλοίωσης, και για κάθε ένα από τα ποτάμια ΙΤΥΣ του ΥΔ παρουσιάζονται παρακάτω :

ΙΤΥΣ (Κωδικός και Όνομα)	Βασική Ομάδα Μέτρων ΕΛΒιΜΜ	Ειδικά Μέτρα για την επίτευξη του ΚΟΔ
1. Υδατικά Συστήματα κατάντη Φράγματος		
EL1106R0004040080H (Μυλόρευμα Ρ.)	#2 - Περιβαλλοντική Ροή	Διατήρηση ελάχιστης παροχή κατάντη όπως προκύπτει από τις υφιστάμενες ρυθμίσεις και την ΑΕΠΟ του φράγματος
	#16 - Αποκατάσταση της φυσικοχημικής αλλοίωσης, συμπεριλαμβανομένου του μετριασμού των επιπτώσεων στα κατάντη	Διενέργεια εποπτικού ελέγχου παρακολούθησης των Φ/Χ παραμέτρων.
	#19 - Πρόσθετα Ειδικά μέτρα	Έκδοση εγχειριδίου για τις εργασίες συντήρησης με τις βασικές κατευθύνσεις, διαδικασίες και κριτήρια εξειδίκευσης που αφορούν τα ακόλουθα: <ul style="list-style-type: none"> ▫ Οικολογικά βελτιστοποιημένες πρακτικές συντήρησης που περιλαμβάνουν τη διαχείριση ιζημάτων και βλάστησης ▫ Εποχικούς περιορισμούς στις εργασίες συντήρησης (π.χ. εκτός αναπαραγωγικής περιόδου) ▫ Επιλογή μεθόδων (π.χ. χορτοκοπή για αποστράγγιση) ή εξοπλισμού
2. Ποτάμια ΙΤΥΣ κατάντη φραγμάτων με ευθυγράμμιση - εκβάθυνση καναλιού & Αναχώματα, προχώματα, τοίχοι		
<ul style="list-style-type: none"> • EL1106R0002250071H (Στρυμόνας Π.) • EL1106R0002160063H (Σκαπανής Ρ. (Φλαμούρι ρ.)) • EL1106R0002100238H (Μπέλιτσας Π.) • EL1106R0002000028H (Στρυμόνας Π.) 	1. Μέσα υποβοήθησης της μετανάστευσης ιχθύων	- <ul style="list-style-type: none"> - Εκπόνηση ειδικής μελέτης για καταγραφή των ενδιαιτημάτων και των απαιτήσεων των ειδών ιχθύων που εντοπίζονται στα εξεταζόμενα για τη διερεύνηση της σκοπιμότητας μέτρων ελευθεροεπικοινωνίας της ιχθυοπανίδας. - Βελτίωση της συνέχειας προς τα ανάντη για τους οργανισμούς (π.χ. ράμπες, περάσματα ιχθύων, κανάλι παράκαμψης) εφόσον απαιτηθεί ως αποτέλεσμα της ως άνω μελέτης.
	2 - Περιβαλλοντική Ροή ή Οικολογική Παροχή <i>Σημείωση: Αφορά μόνο ΥΣ EL1106R0002000028H (Στρυμόνας Π.)</i>	-

ΙΤΥΣ (Κωδικός και Όνομα)	Βασική Ομάδα Μέτρων ΕΛΒιΜΜ	Ειδικά Μέτρα για την επίτευξη του ΚΟΔ
	<p>3 - Διαχείριση Ιζημάτων</p> <p><i>Σημείωση: Αφορά μόνο στο ΥΣ ΕΛ1106R0002000071H (Στρυμόνας Π.)</i></p>	<ul style="list-style-type: none"> - Τα υλικά που εξορύσσονται μεταφέρονται απευθείας, για ενδεχόμενη επεξεργασία, εκτός χώρου αμμοληψίας - Για τον υπολογισμό των απολήψιμων φερτών υλικών εντός των καθορισμένων ορίων δημιουργείται ψηφιακό μοντέλο, το οποίο στις αρχές του Ιουλίου κάθε έτους θα ενημερώνεται με τις υψομετρικές μεταβολές της επιφάνειας της κοίτης του ποταμού και με την χρήση υπολογιστικών μεθόδων, έτσι ώστε να προκύπτουν οι απολήψιμες ποσότητες των φερτών υλικών. - Λαμβάνεται μέριμνα ώστε να μένουν κατά θέσεις νησίδες στην κοίτη του ποταμού. - Οι εργασίες αμμοληψίας διακόπτονται την κύρια περίοδο αναπαραγωγής της ιχθυοπανίδας, ώστε να περιοριστεί η όχληση και να εξασφαλιστεί η συνέχεια του βιολογικού κύκλου του ποταμού.
	<p>4 - Τροποποίηση ή διαχείριση εργασιών/ λειτουργιών ή κατασκευών, π.χ. θυροφράγματα</p> <p><i>Σημείωση: Αφορά μόνο στα ΥΣ ΕΛ1106R0002000028H (Στρυμόνας Π.), ΕΛ1106R0002100238H (Μπέλιτσας Π.) & ΕΛ1106R0002160063H (Σκαπανής Ρ.)</i></p>	<ul style="list-style-type: none"> - Λειτουργία των αναβαθμών και των υδροληψιών σύμφωνα με τις ισχύουσες προβλέψεις και πρακτικές. - Εκπόνηση ειδικής διερευνητικής μελέτη για τη δυνατότητα τεχνικών επεμβάσεων με σκοπό την τροποποίηση ή διαχείριση της λειτουργίας τεχνητής αυξομείωσης της ροής, καθώς επίσης και την επίτευξη ενός οικολογικού τρόπου λειτουργίας τους, εφόσον από την εφαρμογή των μέτρων της ομάδας μέτρων με α/α 1 προκύψουν επιπλέον απαιτήσεις σε σχέση με τη λειτουργία των υφιστάμενων έργων
	<p>5 - Αναβάθμιση παρόχθιων οικοτόπων</p>	<p>Κατάρτιση ειδικού εγχειριδίου για την διαχείριση της βλάστησης και τις πρακτικές που θα εφαρμόζονται κατά τις εργασίες συντήρησης των έργων.</p>
	<p>11 - Διαχείριση/αποκατάσταση βλάστησης</p>	<p>Το ειδικό εγχειρίδιο για τη διαχείριση της βλάστησης και τις πρακτικές που θα εφαρμόζονται κατά τις εργασίες συντήρησης των έργων θα πρέπει επιπλέον να περιλαμβάνει και τις ακόλουθες πρόνοιες:</p> <ul style="list-style-type: none"> - Διαχείριση βλάστησης εντός της ροής του ποταμού [π.χ. επιλεκτικές αποψιλώσεις, χορτοκοπή σε ποικίλες ημερομηνίες (μέθοδος του μωσαϊκού), χορτοκοπή σε φάσεις]. - Απομάκρυνση με μηχανικά μέσα (π.χ. Απομάκρυνση της επεμβατικής υδάτινης βλάστησης, ή των δέντρων/ θάμνων με ρίζες εντός της κοίτης).

ΙΤΥΣ (Κωδικός και Όνομα)	Βασική Ομάδα Μέτρων ΕΛΒιΜΜ	Ειδικά Μέτρα για την επίτευξη του ΚΟΔ
3. Ποτάμια ΙΤΥΣ με ευθυγράμμιση - εκβάθυνση καναλιού		
<ul style="list-style-type: none"> • EL1106R0002140061H (Ανώνυμο Ρ.) • EL1106R0007010090H (Βρύση Ρ.) • EL1106R0002060325H (Χείμαρρος Δοξάτου) 	<p>2 - Περιβαλλοντική Ροή ^[1]</p> <p>5 - Αναβάθμιση παρόχθινων οικοτόπων</p>	<p>Λειτουργία των έργων σύμφωνα με το ισχύον ρυθμιστικό πλαίσιο και τις σχετικές προβλέψεις στην ΑΕΠΟ.</p> <p><i>Σημείωση: το μέτρο αυτό ουσιαστικά αφορά στη διατήρηση της υφιστάμενης κατάστασης</i></p> <p>Κατάρτιση ειδικού εγχειριδίου για τη διαχείριση της βλάστησης και τις πρακτικές που θα εφαρμόζονται κατά τις εργασίες συντήρησης των έργων. Επιπλέον, στο εγχειρίδιο θα περιλαμβάνονται οι πρακτικές που θα πρέπει να εφαρμόζονται:</p> <ul style="list-style-type: none"> - Για τη διαχείριση βλάστησης εντός της ροής του ποταμού [π.χ. επιλεκτικές αποφυλώσεις, χορτοκοπή σε ποικίλες ημερομηνίες (μέθοδος του μωσαϊκού), χορτοκοπή σε φάσεις]. - Για την απομάκρυνση με μηχανικά μέσα της επεμβατικής υδάτινης βλάστησης, ή των δέντρων/ θάμνων με ρίζες εντός της κοίτης.
4. Ποτάμια ΙΤΥΣ με κάλυψη ποταμού (κάτω από την επιφάνεια του εδάφους) π.χ. οχετοί & Ευθυγράμμιση - εκβάθυνση καναλιού		
•EL1106R0002120156H (Χρυσorroής Π.)	<p>5 - Αναβάθμιση παρόχθινων οικοτόπων</p> <p>6 - Βελτίωση της ποικιλομορφίας εντός του καναλιού</p> <p>11 - Διαχείριση/αποκατάσταση βλάστησης</p>	<p>Περιλαμβάνει τη διατήρηση των υφιστάμενων φυσικών ανωμαλιών και την δημιουργία νέων, όπου απαιτείται, καθώς και τη συντήρηση με γνώμονα την οικολογική βελτιστοποίηση του συστήματος που μπορεί να επιτευχθεί με την έκδοση κατάλληλου εγχειριδίου για τις εργασίες συντήρησης.</p> <p>Βελτίωση/ ανάπτυξη βασικών ενδιαιτημάτων σε σημεία όπου η φυσική βλάστηση εμφανίζεται περιορισμένη</p> <ul style="list-style-type: none"> - Διαχείριση βλάστησης με βάση το εγχειρίδιο για τις εργασίες συντήρησης που αναφέρθηκε παραπάνω στο μέτρο #5 της παρούσας Ομάδας Μέτρων. - Αποκατάσταση τοπικά της βλάστησης εντός της πλημμυρικής κοίτης και διατήρηση της υφιστάμενης παρόχθιας βλάστησης
5. Ποτάμια ΙΤΥΣ με ευθυγράμμιση - εκβάθυνση καναλιού αναχώματα & προχώματα, τοίχους		
<ul style="list-style-type: none"> •EL1106R0002060218 (Κεφαλάρι Ρ.) •EL1106R0002060420H (Χείμαρρος Δοξάτου) • EL1106R0002100031H (Αγίου Ιωάννου Ρ.) • EL1106R0002100239H (Ερυθρόρεμα Ρ.) • EL1106R0002100242H (Μπέλιτσας Π.) • EL1106R0002100244H (Μπέλιτσας Π.) 	<p>2- Περιβαλλοντική Ροή</p> <p>5-Αναβάθμιση παρόχθινων οικοτόπων</p>	<ul style="list-style-type: none"> - Εξασφάλιση επιπλέον παροχής/ στοιχείων ελάχιστης παροχής (π.χ. χαμηλή ροή, βασική ροή, ροή για ιχθύες) <p><i>Σημείωση: Η παρουσία παρόχθιας βλάστησης η οποία είναι σε καλή κατάσταση δείχνει ότι η παροχή αυτή είναι ικανοποιητική για τη διατήρησή της. Επομένως το μέτρο αυτό ουσιαστικά αφορά στη διατήρηση της υφιστάμενης κατάστασης. Εφόσον απαιτηθεί επιπλέον παροχή κατάντη τότε η θεώρηση αυτή θα πρέπει να αναπροσαρμοστεί.</i></p> <p>-Συντήρηση με γνώμονα τις ανάγκες/ οικολογική βελτιστοποίηση ^[1].</p>

ΙΤΥΣ (Κωδικός και Όνομα)	Βασική Ομάδα Μέτρων ΕΛΒιΜΜ	Ειδικά Μέτρα για την επίτευξη του ΚΟΔ
<ul style="list-style-type: none"> • EL1106R0002100245H (Μπέλιτσας Π.) • EL1106R0002120054H (Μεγάλο Ρ.) • EL1106R0002250070H (Στρυμόνας Π.) • EL1106R0004020082H (Βαθύτοπου Ρ.) • EL1106R0004030078H (Μυλόρευμα Ρ.) • EL1106R0002100246H (Κρουσοβίτης Π.) 	7-Οικολογικά βελτιστοποιημένη συντήρηση	<p>[1] Αναμένεται να περιλαμβάνονται στο εγχειρίδιο συντήρησης των έργων όπως προβλέπεται στο μέτρο με α/α 5</p> <p>-Οικολογικά βελτιστοποιημένες πρακτικές συντήρησης που περιλαμβάνουν τη διαχείριση ιζημάτων και βλάστησης ^[1]</p> <p>- Εποχικοί ή παλιρροιακοί περιορισμοί στη δραστηριότητα (π.χ. έργα συντήρησης εκτός αναπαραγωγικής περιόδου) ^[2]</p> <p>- Επιλογή μεθόδων (π.χ. χορτοκοπή για αποστράγγιση) ή εξοπλισμού</p> <p><i>Σημειώσεις:</i> [1] Αναμένεται να περιλαμβάνονται στο εγχειρίδιο συντήρησης των έργων όπως προβλέπεται στο μέτρο με α/α 5 [2] Συνάδει με συνήθη μέτρα που προβλέπονται σε ΑΕΠΟ έργων παρόμοιας φύσης *Συναφείς όρους και πρόνοιες θέτει η κείμενη νομοθεσία προστασίας των δασών.</p>
6. Ποτάμια ΙΤΥΣ με κάλυψη ποταμού (κάτω από την επιφάνεια του εδάφους) π.χ. οχετοί		
<ul style="list-style-type: none"> • EL1106R0002060422H (Ξηροπόταμος Π.) 	1. Μέσα υποβοήθησης της μετανάστευσης ιχθύων	<p>- Εκπόνηση ειδικής μελέτης για καταγραφή των ενδιατημάτων και των απαιτήσεων των ειδών ιχθύων που εντοπίζονται στα εξεταζόμενα για τη διερεύνηση της σκοπιμότητας μέτρων ελευθεροεπικοινωνίας της ιχθυοπανίδας.</p> <p>- Βελτίωση της συνέχειας προς τα ανάντη για τους οργανισμούς (π.χ. ράμπες, περάσματα ιχθύων, κανάλι παράκαμψης) εφόσον απαιτηθεί ως αποτέλεσμα της ως άνω μελέτης.</p>

Η υλοποίηση των ανωτέρω μέτρων αναμένεται να οδηγήσει στην επίτευξη του Καλού οικολογικού δυναμικού στα ΙΤΥΣ του Υδατικού Διαμερίσματος.

Στον πίνακα που ακολουθεί παρουσιάζεται ο αριθμός των επιμέρους μέτρων που εφαρμόζονται σήμερα και ο αριθμός και το είδος των μέτρων που υπολείπονται να εφαρμοστούν για την επίτευξη του ΚΟΔ για κάθε ΙΤΥΣ Στο παράρτημα Ι δίνονται αναλυτικά στοιχεία για τα ανωτέρω.

Αριθμός μέτρων που εφαρμόζεται σήμερα για τα ΙΤΥΣ του ΥΔ και αριθμός μέτρων που υπολείπεται να εφαρμοστούν για την επίτευξη του ΚΟΔ

α/α	Κωδικός συστήματος	Ονομασία Συστήματος	Συνολικός αριθμός μέτρων	Αριθμός μέτρων που ήδη εφαρμόζονται	Αριθμός μέτρων που υπολείπονται για την επίτευξη του ΚΟΔ
1.	EL1106R0004040080H	ΜΥΛΟΡΕΥΜΑ Ρ.	7	3	4
2.	EL1106R0002000028H	ΣΤΡΥΜΟΝΑΣ Π.	7	3	4
3.	EL1106R0002250071H	ΣΤΡΥΜΟΝΑΣ Π.	3	1	2
4.	EL1106R0002160063H	ΣΚΑΠΑΝΗΣ Ρ.	5	2	3
5.	EL1106R0002100238H	ΜΠΕΛΙΤΣΑΣ Π.	5	2	3
6.	EL1106R0002140061H	ΑΝΩΝΥΜΟ Ρ.	7	3	4
7.	EL1106R0007010090H	ΒΡΥΣΗ Ρ.	7	3	4
8.	EL1106R0002060325H	ΧΕΙΜΑΡΡΟΣ ΔΟΞΑΤΟΥ	7	3	4
9.	EL1106R0002060218H	ΚΕΦΑΛΑΡΙ Ρ.	5	2	3
10.	EL1106R0002060420H	ΧΕΙΜΑΡΡΟΣ ΔΟΞΑΤΟΥ	4	2	2
11.	EL1106R0002100031H	ΑΓΙΟΥ ΙΩΑΝΝΟΥ Ρ.	4	2	2
12.	EL1106R0002100239H	ΕΡΥΘΟΡΡΕΜΑ Ρ.	4	2	2
13.	EL1106R0002100242H	ΜΠΕΛΙΤΣΑΣ Π.	4	2	2
14.	EL1106R0002100244H	ΜΠΕΛΙΤΣΑΣ Π.	4	2	2
15.	EL1106R0002100245H	ΜΠΕΛΙΤΣΑΣ Π.	4	2	2
16.	EL1106R0002120054H	ΜΕΓΑΛΟ Ρ.	4	2	2
17.	EL1106R0002250070H	ΣΤΡΥΜΟΝΑΣ Π.	4	2	2
18.	EL1106R0004020082H	ΒΑΘΥΤΟΠΟΥ Ρ.	6	3	3
19.	EL1106R0004030078H	ΜΥΛΟΡΕΥΜΑ Ρ.	4	2	2
20.	EL1106R0002100246H	ΚΡΟΥΣΟΒΙΤΗΣ Π.	4	2	2
21.	EL1106R0002120156H	ΧΡΥΣΟΡΡΟΗΣ Π.	4	2	2
22.	EL1106R0002060422H	ΞΗΡΟΠΟΤΑΜΟΣ Π.	1	0	1

Ο αριθμός των επιμέρους μέτρων /δράσεων που περιλαμβάνονται στο μέτρο M11B0907 οι οποίες εφαρμόζονται σήμερα και ο αριθμός και το είδος των μέτρων που υπολείπονται να εφαρμοστούν για την επίτευξη του ΚΟΔ για κάθε ΙΤΥΣ δίνονται στον πίνακα που ακολουθεί

6 ΒΑΣΙΚΕΣ ΑΡΧΕΣ ΚΑΙ ΜΕΘΟΔΟΛΟΓΙΑ ΤΑΞΙΝΟΜΗΣΗΣ ΧΗΜΙΚΗΣ ΚΑΤΑΣΤΑΣΗΣ ΕΠΙΦΑΝΕΙΑΚΩΝ ΥΔΑΤΙΝΩΝ ΣΩΜΑΤΩΝ

6.1 Βασικές αρχές αξιολόγησης χημικής κατάστασης

Για την επίτευξη του στόχου της καλής χημικής κατάστασης, τα υδατικά συστήματα πρέπει να πληρούν τα πρότυπα περιβαλλοντικής ποιότητας (ΠΠΠ) που έχουν καθοριστεί για συγκεκριμένες χημικές ουσίες. Πρόκειται για τις ουσίες προτεραιότητας (ΟΠ), που σύμφωνα με την οδηγία ενέχουν κίνδυνο για το υδάτινο περιβάλλον ή μέσω αυτού σε επίπεδο ΕΕ. Ορισμένες ουσίες προτεραιότητας χαρακτηρίζονται επιπροσθέτως ως επικίνδυνες ουσίες προτεραιότητας (ΕΟΠ) λόγω της αντοχής τους στη διάσπαση (εμμονής), της βιοσυσσώρευσης και/ή της τοξικότητάς τους ή των ανησυχιών ανάλογου βαθμού που προκαλούν. Εκτός από τον στόχο της καλής χημικής κατάστασης, η ΟΠΥ απαιτεί τη θέσπιση ελεγκτικών μέτρων με στόχο την προοδευτική μείωση των ΟΠ και την παύση ή την σταδιακή εξάλειψη των απορρίψεων, εκπομπών και διαρροών των ΕΟΠ στο υδάτινο περιβάλλον.

Για τις ουσίες προτεραιότητας (Ποιοτικά στοιχεία Ομάδας 3.2), όπως έχει αναφερθεί, έχουν προσδιοριστεί πρότυπα ποιότητας περιβάλλοντος (ΠΠΠ) σύμφωνα με τα οριζόμενα στην Οδηγία 2008/105/ΕΚ, η οποία έχει εναρμονιστεί στην Ελλάδα με την ΚΥΑ Η.Π. 51354/2641/Ε103/2010. Η Οδηγία 2008/105/ΕΚ, τροποποιήθηκε από την Οδηγία 2013/39/ΕΚ αφενός ως προς τον κατάλογο των ΟΠ, καθώς χαρακτηρίζονται ως ΟΠ 12 νέες ουσίες και αφετέρου ως προς αναθεωρημένα και αυστηρότερα των ορίων του 2008, ΠΠΠ σε συγκεκριμένες ΟΠ. Οι δύο αυτές βασικές αλλαγές συμπληρώνονται από τον καθορισμό νέων ΠΠΠ σε ζώντες οργανισμούς. Η Οδηγία 2013/39/ΕΚ ενσωματώθηκε στο εθνικό δίκαιο με την ΚΥΑ Αριθμ. οικ. 170766/2016 Τροποποίηση της υπ' αριθ. 51354/2641/Ε103/2010 κοινής υπουργικής απόφασης (Β' 1909), σε συμμόρφωση με τις διατάξεις της οδηγίας 2013/39/ΕΕ για την τροποποίηση των οδηγιών 2000/60/ΕΚ και 2008/105/ΕΚ όσον αφορά τις ουσίες προτεραιότητας (ΦΕΚ 69Β / 22-1-2016).

Η ταξινόμηση της χημικής κατάστασης των επιφανειακών υδατικών συστημάτων κατά την 2^η αναθεώρηση των ΣΔ της ΕΕ όπως ρητώς αναφέρεται στο σχετικό Καθοδηγητικό Κείμενο Αναφοράς (WFD Reporting Guidance 2022, Version no: Final Draft 5.5) γίνεται για τις παραμέτρους και τα όρια της Οδηγίας 2008/105/ΕΚ γίνεται με τα όρια της ετήσια μέσης συγκέντρωσης και της μέγιστης επιτρεπόμενης συγκέντρωσης που αναφέρονται στην Οδηγία 2013/39/ΕΚ, όπως αυτή εναρμονίστηκε με την ΚΥΑ Αριθμ. οικ. 170766/2016.

Οι νέες ΟΠ και τα θεσπισμένα ΠΠΠ της ΚΥΑ Αριθμ. οικ. 170766/2016 θα πρέπει να ληφθούν υπόψη κατά τον επανασχεδιασμό του εποπτικού προγράμματος παρακολούθησης, ενώ η καλή χημική κατάσταση για αυτές τις ουσίες θα πρέπει να επιτυγχάνεται μέχρι το τέλος του 2027, με την επιφύλαξη ασφαλώς των προβλεπόμενων στο άρθρο 4(4) έως 4(9).

Ο κατάλογος των ουσιών προτεραιότητας και τα προβλεπόμενα όρια για αυτές παρατίθεται στον πίνακα που ακολουθεί (Πίνακας 6-1). Επίσης στην συνέχεια σε πίνακα (Πίνακας 6-2) Πίνακα 6-1, παρουσιάζονται οι ΟΠ που χαρακτηρίζονται ως επικίνδυνες ουσίες προτεραιότητας.

Πίνακας 6-1 : Πρότυπα Ποιότητας Περιβάλλοντος (ΠΠΠ) ουσιών προτεραιότητας και ορισμένων άλλων ρύπων σύμφωνα με την ΚΥΑ Αριθμ. οικ. 170766/2016.

EMT: ετήσια μέση τιμή.

ΜΕΣ: μέγιστη επιτρεπόμενη συγκέντρωση.

Μονάδα: [μg/l] για τις στήλες (4) έως (7)

[μg/kg υγρού βάρους] για τη στήλη (8)

(1)	(2)	(3)	(4)	(5)	(6)	(7)	(8)
A/A	Όνομασία ουσίας	Αριθμός CAS ⁽¹⁾	EMT-ΠΠΠ ⁽²⁾ Εσωτερικά επιφανειακά ύδατα ⁽³⁾	EMT-ΠΠΠ ⁽²⁾ Λοιπά επιφανειακά ύδατα	ΜΕΣ-ΠΠΠ ⁽⁴⁾ Εσωτερικά επιφανειακά ύδατα ⁽³⁾	ΜΕΣ-ΠΠΠ ⁽⁴⁾ Λοιπά επιφανειακά ύδατα	ΠΠΠ Ζώντες Οργανισμοί ⁽¹²⁾
(1)	Alachlor	15972-60-8	0,3	0,3	0,7	0,7	
(2)	Ανθρακένιο	120-12-7	0,1	0,1	0,1	0,1	
(3)	Ατραζίνη	1912-24-9	0,6	0,6	2	2	
(4)	Βενζόλιο	71-43-2	10	8	50	50	
(5)	Βρωμιούχος διφαινυλαιθέρας ⁽⁵⁾	32534-81-9			0,14	0,014	0,0085
(6)	Κάδμιο και ενώσεις του (Ανάλογα με τις κατηγορίες σκληρότητας ύδατος) ⁽⁶⁾	7440-43-9	≤0,08 (Κατηγορία 1) 0,08 (Κατηγορία 2) 0,09 (Κατηγορία 3) 0,15 (Κατηγορία 4) 0,25 (Κατηγορία 5)	0,2	≤0,45 (Κατηγορία 1) 0,45 (Κατηγορία 2) 0,60 (Κατηγορία 3) 0,90 (Κατηγορία 4) 1,50 (Κατηγορία 5)	≤0,45 (Κατηγορία 1) 0,45 (Κατηγορία 2) 0,60 (Κατηγορία 3) 0,90 (Κατηγορία 4) 1,50 (Κατηγορία 5)	
(6α)	Ανθρακο-τετραχλωρίδιο ⁽⁷⁾	56-23-5	12	12	Δεν εφαρμόζεται	Δεν εφαρμόζεται	
(7)	C10-13 Χλωροαλκάνια ⁽⁸⁾	85535-84-8	0,4	0,4	1,4	1,4	
(8)	Chlorfenvinphos	470-90-6	0,1	0,1	0,3	0,3	
(9)	Chlorpyrifos (Chlorpyrifos-ethyl)	2921-88-2	0,03	0,03	0,1	0,1	
(9α)	Φυτοφάρμακα κυκλοδιενίου: Aldrin ⁽⁷⁾ Dieldrin ⁽⁷⁾ Endrin ⁽⁷⁾ Isodrin ⁽⁷⁾	309-00-2 60-57-1 72-20-8 465-73-6	Σ = 0,01	Σ = 0,005	Δεν εφαρμόζεται	Δεν εφαρμόζεται	
(9β)	DDT ολικό ^{(7) (9)}	Δεν εφαρμόζεται	0,025	0,025	Δεν εφαρμόζεται	Δεν εφαρμόζεται	
	para-para-DDT ⁽⁷⁾	50-29-3	0,01	0,01	Δεν εφαρμόζεται	Δεν εφαρμόζεται	
(10)	1,2 Διχλωροαιθάνιο	107-06-2	10	10	Δεν εφαρμόζεται	Δεν εφαρμόζεται	
(11)	Διχλωρομεθάνιο	75-09-2	20	20	Δεν εφαρμόζεται	Δεν εφαρμόζεται	

Αποκεντρωμένη Διοίκηση Μακεδονίας-Θράκης
2^η Αναθεώρηση Σχεδίου Διαχείρισης Λεκανών Απορροής Ποταμών ΥΔ Ανατολικής Μακεδονίας (EL11)

(1)	(2)	(3)	(4)	(5)	(6)	(7)	(8)
A/A	Ονομασία ουσίας	Αριθμός CAS ⁽¹⁾	EMT-ΠΠΠ ⁽²⁾ Εσωτερικά επιφανειακά ύδατα ⁽³⁾	EMT-ΠΠΠ ⁽²⁾ Λοιπά επιφανειακά ύδατα	ΜΕΣ-ΠΠΠ ⁽⁴⁾ Εσωτερικά επιφανειακά ύδατα ⁽³⁾	ΜΕΣ-ΠΠΠ ⁽⁴⁾ Λοιπά επιφανειακά ύδατα	ΠΠΠ Ζώντες Οργανισμοί ⁽¹²⁾
(12)	Φθαλικό δι(2-αιθυλεξίλιο) - (ΦΔΕΕ-DEHP)	117-81-7	1,3	1,3	Δεν εφαρμόζεται	Δεν εφαρμόζεται	
(13)	Diuron	330-54-1	0,2	0,2	1,8	1,8	
(14)	Ενδοσουλφάνιο	115-29-7	0,005	0,0005	0,01	0,004	
(15)	Φλουορανθένιο	206-44-0	0,0063	0,0063	0,12	0,12	30
(16)	Εξαχλωροβενζόλιο	118-74-1			0,05	0,05	10
(17)	Εξαχλωροβουταδιένιο	87-68-3			0,6	0,6	66
(18)	Εξαχλωροκυκλοεξάνιο	608-73-1	0,02	0,002	0,04	0,02	
(19)	Isoproturon	34123-59-6	0,3	0,3	1	1	
(20)	Μόλυβδος και ενώσεις του	7439-92-1	1,2 ⁽¹³⁾	1,3	14	14	
(21)	Υδράργυρος και ενώσεις του	7439-97-6			0,07	0,07	20
(22)	Ναφθαλένιο	91-20-3	2	2	130	130	
(23)	Νικέλιο και ενώσεις του	7440-02-0	4 ⁽¹³⁾	8,6	34	34	
(24)	Εννεύλοφαινόλη [4-εννεύλοφαινόλη]	104-40-5	0,3	0,3	2,0	2,0	
(25)	Οκτυλοφαινόλη [(4-(1,1', 3,3'-τετραμεθυλβουτυλική)-φαινόλη)]	140-66-9	0,1	0,01	Δεν εφαρμόζεται	Δεν εφαρμόζεται	
(26)	Πενταχλωροβενζόλιο	608-93-5	0,007	0,0007	Δεν εφαρμόζεται	Δεν εφαρμόζεται	
(27)	Πενταχλωροφαινόλη	87-86-5	0,4	0,4	1	1	
(28)	Πολυαρωματικοί υδρογονάνθρακες (ΠΑΥ-ΡΑΗ) ⁽¹¹⁾	Δεν εφαρμόζεται	Δεν εφαρμόζεται	Δεν εφαρμόζεται	Δεν εφαρμόζεται	Δεν εφαρμόζεται	
	Βενζο(α)πυρένιο	50-32-8	1,7x10 ⁻⁴	1,7x10 ⁻⁴	0,27	0,027	5
	Βενζο(β)φλουορανθένιο	205-99-2	βλέπε υποσημείωση 11	βλέπε υποσημείωση 11	0,017	0,017	βλέπε υποσημείωση 11
	Βενζο(κ)φλουορανθένιο	207-08-9	βλέπε υποσημείωση 11	βλέπε υποσημείωση 11	0,017	0,017	βλέπε υποσημείωση 11
	Βενζο(ζ, η ,θ)-περιλένιο	191-24-2	βλέπε υποσημείωση 11	βλέπε υποσημείωση 11	8,2x10 ⁻³	8,2x10 ⁻⁴	βλέπε υποσημείωση 11
	Ινδενο(1,2,3-γδ)πυρένιο	193-39-5	βλέπε υποσημείωση 11	βλέπε υποσημείωση 11	βλέπε υποσημείωση 11	βλέπε υποσημείωση 11	βλέπε υποσημείωση 11
(29)	Σιμαζίνη	122-34-9	1	1	4	4	
(29α)	Τετραχλωροαιθυλένιο ⁽⁷⁾	127-18-4	10	10	Δεν εφαρμόζεται	Δεν εφαρμόζεται	

Χαρακτηρισμός, τυπολογία, τυπο-χαρακτηριστικές συνθήκες αναφοράς και αξιολόγηση/ ταξινόμηση της κατάστασης όλων των κατηγοριών επιφανειακών υδατικών συστημάτων

Αποκεντρωμένη Διοίκηση Μακεδονίας-Θράκης
2^η Αναθεώρηση Σχεδίου Διαχείρισης Λεκανών Απορροής Ποταμών ΥΔ Ανατολικής Μακεδονίας (EL11)

(1)	(2)	(3)	(4)	(5)	(6)	(7)	(8)
A/A	Όνομασία ουσίας	Αριθμός CAS ⁽¹⁾	EMT-ΠΠΠ ⁽²⁾ Εσωτερικά επιφανειακά ύδατα ⁽³⁾	EMT-ΠΠΠ ⁽²⁾ Λοιπά επιφανειακά ύδατα	ΜΕΣ-ΠΠΠ ⁽⁴⁾ Εσωτερικά επιφανειακά ύδατα ⁽³⁾	ΜΕΣ-ΠΠΠ ⁽⁴⁾ Λοιπά επιφανειακά ύδατα	ΠΠΠ Ζώντες Οργανισμοί ⁽¹²⁾
(29β)	Τριχλωροαιθυλένιο ⁽⁷⁾	79-01-6	10	10	Δεν εφαρμόζεται	Δεν εφαρμόζεται	
(30)	Ενώσεις τριβουτυλτίνης (κατιόν τριβουτυλτίνης)	36643-28-4	0,0002	0,0002	0,0015	0,0015	
(31)	Τριχλωροβενζόλια (όλα ισομερή)	12002-48-1	0,4	0,4	Δεν εφαρμόζεται	Δεν εφαρμόζεται	
(32)	Τριχλωρομεθάνιο	67-66-3	2,5	2,5	Δεν εφαρμόζεται	Δεν εφαρμόζεται	
(33)	Τριφθοραλίνη	1582-09-8	0,03	0,03	Δεν εφαρμόζεται	Δεν εφαρμόζεται	
(34)	Dicofol	115-32-2	$1,3 \times 10^{-3}$	$3,2 \times 10^{-5}$	δεν εφαρμόζεται ⁽¹⁰⁾	δεν εφαρμόζεται ⁽¹⁰⁾	33
(35)	Υπερφθοροκτανοσουλφονικό οξύ και τα παράγωγά του (PFOS)	1763-23-1	$6,5 \times 10^{-4}$	$1,3 \times 10^{-4}$	36	7,2	9,1
(36)	Quinoxifen	124495-18-7	0,15	0,015	2,7	0,54	
(37)	Διοξίνες και παρόμοιες με τις διοξίνες ενώσεις	Βλέπε υποσημείωση 10 στο παράρτημα Χ της οδηγίας 2000/60/ΕΚ			δεν εφαρμόζεται	δεν εφαρμόζεται	Άθροισμα των PCDD + PCDF + PCB-DL 0,0065 µg.kg ⁻¹ TEQ ⁽¹⁴⁾
(38)	Aclonifen	74070-46-5	0,12	0,012	0,12	0,012	
(39)	Bifenox	42576-02-3	0,012	0,0012	0,04	0,004	
(40)	Cybutryne	28159-98-0	0,0025	0,0025	0,016	0,016	
(41)	Κυπερμεθρίνη	52315-07-8	8×10^{-5}	8×10^{-6}	6×10^{-4}	6×10^{-5}	
(42)	Dichlorvos	62-73-7	6×10^{-4}	6×10^{-5}	7×10^{-4}	7×10^{-5}	
(43)	Εξαβρωμοκυκλοωδεκάνιο (HBCDD)	Βλέπε υποσημείωση 12 στο παράρτημα Χ της οδηγίας 2000/60/ΕΚ	0,0016	0,0008	0,5	0,05	167
(44)	Heptachlor και εποξειδίου του heptachlor	76-44-8/1024-57-3	2×10^{-7}	1×10^{-8}	3×10^{-4}	3×10^{-5}	$6,7 \times 10^{-3}$
(45)	Τερβουτρίνη	886-50-0	0,065	0,0065	0,34	0,034	

(1) Κωδικός εγγραφής χημικών ουσιών (CAS Registry Number).

(2) Η παράμετρος αυτή είναι το ΠΠΠ εκφραζόμενο ως ετήσια μέση συγκέντρωση (EMT-ΠΠΠ). Εκτός εάν ορίζεται διαφορετικά, ισχύει για την ολική συγκέντρωση όλων των ισομερών.

(3) Τα εσωτερικά επιφανειακά ύδατα καλύπτουν τους ποταμούς και τις λίμνες και τα συναφή τεχνητά ή ιδιαιτέρως τροποποιημένα υδατικά συστήματα.

Αποκεντρωμένη Διοίκηση Μακεδονίας-Θράκης
2^η Αναθεώρηση Σχεδίου Διαχείρισης Λεκανών Απορροής Ποταμών ΥΔ Ανατολικής Μακεδονίας (EL11)

- (4) Η παράμετρος αυτή είναι το πρότυπο ποιότητας περιβάλλοντος εκφραζόμενο ως μέγιστη επιτρεπόμενη συγκέντρωση (ΜΕΣ-ΠΠΠ). Στις περιπτώσεις κατά τις οποίες για το ΜΕΣ-ΠΠΠ σημειώνεται «δεν εφαρμόζεται», οι τιμές ΕΜΤ-ΠΠΠ θεωρούνται ότι προστατεύουν έναντι βραχυπρόθεσμων αιχμών ρύπανσης σε συνεχείς απορρίψεις, καθώς είναι σημαντικά χαμηλότερες σε σχέση με τις τιμές που προκύπτουν με βάση την οξεία τοξικότητα.
- (5) Για την ομάδα ουσιών προτεραιότητας που καλύπτεται από βρωμιούχους διφαινυλαιθέρες (αριθ. 5) και αναφέρεται στην απόφαση αριθ. 2455/2001/ΕΚ, καθορίζεται ΠΠΠ μόνο για τις συγγενείς ουσίες 28, 47, 99, 100, 153 και 154.
- (6) Για το κάδμιο και τις ενώσεις του (αριθ. 6) οι τιμές ΠΠΠ κυμαίνονται ανάλογα με τη σκληρότητα του ύδατος όπως ορίζεται στις 5 κατηγορίες κατάταξης (Κατηγορία 1: < 40 mg CaCO₃/l, Κατηγορία 2: 40 έως < 50 mg CaCO₃/l, Κατηγορία 3: 50 έως < 100 mg CaCO₃/l, Κατηγορία 4: 100 έως < 200 mg CaCO₃/l και Κατηγορία 5: ≥ 200 mg CaCO₃/l).
- (7) Η ουσία αυτή δεν είναι ουσία προτεραιότητας αλλά ένας από τους άλλους ρύπους για τους οποίους τα ΠΠΠ ταυτίζονται με τα προβλεπόμενα στη νομοθεσία που ίσχυε πριν από τις 13 Ιανουαρίου 2009.
- (8) Δεν παρέχεται ενδεικτική παράμετρος γι' αυτή την ομάδα ουσιών. Η (οι) ενδεικτική(-ές) παράμετρος(-οι) πρέπει να καθορίζεται(-ονται) μέσω της αναλυτικής μεθόδου.
- (9) Το ολικό DDT περιλαμβάνει το άθροισμα των ισομερών 1,1,1-τριχλωρο-2,2 δις (p-χλωροφαινυλο) αιθάνιο (αριθμός CAS 50-29-3)- αριθμός ΕΕ 200-024-3) 1,1,1-τριχλωρο-2 (o-χλωροφαινυλο)-2-(p-χλωροφαινυλο) αιθάνιο (αριθμός CAS 789-02-6 αριθμός ΕΕ 212-332-5, 1,1-διχλωρο-2,2 δις (p-χλωροφαινυλο) αιθυλένιο (αριθμός CAS 72-55-9 αριθμός ΕΕ 200-784-6 και 1,1-διχλωρο-2,2 δις (l-χλωροφαινυλο) αιθάνιο (αριθμός CAS 72-54-8, αριθμός ΕΕ 200-783-0).
- (10) Δεν υπάρχουν αρκετά δεδομένα για να καθορισθεί ΜΕΣ-ΠΠΠ για τις ουσίες αυτές.
- (11) Για την ομάδα ουσιών προτεραιότητας πολυαρωματικών υδρογονανθράκων (ΠΑΥ — ΡΑΗ) (αριθ. 28), εφαρμόζεται κάθε μεμονωμένο ΠΠΠ, π.χ. το ΠΠΠ για το βενζο(α)πυρένιο, το ΠΠΠ για το άθροισμα βενζο(β)φθορανθένιο και βενζο(κ)φθορανθένιο, και το ΠΠΠ για το άθροισμα βενζο(ζ,η,θ)περυλένιο και ινδενο(1,2,3-γδ)πυρένιο.
- (12) Το ΠΠΠ στους ζώντες οργανισμούς αναφέρεται στους ιχθύς, εκτός εάν ορίζεται διαφορετικά. Αντί των ιχθύων μπορεί να παρακολουθείται εναλλακτική ταξινόμηση ομάδα ζώντων οργανισμών, ή άλλος υλικός φορέας, με την προϋπόθεση ότι το εφαρμοζόμενο ΠΠΠ προσφέρει ισοδύναμο επίπεδο προστασίας. Για τις ουσίες με αριθμό 15 (Φλουορανθίνιο) και 28 (πολυκυκλικό αρωματικό υδρογονάνθρακες (ΡΑΗ), το ΠΠΠ σε ζώντες οργανισμούς αναφέρεται στα καρκινοειδή και τα μαλάκια. Για την αξιολόγηση της χημικής κατάστασης, η μέτρηση του φλουορανθινίου και των ΡΑΗ σε ιχθύς δεν είναι σωστή. Για τις ουσίες με αριθμό 37 (Διοξίνες και παρόμοιες με τις διοξίνες ενώσεις), το ΠΠΠ σε ζώντες οργανισμούς αναφέρεται στους ιχθύς, στα καρκινοειδή και τα μαλάκια. Σύμφωνα με το τμήμα 5.3 του παραρτήματος στον κανονισμό (ΕΕ) αριθ. 1259/2011 της Επιτροπής, της 2ας Δεκεμβρίου 2011, για την τροποποίηση του κανονισμού (ΕΚ) αριθ. 1881/2006 όσον αφορά τα μέγιστα επίπεδα διοξινών, παρόμοιων με τις διοξίνες PCB και μη παρόμοιων με τις διοξίνες PCB σε τρόφιμα (ΕΕ L 320 της 3.12.2011, σ. 18).
- (13) Αυτά τα ΠΠΠ αναφέρονται στις βιοδιαθέσιμες συγκεντρώσεις των ουσιών.
- (14) PCDD: πολυχλωριωμένες διβενζο-p-διοξίνες· PCDF: πολυχλωριωμένα διβενζοφουράνια· PCB-DL: παρόμοια με τις διοξίνες πολυχλωριωμένα διφαινύλια· TEQ: τοξικά ισοδύναμα σύμφωνα με τους συντελεστές τοξικής ισοδυναμίας του Παγκόσμιου Οργανισμού Υγείας για το 2005.»

Πίνακας 6-2 : Κατάλογος ουσιών προτεραιότητας και χαρακτηρισμός τους ως επικίνδυνες σύμφωνα με την ΚΥΑ Η.Π. 51354/2641/Ε103/2010 και την ΚΥΑ Αριθμ. οικ. 170766/2016).

Αριθμός	Αριθμός CAS ⁽¹⁾	Αριθμός ΕΕ ⁽²⁾	Ονομασία ουσίας προτεραιότητας ⁽³⁾	Χαρακτηρισμός ως επικίνδυνης ουσίας προτεραιότητας
(1)	15972-60-8	240-110-8	Alachlor	
(2)	120-12-7	204-371-1	Ανθρακένιο	X
(3)	1912-24-9	217-617-8	Ατραζίνη	
(4)	71-43-2	200-753-7	Βενζόλιο	
(5)	Δεν εφαρμόζεται	Δεν εφαρμόζεται	Βρωμιούχος διφαινυλαιθέρας	χ ⁽⁴⁾
(6)	7440-43-9	231-152-8	Κάδμιο και ενώσεις του	X
(7)	85535-84-8	287-476-5	Χλωροαλκάνια C10-13(4)	X
(8)	470-90-6	207-432-0	Chlorfenvinphos	
(9)	2921-88-2	220-864-4	Chlorpyrifos (Chlorpyrifos-ethyl)	
(10)	107-06-2	203-458-1	1,2-Διχλωροαιθάνιο	
(11)	75-09-2	200-838-9	Διχλωρομεθάνιο	
(12)	117-81-7	204-211-0	Φθαλικό δι(2-αιθυλεξυλιο) (ΦΔΑΕ- DEHP)	X
(13)	330-54-1	206-354-4	Diuron	
(14)	115-29-7	204-079-4	Ενδοσουλφάνιο	X
(15)	206-44-0	205-912-4	Φλουορανθένιο	
(16)	118-74-1	204-273-9	Εξαχλωροβενζόλιο	X
(17)	87-68-3	201-765-5	Εξαχλωροβουταδιένιο	X
(18)	608-73-1	210-158-9	Εξαχλωροκυκλοεξάνιο	X
(19)	34123-59-6	251-835-4	Isoproturon	
(20)	7439-92-1	231-100-4	Μόλυβδος και ενώσεις του	
(21)	7439-97-6	231-106-7	Υδράργυρος και ενώσεις του	X
(22)	91-20-3	202-049-5	Ναφθαλένιο	
(23)	7440-02-0	231-111-14	Νικέλιο και ενώσεις του	
(24)	25154-52-3	246-672-0	Εννεϋλοφαινόλη	χ ⁽⁵⁾
(25)	1806-26-4	217-302-5	Οκτυλοφαινόλη ⁽⁶⁾	
(26)	608-93-5	210-172-5	Πενταχλωροβενζόλιο	X
(27)	87-86-5	231-152-8	Πενταχλωροφαινόλη	
(28)	Δεν εφαρμόζεται	Δεν εφαρμόζεται	Πολυαρωματικοί υδρογονάνθρακες (ΡΑΗ) ⁽⁷⁾	X
(29)	122-34-9	204-535-2	Σιμαζίνη	
(30)	Δεν εφαρμόζεται	Δεν εφαρμόζεται	Ενώσεις τριβουτυλτίνης	χ ⁽⁸⁾
(31)	12002-48-1	234-413-4	Τριχλωροβενζόλια	
(32)	67-66-3	200-663-8	Τριχλωρομεθάνιο (χλωροφόρμιο)	
(33)	1582-09-8	216-428-8	Τριφθοραλίνη	
(34)	115-32-2	204-082-0	Dicofol	X
(35)	1763-23-1	217-179-8	Υπερφθοροκτανοσουλφονικό οξύ και τα παράγωγά του (PFOS)	X

Χαρακτηρισμός, τυπολογία, τυπο-χαρακτηριστικές συνθήκες αναφοράς και αξιολόγηση/ ταξινόμηση της κατάστασης όλων των κατηγοριών επιφανειακών υδατικών συστημάτων

Αριθμός	Αριθμός CAS ⁽¹⁾	Αριθμός ΕΕ ⁽²⁾	Ονομασία ουσίας προτεραιότητας ⁽³⁾	Χαρακτηρισμός ως επικίνδυνης ουσίας προτεραιότητας
(36)	124495-18-7	δεν εφαρμόζεται	Quinoxifen	X
(37)	δεν εφαρμόζεται	δεν εφαρμόζεται	Διοξίνες και παρόμοιες με τις διοξίνες ενώσεις	X ⁽⁹⁾
(38)	74070-46-5	277-704-1	Aclonifen	
(39)	42576-02-3	255-894-7	Bifenox	
(40)	28159-98-0	248-872-3	Cybutryne	
(41)	52315-07-8	257-842-9	Κυπερμεθρίνη ⁽¹⁰⁾	
(42)	62-73-7	200-547-7	Dichlorvos	
(43)	δεν εφαρμόζεται	δεν εφαρμόζεται	Εξαβρωμοκυκλοωδεκάνιο (HBCDD)	X ⁽¹¹⁾
(44)	76-44-8/1024-57-3	200-962-3/213-831-0	Heptachlor και εποξείδιο του heptachlor	X
(45)	886-50-0	212-950-5	Τερβουτρίνη	
(34)	115-32-2	204-082-0	Dicofol	X

(1) CAS: Chemical Abstracts Service.

(2) Αριθμός ΕΕ: Ευρωπαϊκός κατάλογος υφιστάμενων χημικών ουσιών (Eipecs) ή Ευρωπαϊκός κατάλογος κοινοποιημένων χημικών ουσιών (Eiincs).

(3) Στις περιπτώσεις κατά τις οποίες έχουν επιλεγεί ομάδες ουσιών, εκτός ρητής υπόδειξης, προσδιορίζονται τυπικές μεμονωμένες αντιπροσωπευτικές ουσίες στο πλαίσιο του καθορισμού των προτύπων ποιότητας περιβάλλοντος.

(4) Μόνον ο τετρα-, πεντα-, εξα- και επταβρωμοδιφαινυλαιθέρας (αριθμοί -CAS 40088-47-9, 32534-81-9, 36483-60-0, 68928-80-3, αντίστοιχα).

(5) Εννεύλοφαινόλη (CAS 25154-52-3, ΕΕ 246-672-0) συμπεριλαμβανομένων των ισομερών 4-εννεύλοφαινόλη (CAS 104-40-5, ΕΕ 203-199-4) και 4-εννεύλοφαινόλη (διακλαδισμένης αλυσίδας) (CAS 84852-15-3, ΕΕ 284-325-5).

(6) Οκτυλοφαινόλη (CAS 1806-26-4, ΕΕ 217-302-5) συμπεριλαμβανομένου του ισομερούς 4-(1,1',3,3'-τετραμεθυλοβουτυλο)-φαινόλη (CAS 140-66-9, ΕΕ 205-426-2).

(7) Συμπεριλαμβάνονται οι ενώσεις βενζο(α)πυρένιο (CAS 50-32-8, ΕΕ 200-028-5), βενζο(β)φλουορανθένιο (CAS 205-99-2, ΕΕ 205-911-9), βενζο(γ,η,ι)-περυλένιο (CAS 191-24-2, ΕΕ 205-883-8), βενζο(κ)φλουορανθένιο (CAS 207-08-9, ΕΕ 205-916-6), ινδενο(1,2,3-cd)πυρένιο (CAS 193-39-5, ΕΕ 205-893-2), ενώ εξαιρούνται οι ενώσεις ανθρακένιο, φλουορανθένιο και ναφθαλίνιο, που παρατίθενται χωριστά.

(8) Συμπεριλαμβανομένου του κατιόντος τριβουτυλοκασιτέρου (CAS 36643-28-4).

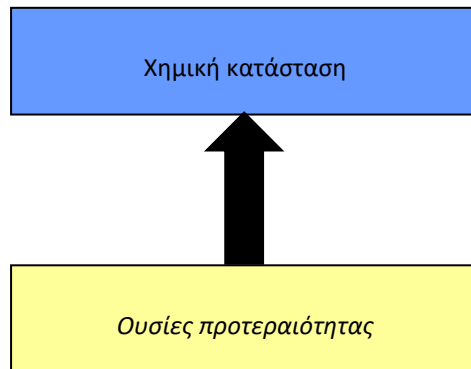
(9) Αναφέρεται στις εξής ενώσεις: 7 πολυχλωριωμένες διβενζο-p-διοξίνες (PCDD): 2,3,7,8-T4CDD (CAS 1746-01-6), 1,2,3,7,8-P5CDD (CAS 40321-76-4), 1,2,3,4,7,8- H6CDD (CAS 39227-28-6), 1,2,3,6,7,8-H6CDD (CAS 57653-85-7), 1,2,3,7,8,9-H6CDD (CAS 19408-74-3), 1,2,3,4,6,7,8-H7CDD (CAS 35822-46-9), 1,2,3,4,6,7,8,9-O8CDD (CAS 3268-87-9) 10 πολυχλωριωμένα διβενζοφουράνια (PCDF): 2,3,7,8-T4CDF (CAS 51207-31-9), 1,2,3,7,8-P5CDF (CAS 57117-41-6), 2,3,4,7,8-P5CDF (CAS 57117-31-4), 1,2,3,4,7,8-H6CDF (CAS 70648-26-9), 1,2,3,6,7,8-H6CDF (CAS 57117-44-9), 1,2,3,7,8,9-H6CDF (CAS 72918-21-9), 2,3,4,6,7,8-H6CDF (CAS 60851-34-5), 1,2,3,4,6,7,8-H7CDF (CAS 67562-39-4), 1,2,3,4,7,8,9-H7CDF (CAS 55673-89-7), 1,2,3,4,6,7,8,9-O8CDF (CAS 39001-02-0) 12 παρόμοια με τις διοξίνες πολυχλωριωμένα διφαινύλια (PCB-DL): 3,3',4,4'-T4CB (PCB 77, CAS 32598-13-3), 3,3',4',5-T4CB (PCB 81, CAS 70362-50-4), 2,3,3',4,4'-P5CB (PCB 105, CAS 32598-14-4), 2,3,4,4',5-P5CB (PCB 114, CAS 74472-37-0), 2,3',4,4',5-P5CB (PCB 118, CAS 31508-00-6), 2,3',4,4',5'-P5CB (PCB 123, CAS 65510-44-3), 3,3',4,4',5-P5CB (PCB 126, CAS 57465-28-8), 2,3,3',4,4',5-H6CB (PCB 156, CAS 38380-08-4), 2,3,3',4,4',5'-H6CB (PCB 157, CAS 69782-90-7), 2,3',4,4',5,5'-H6CB (PCB 167, CAS 52663-72-6), 3,3',4,4',5,5'-H6CB (PCB 169, CAS 32774-16-6), 2,3,3',4,4',5,5'-H7CB (PCB 189, CAS 39635-31-9).

(10) Το CAS 52315-07-8 αναφέρεται σε ισομερές μείγμα κυπερμεθρίνης, α-κυπερμεθρίνης (CAS 67375-30-8), β-κυπερμεθρίνης (CAS 65731-84-2), θ-κυπερμεθρίνης (CAS 71697-59-1) και ζ-κυπερμεθρίνης (52315-07-8).

(11) Συμπεριλαμβάνονται το 1,3,5,7,9,11-εξαβρωμοκυκλοωδεκάνιο (CAS 25637-99-4), το 1,2,5,6,9,10-εξαβρωμοκυκλοωδεκάνιο (CAS 3194-55-6), το α-εξαβρωμοκυκλοωδεκάνιο (CAS 134237-50-6), το β-εξαβρωμοκυκλοωδεκάνιο (CAS 134237-51-7) και το γ-εξαβρωμοκυκλοωδεκάνιο (CAS 134237-52-8).».

6.2 Μεθοδολογία Ταξινόμησης της Χημικής Κατάστασης Επιφανειακών Υδατικών συστημάτων και επίπεδο εμπιστοσύνης

Τα ποιοτικά στοιχεία, τα οποία εξετάζονται και αξιολογούνται κατά τη διαδικασία ταξινόμησης της χημικής κατάστασης των επιφανειακών υδατικών συστημάτων είναι οι ουσίες προτεραιότητας για τις οποίες έχουν καθοριστεί ΠΠΠ στην Οδηγία 2008/105/ΕΚ και την ΚΥΑ 51354/2641/Ε103/2010 και την Οδηγία 3013/39/ΕΚ και την αντίστοιχη ΚΥΑ 170766/2016.



ΒΗΜΑ 1: Ταξινόμηση κάθε ποιοτικού στοιχείου

Για κάθε υδατικό σύστημα αξιολογούνται οι ουσίες προτεραιότητας (ΟΠ, συνόλου λ) του Παραρτήματος Ι Μέρος Α της ΚΥΑ 51354/2641/Ε103/2010, σε σχέση με την ετήσια μέση τιμή (ΕΜΤ) ή κατά περίπτωση τη μέγιστη επιτρεπόμενη συγκέντρωση (ΜΕΣ), σε διβάθμια κλίμακα ταξινόμησης: καλή (γαλάζιο χρώμα) και κατώτερη της καλής (κόκκινο χρώμα). Σε περίπτωση αδυναμίας ταξινόμησης χρησιμοποιείται γκρι χρώμα για τη χρωματική απόδοση της ταξινόμησης.

Για την αξιολόγηση της χημικής κατάστασης όλων των κατηγοριών επιφανειακών υδάτων, θα χρησιμοποιηθούν τα δεδομένα του Εθνικού Δικτύου Παρακολούθησης και τα σχετικά φύλλα εργασίας του Γενικού Χημείου του Κράτους (ΓΧΚ) για τα έτη 2018, 2019, 2020 και 2021 όπως αυτά έχουν καταχωρηθεί από τους φορείς παρακολούθησης στη σχετική βάση δεδομένων. Οι βασικές αρχές ταξινόμησης της χημικής κατάστασης είναι οι ακόλουθες:

1. Για την επεξεργασία και ανάλυση των δεδομένων έχει χρησιμοποιηθεί ως μοναδικό κλειδί ο συνδυασμός των πεδίων «Εθνικός Κωδικός Σταθμού», «Παράμετρος», «Έτος».
2. Σε περιπτώσεις που τα αποτελέσματα των χημικών αναλύσεων είναι χαμηλότερα του ορίου ποσοτικού προσδιορισμού (LOQ), για τον υπολογισμό της Μέσης Τιμής χρησιμοποιείται η τιμή $LOQ/2$.
3. Για κάθε σταθμό και μετρούμενη παράμετρο σημειώνεται ανά χρόνο ο αριθμός των μετρήσεων που υλοποιήθηκαν.
4. Η ΕΜΤ και κατά περίπτωση η ΜΕΣ για κάθε μετρούμενη ουσία (αναφέρονται ως «Μέτρηση») συγκρίνεται με τα θεσμοθετημένα Πρότυπα Ποιότητας Περιβάλλοντος (ΠΠΠ) της Κοινής Υπουργικής Απόφασης ΚΥΑ Αριθμ. οικ. 170766/2016 λαμβάνοντας υπόψη το όριο ποσοτικοποίησης (LOQ) της μεθόδου ανάλυσης του δείγματος ως εξής:
 1. Αν «Μέτρηση» > ΠΠΠ και,
 - A) $LOQ < \text{«Μέτρηση»}$ ή $LOQ = \text{«Μέτρηση»}$, τότε **«ΥΠΕΡΒΑΣΗ»**
 - B) $LOQ > \text{«Μέτρηση»}$, τότε **«Μη αξιολογήσιμη» (M/A)**.
 2. Αν «Μέτρηση» < ΠΠΠ και,

- A) $LOQ < ΠΠΠ$ ή $LOQ = ΠΠΠ$, τότε «ΜΗ ΥΠΕΡΒΑΣΗ»
B) $LOQ > ΠΠΠ$, τότε «Μη αξιολογήσιμη» (Μ/Α).

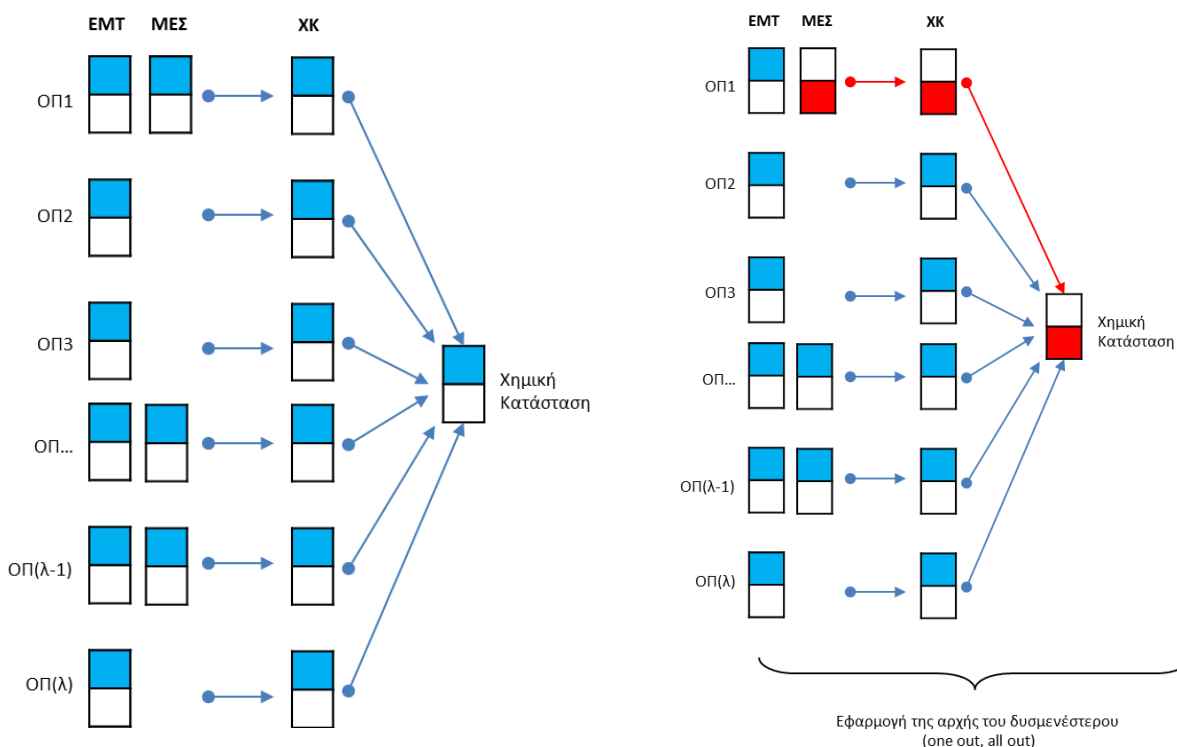
Αποτέλεσμα των παραπάνω ελέγχων είναι ο χαρακτηρισμός της παραμέτρου σε κάθε σταθμό και για κάθε έτος ως «ΥΠΕΡΒΑΣΗ» ή «ΜΗ ΥΠΕΡΒΑΣΗ» ή «Μ/Α».

5. Κατά την ταξινόμηση του κάθε ποιοτικού στοιχείου ανά σταθμό εφαρμόστηκαν οι ακόλουθοι κανόνες:
1. Κανόνας 1^{ος}: Λαμβάνεται υπόψη ως χαρακτηρισμός μέσης τιμής ο χαρακτηρισμός που προκύπτει από την σύγκριση του σχετικού ΠΠΠ με την ΕΜΤ της πλέον πρόσφατης χρονιάς με περισσότερες από 2 μετρήσεις (δηλαδή 3 ή περισσότερες) ή αν καμία χρονιά δεν έχει περισσότερες από 2 μετρήσεις, τότε λαμβάνεται υπόψη ο χαρακτηρισμός της αξιολόγησης ως προς το ΠΠΠ της μέσης τιμής της πλέον πρόσφατης χρονιάς ανεξάρτητα του αριθμού μετρήσεων (1 ή 2 μετρήσεις). Έτσι ο χαρακτηρισμός μέσης τιμής εκτιμάται ως «ΥΠΕΡΒΑΣΗ», «ΜΗ ΥΠΕΡΒΑΣΗ» ή «ΑΓΝΩΣΤΗ». «ΑΓΝΩΣΤΗ» χαρακτηρίζεται όταν καμία χρονιά δεν έχει μετρήσεις ή οι μετρήσεις όλων των χρονιών χαρακτηρίζονται ως Μ/Α ή δεν υφίσταται ΠΠΠ για την εξεταζόμενη παράμετρο.
 2. Κανόνας 2^{ος}: Λαμβάνεται υπόψη ως χαρακτηρισμός μέγιστης τιμής ο χαρακτηρισμός που προκύπτει από την σύγκριση του σχετικού ΠΠΠ με την ΜΕΣ της πλέον πρόσφατης χρονιάς με περισσότερες από 2 μετρήσεις (δηλαδή 3 ή περισσότερες) ή αν καμία χρονιά δεν έχει περισσότερες από 2 μετρήσεις, τότε λαμβάνεται υπόψη ο χαρακτηρισμός της αξιολόγησης ως προς το ΠΠΠ της μέγιστης τιμής, της πλέον πρόσφατης χρονιάς (ανεξάρτητα του αριθμού μετρήσεων 1 ή 2 μετρήσεις).
Έτσι, ο χαρακτηρισμός της μέγιστης τιμής εκτιμάται ως «ΥΠΕΡΒΑΣΗ», «ΜΗ ΥΠΕΡΒΑΣΗ» ή «ΑΓΝΩΣΤΗ». «ΑΓΝΩΣΤΗ» χαρακτηρίζεται όταν καμία χρονιά δεν έχει μετρήσεις ή οι μετρήσεις χαρακτηρίζονται ως «Μ/Α» ή δεν υφίσταται ΠΠΠ για την εξεταζόμενη παράμετρο.
 3. Κανόνας 3^{ος}: Η τελική ταξινόμηση της παραμέτρου λαμβάνει υπόψη το δυσμενέστερο χαρακτηρισμό μεταξύ της μέσης και μέγιστης τιμής (Κανόνας 1 και 2 αντίστοιχα). Όταν μία εκ των δύο αξιολογήσεων είναι «ΑΓΝΩΣΤΗ», λαμβάνεται υπόψη η άλλη. Όταν και οι δύο αξιολογήσεις χαρακτηρίζονται ως «ΑΓΝΩΣΤΗ» η παράμετρος χαρακτηρίζεται «ΑΓΝΩΣΤΗ» στον συγκεκριμένο σταθμό.
6. Όταν κατά την παραπάνω διαδικασία ο χαρακτηρισμός της παραμέτρου προκύπτει από αξιολόγηση χρονιάς με λιγότερο από 3 δείγματα, η κατάσταση ως προς την παράμετρο συνοδεύεται με την ένδειξη «ΕΔ» (Ελλιπή δεδομένα).
7. Όταν κατά την παραπάνω διαδικασία ο χαρακτηρισμός της παραμέτρου προκύπτει από αξιολόγηση χρονιάς με λιγότερο από 3 δείγματα τότε:
- i. για τους σταθμούς εποπτικής παρακολούθησης το αποτέλεσμα χαρακτηρίζεται από επίπεδο εμπιστοσύνης ταξινόμησης χημικής κατάστασης ίσο με '2' (μέτριο επίπεδο εμπιστοσύνης) και λαμβάνεται ο χαρακτηρισμός «SURV_2». Σημειώνεται ότι το αποτέλεσμα της ταξινόμησης με αυτόν τον τρόπο θα λαμβάνεται υπόψη στην άσκηση ομαδοποίησης.
 - ii. για τους σταθμούς επιχειρησιακής παρακολούθησης το αποτέλεσμα χαρακτηρίζεται από επίπεδο εμπιστοσύνης ταξινόμησης χημικής κατάστασης ίσο με '0'. και λαμβάνεται ο χαρακτηρισμός «OPER_0». Σημειώνεται ότι το αποτέλεσμα της ταξινόμησης με αυτόν τον τρόπο δεν θα λαμβάνεται υπόψη στην άσκηση ομαδοποίησης..

ΒΗΜΑ 2: Κατάταξη χημικής κατάστασης ΥΣ

Η κατάταξη των υδατικών συστημάτων ως προς την χημική τους κατάσταση βασίζεται στις ακόλουθες αρχές :

1. Η αξιολόγηση της χημικής κατάστασης, ανά θέση/σημείο δειγματοληψίας, για τις ουσίες προτεραιότητας γίνεται με βάση την αρχή της δυσμενέστερης κατάταξης από όλες τις εξεταζόμενες παραμέτρους (one-out-all-out) αγνοώντας τις παραμέτρους που χαρακτηρίζονται ως «ΑΓΝΩΣΤΗ». Δηλαδή ως εξής:
 - i. Όταν ένα σημείο επιτυγχάνει, για όλες τις ουσίες που αναλύθηκαν, συμβατότητα με τα πρότυπα περιβαλλοντικής ποιότητας, (χαρακτηρίζεται για όλες τις παραμέτρους «ΜΗ ΥΠΕΡΒΑΣΗ») καταγράφεται ότι επιτυγχάνει «ΚΑΛΗ» χημική κατάσταση.
 - ii. Οποιαδήποτε υπέρβαση έχει ως αποτέλεσμα την χημική ταξινόμηση του σημείου σε κατάσταση «ΚΑΤΩΤΕΡΗ ΤΗΣ ΚΑΛΗΣ».
 - iii. Ο χαρακτηρισμός της χημικής κατάστασης του σημείου δειγματοληψίας συνοδεύεται από χαρακτηρισμό «ΕΔ» όταν τουλάχιστον μία αξιολόγηση των επιμέρους παραμέτρων φέρουν αυτό τον χαρακτηρισμό.
2. Η χημική ταξινόμηση των υδατικών συστημάτων βασίζεται στην αξιολόγηση της κατάστασης του σταθμού που περιλαμβάνει. Στην περίπτωση που το σύστημα περιλαμβάνει περισσότερους από ένα σταθμούς χαρακτηρίζεται από τον σταθμό με την δυσμενέστερη αξιολόγηση (one-out-all-out).
3. Αντίστοιχα η χημική ταξινόμηση συνοδεύεται από την ένδειξη «ΕΔ» όταν η αξιολόγηση τουλάχιστον ενός εκ των σταθμών που περιλαμβάνει το σώμα φέρουν το χαρακτηρισμό αυτόν.



(α) Αν όλες οι ουσίες προτεραιότητας ταξινομούνται σε καλή κατάσταση, δηλαδή πληρούν τα αντίστοιχα ΠΠΠ τότε η χημική κατάσταση είναι καλή.

(β) Αν έστω και μία από τις ουσίες προτεραιότητας ταξινομούνται σε κατάσταση κατώτερη της καλής τότε η χημική κατάσταση είναι κατώτερη της καλής.

Σχήμα 6-1 : Μεθοδολογία ταξινόμηση χημικής κατάστασης εσωτερικών υδάτων

Χαρακτηρισμός, τυπολογία, τυπο-χαρακτηριστικές συνθήκες αναφοράς και αξιολόγηση/ ταξινόμηση της κατάστασης όλων των κατηγοριών επιφανειακών υδατικών συστημάτων

ΒΗΜΑ 3: Επίπεδο εμπιστοσύνης ταξινόμησης χημικής κατάστασης ΥΣ

Το 3^ο βήμα της μεθοδολογίας ταξινόμησης της χημικής κατάστασης αφορά στο επίπεδο εμπιστοσύνης της ταξινόμησης της χημικής κατάστασης. Με βάση τα αναφερόμενα και στο καθοδηγητικό κείμενο υιοθετείται ο ακόλουθος χαρακτηρισμός:

Χαρακτηρισμός	Συνθήκη	Ερμηνεία βάσει των αποτελεσμάτων ταξινόμησης
'0' = χωρίς πληροφορίες.	Άγνωστη χημική κατάσταση	«Άγνωστη» κατάσταση ή ταξινόμηση εν μέρη ή καθολοκληρία βάσει κρίσης ειδικού (σημειώνεται ως «ΚΕ»)
'1' = χαμηλό επίπεδο εμπιστοσύνης	Δεν υπάρχουν στοιχεία παρακολούθησης - Αποτέλεσμα χαρακτηρισμού ταξινόμησης μέσω ομαδοποίησης ή ταξινόμηση χημικής κατάστασης βάσει πιέσεων και εκτιμήσεις ειδικών	Το υδατικό σύστημα δεν έχει σταθμό και ταξινομείται βάσει ομαδοποίησης
'2' = μέσο επίπεδο εμπιστοσύνης	Περιορισμένα ή ανεπαρκή δεδομένα παρακολούθησης για ορισμένες ή όλες τις ΟΠ που απορρίπτονται στο ΥΔ	Η ταξινόμηση που προκύπτει για το ΥΣ συνοδεύεται με χαρακτηρισμό «ΕΔ»
'3' = υψηλό επίπεδο εμπιστοσύνης	Επαρκή δεδομένα για όλες τις ΟΠ που απορρίπτονται στο ΥΔ*	Η ταξινόμηση δεν χαρακτηρίζεται με «ΕΔ».

*Αναγνωρίζοντας ότι κάποιες από τις ουσίες του καταλόγου των Ουσιών Προτεραιότητας δεν συμμετέχουν στο Εθνικό Δίκτυο Παρακολούθησης, δεν εκτιμάται ότι εφαρμόζεται η συγκεκριμένη επιλογή

Συμπληρωματικά με τα ανωτέρω θα πρέπει να πραγματοποιηθεί αξιολόγηση της βάσης χαρακτηρισμού της χημικής κατάστασης (*swChemicalMonitoringResults*) σύμφωνα με τα ακόλουθα:

Χαρακτηρισμός	Συνθήκη	Συνθήκη πεδίου <i>swChemicalAssessmentConfidence</i>
«Παρακολούθηση»	Υπάρχουν διαθέσιμα δεδομένα παρακολούθησης για το υδατικό σύστημα και αυτά χρησιμοποιήθηκαν για ταξινόμηση	3
«Ομαδοποίηση»	Δεν υπάρχουν διαθέσιμα δεδομένα παρακολούθησης για το υδατικό σύστημα. Τα αποτελέσματα παρακολούθησης από άλλα παρόμοια υδατικά συστήματα χρησιμοποιήθηκε ως βάση για την ταξινόμηση, όπως περιγράφεται στη	1, 2

Χαρακτηρισμός	Συνθήκη	Συνθήκη πεδίου <i>swChemicalAssessmentConfidence</i>
	μεθοδολογία ταξινόμησης.	
«παρακολούθηση/ομαδοποίηση συνδυαστικά»	Περιορισμένα δεδομένα παρακολούθησης για το υδατικό σύστημα σε συνδυασμό με τη διαδικασία ομαδοποίησης.	2
«Μοντελοποίηση»	Η κατάσταση του ποιοτικού στοιχείου που αναφέρθηκε βασίστηκε σε μοντελοποίηση ή/και στατιστική ανάλυση.	
«Κρίση εμπειρογνομόνων»	Δεν υπάρχουν διαθέσιμα δεδομένα παρακολούθησης σε αυτό το υδατικό σύστημα. Δεν χρησιμοποιήθηκαν αποτελέσματα παρακολούθησης από άλλα παρόμοια υδατικά συστήματα. Η κρίση των ειδικών χρησιμοποιήθηκε για την ταξινόμηση.	1,2

7 ΤΑΞΙΝΟΜΗΣΗ ΣΤΑΘΜΩΝ ΕΔΠ

7.1 Ποτάμια ΥΣ

Το Εθνικό Δίκτυο παρακολούθησης στο ΥΔ Ανατολικής Μακεδονίας περιλαμβάνει 35 σταθμούς που παρουσιάζονται στον πίνακα που ακολουθεί

Πίνακας 7-1 : Σταθμοί ποτάμιων ΥΣ του ΕΔΠ

α/α	Όνομα Σταθμού	Κωδ. Σταθμού	Χ (WGS84)	Υ (WGS84)	Τύπος Σταθμού
1.	AG30	EL1106R0002060420H050	24,0468311	41,0315043	Επιχειρησιακός
2.	AGGISTRO	EL1106R0B02240094N050	23,353469	41,370423	Επιχειρησιακός
3.	AGITIS	EL1106R0002060007N050	23,920934	41,005253	Εποπτικός
4.	ASPROXOMA	EL1106R0009010092N050	24,520454	40,968594	Εποπτικός
5.	DOXATO	EL1106R0002060325H050	24,125152	41,058835	Εποπτικός
6.	DRAMA	EL1106R0002060421N150	24,14227	41,14087	Επιχειρησιακός
7.	ERYTHROR	GR001100040B230380N500	23,52359542	41,08954465	Εποπτικός
8.	EZIOVIS	EL1106R0002080029N050	23,73728	40,88281	Εποπτικός
9.	FILIPP	EL1106R0002060217A050	24,165827	40,998714	Επιχειρησιακός
10.	FLABURO	EL1106R0002120054H150	23,55673173	40,94215107	Εποπτικός
11.	FLABURO_DW	EL1106R0002120054H100	23,59421	40,963252	Εποπτικός
12.	KERKIN	EL1106R0002220074N050	23,04502	41,22925	Εποπτικός
13.	KOKKINO	EL1106R0002100136N050	23,61672	41,09996	Εποπτικός
14.	LYGARIA	EL1106R0002160063H050	23,440663	40,973714	Εποπτικός
15.	MAKRO	EL1106R0004010077N050	23,782563	41,276261	Εποπτικός
16.	MARMARA	EL1106R0005010089N050	24,07245828	40,79695451	Εποπτικός
17.	MEGAL	EL1106R0002120260N050	23,41839	40,85869	Εποπτικός
18.	MYLO	EL1106R0004030078H050	23,841805	41,29827	Εποπτικός
19.	OFRYNIO	EL1106R0003010087N050	23,91576766	40,79108198	Εποπτικός
20.	PEPONIA	EL1106R0002000028H450	23,51103	40,97699	Εποπτικός
21.	PETHELINO	EL1106R0002000028H500	23,693368	40,942397	Επιχειρησιακός
22.	PROMAXON	EL1106R0B02250072N100	23,340335	41,313228	Επιχειρησιακός
23.	S12	EL1106R0002060108N050	24,037177	41,041846	Επιχειρησιακός
24.	S120	EL1106R0B02250072N150	23,3401241	41,3625902	Εποπτικός
25.	S15	EL1106R0002000028H350	23,79774	40,912552	Επιχειρησιακός
26.	S18	EL1106R0002060006N050	23,828493	40,927238	Επιχειρησιακός
27.	SERRAI	EL1106R0002100132N050	23,56001716	41,09131092	Εποπτικός
28.	SIDIRO	EL1106R0002100247N050	23,39573629	41,24619497	Εποπτικός
29.	SKAPANIS	EL1106R0002160065N050	23,2661	40,92757	Εποπτικός
30.	STRYMON_DW	EL1106R0002010002N050	23,85573056	40,80140278	Εποπτικός
31.	VALTOTOPI	EL1106R0002100238H050	23,5981913	40,9928928	Επιχειρησιακός
32.	VARNAVA	EL1106R0001010001N050	23,700024	40,740117	Εποπτικός
33.	XADER	EL1106R0002100031H050	23,59641	41,02202	Εποπτικός
34.	XIROP	EL1106R0002060421N100	24,104448	41,082601	Εποπτικός
35.	ZEVGO	EL1106R0002000028H400	23,29307	41,09019	Επιχειρησιακός

Η συσχέτιση των ανωτέρω σταθμών με τα ποτάμια ΥΣ δίνεται στον πίνακα που ακολουθεί.

Πίνακας 7-2 : Σταθμοί ποτάμιων ΥΣ του ΕΔΠ συσχέτιση με ποτάμια ΥΣ

Όνομα Σταθμού	Κωδ. Σταθμού	Όνομα ΥΣ	Κωδ ΥΣ	Τύπος ΥΣ
AG30	EL1106R0002060420H050	ΧΕΙΜΑΡΡΟΣ ΔΟΞΑΤΟΥ	EL1106R0002060420H	R-M4
AGGISTRO	EL1106R0B02240094N050	ΑΓΓΙΣΤΡΟΥ Π.	EL1106R0B02240094N	R-M1
AGITIS	EL1106R0002060007N050	ΑΓΓΙΤΗΣ Π.	EL1106R0002060007N	R-M4
ASPROXOMA	EL1106R0009010092N050	ΑΣΠΡΟΧΩΜΑ Ρ.	EL1106R0009010092N	R-M2

Χαρακτηρισμός, τυπολογία, τυπο-χαρακτηριστικές συνθήκες αναφοράς και αξιολόγηση/ ταξινόμηση της κατάστασης όλων των κατηγοριών επιφανειακών υδατικών συστημάτων

Όνομα Σταθμού	Κωδ. Σταθμού	Όνομα ΥΣ	Κωδ ΥΣ	Τύπος ΥΣ
DOXATO	EL1106R0002060325H050	ΧΕΙΜΑΡΡΟΣ ΔΟΞΑΤΟΥ	EL1106R0002060325H	R-M1
DRAMA	EL1106R0002060421N150	ΞΗΡΟΠΟΤΑΜΟΣ Π.	EL1106R0002060421N	R-M4
ERYTHROR	GR001100040B230380N500	ΕΡΥΘΡΟΡΕΜΑ Ρ.	EL1106R0002100239H	R-M1
EZIOVIS	EL1106R0002080029N050	ΕΖΙΟΒΗΣ Ρ.	EL1106R0002080029N	R-M5
FILIPP	EL1106R0002060217A050	ΤΑΦΡΟΣ ΦΙΛΙΠΠΩΝ	EL1106R0002060217A	R-M4
FLABURO	EL1106R0002120054H150	ΜΕΓΑΛΟ Ρ.	EL1106R0002120054H	R-M5
FLABURO_DW	EL1106R0002120054H100	ΜΕΓΑΛΟ Ρ.	EL1106R0002120054H	R-M5
KERKIN	EL1106R0002220074N050	ΚΕΡΚΙΝΙΤΗΣ Π.	EL1106R0002220074N	R-M2
KOKKINO	EL1106R0002100136N050	ΚΟΚΚΙΝΟΡΕΜΑ Ρ.	EL1106R0002100136N	R-M1
LYGARIA	EL1106R0002160063H050	ΣΚΑΠΑΝΗΣ Ρ.	EL1106R0002160063H	R-M1
MAKRO	EL1106R0004010077N050	ΜΑΚΡΟΠΟΤΑΜΟΣ Ρ.	EL1106R0004010077N	R-M1
MARMARA	EL1106R0005010089N050	ΜΑΡΜΑΡΑ Π.	EL1106R0005010089N	R-M2
MEGAL	EL1106R0002120260N050	ΜΕΓΑΛΟ Ρ.	EL1106R0002120260N	R-M5
MYLO	EL1106R0004030078H050	ΜΥΛΟΡΕΥΜΑ Ρ.	EL1106R0004030078H	R-M2
OFRYNIO	EL1106R0003010087N050	ΠΗΓΑΔΟΥΛΙ Ρ.	EL1106R0003010087N	R-M4
PEPONIA	EL1106R0002000028H450	ΣΤΡΥΜΟΝΑΣ Π.	EL1106R0002000028H	R-L2
PETHELINO	EL1106R0002000028H500	ΣΤΡΥΜΟΝΑΣ Π.	EL1106R0002000028H	R-L2
PROMAXON	EL1106R0B02250072N100	ΣΤΡΥΜΟΝΑΣ Π.	EL1106R0B02250072N	R-L2
S12	EL1106R0002060108N050	ΑΓΓΙΤΗΣ Π.	EL1106R0002060108N	R-M4
S120	EL1106R0B02250072N150	ΣΤΡΥΜΟΝΑΣ Π.	EL1106R0B02250072N	R-L2
S15	EL1106R0002000028H350	ΣΤΡΥΜΟΝΑΣ Π.	EL1106R0002000028H	R-L2
S18	EL1106R0002060006N050	ΑΓΓΙΤΗΣ Π.	EL1106R0002060006N	R-M4
SERRAI	EL1106R0002100132N050	ΑΓΙΩΝ ΑΝΑΡΓΥΡΩΝ Ρ.	EL1106R0002100132N	R-M1
SIDIRO	EL1106R0002100247N050	ΚΡΟΥΣΟΒΙΤΗΣ Π.	EL1106R0002100247N	R-M2
SKAPANIS	EL1106R0002160065N050	ΣΚΑΠΑΝΗΣ Ρ.	EL1106R0002160065N	R-M2
STRYMON_DW	EL1106R0002010002N050	ΣΤΡΥΜΟΝΑΣ Π.	EL1106R0002010002N	R-L2
VALTOTOPI	EL1106R0002100238H050	ΜΠΕΛΙΤΣΑΣ Π.	EL1106R0002100238H	R-M1
VARNAVA	EL1106R0001010001N050	ΑΝΩΝΥΜΟ Ρ.	EL1106R0001010001N	R-M1
XADNA	EL1106R0002100031H050	ΑΓΙΟΥ ΙΩΑΝΝΟΥ Ρ.	EL1106R0002100031H	R-M2
XIROP	EL1106R0002060421N100	ΞΗΡΟΠΟΤΑΜΟΣ Π.	EL1106R0002060421N	R-M4
ZEVGO	EL1106R0002000028H400	ΣΤΡΥΜΟΝΑΣ Π.	EL1106R0002000028H	R-L2

Στους ακόλουθους πίνακες παρουσιάζεται η ταξινόμηση των επιμέρους παραμέτρων χαρακτηρισμού της οικολογικής κατάστασης των σταθμών, λαμβάνοντας υπόψη μετρήσεις που πραγματοποιήθηκαν μέσω του Δικτύου Παρακολούθησης.

Πίνακας 7-3 : Ταξινόμηση υδρομορφολογικών και φυσικοχημικών χαρακτηριστικών και Ειδικών Ρύπων των σταθμών παρακολούθησης ποταμών ΥΔ Ανατολικής Μακεδονίας (EL11).

Όνομα Σταθμού	Φυσικοχημική κατάσταση	Ειδικόί Ρύποι	Υδρομορφολογική κατάσταση
AG30	ΜΕΤΡΙΑ	ΚΑΛΗ	< ΥΨΗΛΗΣ
AGGISTRO	ΑΓΝΩΣΤΗ	ΚΑΛΗ	ΑΓΝΩΣΤΗ
AGITIS	ΑΓΝΩΣΤΗ	ΚΑΛΗ	ΑΓΝΩΣΤΗ
ASPROXOMA	ΑΓΝΩΣΤΗ	ΑΓΝΩΣΤΗ	< ΥΨΗΛΗΣ
DOXATO	ΑΓΝΩΣΤΗ	ΑΓΝΩΣΤΗ	ΑΓΝΩΣΤΗ
DRAMA	ΜΕΤΡΙΑ	ΜΕΤΡΙΑ	< ΥΨΗΛΗΣ
ERYTHROR	ΑΓΝΩΣΤΗ	ΑΓΝΩΣΤΗ	ΑΓΝΩΣΤΗ
EZIOVIS	ΑΓΝΩΣΤΗ	ΑΓΝΩΣΤΗ	ΑΓΝΩΣΤΗ
FILIPP	ΜΕΤΡΙΑ	ΑΓΝΩΣΤΗ	< ΥΨΗΛΗΣ

Χαρακτηρισμός, τυπολογία, τυπο-χαρακτηριστικές συνθήκες αναφοράς και αξιολόγηση/ ταξινόμηση της κατάστασης όλων των κατηγοριών επιφανειακών υδατικών συστημάτων

Όνομα Σταθμού	Φυσικοχημική κατάσταση	Ειδικοί Ρύποι	Υδρομορφολογική κατάσταση
FLABURO	ΚΑΛΗ	ΑΓΝΩΣΤΗ	< ΥΨΗΛΗΣ
FLABURO_DW	ΑΓΝΩΣΤΗ	ΑΓΝΩΣΤΗ	ΑΓΝΩΣΤΗ
KERKIN	ΑΓΝΩΣΤΗ	ΑΓΝΩΣΤΗ	ΑΓΝΩΣΤΗ
KOKKINO	ΑΓΝΩΣΤΗ	ΑΓΝΩΣΤΗ	ΑΓΝΩΣΤΗ
LYGARIA	ΑΓΝΩΣΤΗ	ΑΓΝΩΣΤΗ	ΑΓΝΩΣΤΗ
MAKRO	ΑΓΝΩΣΤΗ	ΑΓΝΩΣΤΗ	ΑΓΝΩΣΤΗ
MARMARA	ΑΓΝΩΣΤΗ	ΚΑΛΗ	ΑΓΝΩΣΤΗ
MEGAL	ΑΓΝΩΣΤΗ	ΑΓΝΩΣΤΗ	ΑΓΝΩΣΤΗ
MYLO	ΑΓΝΩΣΤΗ	ΑΓΝΩΣΤΗ	ΑΓΝΩΣΤΗ
OFRYNIO	ΑΓΝΩΣΤΗ	ΑΓΝΩΣΤΗ	< ΥΨΗΛΗΣ
PEPONIA	ΑΓΝΩΣΤΗ	ΚΑΛΗ	ΑΓΝΩΣΤΗ
PETHELINO	ΚΑΛΗ	ΚΑΛΗ	< ΥΨΗΛΗΣ
PROMAXON	ΚΑΛΗ	ΚΑΛΗ	< ΥΨΗΛΗΣ
S12	ΜΕΤΡΙΑ	ΚΑΛΗ	< ΥΨΗΛΗΣ
S120	ΑΓΝΩΣΤΗ	ΑΓΝΩΣΤΗ	ΑΓΝΩΣΤΗ
S15	ΚΑΛΗ	ΑΓΝΩΣΤΗ	ΑΓΝΩΣΤΗ
S18	ΚΑΛΗ	ΚΑΛΗ	< ΥΨΗΛΗΣ
SERRAI	ΑΓΝΩΣΤΗ	ΑΓΝΩΣΤΗ	ΑΓΝΩΣΤΗ
SIDIRO	ΑΓΝΩΣΤΗ	ΑΓΝΩΣΤΗ	ΑΓΝΩΣΤΗ
SKAPANIS	ΑΓΝΩΣΤΗ	ΑΓΝΩΣΤΗ	ΑΓΝΩΣΤΗ
STRYMON_DW	ΑΓΝΩΣΤΗ	ΚΑΛΗ	ΑΓΝΩΣΤΗ
VALTOTOPI	ΜΕΤΡΙΑ	ΜΕΤΡΙΑ	< ΥΨΗΛΗΣ
VARNAVA	ΚΑΛΗ	ΑΓΝΩΣΤΗ	< ΥΨΗΛΗΣ
XADER	ΑΓΝΩΣΤΗ	ΚΑΛΗ	ΑΓΝΩΣΤΗ
XIROP	ΑΓΝΩΣΤΗ	ΚΑΛΗ	ΑΓΝΩΣΤΗ
ZEVGO	ΚΑΛΗ	ΑΓΝΩΣΤΗ	< ΥΨΗΛΗΣ

Πίνακας 7-4 : Ταξινόμηση βιολογικών παραμέτρων των σταθμών παρακολούθησης ποταμών ΥΔ Ανατολικής Μακεδονίας (ΕΛ11).

Όνομα Σταθμού	Μακροασπόνδυλα	Διάτομα	Μακρόφυτα	Ιχθυοπανίδα
AG30	ΜΕΤΡΙΑ	ΜΕΤΡΙΑ	ΜΕΤΡΙΑ	ΚΑΚΗ
AGGISTRO	ΑΓΝΩΣΤΗ	ΑΓΝΩΣΤΗ	ΑΓΝΩΣΤΗ	ΑΓΝΩΣΤΗ
AGITIS	ΑΓΝΩΣΤΗ	ΑΓΝΩΣΤΗ	ΑΓΝΩΣΤΗ	ΑΓΝΩΣΤΗ
ASPROXOMA	ΑΓΝΩΣΤΗ	ΑΓΝΩΣΤΗ	ΑΓΝΩΣΤΗ	ΑΓΝΩΣΤΗ
DOXATO	ΑΓΝΩΣΤΗ	ΑΓΝΩΣΤΗ	ΑΓΝΩΣΤΗ	ΑΓΝΩΣΤΗ

Χαρακτηρισμός, τυπολογία, τυπο-χαρακτηριστικές συνθήκες αναφοράς και αξιολόγηση/ ταξινόμηση της κατάστασης όλων των κατηγοριών επιφανειακών υδατικών συστημάτων

Όνομα Σταθμού	Μακροασπόνδυλα	Διάτομα	Μακρόφυτα	Ιχθυοπανίδα
DRAMA	ΕΛΛΙΠΗΣ	ΚΑΛΗ	ΚΑΛΗ	ΥΨΗΛΗ
ERYTHROR	ΑΓΝΩΣΤΗ	ΑΓΝΩΣΤΗ	ΑΓΝΩΣΤΗ	ΑΓΝΩΣΤΗ
EZIOVIS	ΑΓΝΩΣΤΗ	ΑΓΝΩΣΤΗ	ΑΓΝΩΣΤΗ	ΑΓΝΩΣΤΗ
FILIPP	ΚΑΛΗ	ΜΕΤΡΙΑ	ΕΛΛΙΠΗΣ	ΚΑΚΗ
FLABURO	ΕΛΛΙΠΗΣ	ΜΕΤΡΙΑ	ΑΓΝΩΣΤΗ	ΑΓΝΩΣΤΗ
FLABURO_DW	ΑΓΝΩΣΤΗ	ΑΓΝΩΣΤΗ	ΑΓΝΩΣΤΗ	ΑΓΝΩΣΤΗ
KERKIN	ΑΓΝΩΣΤΗ	ΑΓΝΩΣΤΗ	ΑΓΝΩΣΤΗ	ΑΓΝΩΣΤΗ
KOKKINO	ΑΓΝΩΣΤΗ	ΑΓΝΩΣΤΗ	ΑΓΝΩΣΤΗ	ΑΓΝΩΣΤΗ
LYGARIA	ΑΓΝΩΣΤΗ	ΑΓΝΩΣΤΗ	ΑΓΝΩΣΤΗ	ΑΓΝΩΣΤΗ
MAKRO	ΑΓΝΩΣΤΗ	ΑΓΝΩΣΤΗ	ΑΓΝΩΣΤΗ	ΑΓΝΩΣΤΗ
MARMARA	ΑΓΝΩΣΤΗ	ΑΓΝΩΣΤΗ	ΑΓΝΩΣΤΗ	ΑΓΝΩΣΤΗ
MEGAL	ΑΓΝΩΣΤΗ	ΑΓΝΩΣΤΗ	ΑΓΝΩΣΤΗ	ΑΓΝΩΣΤΗ
MYLO	ΑΓΝΩΣΤΗ	ΑΓΝΩΣΤΗ	ΑΓΝΩΣΤΗ	ΑΓΝΩΣΤΗ
OFRYNIO	ΑΓΝΩΣΤΗ	ΑΓΝΩΣΤΗ	ΑΓΝΩΣΤΗ	ΑΓΝΩΣΤΗ
PEPONIA	ΑΓΝΩΣΤΗ	ΑΓΝΩΣΤΗ	ΑΓΝΩΣΤΗ	ΑΓΝΩΣΤΗ
PETHELINO	ΜΕΤΡΙΑ	ΜΕΤΡΙΑ	ΑΓΝΩΣΤΗ	ΕΛΛΙΠΗΣ
PROMAXON	ΜΕΤΡΙΑ	ΜΕΤΡΙΑ	ΑΓΝΩΣΤΗ	ΚΑΛΗ
S12	ΚΑΛΗ	ΚΑΛΗ	ΑΓΝΩΣΤΗ	ΜΕΤΡΙΑ
S120	ΑΓΝΩΣΤΗ	ΑΓΝΩΣΤΗ	ΑΓΝΩΣΤΗ	ΑΓΝΩΣΤΗ
S15	ΜΕΤΡΙΑ	ΜΕΤΡΙΑ	ΑΓΝΩΣΤΗ	ΕΛΛΙΠΗΣ
S18	ΥΨΗΛΗ	ΚΑΛΗ	ΑΓΝΩΣΤΗ	ΕΛΛΙΠΗΣ
SERRAI	ΑΓΝΩΣΤΗ	ΑΓΝΩΣΤΗ	ΑΓΝΩΣΤΗ	ΑΓΝΩΣΤΗ
SIDIRO	ΑΓΝΩΣΤΗ	ΑΓΝΩΣΤΗ	ΑΓΝΩΣΤΗ	ΑΓΝΩΣΤΗ
SKAPANIS	ΑΓΝΩΣΤΗ	ΑΓΝΩΣΤΗ	ΑΓΝΩΣΤΗ	ΑΓΝΩΣΤΗ
STRYMON_DW	ΑΓΝΩΣΤΗ	ΑΓΝΩΣΤΗ	ΑΓΝΩΣΤΗ	ΑΓΝΩΣΤΗ
VALTOTOPI	ΕΛΛΙΠΗΣ	ΜΕΤΡΙΑ	ΑΓΝΩΣΤΗ	ΕΛΛΙΠΗΣ
VARNAVA	ΚΑΛΗ	ΚΑΛΗ	ΑΓΝΩΣΤΗ	ΑΓΝΩΣΤΗ
XADER	ΑΓΝΩΣΤΗ	ΑΓΝΩΣΤΗ	ΑΓΝΩΣΤΗ	ΑΓΝΩΣΤΗ
XIROP	ΑΓΝΩΣΤΗ	ΑΓΝΩΣΤΗ	ΑΓΝΩΣΤΗ	ΑΓΝΩΣΤΗ
ZEVGO	ΚΑΚΗ	ΕΛΛΙΠΗΣ	ΕΛΛΙΠΗΣ	ΕΛΛΙΠΗΣ

Η τελική Οικολογική Ταξινόμηση των σταθμών, όπως προκύπτει βάσει της μεθοδολογίας του κεφαλαίου 3, παρουσιάζεται στον Πίνακα και στο σχήμα που ακολουθούν

Πίνακας 7-5 : Ταξινόμηση οικολογικής κατάστασης σταθμών παρακολούθησης ποταμών ΥΔ Ανατολικής Μακεδονίας (ΕΛ11)

Όνομα Σταθμού	Συνολική Ταξινόμηση ΒΠΣ	Ταξινόμηση ΦΧ	Ταξινόμηση ΕΡ	Ταξινόμηση Υδρομορφολογικών	Ταξινόμηση Οικολογικής Κατάστασης
AG30	ΚΑΚΗ	ΜΕΤΡΙΑ	ΚΑΛΗ	< ΥΨΗΛΗΣ	ΚΑΚΗ
AGGISTRO	ΑΓΝΩΣΤΗ	ΑΓΝΩΣΤΗ	ΚΑΛΗ	ΑΓΝΩΣΤΗ	ΚΑΛΗ
AGITIS	ΑΓΝΩΣΤΗ	ΑΓΝΩΣΤΗ	ΚΑΛΗ	ΑΓΝΩΣΤΗ	ΚΑΛΗ
ASPROXOMA	ΑΓΝΩΣΤΗ	ΑΓΝΩΣΤΗ	ΑΓΝΩΣΤΗ	< ΥΨΗΛΗΣ	ΚΑΛΗ
DOXATO	ΑΓΝΩΣΤΗ	ΑΓΝΩΣΤΗ	ΑΓΝΩΣΤΗ	ΑΓΝΩΣΤΗ	ΑΓΝΩΣΤΗ
DRAMA	ΕΛΛΙΠΗΣ	ΚΑΛΗ	ΚΑΛΗ	< ΥΨΗΛΗΣ	ΕΛΛΙΠΗΣ
ERYTHROR	ΑΓΝΩΣΤΗ	ΑΓΝΩΣΤΗ	ΑΓΝΩΣΤΗ	ΑΓΝΩΣΤΗ	ΑΓΝΩΣΤΗ
EZIOVIS	ΑΓΝΩΣΤΗ	ΑΓΝΩΣΤΗ	ΑΓΝΩΣΤΗ	ΑΓΝΩΣΤΗ	ΑΓΝΩΣΤΗ
FILIPP	ΚΑΚΗ	ΜΕΤΡΙΑ	ΑΓΝΩΣΤΗ	< ΥΨΗΛΗΣ	ΚΑΚΗ
FLABURO	ΕΛΛΙΠΗΣ	ΚΑΛΗ	ΑΓΝΩΣΤΗ	< ΥΨΗΛΗΣ	ΕΛΛΙΠΗΣ
FLABURO_DW	ΑΓΝΩΣΤΗ	ΑΓΝΩΣΤΗ	ΑΓΝΩΣΤΗ	ΑΓΝΩΣΤΗ	ΑΓΝΩΣΤΗ
KERKIN	ΑΓΝΩΣΤΗ	ΑΓΝΩΣΤΗ	ΑΓΝΩΣΤΗ	ΑΓΝΩΣΤΗ	ΑΓΝΩΣΤΗ
KOKKINO	ΑΓΝΩΣΤΗ	ΑΓΝΩΣΤΗ	ΑΓΝΩΣΤΗ	ΑΓΝΩΣΤΗ	ΑΓΝΩΣΤΗ
LYGARIA	ΑΓΝΩΣΤΗ	ΑΓΝΩΣΤΗ	ΑΓΝΩΣΤΗ	ΑΓΝΩΣΤΗ	ΑΓΝΩΣΤΗ
ΜΑΚΡΟ	ΑΓΝΩΣΤΗ	ΑΓΝΩΣΤΗ	ΑΓΝΩΣΤΗ	ΑΓΝΩΣΤΗ	ΑΓΝΩΣΤΗ
MARMARA	ΑΓΝΩΣΤΗ	ΑΓΝΩΣΤΗ	ΚΑΛΗ	ΑΓΝΩΣΤΗ	ΚΑΛΗ
MEGAL	ΑΓΝΩΣΤΗ	ΑΓΝΩΣΤΗ	ΑΓΝΩΣΤΗ	ΑΓΝΩΣΤΗ	ΑΓΝΩΣΤΗ
MYLO	ΑΓΝΩΣΤΗ	ΑΓΝΩΣΤΗ	ΑΓΝΩΣΤΗ	ΑΓΝΩΣΤΗ	ΑΓΝΩΣΤΗ
OFRYNIO	ΑΓΝΩΣΤΗ	ΑΓΝΩΣΤΗ	ΑΓΝΩΣΤΗ	< ΥΨΗΛΗΣ	ΚΑΛΗ
PEPONIA	ΑΓΝΩΣΤΗ	ΑΓΝΩΣΤΗ	ΚΑΛΗ	ΑΓΝΩΣΤΗ	ΚΑΛΗ
PETHELINO	ΕΛΛΙΠΗΣ	ΚΑΛΗ	ΚΑΛΗ	< ΥΨΗΛΗΣ	ΕΛΛΙΠΗΣ
PROMAXON	ΜΕΤΡΙΑ	ΚΑΛΗ	ΚΑΛΗ	< ΥΨΗΛΗΣ	ΜΕΤΡΙΑ
S12	ΜΕΤΡΙΑ	ΜΕΤΡΙΑ	ΚΑΛΗ	< ΥΨΗΛΗΣ	ΜΕΤΡΙΑ
S120	ΑΓΝΩΣΤΗ	ΑΓΝΩΣΤΗ	ΑΓΝΩΣΤΗ	ΑΓΝΩΣΤΗ	ΑΓΝΩΣΤΗ
S15	ΕΛΛΙΠΗΣ	ΚΑΛΗ	ΑΓΝΩΣΤΗ	ΑΓΝΩΣΤΗ	ΕΛΛΙΠΗΣ
S18	ΕΛΛΙΠΗΣ	ΚΑΛΗ	ΚΑΛΗ	< ΥΨΗΛΗΣ	ΕΛΛΙΠΗΣ
SERRAI	ΑΓΝΩΣΤΗ	ΑΓΝΩΣΤΗ	ΑΓΝΩΣΤΗ	ΑΓΝΩΣΤΗ	ΑΓΝΩΣΤΗ
SIDIRO	ΑΓΝΩΣΤΗ	ΑΓΝΩΣΤΗ	ΑΓΝΩΣΤΗ	ΑΓΝΩΣΤΗ	ΑΓΝΩΣΤΗ
SKAPANIS	ΑΓΝΩΣΤΗ	ΑΓΝΩΣΤΗ	ΑΓΝΩΣΤΗ	ΑΓΝΩΣΤΗ	ΑΓΝΩΣΤΗ
STRYMON_DW	ΑΓΝΩΣΤΗ	ΑΓΝΩΣΤΗ	ΚΑΛΗ	ΑΓΝΩΣΤΗ	ΚΑΛΗ
VALTOTOPI	ΕΛΛΙΠΗΣ	ΜΕΤΡΙΑ	ΜΕΤΡΙΑ	< ΥΨΗΛΗΣ	ΕΛΛΙΠΗΣ
VARNAVA	ΚΑΛΗ	ΚΑΛΗ	ΑΓΝΩΣΤΗ	< ΥΨΗΛΗΣ	ΚΑΛΗ
XADER	ΑΓΝΩΣΤΗ	ΑΓΝΩΣΤΗ	ΚΑΛΗ	ΑΓΝΩΣΤΗ	ΚΑΛΗ
XIROP	ΑΓΝΩΣΤΗ	ΑΓΝΩΣΤΗ	ΚΑΛΗ	ΑΓΝΩΣΤΗ	ΚΑΛΗ
ZEVGO	ΚΑΚΗ	ΚΑΛΗ	ΑΓΝΩΣΤΗ	< ΥΨΗΛΗΣ	ΚΑΚΗ

Χαρακτηρισμός, τυπολογία, τυπο-χαρακτηριστικές συνθήκες αναφοράς και αξιολόγηση/ ταξινόμηση της κατάστασης όλων των κατηγοριών επιφανειακών υδατικών συστημάτων



Σχήμα 7-1 : Ταξινόμηση της Οικολογικής Κατάστασης των Σταθμών παρακολούθησης του ΕΔΠ στα ποτάμια ΥΣ του ΥΔ EL11

Όσον αφορά στη ταξινόμηση της χημικής κατάσταση όπως προκύπτει από τα αποτελέσματα του Δικτύου Παρακολούθησης για τους σταθμούς των ποτάμιων ΥΣ δίνεται στον πίνακα και στο σχήμα που ακολουθούν:

Πίνακας 7-6 : Ταξινόμηση Χημικής κατάσταση σταθμών παρακολούθησης ποταμών ΥΔ Ανατολικής Μακεδονίας (EL11)

Όνομα Σταθμού	Χημική Κατάσταση
AG30	ΚΑΛΗ
AGGISTRO	ΚΑΛΗ
AGITIS	ΚΑΛΗ
ASPROXOMA	ΑΓΝΩΣΤΗ
DOXATO	ΑΓΝΩΣΤΗ
DRAMA	ΑΓΝΩΣΤΗ
ERYTHROR	ΑΓΝΩΣΤΗ
EZIOVIS	ΑΓΝΩΣΤΗ
FILIPP	ΑΓΝΩΣΤΗ
FLABURO	ΑΓΝΩΣΤΗ

Όνομα Σταθμού	Χημική Κατάσταση
FLABURO_DW	ΑΓΝΩΣΤΗ
KERKIN	ΑΓΝΩΣΤΗ
KOKKINO	ΑΓΝΩΣΤΗ
LYGARIA	ΑΓΝΩΣΤΗ
MAKRO	ΑΓΝΩΣΤΗ
MARMARA	ΚΑΛΗ
MEGAL	ΑΓΝΩΣΤΗ
MYLO	ΑΓΝΩΣΤΗ
OFRYNIO	ΑΓΝΩΣΤΗ
PEPONIA	ΚΑΛΗ
PETHELINO	ΚΑΛΗ
PROMAXON	ΚΑΛΗ
S12	ΚΑΛΗ
S120	ΑΓΝΩΣΤΗ
S15	ΑΓΝΩΣΤΗ
S18	ΚΑΛΗ
SERRAI	ΑΓΝΩΣΤΗ
SIDIRO	ΑΓΝΩΣΤΗ
SKAPANIS	ΑΓΝΩΣΤΗ
STRYMON_DW	ΚΑΛΗ
VALTOTOPI	ΚΑΛΗ
VARNAVA	ΑΓΝΩΣΤΗ
XADER	ΚΑΛΗ
XIROP	ΚΑΛΗ
ZEVGO	ΑΓΝΩΣΤΗ



Σχήμα 7-2 : Ταξινόμηση της Οικολογικής Κατάστασης των Σταθμών παρακολούθησης του ΕΔΠ στα ποτάμια

7.2 Λιμναία ΥΣ & Ταμειυτήρες

Στο πλαίσιο της λειτουργίας του Εθνικού Δικτύου Παρακολούθησης της κατάστασης των υδάτων, στο ΥΔ Ανατολικής Μακεδονίας (EL11) παρακολουθούνται μία (1) λίμνη: η **Λίμνη Κερκίνη** και ένα (1) ποτάμιο ΙΤΥΣ λιμναίου χαρακτήρα (ταμειυτήρας): η **Τεχνητή Λίμνη Λευκογείων**, με ισάριθμους σταθμούς. Τα χαρακτηριστικά των σταθμών παρακολούθησης παρουσιάζονται στον ακόλουθο Πίνακα

Πίνακας 7-7 : Σταθμοί λιμναίων ΥΣ & ταμειυτήρων του ΕΔΠ

Α/Α	Όνομασία Σταθμού	Κωδικός Σταθμού	Συντεταγμένες (WGS84)		Τύπος Σταθμού	
			LON	LAT	Εποπτικός	Επιχειρ/κός
1	LIMNI KERKINI	EL1106L000002H500	23,159930	41,194788		✓
2	TECHNITI LIMNI LEYKOGEION	EL1106RL004040001H500	23,912887	41,402880	✓	

Τα αποτελέσματα της οικολογικής ταξινόμησης των Σταθμών Παρακολούθησης, με βάση τα διαθέσιμα δεδομένα παρουσιάζονται στον ακόλουθο Πίνακα

Πίνακας 7-8 : Ταξινόμηση Βιολογικών Ποιοτικών Στοιχείων στους σταθμούς του ΕΔΠ των λιμνών του ΥΔ

A/A	Ονομασία Σταθμού	Φυτοπλαγκτόν (Δεν υπάρχει ΕQR)	Μακρόφυτα	Ζωοβένθος
1	LIMNI KERKINI	ΑΓΝΩΣΤΗ	ΑΓΝΩΣΤΗ	ΑΓΝΩΣΤΗ
2	ΤΕΧΝΙΤΙ LIMNI LEYKOGEION	Ποιοτική περιγραφή: Μ.Ο. χλωροφύλλης α (2016-2020), συνολικού βιοόγκου, βιοόγκου κυανοβακτηρίων (2017, 2019, 2020) ενδεικτικοί μέτριας ποιότητας.	ΑΓΝΩΣΤΗ	ΑΓΝΩΣΤΗ

Πίνακας 7-9 : Ταξινόμηση των ΦΧ Ποιοτικών στοιχείων και των Ειδικών ρύπων στους σταθμούς του ΕΔΠ των λιμνών του ΥΔ

A/A	Ονομασία Σταθμού	Ολικός Φώσφορος	Γενικά ΦΧ Στοιχεία	Ειδικόί Ρύποι
1	LIMNI KERKINI	ΑΓΝΩΣΤΗ	Χαμηλή διαφάνεια νερού (μ.ό. δίσκου Secchi θερμής περιόδου 0.6 m).	ΚΑΛΗ
2	ΤΕΧΝΙΤΙ LIMNI LEYKOGEION	ΑΓΝΩΣΤΗ.	Χαμηλή διαφάνεια νερού (μ.ό. δίσκου Secchi θερμής περιόδου 1.4 m), υποξικές/ανοξικές συνθήκες κάτω από την εύρωτη ζώνη κατά τη θερμή περίοδο.	ΚΑΛΗ

Πίνακας 7-10 : Αξιολόγηση οικολογικού δυναμικού σταθμών λιμναίων ΥΣ και ταμιευτήρων

A/A	Ονομασία Σταθμού	Ταξινόμηση ΒΠΣ	Ταξινόμηση Φυτικοχημικών ποιοτικών Στοιχείων	Ταξινόμηση Ειδικών Ρύπων	Ταξινόμηση Οικολογικής Κατάστασης	Παρατηρήσεις
1	LIMNI KERKINI	ΕΛΛΙΠΗΣ	ΑΓΝΩΣΤΗ	ΚΑΛΗ	ΕΛΛΙΠΗΣ	Κρίση Ειδικού
2	ΤΕΧΝΙΤΙ LIMNI LEYKOGEION	ΚΡΙΣΗ ΕΙΔΙΚΟΥ	ΑΓΝΩΣΤΗ	ΚΑΛΗ	ΚΑΛΗ	Κρίση Ειδικού

Πίνακας 7-11 : Ταξινόμηση χημικής κατάστασης σταθμών λιμναίων ΥΣ και ταμιευτήρων

A/A	Ονομασία Σταθμού	Χημική κατάσταση
1	LIMNI KERKINI	ΚΑΛΗ
2	ΤΕΧΝΙΤΙ LIMNI LEYKOGEION	ΚΑΛΗ

7.3 Μεταβατικά ΥΣ

Στο ΕΔΠ περιλαμβάνεται σταθμός παρακολούθησης για το Μεταβατικό ΥΣ EL1106T0001N ΕΚΒΟΛΕΣ Π. ΣΤΡΥΜΟΝΑ. Τα αποτελέσματα του σταθμού για τα επιμέρους Ποιοτικά στοιχεία και την ταξινόμηση της οικολογικής και της χημικής κατάστασης δίνονται στους πίνακες που ακολουθούν.

Πίνακας 7-12 : Ταξινόμηση των επιμέρους ποιοτικών στοιχείων και την οικολογικής κατάστασης του σταθμού του ΕΔΠ στο μεταβατικό ΥΣ

Σταθμός	Κωδ	Κωδ				Ταξινόμηση Οικολογικής κατάστασης
		Φυτοπλαγκτό	Μακρόφυτα	Μακροασπόνδυλα	Αγγειόσπερμα	
Ekvoles Strymona	EL1106T0001N500	ΜΕΤΡΙΑ	ΜΕΤΡΙΑ	ΑΓΝΩΣΤΗ	ΑΓΝΩΣΤΗ	ΜΕΤΡΙΑ

Πίνακας 7-13 : Ταξινόμηση της χημικής κατάστασης του σταθμού του ΕΔΠ στο μεταβατικό ΥΣ

Σταθμός	Κωδ	Χημική κατάσταση
Ekvoles Strymona	EL1106T0001N500	ΚΑΛΗ

7.4 Παράκτια ΥΣ

Το ΕΔΠ περιλαμβάνει 1 εποπτικό σταθμό παρακολούθησης που αναφέρεται στο ΥΣ EL1106C0001N Στρυμονικός Κόλπος. Τα αποτελέσματα των μετρήσεων και η οικολογική και χημική ταξινόμηση του Σταθμού παρουσιάζονται στους πίνακες που ακολουθούν.

Πίνακας 7-14 : Αξιολόγηση της οικολογικής κατάστασης των σταθμών παρακτίων ΥΣ

Ονομασία Σταθμού	Κωδικός Σταθμού	Φυτοπλαγκτόν	Βενθικά Μακροασπόνδυλα	Μακροφύκη	Αγγειόσπερμα	Οικολογική Κατάσταση
STR2	EL1106C0001N500	ΥΨΗΛΗ	ΜΕΤΡΙΑ	ΑΓΝΩΣΤΗ	ΚΑΛΗ	ΜΕΤΡΙΑ

Με βάση τα αποτελέσματα του ΕΔΠ και τη μεθοδολογία που παρουσιάστηκε στα προηγούμενα Κεφάλαια, η χημική κατάσταση του σταθμού παρακολούθησης είναι

Πίνακας 7-15 : Ταξινόμηση χημικής κατάστασης σταθμών παρακτίων ΥΣ του ΕΔΠ

αα	Ονομασία Σταθμού	Κωδικός Σταθμού	Χημική Κατάσταση
1	STR2	EL1106C0001N500	ΚΑΛΗ

8 ΟΜΑΔΟΠΟΙΗΣΗ ΤΩΝ ΕΠΙΦΑΝΕΙΑΚΩΝ ΥΔΑΤΙΝΩΝ ΣΩΜΑΤΩΝ ΚΑΙ ΕΠΕΚΤΑΣΗ ΤΗΣ ΤΑΞΙΝΟΜΗΣΗΣ

8.1 Εισαγωγή

Η έκταση της παρακολούθησης τόσο σε σχέση με τον αριθμό των παραμέτρων που παρακολουθούνται, όσο και σε σχέση με τη συχνότητα και τις θέσεις παρακολούθησης θα πρέπει να είναι επαρκή στο σύνολό τους, καθώς σχετίζονται άμεσα με μια αξιόπιστη εκτίμηση της κατάστασης των υδάτων. Γίνεται αντιληπτό ότι ανεπαρκής παρακολούθηση οδηγεί σε χαμηλό βαθμό εμπιστοσύνης στην ταξινόμηση των υδατικών συστημάτων και, ως εκ τούτου, μπορεί να έχει ως συνέπεια σε μη ορθά στοχευμένη εφαρμογή των μέτρων που απαιτούνται για την επίτευξη των στόχων με αποτέλεσμα να μην είναι τελικά εφικτή η καλή κατάσταση των ΥΣ.

Σύμφωνα με το πρόγραμμα παρακολούθησης της περιόδου 2018-2021, όπως αυτό υλοποιήθηκε στην πράξη, παρακολουθήθηκε περίπου το ένα τρίτο επί του συνόλου των 1678 επιφανειακών υδατικών συστημάτων, τα οποία αναγνωρίστηκαν στο πλαίσιο κατάρτισης της 1ης αναθεώρησης των Σχεδίων Διαχείρισης ΛΑΠ. Ειδικότερα στο πλαίσιο κατάρτισης της 1ης αναθεώρησης των Σχεδίων Διαχείρισης ΛΑΠ αναγνωρίστηκαν:

- 1309 ποτάμια ΥΣ (1129 φυσικά, 38 τεχνητά και 142 ιδιαιτέρως τροποποιημένα),
- 74 λιμναία ΥΣ (21 φυσικά, 2 τεχνητά και 51 ιδιαιτέρως τροποποιημένα),
- 254 παράκτια ΥΣ (243 φυσικά, 1 τεχνητά και 10 ιδιαιτέρως τροποποιημένα) και
- 41 μεταβατικά ΥΣ (41 φυσικά).

Από το σύνολο των αναγνωρισμένων ΥΣ κάθε κατηγορίας έχει σταθμό παρακολούθησης το 32% των ποταμών, το 68% των λιμνών, το 35% των μεταβατικών και παράκτιων υδατικών συστημάτων.

Θα πρέπει ωστόσο να σημειωθεί ότι ο αριθμός των ΥΣ που μπορούν πρακτικά να ταξινομηθούν ως προς την οικολογική ή χημική τους κατάσταση με μετρήσεις, μπορεί να μειώνεται σημαντικά λαμβάνοντας υπόψη έναν ελάχιστο αριθμό μετρήσεων ανά θέση, παράμετρο και σταθμό παρακολούθησης.

Η Οδηγία 2000/60/ΕΚ απαιτεί παρακολούθηση όλων των αναγνωρισμένων ΥΣ, σύμφωνα με τα αναφερόμενα στο Καθοδηγητικό Κείμενο 7 (§5.2.4 GD7). Αναγνωρίζεται ωστόσο ότι δεν είναι οικονομικά εφικτό να παρακολουθούνται όλα τα ΥΣ και για όλες τις συνθήκες. Ως αποτέλεσμα τα Κράτη Μέλη μπορούν να επιλέγουν τα ΥΣ, τα οποία θα παρακολουθήσουν σύμφωνα με τα κριτήρια του Παραρτήματος V και εν συνεχεία να εφαρμόζουν κριτήρια ομαδοποίησης των ΥΣ και ταξινόμησή τους με βάση τα αποτελέσματα παρακολούθησης άλλων ΥΣ, τα οποία παρακολουθούνται. Τα κριτήρια αυτά δεν είναι συγκεκριμένα, ωστόσο όποια και αν είναι η μέθοδος ή τα κριτήρια με την οποία ομαδοποιούνται τα υδατικά συστήματα, είναι σημαντικό να ικανοποιηθούν οι στόχοι του προγράμματος παρακολούθησης διατηρώντας επαρκή επίπεδα ακρίβειας και αξιοπιστίας των αποτελεσμάτων και των συνεπαγόμενων χαρακτηρισμών.

Με δεδομένο ότι περίπου τα δύο τρίτα των αναγνωρισμένων ΥΣ δεν παρακολουθούνται ως προς τη χημική τους κατάσταση, είναι επιτακτική και απαραίτητη η εφαρμογή της τεχνικής ομαδοποίησης των ΥΣ στο μέγιστο βαθμό ώστε να ελαχιστοποιηθούν οι χαρακτηρισμοί υδατικών συστημάτων άγνωστης

κατάστασης. Η διαδικασία της επέκτασης της ταξινόμησης αποσκοπεί στην αξιοποίηση των διαθέσιμων δεδομένων προκειμένου να διατυπωθεί μία εκτίμηση για την χημική κατάσταση ενός ΥΣ για το οποίο δεν υπάρχουν άμεσα δεδομένα παρακολούθησης. Με τον τρόπο αυτό επιτυγχάνεται μείωση του αριθμού των ΥΣ που παρουσιάζουν άγνωστη οικολογική κατάσταση.

Οι βασικές κατευθύνσεις ομαδοποίησης περιλαμβάνουν τα ακόλουθα:

- Μόνο υδατικά συστήματα παρόμοιου τύπου μπορούν να ομαδοποιηθούν, όπου οι οικολογικές συνθήκες είναι παρόμοιες, ή σχεδόν όμοιες, και στις περιπτώσεις όμοιων ή συναφών πιέσεων, τόσο από την άποψη του μεγέθους και του τύπου της πίεσης όσο και από τον συνδυασμό των πιέσεων στα υδατικά συστήματα.
- Σε όλες τις περιπτώσεις, η ομαδοποίηση θα πρέπει να είναι επαρκώς αιτιολογημένη με τεχνικά ή επιστημονικά κριτήρια.
- Τα αποτελέσματα παρακολούθησης σε αντιπροσωπευτικά υδατικά συστήματα τα οποία θα χρησιμοποιηθούν στην άσκηση ομαδοποίησης, θα πρέπει να παρέχουν ένα αποδεκτό επίπεδο αξιοπιστίας και ακρίβειας αναφορικά με την κατάσταση των υδατικών συστημάτων που χαρακτηρίζουν. Ως αποτέλεσμα δεν λαμβάνονται υπόψη στη διαδικασία της ομαδοποίησης τα υδατικά συστήματα, που έχουν ταξινομηθεί βάσει περιορισμένου αριθμού μετρήσεων και με χαρακτηρισμό επιπέδου επιστοσύνης '0'.
- Η ταξινόμηση βάσει ομαδοποίησης θα **χαρακτηριστεί με '1' = χαμηλό επίπεδο εμπιστοσύνης**.

Στο πλαίσιο αυτό σημειώνεται ότι από τη διαδικασία ομαδοποίησης:

- Εξαιρείται το σύνολο των μεταβατικών και λιμναίων υδατικών συστημάτων, καθώς χαρακτηρίζονται από μοναδικότητα.
- Επιπρόσθετα τόσο τα ΤΥΣ όσο και τα ΙΤΥΣ, αποτελούν επίσης ξεχωριστές περιπτώσεις με ανομοιογενή και εν γένει διαφορετικά χαρακτηριστικά τα οποία δεν επιτρέπουν την ομαδοποίηση με άλλα υδατικά συστήματα και κατ' επέκταση ταξινόμησή τους ως προς την οικολογική τους κατάσταση. Όπως αναφέρθηκε στο Κεφάλαιο 2 το οικολογικό δυναμικό των ΙΤΥΣ αξιολογείται με βάση την προσέγγιση των μέτρων μετριασμού του καθοδηγητικού κειμένου 37 (Guidance Document No. 37 "Steps for defining and assessing ecological potential for improving comparability of Heavily Modified Water Bodies"). Συνεπώς τα κριτήρια αξιολόγησης διαφέρουν ουσιαδώς, τόσο μεταξύ ΙΤΥΣ και φυσικών συστημάτων, όσο και μεταξύ διαφορετικών ΙΤΥΣ.
- Σημειώνεται ωστόσο, ότι κατά τη διαδικασία ομαδοποίησης για την ταξινόμηση της χημικής κατάστασης τα ΙΤΥΣ/ΤΥΣ λαμβάνονται υπόψη και ομαδοποιούνται με άλλα φυσικά ΥΣ.

Στις ακόλουθες ενότητες παρουσιάζονται οι βασικές αρχές ομαδοποίησης των επιφανειακών ΥΣ, τα οποία δεν παρακολουθήθηκαν την περίοδο 2018-2020 στο πλαίσιο του Εθνικού Προγράμματος Παρακολούθησης (ΕΠΠ), με υδατικά συστήματα, τα οποία έχουν παρακολουθηθεί και θα ταξινομηθούν με βάση τα αποτελέσματα του προγράμματος παρακολούθησης αυτής της περιόδου.

8.2 Ποτάμια υδατικά συστήματα

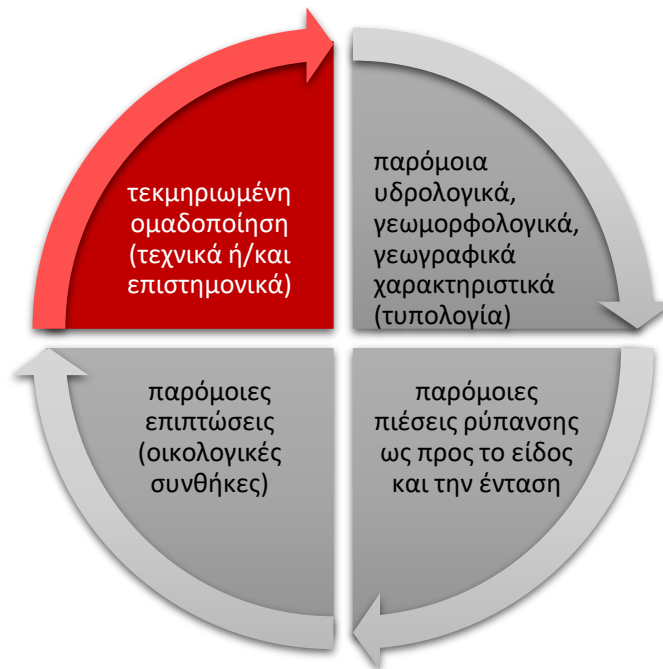
8.2.1 Γενικά

Στα Υδατικά Διαμερίσματα της χώρας, την περίοδο 2018-2020 εκπονήθηκε πρόγραμμα παρακολούθησης της χημικής κατάστασης σε ορισμένα μόνο ποτάμια υδατικά συστήματα. Γίνεται κατανοητό ότι για τα ΥΣ για τα οποία δεν υπάρχουν διαθέσιμες μετρήσεις ποιοτικών στοιχείων για την

ταξινόμηση της οικολογικής κατάστασης, θα πρέπει να εφαρμοσθεί μία ορθολογική διαδικασία ομαδοποίησης, η οποία θα επιτρέψει την ταξινόμησή τους.

Τα βασικά κριτήρια ομαδοποίησης (Σχήμα 8-2) περιλαμβάνουν:

- παρόμοια υδρολογικά, γεωμορφολογικά, γεωγραφικά χαρακτηριστικά (τυπολογία)
- παρόμοιες πιέσεις ρύπανσης ως προς το είδος και την ένταση
- παρόμοιες επιπτώσεις (οικολογικές συνθήκες)



Σχήμα 8-1 Διεργασίες που λαμβάνονται υπόψη κατά τη διαδικασία ομαδοποίησης των ποτάμιων ΥΣ

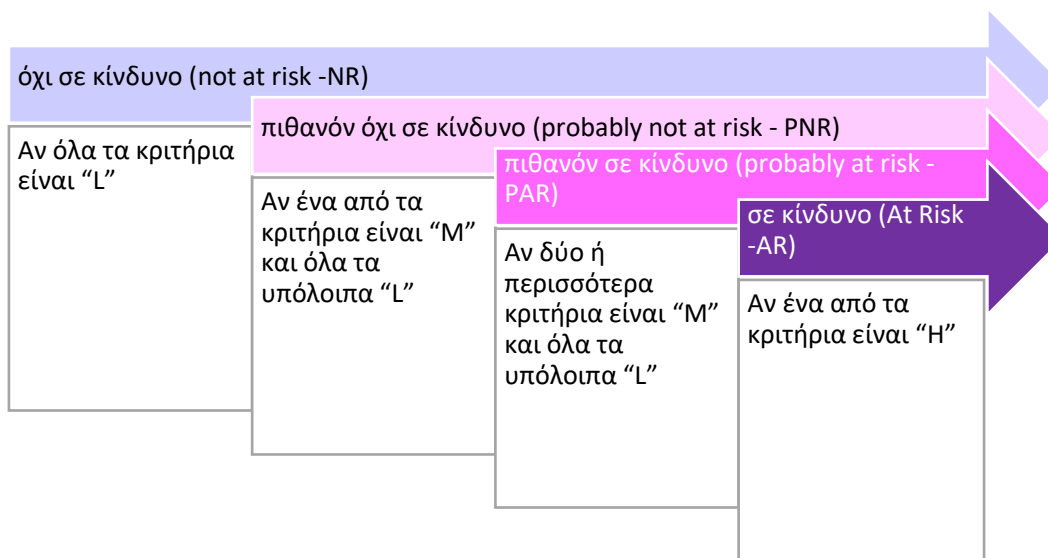
8.2.2 Μεθοδολογία ομαδοποίησης των ποτάμιων υδατικών συστημάτων για την ταξινόμηση της οικολογικής κατάστασης - Επέκταση ταξινόμησης οικολογικής κατάστασης ποτάμιων ΥΣ

Για την ταξινόμηση των ποτάμιων συστημάτων χωρίς σταθμό θα ακολουθηθεί μια σταδιακή προσέγγιση και η οποία αφορά στα ακόλουθα: (α) στη διαδικασία ομαδοποίησης συμμετέχουν όλα τα φυσικά ποτάμια υδατικά συστήματα που έχουν αναγνωριστεί σε επίπεδο χώρας, (β) αξιοποιούνται τα φυσικά ποτάμια υδατικά συστήματα τα οποία θα ταξινομηθούν βάσει αποτελεσμάτων παρακολούθησης, και (γ) εξαιρούνται τα ΙΤΥΣ/ΤΥΣ τα οποία δεν παρακολούθηθηκαν κατά την περίοδο 2018-2020 και τα οποία δεν μπορούν να ταξινομηθούν ως προς την οικολογική τους κατάσταση.

Συγκεκριμένα:

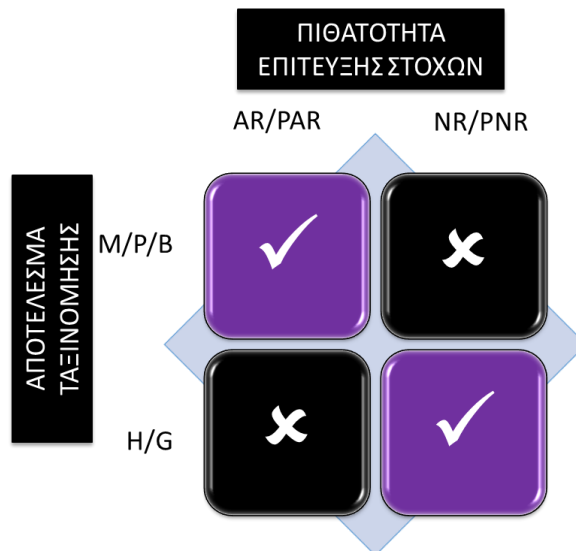
- A. Τυπολογία ΥΣ:** Η ομαδοποίηση των ποτάμιων υδατικών συστημάτων λαμβάνει κατ' αρχήν υπόψη την **τυπολογία** των υδατικών συστημάτων (τύποι RM1 έως RM5 και RL-2).

- Β. Κριτήρια έντασης της πίεσης:** Αξιοποιούνται τα αποτελέσματα της ανάλυσης των πιέσεων σε επίπεδο υπολεκάνης ΥΣ, βάσει των κριτηρίων της σχετικής μεθοδολογίας και του αποτελέσματος χαρακτηρισμού της έντασης της πίεσης για τα κριτήρια που σχετίζονται με τα ποιοτικά στοιχεία που σχετίζονται με την οικολογική κατάσταση. Ειδικότερα ομαδοποιούνται τα ΥΣ βάσει του χαρακτηρισμού έντασης της πίεσης από πηγές ρύπανσης και απολήψεις (υψηλή (H), μεσαία (M), χαμηλή (L)). Η διαδικασία αυτή είναι κλιμακωτή και ξεκινά από την συναξιολόγηση των μεμονωμένων κριτηρίων ή ομαδοποίησης των ομοειδών κριτηρίων ή ακόμα και του χαρακτηρισμού της συνολικής έντασης της πίεσης σε επίπεδο υπολεκάνης.
- Γ. Πιθανότητα επίτευξης των στόχων της Οδηγίας:** Σε περίπτωση που από την ομαδοποίηση βάσει κριτηρίων έντασης της πίεσης παραμένουν ΥΣ που δεν μπορούν να ταξινομηθούν δύναται να αξιοποιηθεί το αποτέλεσμα από την αξιολόγηση των επιπτώσεων και τον χαρακτηρισμό των ΥΣ με βάση την πιθανότητα επίτευξης των περιβαλλοντικών στόχων της Οδηγίας. Ειδικότερα στην περίπτωση αυτή συναξιολογούνται ανά υδατικό σύστημα η συνολική ένταση της πίεσης από πηγές ρύπανσης και απολήψεις: υψηλή (H), μεσαία (M), χαμηλή (L), καθώς και τα διαθέσιμα δεδομένα και τα αποτελέσματα του προγράμματος παρακολούθησης. Λαμβάνοντας υπόψη τα κριτήρια των πιέσεων, η προκαταρκτική κατάταξη των υδατικών συστημάτων σε σχέση με την πιθανότητα επίτευξης των περιβαλλοντικών στόχων της Οδηγίας Πλαίσιο βασίζεται στην μεθοδολογία του ακολούθου σχήματος



Σχήμα 8-2 Εκτίμηση πιθανότητας επίτευξης στόχων της Οδηγίας 2000/60/ΕΚ βάσει πιέσεων

Η εκτίμηση αυτή ελέγχεται στη συνέχεια σε σχέση με το αποτέλεσμα της ταξινόμησης και από τη σύγκριση μεταξύ των δύο εκτιμήσεων προκύπτουν οι συνδυασμοί του Σχήματος 8-4, οι οποίοι δύναται να μην είναι απόλυτα συμβατοί μεταξύ τους. Στις περιπτώσεις αυτές κρίνεται σκόπιμη η διόρθωση της εκτίμησης πιθανότητας επίτευξης στόχων της Οδηγίας σε σχέση με τα πραγματικά αποτελέσματα ταξινόμησης.



Σχήμα 8-3 Συναξιολόγηση αποτελεσμάτων ταξινόμησης χημικής κατάστασης στην πιθανότητα επίτευξης στόχων της Οδηγίας 2000/60/ΕΚ

Ειδικότερα, όπου η εκτίμηση ρίσκου δεν συμφωνεί με το αποτέλεσμα της ταξινόμησης της οικολογικής κατάστασης, δηλ. στις περιπτώσεις που ένα ΥΣ χαρακτηρίζεται σε κίνδυνο ή πιθανόν σε κίνδυνο (AR/PAR) και η οικολογική του κατάσταση είναι καλή ή υψηλή (G/H), ή στις περιπτώσεις που ένα ΥΣ χαρακτηρίζεται όχι σε κίνδυνο ή πιθανόν όχι σε κίνδυνο (AR/PAR) και η οικολογική του κατάσταση είναι μέτρια ή ανεπαρκής ή κακή (M/P/B) τότε πραγματοποιείται διόρθωση της εκτίμησης πιθανότητας επίτευξης στόχων σύμφωνα με τα ακόλουθα:

Πίνακας 8-1 Διόρθωση της εκτίμησης της πιθανότητας επίτευξης των στόχων της Οδηγίας βάσει των αποτελεσμάτων της οικολογικής ταξινόμησης

Εκτίμηση πιθανότητας επίτευξης στόχων	Οικολογική κατάσταση	Αναθεωρημένη εκτίμηση πιθανότητας επίτευξης στόχων -
AR	ΥΨΗΛΗ	PNR
AR	ΚΑΛΗ	PNR
AR	ΜΕΤΡΙΑ	AR
AR	ΕΛΛΙΠΗΣ	AR
AR	ΚΑΚΗ	AR
PAR	ΥΨΗΛΗ	PNR
PAR	ΚΑΛΗ	PNR
PAR	ΜΕΤΡΙΑ	PAR
PAR	ΕΛΛΙΠΗΣ	PAR
PAR	ΚΑΚΗ	PAR
PNR	ΚΑΛΗ	PNR
PNR	ΜΕΤΡΙΑ	PNR
PNR	ΕΛΛΙΠΗΣ	PAR
PNR	ΚΑΚΗ	PAR
NR	ΥΨΗΛΗ	NR
NR	ΚΑΛΗ	NR
NR	ΜΕΤΡΙΑ	PAR
NR	ΕΛΛΙΠΗΣ	PAR

Χαρακτηρισμός, τυπολογία, τυπο-χαρακτηριστικές συνθήκες αναφοράς και αξιολόγηση/ ταξινόμηση της κατάστασης όλων των κατηγοριών επιφανειακών υδατικών συστημάτων

Με βάση των ανωτέρω μεθοδολογική προσέγγιση όλα τα φυσικά ποτάμια συστήματα στο σύνολο των Υδατικών Διαμερισμάτων χωρίς σταθμό μπορούν να ομαδοποιηθούν και να ταξινομηθούν στον μέγιστο δυνατό βαθμό. Τα τεχνητά ή ιδιαιτέρως τροποποιημένα υδατικά συστήματα που δεν ομαδοποιούνται και τα οποία εξαιρούνται από την παραπάνω διαδικασία θα ταξινομούνται βάσει της προόδου υλοποίησης των μέτρων για την επίτευξη του ΚΟΔ. Στον Πίνακα που ακολουθεί παρουσιάζεται, η μεθοδολογία ταξινόμησης των ποτάμιων ΥΣ του ΥΔ Ανατολικής Μακεδονίας.

Πίνακας 8-2 Μεθοδολογία ταξινόμησης της οικολογικής κατάστασης των ποτάμων ΥΣ στο ΥΔ

α/α	Κωδικός συστήματος	Ονομασία Συστήματος	Φυσικό/ΙΤΥΣ	Οικολογική Κατάσταση σταθμού ΕΔΠ	Ομάδα Ταξινόμησης Οικολογικής Κατάστασης	Μεθοδολογία ταξινόμησης
1	EL1106R0001010001N	ΑΝΩΝΥΜΟ Ρ.	ΦΥΣ	ΚΑΛΗ	R-M1N_NR	Σταθμός Παρακολούθησης ΕΔΠ
2	EL1106R0002000003N	ΣΤΡΥΜΟΝΑΣ Π.	ΦΥΣ		R-L2N_NR	Ομαδοποίηση
3	EL1106R0002000028H	ΣΤΡΥΜΟΝΑΣ Π.	ΙΤΥΣ	ΚΑΚΗ	R-L2H_AR	Σταθμός Παρακολούθησης ΕΔΠ/ Αξιολόγηση εφαρμογής μέτρων ΚΟΔ
4	EL1106R0002010002N	ΣΤΡΥΜΟΝΑΣ Π.	ΦΥΣ	ΚΑΛΗ	R-L2N_PNR	Σταθμός Παρακολούθησης ΕΔΠ
5	EL1106R0002020004N	ΚΑΣΤΡΟΛΑΚΚΑΣ Ρ.	ΦΥΣ		R-M1N_PAR	Ομαδοποίηση
6	EL1106R0002040005N	ΑΓΙΑΣ ΠΑΡΑΣΚΕΥΗΣ Ρ.	ΦΥΣ		R-M1N_NR	Ομαδοποίηση
7	EL1106R0002060006N	ΑΓΓΙΤΗΣ Π.	ΦΥΣ	ΕΛΛΙΠΗΣ	R-M4N_PAR	Σταθμός Παρακολούθησης ΕΔΠ
8	EL1106R0002060007N	ΑΓΓΙΤΗΣ Π.	ΦΥΣ	ΚΑΛΗ	R-M4N_PNR	Σταθμός Παρακολούθησης ΕΔΠ
9	EL1106R0002060108N	ΑΓΓΙΤΗΣ Π.	ΦΥΣ	ΜΕΤΡΙΑ	R-M4N_PAR	Σταθμός Παρακολούθησης ΕΔΠ
10	EL1106R0002060109N	ΛΑΚΚΟΣ Ρ.	ΦΥΣ		R-M4N_PAR	Ομαδοποίηση
11	EL1106R0002060110N	ΞΗΡΟΠΟΤΑΜΟΣ Ρ.	ΦΥΣ		R-M4N_PAR	Ομαδοποίηση
12	EL1106R0002060112N	ΑΡΧΑΓΓΕΛΟΥ Ρ.	ΦΥΣ		R-M4N_NR	Ομαδοποίηση
13	EL1106R0002060217A	ΤΑΦΡΟΣ ΦΙΛΙΠΠΩΝ	ΤΥΣ	ΚΑΚΗ	R-M4A_AR	Σταθμός Παρακολούθησης ΕΔΠ
14	EL1106R0002060218H	ΚΕΦΑΛΑΡΙ Ρ.	ΙΤΥΣ		R-M4H_AR	Αξιολόγηση εφαρμογής μέτρων ΚΟΔ
15	EL1106R0002060219N	ΚΕΦΑΛΑΡΙ Ρ.	ΦΥΣ		R-M4N_AR	Ομαδοποίηση
16	EL1106R0002060293A	ΤΑΦΡΟΣ ΦΙΛΙΠΠΩΝ	ΤΥΣ		R-M4A_AR	Ομαδοποίηση
17	EL1106R0002060325H	ΧΕΙΜΑΡΡΟΣ ΔΟΞΑΤΟΥ	ΙΤΥΣ		R-M1H_AR	Αξιολόγηση εφαρμογής μέτρων ΚΟΔ
18	EL1106R0002060326N	ΧΕΙΜΑΡΡΟΣ ΔΟΞΑΤΟΥ	ΦΥΣ		R-M2N_AR	Ομαδοποίηση
19	EL1106R0002060414N	Ρ. ΠΗΓΩΝ ΜΥΛΟΠΟΤΑΜΟΥ-Ζ.ΠΗΓΗΣ	ΦΥΣ		R-M4N_AR	Ομαδοποίηση
20	EL1106R0002060416N	Ρ. ΠΗΓΩΝ ΑΓ. ΒΑΡΒΑΡΑΣ	ΦΥΣ		R-M4N_AR	Ομαδοποίηση
21	EL1106R0002060420H	ΧΕΙΜΑΡΡΟΣ ΔΟΞΑΤΟΥ	ΙΤΥΣ	ΚΑΚΗ	R-M4H_AR	Σταθμός Παρακολούθησης ΕΔΠ/ Αξιολόγηση εφαρμογής μέτρων ΚΟΔ
22	EL1106R0002060421N	ΞΗΡΟΠΟΤΑΜΟΣ Π.	ΦΥΣ	ΕΛΛΙΠΗΣ	R-M4N_PAR	Σταθμός Παρακολούθησης ΕΔΠ
23	EL1106R0002060422H	ΞΗΡΟΠΟΤΑΜΟΣ Π.	ΙΤΥΣ		R-M4H_AR	Αξιολόγηση εφαρμογής μέτρων ΚΟΔ
24	EL1106R0002060423N	ΞΗΡΟΠΟΤΑΜΟΣ Π.	ΦΥΣ		R-M2N_AR	Ομαδοποίηση
25	EL1106R0002080029N	ΕΖΙΟΒΗΣ Ρ.	ΦΥΣ		R-M5N_NR	Ομαδοποίηση
26	EL1106R0002080030N	ΕΖΙΟΒΗΣ Ρ.	ΦΥΣ		R-M5N_NR	Ομαδοποίηση
27	EL1106R0002100031H	ΑΓΙΟΥ ΙΩΑΝΝΟΥ Ρ.	ΙΤΥΣ	ΚΑΛΗ	R-M2H_PNR	Σταθμός Παρακολούθησης ΕΔΠ/ Αξιολόγηση εφαρμογής μέτρων ΚΟΔ

Χαρακτηρισμός, τυπολογία, τυπο-χαρακτηριστικές συνθήκες αναφοράς και αξιολόγηση/ ταξινόμηση της κατάστασης όλων των κατηγοριών επιφανειακών υδατικών συστημάτων

Αποκεντρωμένη Διοίκηση Μακεδονίας-Θράκης
2^η Αναθεώρηση Σχεδίου Διαχείρισης Λεκανών Απορροής Ποταμών ΥΔ Ανατολικής Μακεδονίας (EL11)

α/α	Κωδικός συστήματος	Όνομασία Συστήματος	Φυσικό/ΙΤΥΣ	Οικολογική Κατάσταση σταθμού ΕΔΠ	Ομάδα Ταξινόμησης Οικολογικής Κατάστασης	Μεθοδολογία ταξινόμησης
28	EL1106R0002100132N	Ρ. ΑΓΙΩΝ ΑΝΑΡΓΥΡΩΝ	ΦΥΣ		R-M1N_PNR	Ομαδοποίηση
29	EL1106R0002100133N	Ρ. ΠΑΤΕΡΑ	ΦΥΣ		R-M1N_NR	Ομαδοποίηση
30	EL1106R0002100134N	ΚΟΚΚΙΝΟΡΡΕΜΑ Ρ.	ΦΥΣ		R-M1N_PAR	Ομαδοποίηση
31	EL1106R0002100135N	ΕΠΤΑΜΥΛΟΙ Ρ.	ΦΥΣ		R-M1N_NR	Ομαδοποίηση
32	EL1106R0002100136N	ΚΟΚΚΙΝΟΡΡΕΜΑ Ρ.	ΦΥΣ		R-M1N_AR	Ομαδοποίηση
33	EL1106R0002100137N	ΚΟΚΚΙΝΟΡΡΕΜΑ Ρ.	ΦΥΣ		R-M1N_NR	Ομαδοποίηση
34	EL1106R0002100238H	ΜΠΕΛΙΤΣΑΣ Π.	ΙΤΥΣ	ΕΛΛΙΠΗΣ	R-M1H_AR	Σταθμός Παρακολούθησης ΕΔΠ/ Αξιολόγηση εφαρμογής μέτρων ΚΟΔ
35	EL1106R0002100239H	ΕΡΥΘΟΡΡΕΜΑ Ρ.	ΙΤΥΣ		R-M1H_AR	Αξιολόγηση εφαρμογής μέτρων ΚΟΔ
36	EL1106R0002100241N	ΕΡΥΘΟΡΡΕΜΑ Ρ.	ΦΥΣ		R-M1N_PAR	Ομαδοποίηση
37	EL1106R0002100242H	ΜΠΕΛΙΤΣΑΣ Π.	ΙΤΥΣ		R-M2H_AR	Αξιολόγηση εφαρμογής μέτρων ΚΟΔ
38	EL1106R0002100244H	ΜΠΕΛΙΤΣΑΣ Π.	ΙΤΥΣ		R-M2H_AR	Αξιολόγηση εφαρμογής μέτρων ΚΟΔ
39	EL1106R0002100245H	ΜΠΕΛΙΤΣΑΣ Π.	ΙΤΥΣ		R-M1H_AR	Αξιολόγηση εφαρμογής μέτρων ΚΟΔ
40	EL1106R0002100246H	ΚΡΟΥΣΟΒΙΤΗΣ Π.	ΙΤΥΣ		R-M1H_AR	Αξιολόγηση εφαρμογής μέτρων ΚΟΔ
41	EL1106R0002100247N	ΚΡΟΥΣΟΒΙΤΗΣ Π.	ΦΥΣ		R-M2N_PNR	Ομαδοποίηση
42	EL1106R0002100248N	ΚΡΟΥΣΟΒΙΤΗΣ Π.	ΦΥΣ		R-M1N_NR	Ομαδοποίηση
43	EL1106R0002100249N	ΜΑΥΡΟΡΡΕΜΑ Ρ.	ΦΥΣ		R-M1N_NR	Ομαδοποίηση
44	EL1106R0002100250N	ΜΑΥΡΟΡΡΕΜΑ Ρ.	ΦΥΣ		R-M1N_NR	Ομαδοποίηση
45	EL1106R0002100251N	ΑΧΛΑΔΙΤΗΣ Π.	ΦΥΣ		R-M4N_NR	Ομαδοποίηση
46	EL1106R0002100253N	ΜΑΥΡΟΠΟΥΛΙ Ρ.	ΦΥΣ		R-M4N_NR	Ομαδοποίηση
47	EL1106R0002120054H	ΜΕΓΑΛΟ ΡΕΜΑ	ΙΤΥΣ	ΕΛΛΙΠΗΣ	R-M5H_AR	Σταθμός Παρακολούθησης ΕΔΠ/ Αξιολόγηση εφαρμογής μέτρων ΚΟΔ
48	EL1106R0002120156H	ΧΡΥΣΟΡΡΟΗΣ Π.	ΙΤΥΣ		R-M5H_AR	Αξιολόγηση εφαρμογής μέτρων ΚΟΔ
49	EL1106R0002120157N	ΧΡΥΣΟΡΡΟΗΣ Π.	ΦΥΣ		R-M5N_NR	Ομαδοποίηση
50	EL1106R0002120260N	ΜΕΓΑΛΟ ΡΕΜΑ	ΦΥΣ		R-M5N_PNR	Ομαδοποίηση
51	EL1106R0002140061H	ΑΝΩΝΥΜΟ Ρ.	ΙΤΥΣ		R-M1H_AR	Αξιολόγηση εφαρμογής μέτρων ΚΟΔ
52	EL1106R0002140062N	ΑΝΩΝΥΜΟ Ρ.	ΦΥΣ		R-M1N_AR	Ομαδοποίηση
53	EL1106R0002160063H	Ρ. ΣΚΑΠΑΝΗΣ	ΙΤΥΣ		R-M1H_AR	Αξιολόγηση εφαρμογής μέτρων ΚΟΔ
54	EL1106R0002160064N	Ρ. ΣΚΑΠΑΝΗΣ	ΦΥΣ		R-M1N_PNR	Ομαδοποίηση
55	EL1106R0002160065N	Ρ. ΣΚΑΠΑΝΗΣ	ΦΥΣ		R-M2N_NR	Ομαδοποίηση
56	EL1106R0002180066N	Ρ. ΣΤΡΥΜΟΝΙΚΟΥ	ΦΥΣ		R-M1N_PAR	Ομαδοποίηση
57	EL1106R0002180067N	Ρ. ΣΤΡΥΜΟΝΙΚΟΥ	ΦΥΣ		R-M1N_NR	Ομαδοποίηση
58	EL1106R0002200068N	Ρ. ΞΗΡΟΠΟΤΑΜΟΣ	ΦΥΣ		R-M1N_NR	Ομαδοποίηση

Χαρακτηρισμός, τυπολογία, τυπο-χαρακτηριστικές συνθήκες αναφοράς και αξιολόγηση/ ταξινόμηση της κατάστασης όλων των κατηγοριών επιφανειακών υδατικών συστημάτων

Αποκεντρωμένη Διοίκηση Μακεδονίας-Θράκης
2^η Αναθεώρηση Σχεδίου Διαχείρισης Λεκανών Απορροής Ποταμών ΥΔ Ανατολικής Μακεδονίας (EL11)

α/α	Κωδικός συστήματος	Όνομασία Συστήματος	Φυσικό/ΙΤΥΣ	Οικολογική Κατάσταση σταθμού ΕΔΠ	Ομάδα Ταξινόμησης Οικολογικής Κατάστασης	Μεθοδολογία ταξινόμησης
59	EL1106R0002200069N	Ρ. ΞΗΡΟΠΟΤΑΜΟΣ	ΦΥΣ		R-M2N_NR	Ομαδοποίηση
60	EL1106R0002220073N	ΚΕΡΚΙΝΙΤΗΣ Π.	ΦΥΣ		R-M1N_PNR	Ομαδοποίηση
61	EL1106R0002220074N	ΚΕΡΚΙΝΙΤΗΣ Π.	ΦΥΣ		R-M2N_NR	Ομαδοποίηση
62	EL1106R0002220175N	ΞΗΡΟΠΟΤΑΜΟΣ Π.	ΦΥΣ		R-M1N_NR	Ομαδοποίηση
63	EL1106R0002250070H	ΣΤΡΥΜΟΝΑΣ Π.	ΙΤΥΣ		R-L2H_AR	Αξιολόγηση εφαρμογής μέτρων ΚΟΔ
64	EL1106R0002250071H	ΣΤΡΥΜΟΝΑΣ Π.	ΙΤΥΣ		R-L2H_AR	Αξιολόγηση εφαρμογής μέτρων ΚΟΔ
65	EL1106R0003010087N	ΠΗΓΑΔΟΥΛΙ Ρ.	ΦΥΣ	ΚΑΛΗ	R-M4N_PNR	Σταθμός Παρακολούθησης ΕΔΠ
66	EL1106R0003010088N	ΠΛΑΤΑΝΟΡΕΜΑ Ρ.	ΦΥΣ		R-M4N_AR	Ομαδοποίηση
67	EL1106R0004000079N	ΜΥΛΟΡΕΥΜΑ Ρ.	ΦΥΣ		R-M1N_NR	Ομαδοποίηση
68	EL1106R0004010076N	ΜΑΚΡΟΠΟΤΑΜΟΣ Ρ.	ΦΥΣ		R-M1N_NR	Ομαδοποίηση
69	EL1106R0004010077N	ΜΑΚΡΟΠΟΤΑΜΟΣ Ρ.	ΦΥΣ		R-M1N_NR	Ομαδοποίηση
70	EL1106R0004020082H	ΒΑΘΥΤΟΠΟΥ Ρ.	ΙΤΥΣ		R-M1H_AR	Αξιολόγηση εφαρμογής μέτρων ΚΟΔ
71	EL1106R0004020083N	ΒΑΘΥΤΟΠΟΥ Ρ.	ΦΥΣ		R-M1N_NR	Ομαδοποίηση
72	EL1106R0004020084N	ΒΑΘΥΤΟΠΟΥ Ρ.	ΦΥΣ		R-M1N_NR	Ομαδοποίηση
73	EL1106R0004020085N	ΒΑΘΥΡΡΕΜΑ Ρ.	ΦΥΣ		R-M4N_NR	Ομαδοποίηση
74	EL1106R0004020127N	Ρ. ΠΗΓΩΝ ΑΚΡΙΝΟΥ	ΦΥΣ		R-M1N_NR	Ομαδοποίηση
75	EL1106R0004030078H	ΜΥΛΟΡΕΥΜΑ Ρ.	ΙΤΥΣ		R-M2H_AR	Αξιολόγηση εφαρμογής μέτρων ΚΟΔ
76	EL1106R0004040080H	ΜΥΛΟΡΕΥΜΑ Ρ.	ΙΤΥΣ		R-M4H_AR	Αξιολόγηση εφαρμογής μέτρων ΚΟΔ
77	EL1106R0004040081N	ΜΥΛΟΡΕΥΜΑ Ρ.	ΦΥΣ		R-M4N_NR	Ομαδοποίηση
78	EL1106R0005010089N	ΜΑΡΜΑΡΑ Π.	ΦΥΣ	ΚΑΛΗ	R-M2N_PNR	Σταθμός Παρακολούθησης ΕΔΠ
79	EL1106R0007010090H	ΒΡΥΣΗ Ρ.	ΙΤΥΣ		R-M1H_AR	Αξιολόγηση εφαρμογής μέτρων ΚΟΔ
80	EL1106R0007010091N	ΒΡΥΣΗ Ρ.	ΦΥΣ		R-M1N_NR	Ομαδοποίηση
81	EL1106R0009010092N	Ρ. ΑΣΠΡΟΧΩΜΑ	ΦΥΣ	ΚΑΛΗ	R-M2N_NR	Σταθμός Παρακολούθησης ΕΔΠ
82	EL1106R0B02240094N	ΑΓΓΙΣΤΡΟΥ Π.	ΦΥΣ	ΚΑΛΗ	R-M1N_NR	Σταθμός Παρακολούθησης ΕΔΠ
83	EL1106R0B02250072N	ΣΤΡΥΜΟΝΑΣ Π.	ΦΥΣ	ΜΕΤΡΙΑ	R-L2N_PAR	Σταθμός Παρακολούθησης ΕΔΠ

8.2.3 Μεθοδολογία ομαδοποίησης των ποτάμιων υδατικών συστημάτων για την ταξινόμηση της χημικής κατάστασης - Επέκταση ταξινόμησης χημικής κατάστασης ποτάμιων ΥΣ

Στην περίπτωση της χημικής κατάστασης ακολουθείται η ανωτέρω μεθοδολογία, η οποία ωστόσο εφαρμόζεται μόνο για τα κριτήρια αξιολόγησης πιέσεων που σχετίζονται με τις ουσίες προτεραιότητας (γεωργική δραστηριότητα, βιομηχανικές μονάδες που σχετίζονται με ουσίες προτεραιότητας, ρυπασμένοι χώροι, θερμοηλεκτρικοί σταθμοί, ορυχεία, μεταλλεία) και για το σύνολο των υδατικών συστημάτων (φυσικά, ΙΤΥΣ/ΤΥΣ) ανάλογα με τον τύπο τους.

Αν κατά τη διαδικασία ομαδοποίησης ομαδοποιηθούν ΥΣ με περισσότερα του ενός ταξινομημένα ΥΣ, τα οποία όμως φέρουν διαφορετική ταξινόμηση χημικής κατάστασης, τότε για τον τελικό χαρακτηρισμό θα λαμβάνονται υπόψη επιπρόσθετα οι επιμέρους μετρήσεις των ΟΠ στα ταξινομημένα ΥΣ και η ταυτοποίηση της προέλευσής τους με συγκεκριμένες δραστηριότητες και η γνώμη ειδικών.

Τα υδατικά συστήματα στα οποία δεν υπάρχουν μετρήσεις για ουσίες προτεραιότητας και από την ανάλυση πιέσεων δεν προέκυψαν πιέσεις που να σχετίζονται με την απόρριψη ουσιών προτεραιότητας (δηλ. ο χαρακτηρισμός των πιέσεων είναι L), μπορούν να ταξινομούνται βάσει κρίσης ειδικών σε καλή χημική κατάσταση.

Τα υδατικά συστήματα στα οποία η οικολογική κατάσταση χαρακτηρίζεται ως ελλιπής ή κακή, βάσει μετρήσεων, και για τα οποία βάσει ομαδοποίησης η χημική κατάσταση προκύπτει ως καλή, προτείνεται να λαμβάνεται υπόψη και η κρίση ειδικών.

Επίσης για τα υδατικά συστήματα στα οποία δεν υπάρχουν μετρήσεις για ουσίες προτεραιότητας και δεν εμπίπτουν στις ανωτέρω κατηγορίες ταξινομούνται βάσει κρίσης ειδικών λαμβάνοντας υπόψη την ταξινόμηση των προηγούμενων ΣΔΛΑΠ, εφόσον δεν υπάρχει σημαντική διαφοροποίηση στις πιέσεις που δέχονται και την ταξινόμηση μετά από ομαδοποίηση των αντίστοιχων υδατικών συστημάτων που ανήκουν στην ίδια ομάδα.

Στον Πίνακα που ακολουθεί παρουσιάζεται, η μεθοδολογία ταξινόμησης των ποτάμιων ΥΣ του ΥΔ Ανατολικής Μακεδονίας

Πίνακας 8-3 Μεθοδολογία ταξινόμησης της χημικής κατάστασης των ποτάμιων ΥΣ στο ΥΔ

α/α	Κωδικός συστήματος	Όνομασία Συστήματος	Φυσικό/ΙΤΥΣ	Χημική Κατάσταση σταθμού ΕΔΠ	Ομάδα Ταξινόμησης Χημικής Κατάστασης	Μεθοδολογία ταξινόμησης
1	EL1106R0001010001N	ΑΝΩΝΥΜΟ Ρ.	ΦΥΣ		R-M1N L_L_L_L	Ομαδοποίηση
2	EL1106R0002000003N	ΣΤΡΥΜΟΝΑΣ Π.	ΦΥΣ		R-L2N L_L_L_L	Ομαδοποίηση
3	EL1106R0002000028H	ΣΤΡΥΜΟΝΑΣ Π.	ΙΤΥΣ	ΚΑΛΗ	R-L2H M_L_L_L	Σταθμός Παρακολούθησης ΕΔΠ
4	EL1106R0002010002N	ΣΤΡΥΜΟΝΑΣ Π.	ΦΥΣ	ΚΑΛΗ	R-L2N L_L_L_L	Σταθμός Παρακολούθησης ΕΔΠ
5	EL1106R0002020004N	ΚΑΣΤΡΟΛΑΚΚΑΣ Ρ.	ΦΥΣ		R-M1N L_L_L_L	Ομαδοποίηση
6	EL1106R0002040005N	ΑΓΙΑΣ ΠΑΡΑΣΚΕΥΗΣ Ρ.	ΦΥΣ		R-M1N L_L_L_L	Ομαδοποίηση
7	EL1106R0002060006N	ΑΓΓΙΤΗΣ Π.	ΦΥΣ	ΚΑΛΗ	R-M4N L_L_L_L	Σταθμός Παρακολούθησης ΕΔΠ
8	EL1106R0002060007N	ΑΓΓΙΤΗΣ Π.	ΦΥΣ	ΚΑΛΗ	R-M4N L_L_L_L	Σταθμός Παρακολούθησης ΕΔΠ
9	EL1106R0002060108N	ΑΓΓΙΤΗΣ Π.	ΦΥΣ	ΚΑΛΗ	R-M4N M_L_L_L	Σταθμός Παρακολούθησης ΕΔΠ
10	EL1106R0002060109N	ΛΑΚΚΟΣ Ρ.	ΦΥΣ		R-M4N M_L_L_L	Ομαδοποίηση/ κρίση ειδικού
11	EL1106R0002060110N	ΞΗΡΟΠΟΤΑΜΟΣ Ρ.	ΦΥΣ		R-M4N M_L_L_L	Ομαδοποίηση/ κρίση ειδικού
12	EL1106R0002060112N	ΑΡΧΑΓΓΕΛΟΥ Ρ.	ΦΥΣ		R-M4N L_L_L_L	Ομαδοποίηση
13	EL1106R0002060217A	ΤΑΦΡΟΣ ΦΙΛΙΠΠΩΝ	ΤΥΣ		R-M4A L_L_L_L	Ομαδοποίηση/ κρίση ειδικού
14	EL1106R0002060218H	ΚΕΦΑΛΑΡΙ Ρ.	ΙΤΥΣ		R-M4H L_L_L_L	Ομαδοποίηση
15	EL1106R0002060219N	ΚΕΦΑΛΑΡΙ Ρ.	ΦΥΣ		R-M4N M_L_L_L	Ομαδοποίηση/ κρίση ειδικού
16	EL1106R0002060293A	ΤΑΦΡΟΣ ΦΙΛΙΠΠΩΝ	ΤΥΣ		R-M4A M_L_L_L	Ομαδοποίηση/ κρίση ειδικού
17	EL1106R0002060325H	ΧΕΙΜΑΡΡΟΣ ΔΟΞΑΤΟΥ	ΙΤΥΣ		R-M1H M_L_L_L	Ομαδοποίηση/ κρίση ειδικού
18	EL1106R0002060326N	ΧΕΙΜΑΡΡΟΣ ΔΟΞΑΤΟΥ	ΦΥΣ		R-M2N H_L_L_L	Ομαδοποίηση/ κρίση ειδικού
19	EL1106R0002060414N	Ρ. ΠΗΓΩΝ ΜΥΛΟΠΟΤΑΜΟΥ-Ζ.ΠΗΓΗΣ	ΦΥΣ		R-M4N H_L_L_L	Ομαδοποίηση
20	EL1106R0002060416N	Ρ. ΠΗΓΩΝ ΑΓ. ΒΑΡΒΑΡΑΣ	ΦΥΣ		R-M4N L_L_L_L	Ομαδοποίηση
21	EL1106R0002060420H	ΧΕΙΜΑΡΡΟΣ ΔΟΞΑΤΟΥ	ΙΤΥΣ	ΚΑΛΗ	R-M4H L_L_L_L	Σταθμός Παρακολούθησης ΕΔΠ
22	EL1106R0002060421N	ΞΗΡΟΠΟΤΑΜΟΣ Π.	ΦΥΣ	ΚΑΛΗ	R-M4N M_L_L_L	Σταθμός Παρακολούθησης ΕΔΠ
23	EL1106R0002060422H	ΞΗΡΟΠΟΤΑΜΟΣ Π.	ΙΤΥΣ		R-M4H L_L_L_L	Ομαδοποίηση
24	EL1106R0002060423N	ΞΗΡΟΠΟΤΑΜΟΣ Π.	ΦΥΣ		R-M2N H_L_L_L	Ομαδοποίηση/ κρίση ειδικού
25	EL1106R0002080029N	ΕΖΙΟΒΗΣ Ρ.	ΦΥΣ		R-M5N L_L_L_L	Ομαδοποίηση
26	EL1106R0002080030N	ΕΖΙΟΒΗΣ Ρ.	ΦΥΣ		R-M5N L_L_L_L	Ομαδοποίηση
27	EL1106R0002100031H	ΑΓΙΟΥ ΙΩΑΝΝΟΥ Ρ.	ΙΤΥΣ	ΚΑΛΗ	R-M2H L_L_L_L	Σταθμός Παρακολούθησης ΕΔΠ

Χαρακτηρισμός, τυπολογία, τυπο-χαρακτηριστικές συνθήκες αναφοράς και αξιολόγηση/ ταξινόμηση της κατάστασης όλων των κατηγοριών επιφανειακών υδατικών συστημάτων

Αποκεντρωμένη Διοίκηση Μακεδονίας-Θράκης
2^η Αναθεώρηση Σχεδίου Διαχείρισης Λεκανών Απορροής Ποταμών ΥΔ Ανατολικής Μακεδονίας (EL11)

α/α	Κωδικός συστήματος	Όνομασία Συστήματος	Φυσικό/ΙΤΥΣ	Χημική Κατάσταση σταθμού ΕΔΠ	Ομάδα Ταξινόμησης Χημικής Κατάστασης	Μεθοδολογία ταξινόμησης
28	EL1106R0002100132N	Ρ. ΑΓΙΩΝ ΑΝΑΡΓΥΡΩΝ	ΦΥΣ		R-M1N L_L_L_L	Ομαδοποίηση
29	EL1106R0002100133N	Ρ. ΠΑΤΕΡΑ	ΦΥΣ		R-M1N L_L_L_L	Ομαδοποίηση
30	EL1106R0002100134N	ΚΟΚΚΙΝΟΡΡΕΜΑ Ρ.	ΦΥΣ		R-M1N M_L_L_L	Ομαδοποίηση/κρίση ειδικού
31	EL1106R0002100135N	ΕΠΤΑΜΥΛΟΙ Ρ.	ΦΥΣ		R-M1N L_L_L_L	Ομαδοποίηση
32	EL1106R0002100136N	ΚΟΚΚΙΝΟΡΡΕΜΑ Ρ.	ΦΥΣ		R-M1N L_L_L_L	Ομαδοποίηση
33	EL1106R0002100137N	ΚΟΚΚΙΝΟΡΡΕΜΑ Ρ.	ΦΥΣ		R-M1N L_L_L_L	Ομαδοποίηση
34	EL1106R0002100238H	ΜΠΕΛΙΤΣΑΣ Π.	ΙΤΥΣ	ΚΑΛΗ	R-M1H L_L_L_L	Σταθμός Παρακολούθησης ΕΔΠ
35	EL1106R0002100239H	ΕΡΥΘΟΡΡΕΜΑ Ρ.	ΙΤΥΣ		R-M1H M_L_L_L	Ομαδοποίηση/κρίση ειδικού
36	EL1106R0002100241N	ΕΡΥΘΟΡΡΕΜΑ Ρ.	ΦΥΣ		R-M1N L_L_L_L	Ομαδοποίηση
37	EL1106R0002100242H	ΜΠΕΛΙΤΣΑΣ Π.	ΙΤΥΣ		R-M2H H_L_L_L	Ομαδοποίηση/κρίση ειδικού
38	EL1106R0002100244H	ΜΠΕΛΙΤΣΑΣ Π.	ΙΤΥΣ		R-M2H L_L_L_L	Ομαδοποίηση
39	EL1106R0002100245H	ΜΠΕΛΙΤΣΑΣ Π.	ΙΤΥΣ		R-M1H M_L_L_L	Ομαδοποίηση/κρίση ειδικού
40	EL1106R0002100246H	ΚΡΟΥΣΟΒΙΤΗΣ Π.	ΙΤΥΣ		R-M1H L_L_L_L	Ομαδοποίηση
41	EL1106R0002100247N	ΚΡΟΥΣΟΒΙΤΗΣ Π.	ΦΥΣ		R-M2N L_L_L_L	Ομαδοποίηση
42	EL1106R0002100248N	ΚΡΟΥΣΟΒΙΤΗΣ Π.	ΦΥΣ		R-M1N L_L_L_L	Ομαδοποίηση
43	EL1106R0002100249N	ΜΑΥΡΟΡΡΕΜΑ Ρ.	ΦΥΣ		R-M1N L_L_L_L	Ομαδοποίηση
44	EL1106R0002100250N	ΜΑΥΡΟΡΡΕΜΑ Ρ.	ΦΥΣ		R-M1N L_L_L_L	Ομαδοποίηση
45	EL1106R0002100251N	ΑΧΛΑΔΙΤΗΣ Π.	ΦΥΣ		R-M4N L_L_L_L	Ομαδοποίηση
46	EL1106R0002100253N	ΜΑΥΡΟΠΟΥΛΙ Ρ.	ΦΥΣ		R-M4N L_L_L_L	Ομαδοποίηση
47	EL1106R0002120054H	ΜΕΓΑΛΟ ΡΕΜΑ	ΙΤΥΣ		R-M5H L_L_L_L	Ομαδοποίηση
48	EL1106R0002120156H	ΧΡΥΣΟΡΡΟΗΣ Π.	ΙΤΥΣ		R-M5H L_L_L_L	Ομαδοποίηση
49	EL1106R0002120157N	ΧΡΥΣΟΡΡΟΗΣ Π.	ΦΥΣ		R-M5N L_L_L_L	Ομαδοποίηση
50	EL1106R0002120260N	ΜΕΓΑΛΟ ΡΕΜΑ	ΦΥΣ		R-M5N L_L_L_L	Ομαδοποίηση
51	EL1106R0002140061H	ΑΝΩΝΥΜΟ Ρ.	ΙΤΥΣ		R-M1H L_L_L_L	Ομαδοποίηση
52	EL1106R0002140062N	ΑΝΩΝΥΜΟ Ρ.	ΦΥΣ		R-M1N L_L_L_L	Ομαδοποίηση
53	EL1106R0002160063H	Ρ. ΣΚΑΠΑΝΗΣ	ΙΤΥΣ		R-M1H L_L_L_L	Ομαδοποίηση
54	EL1106R0002160064N	Ρ. ΣΚΑΠΑΝΗΣ	ΦΥΣ		R-M1N L_L_L_L	Ομαδοποίηση
55	EL1106R0002160065N	Ρ. ΣΚΑΠΑΝΗΣ	ΦΥΣ		R-M2N L_L_L_L	Ομαδοποίηση
56	EL1106R0002180066N	Ρ. ΣΤΡΥΜΟΝΙΚΟΥ	ΦΥΣ		R-M1N L_L_L_L	Ομαδοποίηση
57	EL1106R0002180067N	Ρ. ΣΤΡΥΜΟΝΙΚΟΥ	ΦΥΣ		R-M1N L_L_L_L	Ομαδοποίηση

Χαρακτηρισμός, τυπολογία, τυπο-χαρακτηριστικές συνθήκες αναφοράς και αξιολόγηση/ ταξινόμηση της κατάστασης όλων των κατηγοριών επιφανειακών υδατικών συστημάτων

Αποκεντρωμένη Διοίκηση Μακεδονίας-Θράκης
2^η Αναθεώρηση Σχεδίου Διαχείρισης Λεκανών Απορροής Ποταμών ΥΔ Ανατολικής Μακεδονίας (EL11)

α/α	Κωδικός συστήματος	Όνομασία Συστήματος	Φυσικό/ΙΤΥΣ	Χημική Κατάσταση σταθμού ΕΔΠ	Ομάδα Ταξινόμησης Χημικής Κατάστασης	Μεθοδολογία ταξινόμησης
58	EL1106R0002200068N	Ρ. ΞΗΡΟΠΟΤΑΜΟΣ	ΦΥΣ		R-M1N L_L_L_L	Ομαδοποίηση
59	EL1106R0002200069N	Ρ. ΞΗΡΟΠΟΤΑΜΟΣ	ΦΥΣ		R-M2N L_L_L_L	Ομαδοποίηση
60	EL1106R0002220073N	ΚΕΡΚΙΝΙΤΗΣ Π.	ΦΥΣ		R-M1N L_L_L_L	Ομαδοποίηση
61	EL1106R0002220074N	ΚΕΡΚΙΝΙΤΗΣ Π.	ΦΥΣ		R-M2N L_L_L_L	Ομαδοποίηση
62	EL1106R0002220175N	ΞΗΡΟΠΟΤΑΜΟΣ Π.	ΦΥΣ		R-M1N L_L_L_L	Ομαδοποίηση
63	EL1106R0002250070H	ΣΤΡΥΜΟΝΑΣ Π.	ΙΤΥΣ		R-L2H L_L_L_L	Ομαδοποίηση/κρίση ειδικού
64	EL1106R0002250071H	ΣΤΡΥΜΟΝΑΣ Π.	ΙΤΥΣ		R-L2H M_L_L_L	Ομαδοποίηση
65	EL1106R0003010087N	ΠΗΓΑΔΟΥΛΙ Ρ.	ΦΥΣ		R-M4N L_L_L_L	Ομαδοποίηση
66	EL1106R0003010088N	ΠΛΑΤΑΝΟΡΕΜΑ Ρ.	ΦΥΣ		R-M4N M_L_L_L	Ομαδοποίηση/κρίση ειδικού
67	EL1106R0004000079N	ΜΥΛΟΡΕΥΜΑ Ρ.	ΦΥΣ		R-M1N L_L_L_L	Ομαδοποίηση
68	EL1106R0004010076N	ΜΑΚΡΟΠΟΤΑΜΟΣ Ρ.	ΦΥΣ		R-M1N L_L_L_L	Ομαδοποίηση
69	EL1106R0004010077N	ΜΑΚΡΟΠΟΤΑΜΟΣ Ρ.	ΦΥΣ		R-M1N L_L_L_L	Ομαδοποίηση
70	EL1106R0004020082H	ΒΑΘΥΤΟΠΟΥ Ρ.	ΙΤΥΣ		R-M1H L_L_L_L	Ομαδοποίηση
71	EL1106R0004020083N	ΒΑΘΥΤΟΠΟΥ Ρ.	ΦΥΣ		R-M1N L_L_L_L	Ομαδοποίηση
72	EL1106R0004020084N	ΒΑΘΥΤΟΠΟΥ Ρ.	ΦΥΣ		R-M1N L_L_L_L	Ομαδοποίηση
73	EL1106R0004020085N	ΒΑΘΥΡΡΕΜΑ Ρ.	ΦΥΣ		R-M4N L_L_L_L	Ομαδοποίηση
74	EL1106R0004020127N	Ρ. ΠΗΓΩΝ ΑΚΡΙΝΟΥ	ΦΥΣ		R-M1N L_L_L_L	Ομαδοποίηση
75	EL1106R0004030078H	ΜΥΛΟΡΕΥΜΑ Ρ.	ΙΤΥΣ		R-M2H L_L_L_L	Ομαδοποίηση
76	EL1106R0004040080H	ΜΥΛΟΡΕΥΜΑ Ρ.	ΙΤΥΣ		R-M4H L_L_L_L	Ομαδοποίηση
77	EL1106R0004040081N	ΜΥΛΟΡΕΥΜΑ Ρ.	ΦΥΣ		R-M4N L_L_L_L	Ομαδοποίηση
78	EL1106R0005010089N	ΜΑΡΜΑΡΑ Π.	ΦΥΣ	ΚΑΛΗ	R-M2N M_L_L_L	Σταθμός Παρακολούθησης ΕΔΠ
79	EL1106R0007010090H	ΒΡΥΣΗ Ρ.	ΙΤΥΣ		R-M1H L_L_L_L	Ομαδοποίηση
80	EL1106R0007010091N	ΒΡΥΣΗ Ρ.	ΦΥΣ		R-M1N L_L_L_L	Ομαδοποίηση
81	EL1106R0009010092N	Ρ. ΑΣΠΡΟΧΩΜΑ	ΦΥΣ		R-M2N L_L_L_L	Ομαδοποίηση
82	EL1106R0B02240094N	ΑΓΓΙΣΤΡΟΥ Π.	ΦΥΣ	ΚΑΛΗ	R-M1N L_L_L_L	Σταθμός Παρακολούθησης ΕΔΠ
83	EL1106R0B02250072N	ΣΤΡΥΜΟΝΑΣ Π.	ΦΥΣ	ΚΑΛΗ	R-L2N L_L_L_L	Σταθμός Παρακολούθησης ΕΔΠ

8.3 Λιμναία υδατικά συστήματα

Βάσει του προγράμματος παρακολούθησης της περιόδου 2016-2021, όπως αυτό εφαρμόστηκε, οι σταθμοί παρακολούθησης για τα βιολογικά ποιοτικά στοιχεία και τους χημικούς ρύπους αντιστοιχούν σε περίπου 50 λίμνες σε σύνολο 74 λιμνών. Ως αποτέλεσμα, τα λιμναία υδατικά συστήματα χωρίς σταθμό παρακολούθησης δε δύναται να ταξινομηθούν, καθώς εξαιρούνται της διαδικασίας ομαδοποίησης, γεγονός το οποίο έχει ληφθεί υπόψη και αντιμετωπισθεί κατά την επικαιροποίηση του Εθνικού Δικτύου Παρακολούθησης των Υδάτων.

8.4 Μεταβατικά υδατικά συστήματα

Βάσει του εθνικού δικτύου παρακολούθησης, σταθμοί παρακολούθησης αντιστοιχούν σε 24 μεταβατικά υδατικά συστήματα σε σύνολο 51 μεταβατικών υδατικών συστημάτων. Ως αποτέλεσμα, μεταβατικά υδατικά συστήματα χωρίς σταθμό παρακολούθησης δε δύναται να ταξινομηθούν, καθώς εξαιρούνται της διαδικασίας ομαδοποίησης, γεγονός το οποίο θα πρέπει να ληφθεί υπόψη και να αντιμετωπισθεί κατά την επικαιροποίηση του Εθνικού Δικτύου Παρακολούθησης των Υδάτων

8.5 Παράκτια υδατικά συστήματα

8.5.1 Μεθοδολογία ομαδοποίησης των παρακτίων υδατικών συστημάτων για την ταξινόμηση της οικολογικής κατάστασης και επέκταση ταξινόμησης οικολογικής κατάστασης παρακτίων ΥΣ

Σύμφωνα με το πρόγραμμα παρακολούθησης περιόδου 2018-2020 υπάρχουν 68 σταθμοί παρακολούθησης σε 58 από τα συνολικά 246 παράκτια υδατικά συστήματα των Υδατικών Διαμερισμάτων της χώρας. Τα παράκτια συστήματα τα οποία δεν έχουν σταθμό στο σύνολο τους ομαδοποιούνται με άλλους σταθμούς σύμφωνα την ακόλουθη μεθοδολογία, που προτάθηκε από την ερευνητική ομάδα του ΕΛΚΕΘΕ στον πλαίσιο της 1^{ης} αναθεώρησης των ΣΔΛΑΠ

Το θέμα της προσέγγισης της χωρικής κλίμακας στην ταξινόμηση των ΥΣ στο πλαίσιο των Οδηγιών για την πολιτική των υδάτων (EC, 2000, 2008), έχει αποτελέσει κεντρικό ζήτημα για το οποίο έχουν συνταχθεί ειδικές κατευθυντήριες Οδηγίες (Prins et al., 2013).

Η χωρική διάσταση αφορά κυρίως στην σύνθεση του αποτελέσματος από μια δεδομένη κλίμακα σε μία μεγαλύτερη που φθάνει μέχρι και στο επίπεδο μιας υποπεριοχής ή και περιοχής (sub-region, region) (scaling up) με ζητούμενο πάντα την πλέον ορθολογική διαχείριση των υδάτων.

Βασικές αρχές που διαπνέουν τις κατευθυντήριες οδηγίες είναι α) η εφαρμογή της αρχής της επικινδυνότητας (risk based approach) σύμφωνα με την αρχή DPSIR (IMPRESS, 2000) β) η χρήση χωρικών μονάδων ή περιοχών ταξινόμησης (assessment areas) με βασικά χαρακτηριστικά την ομοιογένεια όσο αφορά στα υδρολογικά και ωκεανογραφικά χαρακτηριστικά των υδατικών συστημάτων. Περεταίρω μπορεί να γίνει η σύνθεση του αποτελέσματος σε ευρύτερες ακόμα κλίμακες ακολουθώντας του κανόνες της ομαδοποίησης (grouping) ή της ιεράρχησης (clustering).

Η ταξινόμηση των παράκτιων ΥΣ της χώρας σε πλήρη χωρική κλίμακα έγινε με βάση την μονάδα της περιοχής ταξινόμησης (assessment area). Έτσι ομοειδή υδατικά συστήματα από άποψη υδρολογική, ταξινομήθηκαν από ένα στο οποίο βρίσκεται ο σταθμός παρακολούθησης.

Η επιλογή της θέσης του σταθμού και του υδατικού συστήματος παρακολούθησης έγινε ακολουθώντας την αρχή της επικινδυνότητας (risk based approach) καλύπτοντας την αντιπροσώπευση σε περιοχές αυξημένων πιέσεων.

Σύμφωνα με τις παραπάνω κατευθυντήριες οδηγίες, η περιοχή ταξινόμησης (assessment area) προσδιορίζει υδατικές μάζες με παρόμοια συνολικά υδρολογικά και ωκεανογραφικά χαρακτηριστικά, συγκεκριμένα θερμοκρασία, αλατότητα, χαρακτηριστικά μείξης, θολερότητας, διαφάνειας, βάθους, ρευμάτων, κυματικής δράσης και θρεπτικών αλάτων.

Οι παράκτιες υδατικές μάζες της χώρας (πέρα από τα διοικητικά όρια που τις καθορίζουν τεχνητά) μπορούν να ομαδοποιηθούν (Παναγιωτίδης και συνεργάτες, 2008) σε τέσσερις ωκεανογραφικές υπερ-ενότητες, τρεις στο Αιγαίο (Βόρειο, Κεντρικό και Νότιο) και μία στις εξωτερικές ακτές του Δειναροταυρικού τόξου (από τις Ελληνικές ακτές του Ιονίου Πελάγους μέχρι τη Λεβαντινή Θάλασσα). Περαιτέρω, και σε κάθε υποενότητα φαίνονται τα ομαδοποιημένα ΥΣ και η τεκμηρίωση με βάση την οποία (σύμφωνα με τα παραπάνω υδρολογικά χαρακτηριστικά) έγινε η ομαδοποίηση.

Στην πρώτη ενότητα: **‘Υδατικά συστήματα στις Ελληνικές ακτές του Βόρειου Αιγαίου Πελάγους και των εγκολπώσεών του’** διακρίθηκαν 15 ΥΣ. Πρόκειται για τα ΥΣ που επηρεάζονται σημαντικά από τους διασυννοριακούς ποταμούς της Β. Ελλάδας, τα ύδατα της Μαύρης Θάλασσας, την εκτεταμένη υφαλοκρηπίδα του Β. Αιγαίου και την τάφρο του Αγίου Όρους. Πρόκειται για ΥΣ που παρουσιάζουν τάσεις φυσικού ευτροφισμού. Ο όρος «ευτροφικός» χρησιμοποιείται καταχρηστικά στις Ελληνικές θάλασσες που είναι όλες ολιγοτροφικές αν συγκριθούν με εκείνες της Βόρειας Ευρώπης.

Στη δεύτερη ενότητα **‘Υδατικά συστήματα στις Ελληνικές ακτές του Κεντρικού Αιγαίου Πελάγους και των εγκολπώσεών του’** διακρίθηκαν 9 ΥΣ. Πρόκειται για το σύνολο των «μεσοτροφικών» ΥΣ, δηλαδή αυτών που βρίσκονται μεταξύ του ευτροφικού Β. Αιγαίου και του ολιγοτροφικού Ν. Αιγαίου.

Στην τρίτη ενότητα **‘Υδατικά συστήματα στις Ελληνικές ακτές του Νότιου Αιγαίου και των εγκολπώσεών του’** διακρίθηκαν 17 ΥΣ. Πρόκειται για το σύνολο των ΥΣ συστημάτων που επηρεάζονται σημαντικά από την εκτεταμένη υφαλοκρηπίδα των Κυκλάδων και τα ύδατα του ρεύματος της Μικράς Ασίας. Στις ανοικτές ακτές πρόκειται για τυπικά ολιγοτροφικά υδατικά συστήματα, ενώ στους κόλπους πρόκειται για υδατικά συστήματα στα οποία παρατηρούνται φαινόμενα ανθρωπογενούς ευτροφισμού.

Στην τέταρτη ενότητα **‘Υδατικά συστήματα στις εξωτερικές ακτές του Δειναρο-Ταυρικού τόξου’** διακρίθηκαν 22 ΥΣ. Πρόκειται για τις Ελληνικές ακτές της Λεβαντινής Θάλασσας, του Λυβικού Πελάγους, του Ιονίου Πελάγους και των εγκολπώσεών τους και εμπεριέχει το σύνολο των ΥΣ που επηρεάζονται σημαντικά από την τυπική υπερ-ολιγοτροφική θαλάσσια μάζα της ανατολικής Μεσογείου. Στις εγκολπώσεις συχνά παρατηρούνται φαινόμενα ανθρωπογενούς ευτροφισμού.

Πίνακας 8-4 Ομαδοποίηση Παράκτιων Υδατικών Συστημάτων της Ελλάδας.

Αύξων αριθμός και ονομασία υδατικού συστήματος (ΥΣ)
1-15. Ενότητα Α. Υδατικά συστήματα στις Ελληνικές ακτές του Βόρειου Αιγαίου Πελάγους και των εγγολπώσεών του.
1. Ανοικτές Ελληνικές ακτές στο Β. Αιγαίο Γενικός χαρακτηρισμός για το ΥΣ που βρέχει τις ακτές της Σαμοθράκης, της Θάσου, της Λήμνου, του Αγ. Ευστατίου των Β. Σποράδων και των άλλων μικρότερων νησιών του Βορείου Αιγαίου, των χερσονήσων της Χαλκιδικής και του Πηλίου και δεν επηρεάζεται άμεσα από τη χέρσο (σε αντιδιαστολή με τις ειδικότερες κατηγορίες ΥΣ του Β. Αιγαίου που διαφοροποιούνται λόγω χερσογενών επιδράσεων και περιγράφονται στη συνέχεια με αύξοντα αριθμό 2 έως 15).
2. Ανοικτές Ελληνικές ακτές στο Θρακικό Πέλαγος Υδατικό σύστημα που επηρεάζεται άμεσα από τους διασυννοριακούς ποταμούς Έβρο και Νέστο. Βρίσκεται πάνω στο ευρύτερο τμήμα της Ελληνικής υφαλοκρηπίδας με αποτέλεσμα να διαφοροποιείται, ως υδάτινη μάζα, από το υπόλοιπο Βόρειο Αιγαίο.
3. Βιστωνικός Κόλπος Τμήμα του ΥΣ του Θρακικού Πελάγους που παρουσιάζει τη μικρότερη ανανέωση και επηρεάζεται εντονότερα από την χέρσο (επαφή με την λίμνη Βιστωνίδα).
4. Βόρειες ακτές διαύλου Θάσου Υδατικό σύστημα που επηρεάζεται άμεσα από την εκβολή του Νέστου.
5. Κόλπος Καβάλας Τμήμα του ΥΣ του Β. Αιγαίου που παρουσιάζει μικρότερη ανανέωση και επηρεάζεται εντονότερα από τη χέρσο. Η ανατολική περιοχή (αμμώδεις ακτές Κεραμωτής-Καρβάλης που επηρεάζονται από το Νέστο) διαφοροποιείται από την δυτική (βραχώδεις ακτές Καβάλας-Ελευθερών) που έχουν τυπικά χαρακτηριστικά Β. Αιγαίου.
6. Στρυμονικός Κόλπος Υδατικό σύστημα που επηρεάζεται άμεσα από την εκβολή του Στρυμόνα.
7. Κόλπος Ιερισού (Χαλκιδική) Τμήμα του ΥΣ του Β. Αιγαίου που παρουσιάζει μικρότερη ανανέωση και επηρεάζεται εντονότερα από τη χέρσο.
8. Σιγγιτικός Κόλπος (Χαλκιδική) Τμήμα του ΥΣ του Β. Αιγαίου που παρουσιάζει μικρότερη ανανέωση και επηρεάζεται εντονότερα από τη χέρσο.
9. Κασσανδρινός Κόλπος (Χαλκιδική) Τμήμα του ΥΣ του Β. Αιγαίου που παρουσιάζει μικρότερη ανανέωση και επηρεάζεται εντονότερα από τη χέρσο.
10. Όρμος & Κόλπος Θεσσαλονίκης Ιδιαιτέρως τροποποιημένο ΥΣ με ακτογραμμή που περιλαμβάνει την παλαιά εκβολή του Αξιού, το λιμάνι της Θεσσαλονίκης, τις κρηπίδες των επιχωματώσεων παλαιάς και νέας παραλίας, τις μαρίνες της Καλαμαριάς, τις επεκτάσεις του αεροδρομίου στη θάλασσα και τον κυματοθραύστη των Νέων Επιβατών.
11. Έσω Θερμαϊκός Κόλπος Υδατικό σύστημα που επηρεάζεται από την εκβολή του ποτάμιου συστήματος Αξιού-Λουδία-Αλιάκμονα. Διαφοροποιείται σε δυτικό τμήμα (ακτές Πιερίας Ημαθίας) που δέχεται την άμεση επίδραση των ποταμών και ανατολικό (ακτές Χαλκιδικής) που επηρεάζεται έμμεσα.
12. Έξω Θερμαϊκός Κόλπος Τμήμα του ΥΣ του Β. Αιγαίου που παρουσιάζει μικρότερη ανανέωση και επηρεάζεται εντονότερα από τη χέρσο.
13. Κόλπος Μούδρου (Λήμνος) Τμήμα του ΥΣ του Β. Αιγαίου που παρουσιάζει μικρότερη ανανέωση και επηρεάζεται εντονότερα από τη χέρσο.
14. Έσω Παγασητικός Κόλπος Όρμος Βόλου Ιδιαιτέρως τροποποιημένο ΥΣ με ακτογραμμή που περιλαμβάνει την εκβολή του υπερχειλιστή της Κάρλας, το λιμάνι του Βόλου, τις κρηπίδες των επιχωματώσεων της παραλίας του Βόλου.
15. Παγασητικός Κόλπος Τμήμα του ΥΣ του Β. Αιγαίου που παρουσιάζει μικρότερη ανανέωση και επηρεάζεται εντονότερα από τη χέρσο.

Αύξων αριθμός και ονομασία υδατικού συστήματος (ΥΣ)
16-24. Ενότητα Β. Υδατικά συστήματα στις Ελληνικές ακτές του Κεντρικού Αιγαίου Πελάγους και των εγκολπώσεών του.
<p>16. Ελληνικές ακτές στο Κεντρικό Αιγαίο Γενικός χαρακτηρισμός για το ΥΣ που βρέχει τις ακτές της Λέσβου, της Χίου και των άλλων μικρότερων νησιών του Κεντρικού Αιγαίου, και των ακτών της Εύβοιας και δεν επηρεάζεται άμεσα από τη χέρσο (σε αντιδιαστολή με τις ειδικότερες κατηγορίες ΥΣ του Κ. Αιγαίου που διαφοροποιούνται λόγω χερσογενών επιδράσεων και περιγράφονται στη συνέχεια με α.α.17 έως 23). Έχει χαρακτηριστικά ανοικτής θάλασσας (λόγω μεγάλου αναπτύγματος) και βαθιάς θάλασσας. Ως προς τον ευτροφισμό επηρεάζεται κυρίως από τα ύδατα της Μαύρης Θάλασσας, λιγότερο όμως από το Β. Αιγαίο και συνεπώς μπορούμε να πούμε ότι έχει μεσοτροφικό χαρακτήρα.</p>
<p>17. Ελληνικές ακτές διαύλου Λέσβου Υδατικό σύστημα που βρέχει τις ανατολικές ακτές της Λέσβου και των νησίδων μεταξύ αυτών και της Μικράς Ασίας (μπουγάζι της Μυτιλήνης). Χαρακτηρίζεται από την παρουσία έντονων ρευμάτων (ρεύμα της Μικράς Ασίας που ανεβαίνει από τα Δωδεκάνησα προς το Β. Αιγαίο).</p>
<p>18. Κόλπος Γέρας (Λέσβος) Τμήμα του ΥΣ του Κ. Αιγαίου που παρουσιάζει μικρότερη ανανέωση και επηρεάζεται εντονότερα από τη χέρσο. Τυπική ημίκλειστη αβαθής περιοχή με φυσικό και ανθρωπογενή ευτροφισμό.</p>
<p>19. Κόλπος Καλλονής (Λέσβος) Τμήμα του ΥΣ του Κ. Αιγαίου που παρουσιάζει μικρότερη ανανέωση και επηρεάζεται εντονότερα από τη χέρσο. Τυπική ημίκλειστη αβαθής περιοχή με φυσικό και ανθρωπογενή ευτροφισμό.</p>
<p>20. Ελληνικές ακτές διαύλου Χίου Υδατικό σύστημα που βρέχει τις ανατολικές ακτές της Χίου και των νησίδων μεταξύ αυτών και της Μικράς Ασίας (μπουγάζι της Χίου). Χαρακτηρίζεται από την παρουσία έντονων ρευμάτων (ρεύμα της Μικράς Ασίας που ανεβαίνει από τα Δωδεκάνησα προς το Β. Αιγαίο).</p>
<p>21. Δίαυλος Ωρεών (Β. Εύβοια) Τμήμα του ΥΣ του Κ. Αιγαίου που περιλαμβάνει την ημίκλειστη περιοχή μεταξύ των ακτών της Στερεάς Ελλάδας και εκείνων της Εύβοιας (μπουγάζι). Χαρακτηρίζεται από την παρουσία έντονων ρευμάτων.</p>
<p>22. Μαλιακός Κόλπος Ημίκλειστη αβαθής περιοχή που επηρεάζεται άμεσα από την εκβολή του Σπερχειού ποταμού.</p>
<p>23. Βόρειος Ευβοϊκός Κόλπος Ιδιαίτερο ΥΣ που καλύπτει τον ημίκλειστο βαθύ (τεκτονικό) Β. Ευβοϊκό Κόλπο.</p>
<p>24. Όρμος Λάρυμνας Τμήμα του ΥΣ του Β. Ευβοϊκού κόλπου ιδιαίτερος τροποποιημένο σε μεγάλο του τμήμα.</p>
25-41. Ενότητα Γ. Υδατικά συστήματα στις Ελληνικές ακτές του Νότιου Αιγαίου και των εγκολπώσεών του
<p>25. Ελληνικές ακτές στο Νότιο Αιγαίο Γενικός χαρακτηρισμός για το υδατικό σύστημα που βρέχει τις ακτές των Κυκλάδων και των ανοικτών ακτών της Α. Πελοποννήσου, της Β. Κρήτης και των Δωδεκανήσων και δεν επηρεάζεται άμεσα από τη χέρσο (σε αντιδιαστολή με τις ειδικότερες κατηγορίες υδατικών συστημάτων του Ν. Αιγαίου που διαφοροποιούνται λόγω χερσογενών επιδράσεων και περιγράφονται στη συνέχεια με α.α. 25 έως 40). Τα ύδατα της Μαύρης Θάλασσας δεν επηρεάζουν πλέον τις θαλάσσιες μάζες και συνεπώς μπορούμε να πούμε ότι πρόκειται για τυπικό ολιγοτροφικό υδατικό σύστημα.</p>
<p>26. Ανατολικές Ακτές Δωδεκανήσου Υδατικό σύστημα επηρεαζόμενο από το ρεύμα της Μικράς Ασίας, που εισέρχεται στο Αιγαίο από την Λεβαντινή Θάλασσα. Περιοχή υπό την επίδραση του στροβίλου (gyre) της Ρόδου.</p>
<p>27. Ακτές κόλπου Πεταλίων Ανοικτός κόλπος με μικρές χερσογενείς επιδράσεις.</p>
<p>28. Νότιος Ευβοϊκός Τμήμα του ΥΣ του Ν. Αιγαίου που παρουσιάζει μικρότερη ανανέωση και επηρεάζεται εντονότερα από τη χέρσο. Ημίκλειστη στενή περιοχή που έχει μεγάλο βάθος.</p>
<p>29. Κόλπος Αυλίδας Ημίκλειστη αβαθής περιοχή του Νότιου Ευβοϊκού, που διαφοροποιείται από αυτόν λόγω φαινομένων ευτροφισμού.</p>
<p>30. Κόλπος Ελευσίνας</p>

Αύξων αριθμός και ονομασία υδατικού συστήματος (ΥΣ)
Τυπικό ημίκλειστο ΥΣ με έντονο ανθρωπογενή ευτροφισμό και μεγάλο τμήμα τροποποιημένης ακτής.
31. Δυτικός Σαρωνικός κόλπος Ημίκλειστος κόλπος που έχει μεγάλο βάθος.
32. Έσω (Κεντρικός) Σαρωνικός Ημίκλειστος κόλπος με έντονο ανθρωπογενή ευτροφισμό (ΚΑΑ Αθηνών) και μεγάλο τμήμα τροποποιημένης ακτής.
33. Έξω Σαρωνικός κόλπος Τμήμα του ΥΣ του Ν. Αιγαίου που παρουσιάζει βραδύτερο ρυθμό ανανέωσης και δέχεται ανθρωπογενείς επιδράσεις.
34. Δίαυλος Ύδρας - Δοκού – Σπετσών Τμήμα του ΥΣ του Ν. Αιγαίου που παρουσιάζει βραδύτερο ρυθμό ανανέωσης και δέχεται ανθρωπογενείς επιδράσεις. Ημίκλειστη στενή περιοχή που έχει μεγάλο βάθος.
35. Αργολικός κόλπος Τμήμα του ΥΣ του Ν. Αιγαίου που παρουσιάζει μικρότερη ανανέωση και επηρεάζεται εντονότερα από την χέρσο. Ημίκλειστος κόλπος.
36. Κόλπος Αδάμαντα (Μήλος) Τμήμα του ΥΣ του Ν. Αιγαίου που παρουσιάζει μικρότερη ανανέωση και επηρεάζεται εντονότερα από την χέρσο. Ημίκλειστη περιοχή που έχει μεγάλο βάθος.
37. Καλδέρα Σαντορίνης Τμήμα του ΥΣ του Ν. Αιγαίου που παρουσιάζει μικρότερη ανανέωση και επηρεάζεται εντονότερα από την χέρσο. Ημίκλειστη περιοχή που έχει μεγάλο βάθος.
38. Βόρειες ακτές Κρήτης Τμήμα του ΥΣ του Ν. Αιγαίου που διαφοροποιείται από τις ακτές της υφαλοκρηπίδας των Κυκλάδων επειδή μεσολαβεί το βαθύ Κρητικό Πέλαγος.
39. Κόλπος Αγίου Νικολάου Τμήμα του ΥΣ των Βορείων ακτών της Κρήτης που παρουσιάζει μικρότερη ανανέωση και επηρεάζεται εντονότερα από την χέρσο. Ημίκλειστος κόλπος.
40. Κόλπος Ηρακλείου (Κρήτη) Τμήμα του ΥΣ των Βορείων ακτών της Κρήτης του Ν. Αιγαίου που παρουσιάζει μικρότερη ανανέωση και επηρεάζεται εντονότερα από την χέρσο. Ανοικτός κόλπος
41. Όρμος Σούδας Τμήμα του ΥΣ των Βορείων ακτών της Κρήτης που παρουσιάζει μικρότερη ανανέωση και επηρεάζεται εντονότερα από την χέρσο. Τυπική ημίκλειστη περιοχή.
42-63. Ενότητα Δ. Υδατικά συστήματα στις εξωτερικές ακτές του Δειναρο-Ταυρικού τόξου. Περιλαμβάνει τις Ελληνικές ακτές της Λεβαντινής Θάλασσας, του Λυβικού Πελάγους, του Ιονίου Πελάγους και των εγκολπώσεών τους
42. Ελληνικές ακτές στην Λεβαντινή Θάλασσα Υδατικό σύστημα που καλύπτει το ανατολικό τμήμα της τέταρτης ενότητας υδατικών συστημάτων της Ελλάδας. Περιλαμβάνει τις πλέον τροπικοποιημένες ακτές της χώρας.
43. Ελληνικές ακτές στο Λιβικό πέλαγος Υδατικό σύστημα που καλύπτει το κεντρικό τμήμα της τέταρτης ενότητας υδατικών συστημάτων της Ελλάδας. Επηρεάζεται από τις θαλάσσιες μάζες που εξέρχονται από τα στενά Κυθήρων-Αντικυθήρων και τους στροβίλους (gyres) του Πέλωπα και της Δυτικής Κρήτης.
44. Κόλπος Μεσσαράς Τμήμα του ΥΣ των Ελληνικών ακτών στο Λυβικό που παρουσιάζει μικρότερο ρυθμό ανανέωσης και χερσογενείς επιδράσεις.
45. Ελληνικές ακτές στο Ιόνιο Γενικός χαρακτηρισμός για το υδατικό σύστημα που βρέχει τις ακτές της Δυτικής Πελοποννήσου και των Ιονίων νήσων και δεν επηρεάζεται άμεσα από τη χέρσο (σε αντιδιαστολή με τις ειδικότερες κατηγορίες υδατικών συστημάτων του Ιονίου που διαφοροποιούνται λόγω χερσογενών επιδράσεων και περιγράφονται στη συνέχεια με αύξοντα αριθμό 45 έως 63).
46. Ακτές Λακωνικού Κόλπου

Αύξων αριθμός και ονομασία υδατικού συστήματος (ΥΣ)
Τμήμα του ΥΣ των Ελληνικών ακτών στο Ιόνιο που παρουσιάζει μικρότερο ρυθμό ανανέωσης και χερσογενείς επιδράσεις.
47. Ακτές Μεσσηνιακού Κόλπου Τμήμα του ΥΣ των Ελληνικών ακτών στο Ιόνιο που παρουσιάζει μικρότερο ρυθμό ανανέωσης και χερσογενείς επιδράσεις.
48. Όρμος Μεθώνης Τμήμα του ΥΣ των Ελληνικών ακτών στο Ιόνιο που παρουσιάζει μικρότερο ρυθμό ανανέωσης και χερσογενείς επιδράσεις.
49. Όρμος Ναβαρίνου (Πύλου) Τμήμα του ΥΣ των Ελληνικών ακτών στο Ιόνιο που παρουσιάζει μικρότερο ρυθμό ανανέωσης και χερσογενείς επιδράσεις.
50. Κυπαρισσιακός Κόλπος Τμήμα του ΥΣ των Ελληνικών ακτών στο Ιόνιο που παρουσιάζει μικρότερο ρυθμό ανανέωσης και χερσογενείς επιδράσεις.
51. Κόλπος Λαγανά (Ζάκυνθος) Τμήμα του ΥΣ των Ελληνικών ακτών στο Ιόνιο που παρουσιάζει μικρότερο ρυθμό ανανέωσης και χερσογενείς επιδράσεις.
52. Ακτές Πελοποννήσου στο διάυλο Ζακύνθου Τμήμα του ΥΣ των Ελληνικών ακτών στο Ιόνιο που παρουσιάζει μικρότερο ρυθμό ανανέωσης και χερσογενείς επιδράσεις.
53. Πατραϊκός Κόλπος Τμήμα του ΥΣ των Ελληνικών ακτών στο Ιόνιο που παρουσιάζει μικρότερο ρυθμό ανανέωσης και χερσογενείς επιδράσεις.
54. Κορινθιακός Κόλπος Ιδιαίτερο ΥΣ που καλύπτει τον ημίκλειστο βαθύ (τεκτονικός) Κορινθιακό Κόλπο.
55. Όρμος Κορίνθου-Λουτρακίου Τμήμα του ΥΣ του Κορινθιακού Κόλπου που παρουσιάζει μικρότερο ρυθμό ανανέωσης και χερσογενείς επιδράσεις.
56. Όρμος Δόμβραινας Τμήμα του ΥΣ του Κορινθιακού Κόλπου που παρουσιάζει μικρότερο ρυθμό ανανέωσης και χερσογενείς επιδράσεις. Τροποποιημένη ακτογραμμή σε μεγάλο τμήμα του.
57. Όρμος Ιτέας Τμήμα του ΥΣ του Κορινθιακού Κόλπου που παρουσιάζει μικρότερο ρυθμό ανανέωσης και χερσογενείς επιδράσεις. Τροποποιημένη ακτογραμμή σε μεγάλο τμήμα του.
58. Όρμος Αντίκυρας Τμήμα του ΥΣ του Κορινθιακού Κόλπου που παρουσιάζει μικρότερο ρυθμό ανανέωσης και χερσογενείς επιδράσεις. Τροποποιημένη ακτογραμμή σε μεγάλο τμήμα του.
59. Εσωτερικό αρχιπέλαγος Ιονίου (Εχινάδες) Τμήμα του ΥΣ των Ελληνικών ακτών στο Ιόνιο που παρουσιάζει μικρότερο ρυθμό ανανέωσης και χερσογενείς επιδράσεις.
60. Κόλπος Αργοστολίου Τμήμα του ΥΣ των Ελληνικών ακτών στο Ιόνιο που παρουσιάζει μικρότερο ρυθμό ανανέωσης και χερσογενείς επιδράσεις.
61. Αμβρακικός Κόλπος Τμήμα του ΥΣ των Ελληνικών ακτών στο Ιόνιο που παρουσιάζει μικρότερο ρυθμό ανανέωσης και χερσογενείς επιδράσεις.
62. Όρμος Ηγουμενίτσας Τμήμα του ΥΣ των Ελληνικών ακτών στο Ιόνιο που παρουσιάζει μικρότερο ρυθμό ανανέωσης και χερσογενείς επιδράσεις. Τροποποιημένη ακτογραμμή σε μεγάλο τμήμα του.
63. Κερκυραϊκή Θάλασσα Τμήμα του ΥΣ των Ελληνικών ακτών στο Ιόνιο που παρουσιάζει μικρότερο ρυθμό ανανέωσης και χερσογενείς επιδράσεις. Διαφοροποιείται στο ανατολικό τμήμα που επηρεάζεται άμεσα από την εκβολή του Καλαμά και το δυτικό που επηρεάζεται λιγότερο.

Τα ΥΣ τα οποία συμμετέχουν σε κάθε Ομάδα παρουσιάζονται στον ακόλουθο Πίνακα.

Πίνακας 8-5 Παράκτια ΥΣ τα οποία συμμετέχουν σε κάθε Ομάδα ΥΣ της Ελλάδας

Ονομασία Ομάδας ΥΣ (Group)	ΥΣ στην Ομάδα
Ακτές διαύλου Χίου	EL1436C0012N
Ακτές κόλπου Πεταλιών	EL0719C0014N
Ακτές κόλπου Πεταλιών	EL0626C0002N
ακτές Λακωνικού κόλπου	EL0333C0007N
ακτές Πελοποννήσου στο δίαυλο Ζακύνθου	EL0129C0001N, EL0228C0007N, EL0228C0008N, EL0228C0009N
Ανατολικές ακτές Δωδεκανήσου	EL1438C0026N, EL1438C0027N, EL1438C0031N, EL1438C0034N, EL1438C0036N
Ανοικτές Ελληνικές ακτές στο Β. Αιγαίο	EL0718C0004N, EL0735C0001N, EL0735C0002N, EL0816C0001N, EL0816C0002N, EL0817C0003N, EL0817C0004N, EL0817C0005N, EL1005C0001N, EL1005C0005N, EL1005C0007N, EL1043C0003N, EL1106C0002N , EL1242C0010N, EL1242C0011N, EL1242C0012N, EL1436C0001N, EL1436C0002N, EL1436C0004N, EL1436C0009N
Ανοικτές Ελληνικές ακτές στο Θρακικό πέλαγος	EL1207C0003N, EL1208C0005N, EL1210C0006N, EL1210C0007H, EL1210C0008N, EL1210C0009N
Αργολικός κόλπος	EL0331C0001N
Βιστωνικός Κόλπος	EL1208C0004N
Βόρειες ακτές διαύλου Θάσου	EL1207C0002N
Βόρειες ακτές Κρήτης	EL1339C0001N, EL1339C0002N, EL1339C0004N, EL1339C0005N, EL1339C0006N, EL1339C0008N, EL1341C0009N, EL1341C0010N, EL1341C0013N, EL1341C0014N
Βόρειος Αμβρακικός κόλπος	EL0513C0007N
Βόρειος Ευβοϊκός κόλπος	EL0719C0006N
Δίαυλος Ύδρας - Δοκού - Σπετσών	EL0331C0002N
Δίαυλος Ωρεών (Β. Εύβοια)	EL0718C0005N
Δυτικός Σαρωνικός κόλπος	EL0626C0010N
Ελληνικές ακτές διαύλου Λέσβου	EL1436C0005N
Ελληνικές ακτές στη Λεβαντινή θάλασσα	EL1438C0037N, EL1438C0041N, EL1438C0046N, EL1438C0048N, EL1438C0052N
Ελληνικές ακτές στο Ιόνιο	EL0132C0003N, EL0132C0007N, EL0132C0009N, EL0132C0010N, EL0132C0011N, EL0245C0001N, EL0245C0002N, EL0245C0010N, EL0245C0011N, EL0245C0012N, EL0245C0013N, EL0245C0015N, EL0245C0016N, EL0245C0018N, EL0245C0019N, EL0331C0006N, EL0331C0010N, EL0331C0011N, EL0333C0008N, EL0415C0008N, EL0444C0005N, EL0444C0006N, EL0444C0007H, EL0513C0004N, EL0513C0005N, EL0513C0006N, EL0534C0008N, EL0534C0009N, EL0534C0012N, EL0534C0013N
Ελληνικές ακτές στο Κεντρικό Αιγαίο	EL0719C0008N, EL0719C0009N, EL0719C0010N, EL0719C0015N, EL0735C0003N, EL1436C0006N, EL1436C0010N, EL1436C0011N, EL1436C0013N
Ελληνικές ακτές στο Λιβυκό πέλαγος	EL1339C0024N, EL1339C0025N, EL1340C0018N, EL1340C0020N, EL1340C0021N, EL1340C0022N, EL1340C0023N, EL1341C0015N, EL1341C0016N, EL1341C0017N
Ελληνικές ακτές στο Νότιο Αιγαίο	EL0331C0003N, EL0331C0004N, EL0331C0005N, EL0331C0009N, EL0331C0012N, EL0331C0013N, EL0626C0003N, EL0626C0004H, EL0626C0013N, EL0626C0014N, EL1436C0014N, EL1436C0015N, EL1436C0017N, EL1436C0016N, EL1437C0053N, EL1437C0054N, EL1437C0055N, EL1437C0056N, EL1437C0057N, EL1437C0058N, EL1437C0059N, EL1437C0060N, EL1437C0061N, EL1437C0062N,

Χαρακτηρισμός, τυπολογία, τυπο-χαρακτηριστικές συνθήκες αναφοράς και αξιολόγηση/ ταξινόμηση της κατάστασης όλων των κατηγοριών επιφανειακών υδατικών συστημάτων

Όνομασία Ομάδας ΥΣ (Group)	ΥΣ στην Ομάδα
	EL1437C0063N, EL1437C0064N, EL1437C0065N, EL1437C0066N, EL1437C0067N, EL1437C0068N, EL1437C0069N, EL1437C0070N, EL1437C0071N, EL1437C0072N, EL1437C0073N, EL1437C0074N, EL1437C0075N, EL1437C0076N, EL1437C0077N, EL1437C0079N, EL1437C0080N, EL1437C0081N, EL1437C0082N, EL1437C0083N, EL1437C0084N, EL1437C0086N, EL1437C0087N, EL1438C0018N, EL1438C0019N, EL1438C0020N, EL1438C0021N, EL1438C0022N, EL1438C0023N, EL1438C0024N, EL1438C0025N, EL1438C0028N, EL1438C0029N, EL1438C0030N, EL1438C0032N, EL1438C0033N, EL1438C0035N, EL1438C0038N, EL1438C0039N, EL1438C0040N, EL1438C0042N, EL1438C0043N, EL1438C0044N, EL1438C0045N, EL1438C0047N, EL1438C0049N, EL1438C0050N, EL1438C0051N
Έξω Θερμαϊκός κόλπος (Καλλικράτεια-Κατερίνη)	EL0902C0001N, EL1005C0009N
Έσω (Κεντρικός) Σαρωνικός	EL0626C0012N
Έσω Θερμαϊκός κόλπος (Αλιάκμονας-Μηχανιώνα)	EL0902C0002N, EL1005C0010N
Έσω Κεντρικός Σαρωνικός - Ψυτάλλεια	EL0626C0008H, EL0626C0011N
Εσωτερικό Αρχιπέλαγος Ιονίου (Εχινάδες)	EL0415C0003N, EL0444C0004N
Θάλασσα Μεσολογίου	EL0415C0002N
Καλδέρα Σαντορίνης	EL1437C0085N
Κασσανδρινός κόλπος (Χαλκιδική)	EL1005C0006N, EL1005C0008A
Κερκυραϊκή θάλασσα (Ανατολικές ακτές)	EL0512C0A01N, EL0512C0A02N
Κερκυραϊκή θάλασσα (Δυτικές ακτές)	EL0534C0010N
Κόλπος Αγίου Νικολάου	EL1341C0011N, EL1341C0012N
Κόλπος Αδάμαντα (Μήλος)	EL1437C0078N
Κόλπος Αργοστολίου	EL0245C0014N
Κόλπος Αυλίδας	EL0723C0012N
Κόλπος Γέρας (Λέσβος)	EL1436C0007N
Κόλπος Ελευσίνας	EL0626C0006N, EL0626C0007N
Κόλπος Ηρακλείου (Κρήτη)	EL1339C0007N
Κόλπος Θεσσαλονίκης	EL1005C0011H
Κόλπος Ιερισσού (Χαλκιδική)	EL1043C0002N
Κόλπος Καβάλας (ανατολικός & Δυτικός)	EL1106C0003N, EL1106C0004N, EL1207C0001N
Κόλπος Καλαμάτας	EL0132C0008N
Κόλπος Καλλονής (Λέσβος)	EL1436C0008N
Κόλπος Λαγανά (Ζάκυνθος)	EL0245C0017N
Κόλπος Λάρυμνας	EL0722C0011N
Κόλπος Μεσσαράς	EL1340C0019N
Κόλπος Μούδρου (Λήμνος)	EL1436C0003N
Κορινθιακός κόλπος (Κορινθιακές ακτές Πελοποννήσου & Αιτωλοακαρνανίας)	EL0227C0005N, EL0421C0001N, EL0626C0005N, EL0725C0019N
Κυπαρισσιακός κόλπος	EL0129C0002N
Λιμάνι Πάτρας ?	EL0227C0004H
Μαλιακός κόλπος	EL0718C0007N
Νότιος Αμβρακικός κόλπος	EL0415C0009N
Νότιος Ευβοϊκός (Μαρκόπουλο-Αλιβέρι)	EL0626C0001N, EL0719C0013N
Όρμος Αντίκυρας	EL0724C0017N
Όρμος Βόλου	EL0817C0007H
Όρμος Γαρίτσας και Λιμένας Κερκύρας	EL0534C0011H
Όρμος Δόμβραινας	EL0725C0018N
Όρμος Ηγουμενίτσας	EL0512C0003H

Όνομασία Ομάδας ΥΣ (Group)	ΥΣ στην Ομάδα
Όρμος Ιτέας	EL0724C0016N
Όρμος Κορίνθου	EL0227C0006N
Όρμος Μεθώνης	EL0132C0005N, EL0132C0006N
Όρμος Ναυαρίνου (Πύλου)	EL0132C0004N
Όρμος Σούδας	EL1339C0003N
Όρμος Φανερωμένης	EL0626C0009N
Παγασητικός Κόλπος	EL0817C0006N
Πατραϊκός κόλπος	EL0228C0003N
Σιγγιτικός κόλπος (Χαλκιδική)	EL1005C0004N
Στρυμωνικός Κόλπος	EL1106C0001N

Στον ακόλουθο πίνακα παρουσιάζεται η μεθοδολογία που ακολουθήθηκε για την ταξινόμηση των παρακτίων στο ΥΔ Ανατολικής Μακεδονίας .

Πίνακας 8-6 Ομάδες και μεθοδολογία για την ταξινόμηση της οικολογικής κατάστασης των παρακτίων ΥΣ στο ΥΔ

Όνομασία συστήματος	Κωδικός συστήματος	Μεθοδολογία ταξινόμησης	Ομάδα που ανήκει	Σταθμός που χαρακτηρίζει την Ομάδα
ΣΤΡΥΜΟΝΙΚΟΣ ΚΟΛΠΟΣ	EL1106C0001N	Παρακολούθηση	Στρυμωνικός Κόλπος	
ΑΚΤΕΣ ΣΥΜΒΟΛΟΥ	EL1106C0002N	Ομαδοποίηση	Ανοικτές Ελληνικές ακτές στο Β. Αιγαίο	Vournourou EL1005C0005N500
ΝΕΑ ΠΕΡΑΜΟΣ	EL1106C0003N	Ομαδοποίηση	Κόλπος Καβάλας (ανατολικός & Δυτικός)	KAV3 EL1207C0001N500
ΔΥΤ. ΚΟΛΠΟΣ ΚΑΒΑΛΑΣ	EL1106C0004N			

8.5.2 Μεθοδολογία ομαδοποίησης των παρακτίων υδατικών συστημάτων για την ταξινόμηση της χημικής κατάστασης - Επέκταση ταξινόμησης χημικής κατάστασης παρακτίων ΥΣ

Στην περίπτωση αξιολόγησης της χημικής κατάστασης των παράκτιων ΥΣ ακολουθείται η ανωτέρω μεθοδολογία και το αποτέλεσμα της ομαδοποίησης αυτής. Σε περιπτώσεις στις οποίες τα παράκτια ΥΣ ομαδοποιούνται με ταξινομημένα ΥΣ που έχουν καλή χημική κατάσταση, τότε ταξινομούνται σε καλή χημική κατάσταση. Σε αντίθετη περίπτωση, ο τελικός χαρακτηρισμός προκύπτει και από κρίση ειδικού.

Οι ομάδες των ΥΣ είναι οι ίδιες με αυτές που χρησιμοποιούνται για την ομαδοποίηση της οικολογικής κατάστασης

9 ΑΠΟΤΕΛΕΣΜΑΤΑ ΤΗΣ ΤΑΞΙΝΟΜΗΣΗΣ ΕΠΙΦΑΝΕΙΑΚΩΝ ΥΔΑΤΙΚΩΝ ΣΥΣΤΗΜΑΤΩΝ

9.1 Εισαγωγή

Στη συνέχεια παρουσιάζεται η αξιολόγηση της οικολογικής και χημικής κατάστασης των υδατικών συστημάτων ανά κατηγορία συστήματος (ποτάμια, λιμναία, μεταβατικά, παράκτια).

Η διαδικασία ταξινόμησης της συνολικής κατάστασης των επιφανειακών υδατικών συστημάτων βασίζεται στην συναξιολόγηση της οικολογικής κατάστασης και της χημικής κατάστασης:

- Στις περιπτώσεις που η **οικολογική κατάσταση των ΥΣ είναι υψηλή ή καλή και η χημική κατάσταση καλή**, τότε το ΥΣ ταξινομείται σε **υψηλή ή καλή** κατάσταση σε αντιστοιχία με την οικολογική κατάσταση.
- Στις περιπτώσεις που η οικολογική κατάσταση των ΥΣ **είναι υψηλή ή καλή και η χημική κατάσταση κατώτερη της καλής**, τότε το ΥΣ ταξινομείται σε **μέτρια κατάσταση**.
- Στις περιπτώσεις που η οικολογική κατάσταση των ΥΣ είναι **μέτρια ή ελλιπής ή κακή και η χημική κατάσταση καλή ή κατώτερη της καλής**, τότε το ΥΣ ταξινομείται σύμφωνα με την οικολογική σε **μέτρια/ελλιπή/κακή** κατάσταση αντίστοιχα.
- Στις περιπτώσεις που είτε η οικολογική είτε η χημική κατάσταση είναι άγνωστη, τότε το σύστημα ταξινομείται σε άγνωστη κατάσταση.

Τα σχήματα της ταξινόμησης των επιφανειακών ΥΣ παρατίθενται στο κεφάλαιο

9.2 Ποτάμια ΥΣ

Στον Πίνακα 9-1 παρατίθεται η εκτίμηση της κατάστασης των ποτάμιων ΥΣ του ΥΔ Ανατολικής Μακεδονίας. Στον Πίνακα 9-2 καταγράφονται οι διαφορές στην οικολογική και χημική κατάσταση των ποτάμιων ΥΣ μεταξύ του 1^{ου} ΣΔΛΑΠ και της 1^{ης} και 2^{ης} Αναθεώρησης του ΣΔΛΑΠ.

Σημειώνεται ότι η ταξινόμηση του Οικολογικού Δυναμικού των ποτάμιων ΙΤΥΣ έγινε με βάση τον αριθμό των μέτρων επίτευξης του ΚΟΔ τα οποία εφαρμόζονται σήμερα (βλ παράγραφο 5.4.1). Στις περιπτώσεις που δεν εφαρμόζεται το σύνολο των μέτρων το οικολογικό δυναμικό του ΙΤΥΣ χαρακτηρίζεται ως κατώτερο του καλού.

Αποκεντρωμένη Διοίκηση Μακεδονίας-Θράκης
2^η Αναθεώρηση Σχεδίου Διαχείρισης Λεκανών Απορροής Ποταμών ΥΔ Ανατολικής Μακεδονίας (EL11)

Πίνακας 9-1 Εκτίμηση της κατάστασης των ποτάμιων ΥΣ του ΥΔ Ανατολικής Μακεδονίας

α/α	Κωδικός συστήματος	Όνομασία Συστήματος	ΙΤΥΣ/ΤΥΣ	Σύνδεση με προστατευόμενες περιοχές	Οικολογική κατάσταση/ δυναμικό	Χημική κατάσταση	Συνολική κατάσταση	Επίπεδο Εμπιστοσύνης	
								Οικολογική	Χημική
1	EL1106R0001010001N	ΑΝΩΝΥΜΟ Ρ.			ΚΑΛΗ	ΚΑΛΗ	ΚΑΛΗ	3	1
2	EL1106R0002000003N	ΣΤΡΥΜΟΝΑΣ Π.		√	ΚΑΛΗ	ΚΑΛΗ	ΚΑΛΗ	1	1
3	EL1106R0002000028H	ΣΤΡΥΜΟΝΑΣ Π.	√	√	<ΚΑΛΟΥ	ΚΑΛΗ	<ΚΑΛΗΣ	3	2
4	EL1106R0002010002N	ΣΤΡΥΜΟΝΑΣ Π.		√	ΚΑΛΗ	ΚΑΛΗ	ΚΑΛΗ	1	2
5	EL1106R0002020004N	ΚΑΣΤΡΟΛΑΚΚΑΣ Ρ.			ΜΕΤΡΙΑ	ΚΑΛΗ	ΜΕΤΡΙΑ	1	1
6	EL1106R0002040005N	ΑΓΙΑΣ ΠΑΡΑΣΚΕΥΗΣ Ρ.			ΚΑΛΗ	ΚΑΛΗ	ΚΑΛΗ	1	1
7	EL1106R0002060006N	ΑΓΓΙΤΗΣ Π.		√	ΕΛΛΙΠΗΣ	ΚΑΛΗ	ΕΛΛΙΠΗΣ	2	2
8	EL1106R0002060007N	ΑΓΓΙΤΗΣ Π.		√	ΚΑΛΗ	ΚΑΛΗ	ΚΑΛΗ	1	2
9	EL1106R0002060108N	ΑΓΓΙΤΗΣ Π.		√	ΜΕΤΡΙΑ	ΚΑΛΗ	ΜΕΤΡΙΑ	2	2
10	EL1106R0002060109N	ΛΑΚΚΟΣ Ρ.		√	ΜΕΤΡΙΑ	ΚΑΛΗ	ΜΕΤΡΙΑ	1	1
11	EL1106R0002060110N	ΞΗΡΟΠΟΤΑΜΟΣ Ρ.		√	ΜΕΤΡΙΑ	ΚΑΛΗ	ΜΕΤΡΙΑ	1	1
12	EL1106R0002060112N	ΑΡΧΑΓΕΛΟΥ Ρ.		√	ΚΑΛΗ	ΚΑΛΗ	ΚΑΛΗ	1	1
13	EL1106R0002060217A	ΤΑΦΡΟΣ ΦΙΛΙΠΠΩΝ	√	√	<ΚΑΛΟΥ	ΚΑΛΗ	<ΚΑΛΗΣ	3	1
14	EL1106R0002060218H	ΚΕΦΑΛΑΡΙ Ρ.	√	√	<ΚΑΛΟΥ	ΚΑΛΗ	<ΚΑΛΗΣ	3	1
15	EL1106R0002060219N	ΚΕΦΑΛΑΡΙ Ρ.		√	ΜΕΤΡΙΑ	ΚΑΛΗ	ΜΕΤΡΙΑ	1	1
16	EL1106R0002060293A	ΤΑΦΡΟΣ ΦΙΛΙΠΠΩΝ	√	√	<ΚΑΛΟΥ	ΚΑΛΗ	<ΚΑΛΗΣ	3	1
17	EL1106R0002060325H	ΧΕΙΜΑΡΡΟΣ ΔΟΞΑΤΟΥ	√	√	<ΚΑΛΟΥ	ΚΑΛΗ	<ΚΑΛΗΣ	3	1
18	EL1106R0002060326N	ΧΕΙΜΑΡΡΟΣ ΔΟΞΑΤΟΥ		√	ΜΕΤΡΙΑ	ΚΑΛΗ	ΜΕΤΡΙΑ	1	1
19	EL1106R0002060414N	Ρ. ΠΗΓΩΝ ΜΥΛΟΠΟΤΑΜΟΥ - Ζ. ΠΗΓΗΣ		√	ΜΕΤΡΙΑ	ΚΑΛΗ	ΜΕΤΡΙΑ	1	1
20	EL1106R0002060416N	Ρ. ΠΗΓΩΝ ΑΓ. ΒΑΡΒΑΡΑΣ		√	ΜΕΤΡΙΑ	ΚΑΛΗ	ΜΕΤΡΙΑ	1	1
21	EL1106R0002060420H	ΧΕΙΜΑΡΡΟΣ ΔΟΞΑΤΟΥ	√	√	<ΚΑΛΟΥ	ΚΑΛΗ	<ΚΑΛΗΣ	3	2
22	EL1106R0002060421N	ΞΗΡΟΠΟΤΑΜΟΣ Π.		√	ΕΛΛΙΠΗΣ	ΚΑΛΗ	ΕΛΛΙΠΗΣ	2	2
23	EL1106R0002060422H	ΞΗΡΟΠΟΤΑΜΟΣ Π.	√	-	<ΚΑΛΟΥ	ΚΑΛΗ	<ΚΑΛΗΣ	3	1
24	EL1106R0002060423N	ΞΗΡΟΠΟΤΑΜΟΣ Π.		√	ΜΕΤΡΙΑ	ΚΑΛΗ	ΜΕΤΡΙΑ	1	1

Χαρακτηρισμός, τυπολογία, τυπο-χαρακτηριστικές συνθήκες αναφοράς και αξιολόγηση/ ταξινόμηση της κατάστασης όλων των κατηγοριών επιφανειακών υδατικών συστημάτων

Αποκεντρωμένη Διοίκηση Μακεδονίας-Θράκης
2^η Αναθεώρηση Σχεδίου Διαχείρισης Λεκανών Απορροής Ποταμών ΥΔ Ανατολικής Μακεδονίας (EL11)

α/α	Κωδικός συστήματος	Όνομασία Συστήματος	ΙΤΥΣ/ΤΥΣ	Σύνδεση με προστατευόμενες περιοχές	Οικολογική κατάσταση/ δυναμικό	Χημική κατάσταση	Συνολική κατάσταση	Επίπεδο Εμπιστοσύνης	
								Οικολογική	Χημική
25	EL1106R0002080029N	ΕΖΙΟΒΗΣ Ρ.			ΚΑΛΗ	ΚΑΛΗ	ΚΑΛΗ	1	1
26	EL1106R0002080030N	ΕΖΙΟΒΗΣ Ρ.			ΚΑΛΗ	ΚΑΛΗ	ΚΑΛΗ	1	1
27	EL1106R0002100031H	ΑΓΙΟΥ ΙΩΑΝΝΟΥ Ρ.	√		<ΚΑΛΟΥ	ΚΑΛΗ	<ΚΑΛΗΣ	3	2
28	EL1106R0002100132N	ΑΓΙΩΝ ΑΝΑΡΓΥΡΩΝ Ρ.			ΚΑΛΗ	ΚΑΛΗ	ΚΑΛΗ	1	1
29	EL1106R0002100133N	ΠΑΤΕΡΑ Ρ.			ΚΑΛΗ	ΚΑΛΗ	ΚΑΛΗ	1	1
30	EL1106R0002100134N	ΚΟΚΚΙΝΟΡΡΕΜΑ Ρ.			ΜΕΤΡΙΑ	ΚΑΛΗ	ΜΕΤΡΙΑ	1	1
31	EL1106R0002100135N	ΕΠΤΑΜΥΛΟΙ Ρ.		√	ΚΑΛΗ	ΚΑΛΗ	ΚΑΛΗ	1	1
32	EL1106R0002100136N	ΚΟΚΚΙΝΟΡΡΕΜΑ Ρ.		√	ΜΕΤΡΙΑ	ΚΑΛΗ	ΜΕΤΡΙΑ	1	1
33	EL1106R0002100137N	ΚΟΚΚΙΝΟΡΡΕΜΑ Ρ.		√	ΚΑΛΗ	ΚΑΛΗ	ΚΑΛΗ	1	1
34	EL1106R0002100238H	ΜΠΕΛΙΤΣΑΣ Π.	√		<ΚΑΛΟΥ	ΚΑΛΗ	<ΚΑΛΗΣ	3	2
35	EL1106R0002100239H	ΕΡΥΘΟΡΡΕΜΑ Ρ.	√		<ΚΑΛΟΥ	ΚΑΛΗ	<ΚΑΛΗΣ	3	1
36	EL1106R0002100241N	ΕΡΥΘΟΡΡΕΜΑ Ρ.			ΜΕΤΡΙΑ	ΚΑΛΗ	ΜΕΤΡΙΑ	1	1
37	EL1106R0002100242H	ΜΠΕΛΙΤΣΑΣ Π.	√		<ΚΑΛΟΥ	ΚΑΛΗ	<ΚΑΛΗΣ	3	1
38	EL1106R0002100244H	ΜΠΕΛΙΤΣΑΣ Π.	√		<ΚΑΛΟΥ	ΚΑΛΗ	<ΚΑΛΗΣ	3	1
39	EL1106R0002100245H	ΜΠΕΛΙΤΣΑΣ Π.	√		<ΚΑΛΟΥ	ΚΑΛΗ	<ΚΑΛΗΣ	3	1
40	EL1106R0002100246H	ΚΡΟΥΣΟΒΙΤΗΣ Π.	√		<ΚΑΛΟΥ	ΚΑΛΗ	<ΚΑΛΗΣ	3	1
41	EL1106R0002100247N	ΚΡΟΥΣΟΒΙΤΗΣ Π.			ΚΑΛΗ	ΚΑΛΗ	ΚΑΛΗ	1	1
42	EL1106R0002100248N	ΚΡΟΥΣΟΒΙΤΗΣ Π.			ΚΑΛΗ	ΚΑΛΗ	ΚΑΛΗ	1	1
43	EL1106R0002100249N	ΜΑΥΡΟΡΡΕΜΑ Ρ.			ΚΑΛΗ	ΚΑΛΗ	ΚΑΛΗ	1	1
44	EL1106R0002100250N	ΜΑΥΡΟΡΡΕΜΑ Ρ.		√	ΚΑΛΗ	ΚΑΛΗ	ΚΑΛΗ	1	1
45	EL1106R0002100251N	ΑΧΛΑΔΙΤΗΣ Π.			ΚΑΛΗ	ΚΑΛΗ	ΚΑΛΗ	1	1
46	EL1106R0002100253N	ΜΑΥΡΟΠΟΥΛΙ Ρ.		√	ΚΑΛΗ	ΚΑΛΗ	ΚΑΛΗ	1	1
47	EL1106R0002120054H	ΜΕΓΑΛΟ Ρ.	√	√	<ΚΑΛΟΥ	ΚΑΛΗ	<ΚΑΛΗΣ	3	1
48	EL1106R0002120156H	ΧΡΥΣΟΡΡΟΗΣ Π.	√	√	<ΚΑΛΟΥ	ΚΑΛΗ	<ΚΑΛΗΣ	3	1
49	EL1106R0002120157N	ΧΡΥΣΟΡΡΟΗΣ Π.		√	ΚΑΛΗ	ΚΑΛΗ	ΚΑΛΗ	1	1
50	EL1106R0002120260N	ΜΕΓΑΛΟ Ρ.			ΚΑΛΗ	ΚΑΛΗ	ΚΑΛΗ	1	1
51	EL1106R0002140061H	ΑΝΩΝΥΜΟ Ρ.	√		<ΚΑΛΟΥ	ΚΑΛΗ	<ΚΑΛΗΣ	3	1
52	EL1106R0002140062N	ΑΝΩΝΥΜΟ Ρ.			ΜΕΤΡΙΑ	ΚΑΛΗ	ΜΕΤΡΙΑ	1	1
53	EL1106R0002160063H	ΣΚΑΠΑΝΗΣ Ρ.	√		<ΚΑΛΟΥ	ΚΑΛΗ	<ΚΑΛΗΣ	3	1

Χαρακτηρισμός, τυπολογία, τυπο-χαρακτηριστικές συνθήκες αναφοράς και αξιολόγηση/ ταξινόμηση της κατάστασης όλων των κατηγοριών επιφανειακών υδατικών συστημάτων

Αποκεντρωμένη Διοίκηση Μακεδονίας-Θράκης
2^η Αναθεώρηση Σχεδίου Διαχείρισης Λεκανών Απορροής Ποταμών ΥΔ Ανατολικής Μακεδονίας (EL11)

α/α	Κωδικός συστήματος	Όνομασία Συστήματος	ΙΤΥΣ/ΤΥΣ	Σύνδεση με προστατευόμενες περιοχές	Οικολογική κατάσταση/ δυναμικό	Χημική κατάσταση	Συνολική κατάσταση	Επίπεδο Εμπιστοσύνης	
								Οικολογική	Χημική
54	EL1106R0002160064N	ΣΚΑΠΑΝΗΣ Ρ.			ΚΑΛΗ	ΚΑΛΗ	ΚΑΛΗ	1	1
55	EL1106R0002160065N	ΣΚΑΠΑΝΗΣ Ρ.			ΚΑΛΗ	ΚΑΛΗ	ΚΑΛΗ	1	1
56	EL1106R0002180066N	ΣΤΡΥΜΟΝΙΚΟΥ Ρ.			ΜΕΤΡΙΑ	ΚΑΛΗ	ΜΕΤΡΙΑ	1	1
57	EL1106R0002180067N	ΣΤΡΥΜΟΝΙΚΟΥ Ρ.			ΚΑΛΗ	ΚΑΛΗ	ΚΑΛΗ	1	1
58	EL1106R0002200068N	ΞΗΡΟΠΟΤΑΜΟΣ Ρ.			ΚΑΛΗ	ΚΑΛΗ	ΚΑΛΗ	1	1
59	EL1106R0002200069N	ΞΗΡΟΠΟΤΑΜΟΣ Ρ.			ΚΑΛΗ	ΚΑΛΗ	ΚΑΛΗ	1	1
60	EL1106R0002220073N	ΚΕΡΚΙΝΙΤΗΣ Π.		√	ΚΑΛΗ	ΚΑΛΗ	ΚΑΛΗ	1	1
61	EL1106R0002220074N	ΚΕΡΚΙΝΙΤΗΣ Π.		√	ΚΑΛΗ	ΚΑΛΗ	ΚΑΛΗ	1	1
62	EL1106R0002220175N	ΞΗΡΟΠΟΤΑΜΟΣ Π.		√	ΚΑΛΗ	ΚΑΛΗ	ΚΑΛΗ	1	1
63	EL1106R0002250070H	ΣΤΡΥΜΟΝΑΣ Π.	√	√	<ΚΑΛΟΥ	ΚΑΛΗ	<ΚΑΛΗΣ	3	1
64	EL1106R0002250071H	ΣΤΡΥΜΟΝΑΣ Π.	√	√	<ΚΑΛΟΥ	ΚΑΛΗ	<ΚΑΛΗΣ	3	1
65	EL1106R0003010087N	ΠΗΓΑΔΟΥΛΙ Ρ.			ΚΑΛΗ	ΚΑΛΗ	ΚΑΛΗ	1	1
66	EL1106R0003010088N	ΠΛΑΤΑΝΟΡΕΜΑ Ρ.			ΜΕΤΡΙΑ	ΚΑΛΗ	ΜΕΤΡΙΑ	1	1
67	EL1106R0004000079N	ΜΥΛΟΡΕΥΜΑ Ρ.			ΚΑΛΗ	ΚΑΛΗ	ΚΑΛΗ	1	1
68	EL1106R0004010076N	ΜΑΚΡΟΠΟΤΑΜΟΣ Ρ.		√	ΚΑΛΗ	ΚΑΛΗ	ΚΑΛΗ	1	1
69	EL1106R0004010077N	ΜΑΚΡΟΠΟΤΑΜΟΣ Ρ.			ΚΑΛΗ	ΚΑΛΗ	ΚΑΛΗ	1	1
70	EL1106R0004020082H	ΒΑΘΥΤΟΠΟΥ Ρ.	√		<ΚΑΛΟΥ	ΚΑΛΗ	<ΚΑΛΗΣ	3	1
71	EL1106R0004020083N	ΒΑΘΥΤΟΠΟΥ Ρ.			ΚΑΛΗ	ΚΑΛΗ	ΚΑΛΗ	1	1
72	EL1106R0004020084N	ΒΑΘΥΤΟΠΟΥ Ρ.			ΚΑΛΗ	ΚΑΛΗ	ΚΑΛΗ	1	1
73	EL1106R0004020085N	ΒΑΘΥΡΡΕΜΑ Ρ.		√	ΚΑΛΗ	ΚΑΛΗ	ΚΑΛΗ	1	1
74	EL1106R0004020127N	Ρ. ΠΗΓΩΝ ΑΚΡΙΝΟΥ			ΚΑΛΗ	ΚΑΛΗ	ΚΑΛΗ	1	1
75	EL1106R0004030078H	ΜΥΛΟΡΕΥΜΑ Ρ.	√		<ΚΑΛΟΥ	ΚΑΛΗ	<ΚΑΛΗΣ	3	1
76	EL1106R0004040080H	ΜΥΛΟΡΕΥΜΑ Ρ.	√		<ΚΑΛΟΥ	ΚΑΛΗ	<ΚΑΛΗΣ	3	1
77	EL1106R0004040081N	ΜΥΛΟΡΕΥΜΑ Ρ.			ΚΑΛΗ	ΚΑΛΗ	ΚΑΛΗ	1	1
78	EL1106R0005010089N	ΜΑΡΜΑΡΑ Π.			ΚΑΛΗ	ΚΑΛΗ	ΚΑΛΗ	1	2
79	EL1106R0007010090H	ΒΡΥΣΗ Ρ.	√		<ΚΑΛΟΥ	ΚΑΛΗ	<ΚΑΛΗΣ	3	1
80	EL1106R0007010091N	ΒΡΥΣΗ Ρ.			ΚΑΛΗ	ΚΑΛΗ	ΚΑΛΗ	1	1
81	EL1106R0009010092N	ΑΣΠΡΟΧΩΜΑ Ρ.			ΚΑΛΗ	ΚΑΛΗ	ΚΑΛΗ	1	1
82	EL1106R0B02240094N	ΑΓΓΙΣΤΡΟΥ Π.		√	ΚΑΛΗ	ΚΑΛΗ	ΚΑΛΗ	2	2

Χαρακτηρισμός, τυπολογία, τυπο-χαρακτηριστικές συνθήκες αναφοράς και αξιολόγηση/ ταξινόμηση της κατάστασης όλων των κατηγοριών επιφανειακών υδατικών συστημάτων

Αποκεντρωμένη Διοίκηση Μακεδονίας-Θράκης
2^η Αναθεώρηση Σχεδίου Διαχείρισης Λεκανών Απορροής Ποταμών ΥΔ Ανατολικής Μακεδονίας (EL11)

α/α	Κωδικός συστήματος	Όνομασία Συστήματος	ΙΤΥΣ/ΤΥΣ	Σύνδεση με προστατευόμενες περιοχές	Οικολογική κατάσταση/ δυναμικό	Χημική κατάσταση	Συνολική κατάσταση	Επίπεδο Εμπιστοσύνης	
								Οικολογική	Χημική
83	EL1106R0B02250072N	ΣΤΡΥΜΟΝΑΣ Π.		ν	ΜΕΤΡΙΑ	ΚΑΛΗ	ΜΕΤΡΙΑ	2	2

Αποκεντρωμένη Διοίκηση Μακεδονίας-Θράκης
2^η Αναθεώρηση Σχεδίου Διαχείρισης Λεκανών Απορροής Ποταμών ΥΔ Ανατολικής Μακεδονίας (EL11)

Πίνακας 9-2 Διαφορές στην κατάσταση των ποτάμιων υδατικών συστημάτων μεταξύ μεταξύ των προηγούμενων ΣΔΛΑΠ και της 2ης Αναθεώρησης του ΣΔΛΑΠ στο ΥΔ Ανατ. Μακεδονίας (EL11)

α/α	Κωδικός συστήματος	Όνομασία Συστήματος	ΙΤΥΣ/ΤΥΣ	Σύνδεση με προστατε υόμενες περιοχές	1ο ΣΔΛΑΠ		1η Αναθεώρηση ΣΔΛΑΠ		2η Αναθεώρηση ΣΔΛΑΠ	
					Οικολογική κατάσταση/δυναμικό	Χημική κατάσταση	Οικολογική κατάσταση/δυναμικό	Χημική κατάσταση	Οικολογική κατάσταση/δυναμικό	Χημική κατάσταση
1	EL1106R0001010001N	ΑΝΩΝΥΜΟ Ρ.			ΑΓΝΩΣΤΗ	ΑΓΝΩΣΤΗ	ΚΑΛΗ	ΚΑΛΗ	ΚΑΛΗ	ΚΑΛΗ
2	EL1106R0002000003N	ΣΤΡΥΜΟΝΑΣ Π.		√	ΜΕΤΡΙΑ	< ΚΑΛΗΣ	ΚΑΛΗ	ΚΑΛΗ	ΚΑΛΗ	ΚΑΛΗ
3	EL1106R0002000028H	ΣΤΡΥΜΟΝΑΣ Π.	√	√	ΜΕΤΡΙΟ	< ΚΑΛΗΣ	ΜΕΤΡΙΟ	ΚΑΛΗ	<ΚΑΛΟΥ	ΚΑΛΗ
4	EL1106R0002010002N	ΣΤΡΥΜΟΝΑΣ Π.		√	ΜΕΤΡΙΑ	< ΚΑΛΗΣ	ΚΑΛΗ	ΚΑΛΗ	ΚΑΛΗ	ΚΑΛΗ
5	EL1106R0002020004N	ΚΑΣΤΡΟΛΑΚΚΑΣ Ρ.			ΑΓΝΩΣΤΗ	ΑΓΝΩΣΤΗ	ΚΑΛΗ	ΚΑΛΗ	ΜΕΤΡΙΑ	ΚΑΛΗ
6	EL1106R0002040005N	ΑΓΙΑΣ ΠΑΡΑΣΚΕΥΗΣ Ρ.			ΑΓΝΩΣΤΗ	ΑΓΝΩΣΤΗ	ΚΑΛΗ	ΚΑΛΗ	ΚΑΛΗ	ΚΑΛΗ
7	EL1106R0002060006N	ΑΓΓΙΤΗΣ Π.		√	ΜΕΤΡΙΑ	< ΚΑΛΗΣ	ΜΕΤΡΙΑ	ΚΑΛΗ	ΕΛΛΙΠΗΣ	ΚΑΛΗ
8	EL1106R0002060007N	ΑΓΓΙΤΗΣ Π.		√	ΜΕΤΡΙΑ	< ΚΑΛΗΣ	ΜΕΤΡΙΑ	ΚΑΛΗ	ΚΑΛΗ	ΚΑΛΗ
9	EL1106R0002060108N	ΑΓΓΙΤΗΣ Π.		√	ΜΕΤΡΙΑ	< ΚΑΛΗΣ	ΜΕΤΡΙΑ	ΚΑΛΗ	ΜΕΤΡΙΑ	ΚΑΛΗ
10	EL1106R0002060109N	ΛΑΚΚΟΣ Ρ.		√	ΜΕΤΡΙΑ	ΑΓΝΩΣΤΗ	ΚΑΛΗ	ΚΑΛΗ	ΜΕΤΡΙΑ	ΚΑΛΗ
11	EL1106R0002060110N	ΞΗΡΟΠΟΤΑΜΟΣ Ρ.		√	ΜΕΤΡΙΑ	ΑΓΝΩΣΤΗ	ΚΑΛΗ	ΑΓΝΩΣΤΗ	ΜΕΤΡΙΑ	ΚΑΛΗ
12	EL1106R0002060112N	ΑΡΧΑΓΓΕΛΟΥ Ρ.		√	ΜΕΤΡΙΑ	ΑΓΝΩΣΤΗ	ΚΑΛΗ	ΚΑΛΗ	ΚΑΛΗ	ΚΑΛΗ
13	EL1106R0002060217A	ΤΑΦΡΟΣ ΦΙΛΙΠΠΩΝ	√	√	ΕΛΛΙΠΕΣ	< ΚΑΛΗΣ	ΜΕΤΡΙΟ	ΚΑΛΗ	<ΚΑΛΟΥ	ΚΑΛΗ
14	EL1106R0002060218H	ΚΕΦΑΛΑΡΙ Ρ.	√	√	ΜΕΤΡΙΟ	ΑΓΝΩΣΤΗ	ΑΓΝΩΣΤΗ	ΚΑΛΗ	<ΚΑΛΟΥ	ΚΑΛΗ
15	EL1106R0002060219N	ΚΕΦΑΛΑΡΙ Ρ.		√	ΜΕΤΡΙΑ	ΑΓΝΩΣΤΗ	ΚΑΛΗ	ΚΑΛΗ	ΜΕΤΡΙΑ	ΚΑΛΗ
16	EL1106R0002060293A	ΤΑΦΡΟΣ ΦΙΛΙΠΠΩΝ	√	√	ΕΛΛΙΠΕΣ	ΑΓΝΩΣΤΗ	ΑΓΝΩΣΤΗ	ΚΑΛΗ	<ΚΑΛΟΥ	ΚΑΛΗ
17	EL1106R0002060325H	ΧΕΙΜΑΡΡΟΣ ΔΟΞΑΤΟΥ	√	√	ΕΛΛΙΠΕΣ	ΑΓΝΩΣΤΗ	ΑΓΝΩΣΤΗ	ΚΑΛΗ	<ΚΑΛΟΥ	ΚΑΛΗ
18	EL1106R0002060326N	ΧΕΙΜΑΡΡΟΣ ΔΟΞΑΤΟΥ		√	ΕΛΛΙΠΗΣ	ΑΓΝΩΣΤΗ	ΜΕΤΡΙΑ	ΚΑΛΗ	ΜΕΤΡΙΑ	ΚΑΛΗ
19	EL1106R0002060414N	Ρ. ΠΗΓΩΝ ΜΥΛΟΠΟΤΑΜΟΥ - Ζ. ΠΗΓΗΣ		√	ΑΓΝΩΣΤΗ	ΑΓΝΩΣΤΗ	ΜΕΤΡΙΑ	ΚΑΛΗ	ΜΕΤΡΙΑ	ΚΑΛΗ
20	EL1106R0002060416N	Ρ. ΠΗΓΩΝ ΑΓ. ΒΑΡΒΑΡΑΣ		√	ΕΛΛΙΠΗΣ	ΑΓΝΩΣΤΗ	ΚΑΛΗ	ΚΑΛΗ	ΜΕΤΡΙΑ	ΚΑΛΗ
21	EL1106R0002060420H	ΧΕΙΜΑΡΡΟΣ ΔΟΞΑΤΟΥ	√	√	ΕΛΛΙΠΕΣ	< ΚΑΛΗΣ	ΚΑΚΟ	< ΚΑΛΗΣ	<ΚΑΛΟΥ	ΚΑΛΗ
22	EL1106R0002060421N	ΞΗΡΟΠΟΤΑΜΟΣ Π.		√	ΕΛΛΙΠΗΣ	ΑΓΝΩΣΤΗ	ΜΕΤΡΙΑ	ΚΑΛΗ	ΕΛΛΙΠΗΣ	ΚΑΛΗ
23	EL1106R0002060422H	ΞΗΡΟΠΟΤΑΜΟΣ Π.	√	-	ΜΕΤΡΙΟ	ΑΓΝΩΣΤΗ	ΜΕΤΡΙΟ	ΚΑΛΗ	<ΚΑΛΟΥ	ΚΑΛΗ
24	EL1106R0002060423N	ΞΗΡΟΠΟΤΑΜΟΣ Π.		√	ΜΕΤΡΙΑ	ΑΓΝΩΣΤΗ	ΚΑΛΗ	ΚΑΛΗ	ΜΕΤΡΙΑ	ΚΑΛΗ
25	EL1106R0002080029N	ΕΖΙΟΒΗΣ Ρ.			ΜΕΤΡΙΑ	ΑΓΝΩΣΤΗ	ΜΕΤΡΙΑ	ΚΑΛΗ	ΚΑΛΗ	ΚΑΛΗ
26	EL1106R0002080030N	ΕΖΙΟΒΗΣ Ρ.			ΚΑΛΗ	ΑΓΝΩΣΤΗ	ΚΑΛΗ	ΚΑΛΗ	ΚΑΛΗ	ΚΑΛΗ
27	EL1106R0002100031H	ΑΓΙΟΥ ΙΩΑΝΝΟΥ Ρ.	√		ΜΕΤΡΙΟ	ΑΓΝΩΣΤΗ	ΜΕΤΡΙΟ	ΚΑΛΗ	<ΚΑΛΟΥ	ΚΑΛΗ
28	EL1106R0002100132N	ΑΓΙΩΝ ΑΝΑΡΓΥΡΩΝ Ρ.			ΜΕΤΡΙΑ	ΑΓΝΩΣΤΗ	ΚΑΛΗ	ΚΑΛΗ	ΚΑΛΗ	ΚΑΛΗ

Χαρακτηρισμός, τυπολογία, τυπο-χαρακτηριστικές συνθήκες αναφοράς και αξιολόγηση/ ταξινόμηση της κατάστασης όλων των κατηγοριών επιφανειακών υδατικών συστημάτων

Αποκεντρωμένη Διοίκηση Μακεδονίας-Θράκης
2^η Αναθεώρηση Σχεδίου Διαχείρισης Λεκανών Απορροής Ποταμών ΥΔ Ανατολικής Μακεδονίας (EL11)

α/α	Κωδικός συστήματος	Όνομασία Συστήματος	ΙΤΥΣ/ΤΥΣ	Σύνδεση με προστατε υόμενες περιοχές	1ο ΣΔΛΑΠ		1η Αναθεώρηση ΣΔΛΑΠ		2η Αναθεώρηση ΣΔΛΑΠ	
					Οικολογική κατάσταση/δυναμικό	Χημική κατάσταση	Οικολογική κατάσταση/δυναμικό	Χημική κατάσταση	Οικολογική κατάσταση/δυναμικό	Χημική κατάσταση
29	EL1106R0002100133N	ΠΑΤΕΡΑ Ρ.			ΜΕΤΡΙΑ	ΑΓΝΩΣΤΗ	ΚΑΛΗ	ΚΑΛΗ	ΚΑΛΗ	ΚΑΛΗ
30	EL1106R0002100134N	ΚΟΚΚΙΝΟΡΡΕΜΑ Ρ.			ΜΕΤΡΙΑ	< ΚΑΛΗΣ	ΚΑΛΗ	ΚΑΛΗ	ΜΕΤΡΙΑ	ΚΑΛΗ
31	EL1106R0002100135N	ΕΠΤΑΜΥΛΟΙ Ρ.		√	ΜΕΤΡΙΑ	ΑΓΝΩΣΤΗ	ΚΑΛΗ	ΚΑΛΗ	ΚΑΛΗ	ΚΑΛΗ
32	EL1106R0002100136N	ΚΟΚΚΙΝΟΡΡΕΜΑ Ρ.		√	ΜΕΤΡΙΑ	< ΚΑΛΗΣ	ΚΑΛΗ	ΚΑΛΗ	ΜΕΤΡΙΑ	ΚΑΛΗ
33	EL1106R0002100137N	ΚΟΚΚΙΝΟΡΡΕΜΑ Ρ.		√	ΜΕΤΡΙΑ	ΑΓΝΩΣΤΗ	ΚΑΛΗ	ΚΑΛΗ	ΚΑΛΗ	ΚΑΛΗ
34	EL1106R0002100238H	ΜΠΕΛΙΤΣΑΣ Π.	√		ΕΛΛΙΠΕΣ	< ΚΑΛΗΣ	ΜΕΤΡΙΟ	ΚΑΛΗ	<ΚΑΛΟΥ	ΚΑΛΗ
35	EL1106R0002100239H	ΕΡΥΘΟΡΡΕΜΑ Ρ.	√		ΜΕΤΡΙΟ	ΑΓΝΩΣΤΗ	ΜΕΤΡΙΟ	ΚΑΛΗ	<ΚΑΛΟΥ	ΚΑΛΗ
36	EL1106R0002100241N	ΕΡΥΘΟΡΡΕΜΑ Ρ.			ΜΕΤΡΙΑ	ΑΓΝΩΣΤΗ	ΚΑΛΗ	ΚΑΛΗ	ΜΕΤΡΙΑ	ΚΑΛΗ
37	EL1106R0002100242H	ΜΠΕΛΙΤΣΑΣ Π.	√		ΕΛΛΙΠΕΣ	< ΚΑΛΗΣ	ΑΓΝΩΣΤΗ	ΚΑΛΗ	<ΚΑΛΟΥ	ΚΑΛΗ
38	EL1106R0002100244H	ΜΠΕΛΙΤΣΑΣ Π.	√		ΕΛΛΙΠΕΣ	< ΚΑΛΗΣ	ΑΓΝΩΣΤΗ	ΚΑΛΗ	<ΚΑΛΟΥ	ΚΑΛΗ
39	EL1106R0002100245H	ΜΠΕΛΙΤΣΑΣ Π.	√		ΕΛΛΙΠΕΣ	ΚΑΛΗ	ΑΓΝΩΣΤΗ	ΚΑΛΗ	<ΚΑΛΟΥ	ΚΑΛΗ
40	EL1106R0002100246H	ΚΡΟΥΣΟΒΙΤΗΣ Π.	√		ΕΛΛΙΠΕΣ	ΚΑΛΗ	ΑΓΝΩΣΤΗ	ΚΑΛΗ	<ΚΑΛΟΥ	ΚΑΛΗ
41	EL1106R0002100247N	ΚΡΟΥΣΟΒΙΤΗΣ Π.			ΜΕΤΡΙΑ	ΚΑΛΗ	ΚΑΛΗ	ΚΑΛΗ	ΚΑΛΗ	ΚΑΛΗ
42	EL1106R0002100248N	ΚΡΟΥΣΟΒΙΤΗΣ Π.			ΚΑΛΗ	ΚΑΛΗ	ΚΑΛΗ	ΚΑΛΗ	ΚΑΛΗ	ΚΑΛΗ
43	EL1106R0002100249N	ΜΑΥΡΟΡΡΕΜΑ Ρ.			ΚΑΛΗ	ΚΑΛΗ	ΚΑΛΗ	ΚΑΛΗ	ΚΑΛΗ	ΚΑΛΗ
44	EL1106R0002100250N	ΜΑΥΡΟΡΡΕΜΑ Ρ.		√	ΚΑΛΗ	ΚΑΛΗ	ΚΑΛΗ	ΚΑΛΗ	ΚΑΛΗ	ΚΑΛΗ
45	EL1106R0002100251N	ΑΧΛΑΔΙΤΗΣ Π.			ΜΕΤΡΙΑ	ΚΑΛΗ	ΚΑΛΗ	ΚΑΛΗ	ΚΑΛΗ	ΚΑΛΗ
46	EL1106R0002100253N	ΜΑΥΡΟΠΟΥΛΙ Ρ.		√	ΚΑΛΗ	ΚΑΛΗ	ΚΑΛΗ	ΚΑΛΗ	ΚΑΛΗ	ΚΑΛΗ
47	EL1106R0002120054H	ΜΕΓΑΛΟ Ρ.	√	√	ΜΕΤΡΙΟ	ΑΓΝΩΣΤΗ	ΕΛΛΙΠΕΣ	ΚΑΛΗ	<ΚΑΛΟΥ	ΚΑΛΗ
48	EL1106R0002120156H	ΧΡΥΣΟΡΡΟΗΣ Π.	√	√	ΜΕΤΡΙΟ	ΑΓΝΩΣΤΗ	ΑΓΝΩΣΤΗ	ΚΑΛΗ	<ΚΑΛΟΥ	ΚΑΛΗ
49	EL1106R0002120157N	ΧΡΥΣΟΡΡΟΗΣ Π.		√	ΜΕΤΡΙΑ	ΑΓΝΩΣΤΗ	ΚΑΛΗ	ΚΑΛΗ	ΚΑΛΗ	ΚΑΛΗ
50	EL1106R0002120260N	ΜΕΓΑΛΟ Ρ.			ΚΑΛΗ	ΑΓΝΩΣΤΗ	ΚΑΛΗ	ΚΑΛΗ	ΚΑΛΗ	ΚΑΛΗ
51	EL1106R0002140061H	ΑΝΩΝΥΜΟ Ρ.	√		ΑΓΝΩΣΤΟ	ΑΓΝΩΣΤΗ	ΑΓΝΩΣΤΗ	ΚΑΛΗ	<ΚΑΛΟΥ	ΚΑΛΗ
52	EL1106R0002140062N	ΑΝΩΝΥΜΟ Ρ.			ΑΓΝΩΣΤΗ	ΑΓΝΩΣΤΗ	ΚΑΛΗ	ΚΑΛΗ	ΜΕΤΡΙΑ	ΚΑΛΗ
53	EL1106R0002160063H	ΣΚΑΠΑΝΗΣ Ρ.	√		ΑΓΝΩΣΤΟ	ΑΓΝΩΣΤΗ	ΕΛΛΙΠΕΣ	ΚΑΛΗ	<ΚΑΛΟΥ	ΚΑΛΗ
54	EL1106R0002160064N	ΣΚΑΠΑΝΗΣ Ρ.			ΜΕΤΡΙΑ	ΑΓΝΩΣΤΗ	ΚΑΛΗ	ΚΑΛΗ	ΚΑΛΗ	ΚΑΛΗ
55	EL1106R0002160065N	ΣΚΑΠΑΝΗΣ Ρ.			ΚΑΛΗ	ΑΓΝΩΣΤΗ	ΥΨΗΛΗ	ΚΑΛΗ	ΚΑΛΗ	ΚΑΛΗ
56	EL1106R0002180066N	ΣΤΡΥΜΟΝΙΚΟΥ Ρ.			ΑΓΝΩΣΤΗ	ΑΓΝΩΣΤΗ	ΚΑΛΗ	ΚΑΛΗ	ΜΕΤΡΙΑ	ΚΑΛΗ
57	EL1106R0002180067N	ΣΤΡΥΜΟΝΙΚΟΥ Ρ.			ΚΑΛΗ	ΑΓΝΩΣΤΗ	ΚΑΛΗ	ΚΑΛΗ	ΚΑΛΗ	ΚΑΛΗ
58	EL1106R0002200068N	ΞΗΡΟΠΟΤΑΜΟΣ Ρ.			ΜΕΤΡΙΑ	ΑΓΝΩΣΤΗ	ΜΕΤΡΙΑ	ΚΑΛΗ	ΚΑΛΗ	ΚΑΛΗ
59	EL1106R0002200069N	ΞΗΡΟΠΟΤΑΜΟΣ Ρ.			ΚΑΛΗ	ΑΓΝΩΣΤΗ	ΚΑΛΗ	ΚΑΛΗ	ΚΑΛΗ	ΚΑΛΗ
60	EL1106R0002220073N	ΚΕΡΚΙΝΙΤΗΣ Π.		√	ΑΓΝΩΣΤΗ	ΑΓΝΩΣΤΗ	ΚΑΛΗ	ΚΑΛΗ	ΚΑΛΗ	ΚΑΛΗ
61	EL1106R0002220074N	ΚΕΡΚΙΝΙΤΗΣ Π.		√	ΑΓΝΩΣΤΗ	ΑΓΝΩΣΤΗ	ΜΕΤΡΙΑ	ΚΑΛΗ	ΚΑΛΗ	ΚΑΛΗ

Χαρακτηρισμός, τυπολογία, τυπο-χαρακτηριστικές συνθήκες αναφοράς και αξιολόγηση/ ταξινόμηση της κατάστασης όλων των κατηγοριών επιφανειακών υδατικών συστημάτων

Αποκεντρωμένη Διοίκηση Μακεδονίας-Θράκης
2^η Αναθεώρηση Σχεδίου Διαχείρισης Λεκανών Απορροής Ποταμών ΥΔ Ανατολικής Μακεδονίας (EL11)

α/α	Κωδικός συστήματος	Όνομασία Συστήματος	ΙΤΥΣ/ΤΥΣ	Σύνδεση με προστατε υόμενες περιοχές	1ο ΣΔΛΑΠ		1η Αναθεώρηση ΣΔΛΑΠ		2η Αναθεώρηση ΣΔΛΑΠ	
					Οικολογική κατάσταση/δυναμικό	Χημική κατάσταση	Οικολογική κατάσταση/δυναμικό	Χημική κατάσταση	Οικολογική κατάσταση/δυναμικό	Χημική κατάσταση
62	EL1106R0002220175N	ΞΗΡΟΠΟΤΑΜΟΣ Π.		√	ΑΓΝΩΣΤΗ	ΑΓΝΩΣΤΗ	ΚΑΛΗ	ΚΑΛΗ	ΚΑΛΗ	ΚΑΛΗ
63	EL1106R0002250070H	ΣΤΡΥΜΟΝΑΣ Π.	√	√	ΜΕΤΡΙΟ	ΚΑΛΗ	ΑΓΝΩΣΤΗ	ΚΑΛΗ	<ΚΑΛΟΥ	ΚΑΛΗ
64	EL1106R0002250071H	ΣΤΡΥΜΟΝΑΣ Π.	√	√	ΜΕΤΡΙΟ	< ΚΑΛΗΣ	ΑΓΝΩΣΤΗ	ΚΑΛΗ	<ΚΑΛΟΥ	ΚΑΛΗ
65	EL1106R0003010087N	ΠΗΓΑΔΟΥΛΙ Ρ.			ΚΑΛΗ	ΑΓΝΩΣΤΗ	ΕΛΛΙΠΗΣ	ΚΑΛΗ	ΚΑΛΗ	ΚΑΛΗ
66	EL1106R0003010088N	ΠΛΑΤΑΝΟΡΕΜΑ Ρ.			ΑΓΝΩΣΤΗ	ΑΓΝΩΣΤΗ	ΚΑΛΗ	ΚΑΛΗ	ΜΕΤΡΙΑ	ΚΑΛΗ
67	EL1106R0004000079N	ΜΥΛΟΡΕΥΜΑ Ρ.			ΑΓΝΩΣΤΗ	ΑΓΝΩΣΤΗ	ΚΑΛΗ	ΚΑΛΗ	ΚΑΛΗ	ΚΑΛΗ
68	EL1106R0004010076N	ΜΑΚΡΟΠΟΤΑΜΟΣ Ρ.		√	ΑΓΝΩΣΤΗ	ΑΓΝΩΣΤΗ	ΚΑΛΗ	ΚΑΛΗ	ΚΑΛΗ	ΚΑΛΗ
69	EL1106R0004010077N	ΜΑΚΡΟΠΟΤΑΜΟΣ Ρ.			ΑΓΝΩΣΤΗ	ΑΓΝΩΣΤΗ	ΕΛΛΙΠΗΣ	ΚΑΛΗ	ΚΑΛΗ	ΚΑΛΗ
70	EL1106R0004020082H	ΒΑΘΥΤΟΠΟΥ Ρ.	√		ΑΓΝΩΣΤΟ	ΑΓΝΩΣΤΗ	ΑΓΝΩΣΤΗ	ΚΑΛΗ	<ΚΑΛΟΥ	ΚΑΛΗ
71	EL1106R0004020083N	ΒΑΘΥΤΟΠΟΥ Ρ.			ΑΓΝΩΣΤΗ	ΑΓΝΩΣΤΗ	ΚΑΛΗ	ΚΑΛΗ	ΚΑΛΗ	ΚΑΛΗ
72	EL1106R0004020084N	ΒΑΘΥΤΟΠΟΥ Ρ.			ΑΓΝΩΣΤΗ	ΑΓΝΩΣΤΗ	ΚΑΛΗ	ΚΑΛΗ	ΚΑΛΗ	ΚΑΛΗ
73	EL1106R0004020085N	ΒΑΘΥΡΡΕΜΑ Ρ.		√	ΚΑΛΗ	ΑΓΝΩΣΤΗ	ΚΑΛΗ	ΚΑΛΗ	ΚΑΛΗ	ΚΑΛΗ
74	EL1106R0004020127N	Ρ. ΠΗΓΩΝ ΑΚΡΙΝΟΥ			ΕΛΛΙΠΗΣ	ΑΓΝΩΣΤΗ	ΚΑΛΗ	ΚΑΛΗ	ΚΑΛΗ	ΚΑΛΗ
75	EL1106R0004030078H	ΜΥΛΟΡΕΥΜΑ Ρ.	√		ΑΓΝΩΣΤΗ	ΑΓΝΩΣΤΗ	ΕΛΛΙΠΗΣ	ΚΑΛΗ	<ΚΑΛΟΥ	ΚΑΛΗ
76	EL1106R0004040080H	ΜΥΛΟΡΕΥΜΑ Ρ.	√		ΑΓΝΩΣΤΟ	ΑΓΝΩΣΤΗ	ΑΓΝΩΣΤΗ	ΚΑΛΗ	<ΚΑΛΟΥ	ΚΑΛΗ
77	EL1106R0004040081N	ΜΥΛΟΡΕΥΜΑ Ρ.			ΑΓΝΩΣΤΗ	ΑΓΝΩΣΤΗ	ΚΑΛΗ	ΚΑΛΗ	ΚΑΛΗ	ΚΑΛΗ
78	EL1106R0005010089N	ΜΑΡΜΑΡΑ Π.			ΜΕΤΡΙΑ	ΑΓΝΩΣΤΗ	ΚΑΛΗ	< ΚΑΛΗΣ	ΚΑΛΗ	ΚΑΛΗ
79	EL1106R0007010090H	ΒΡΥΣΗ Ρ.	√		ΑΓΝΩΣΤΟ	ΑΓΝΩΣΤΗ	ΑΓΝΩΣΤΗ	ΚΑΛΗ	<ΚΑΛΟΥ	ΚΑΛΗ
80	EL1106R0007010091N	ΒΡΥΣΗ Ρ.			ΑΓΝΩΣΤΗ	ΑΓΝΩΣΤΗ	ΚΑΛΗ	ΚΑΛΗ	ΚΑΛΗ	ΚΑΛΗ
81	EL1106R0009010092N	ΑΣΠΡΟΧΩΜΑ Ρ.			ΑΓΝΩΣΤΗ	ΑΓΝΩΣΤΗ	ΜΕΤΡΙΑ	ΚΑΛΗ	ΚΑΛΗ	ΚΑΛΗ
82	EL1106R0B02240094N	ΑΓΓΙΣΤΡΟΥ Π.		√	ΜΕΤΡΙΑ	< ΚΑΛΗΣ	ΚΑΛΗ	ΚΑΛΗ	ΚΑΛΗ	ΚΑΛΗ
83	EL1106R0B02250072N	ΣΤΡΥΜΟΝΑΣ Π.		√	ΜΕΤΡΙΑ	< ΚΑΛΗΣ	ΜΕΤΡΙΑ	ΚΑΛΗ	ΜΕΤΡΙΑ	ΚΑΛΗ

9.3 Ταμιευτήρες & Λιμναία ΥΣ

Στους Πίνακες που ακολουθούν παρατίθεται η εκτίμηση της κατάστασης των Λιμνικών ΥΣ και των ταμιευτήρων του ΥΔ καθώς και οι διαφοροποιήσεις στην οικολογική και χημική κατάσταση των ΥΣ μεταξύ των προηγούμενων ΣΔΛΑΠ και της 2^{ης} Αναθεώρησης.

Πίνακας 9-3 Εκτίμηση της κατάστασης των λιμνικών ΥΣ και των ταμιευτήρων του ΥΔ Ανατολικής Μακεδονίας (ΕΛ11)

Κωδικός ΥΣ	Όνομασία ΥΣ	Σύνδεση με προστατευόμενες περιοχές	Οικολογική κατάσταση/δυναμικό	Χημική κατάσταση	Συνολική κατάσταση	Επίπεδο Εμπιστοσύνης	
						Οικολογική	Χημική
ΕΛ1106L000002H	ΛΙΜΝΗ ΚΕΡΚΙΝΗ		ΕΛΛΙΠΕΣ	ΚΑΛΗ	ΕΛΛΙΠΗΣ	1	2
ΕΛ1106RL004040001H	ΤΑΜΙΕΥΤΗΡΑΣ ΛΕΥΚΟΓΕΙΩΝ	√	ΚΑΛΟ	ΚΑΛΗ	ΚΑΛΗ	1	2

Πίνακας 9-4 Σύγκριση στην κατάσταση των ταμιευτήρων (ιδιαιτέρως τροποποιημένων ποτάμιων υδατικών συστημάτων) μεταξύ των προηγούμενων ΣΔΛΑΠ και της 2^{ης} Αναθεώρησης του ΣΔΛΑΠ στο ΥΔ Ανατ. Μακεδονίας (ΕΛ11)

Κωδικός ΥΣ	Όνομασία ΥΣ	1ο ΣΔΛΑΠ		1 ^η Αναθεώρηση ΣΔΛΑΠ		2 ^η Αναθεώρηση ΣΔΛΑΠ	
		Οικολογική κατάσταση/δυναμικό	Χημική κατάσταση	Οικολογική κατάσταση	Χημική κατάσταση	Οικολογική κατάσταση/δυναμικό	Χημική κατάσταση
ΕΛ1106L000002H	ΛΙΜΝΗ ΚΕΡΚΙΝΗ	ΕΛΛΙΠΕΣ	< ΚΑΛΗΣ	ΕΛΛΙΠΕΣ	< ΚΑΛΗΣ	ΕΛΛΙΠΕΣ	ΚΑΛΗ
ΕΛ1106RL004040001H	ΤΑΜΙΕΥΤΗΡΑΣ ΛΕΥΚΟΓΕΙΩΝ	ΜΕΤΡΙΟ	ΚΑΛΗ	ΜΕΤΡΙΟ	ΚΑΛΗ	ΚΑΛΟ	ΚΑΛΗ

9.4 Μεταβατικά ΥΣ

Στους Πίνακες που ακολουθούν παρατίθεται η εκτίμηση της κατάστασης του μεταβατικού ΥΣ του ΥΔ καθώς και οι διαφοροποιήσεις στην οικολογική και χημική κατάσταση των ΥΣ μεταξύ του 1^{ου} ΣΔΛΑΠ και της 1^{ης} και 2^{ης} Αναθεώρησης του ΣΔΛΑΠ.

Πίνακας 9-5 Εκτίμηση κατάστασης των μεταβατικών υδατικών συστημάτων του ΥΔ

Κωδικός ΥΣ	Όνομασία ΥΣ	ΙΤΥΣ/ΤΥΣ	Σύνδεση με προστατευόμενες περιοχές	Οικολογική κατάσταση/δυναμικό	Χημική κατάσταση	Συνολική κατάσταση	Επίπεδο Εμπιστοσύνης	
							Οικολογική	Χημική
ΕΛ1106T0001N	ΕΚΒΟΛΕΣ Π. ΣΤΡΥΜΟΝΑ		√	ΜΕΤΡΙΑ	ΚΑΛΗ	ΜΕΤΡΙΑ	2	2

Πίνακας 9-6 Διαφορές στην κατάσταση των μεταβατικών υδατικών συστημάτων μεταξύ των προηγούμενων ΣΔΛΑΠ και της 2ης Αναθεώρησης του ΣΔΛΑΠ στο ΥΔ Αν. Μακεδονίας (ΕΛ11)

Κωδικός ΥΣ	Όνομασία ΥΣ	1 ^ο ΣΔΛΑΠ		1 ^η Αναθεώρηση ΣΔΛΑΠ		2 ^η Αναθεώρηση ΣΔΛΑΠ	
		Οικολογική κατάσταση/δυναμικό	Χημική κατάσταση	Οικολογική κατάσταση/δυναμικό	Χημική κατάσταση	Οικολογική κατάσταση/δυναμικό	Χημική κατάσταση
ΕΛ1106Τ0001Ν	ΕΚΒΟΛΕΣ Π. ΣΤΡΥΜΟΝΑ	ΜΕΤΡΙΑ	< ΚΑΛΗΣ	ΚΑΚΗ	ΚΑΛΗ	ΜΕΤΡΙΑ	ΚΑΛΗ

9.5 Παράκτια ΥΣ

Στους Πίνακες που ακολουθούν παρατίθεται η εκτίμηση της κατάστασης του μεταβατικού ΥΣ του ΥΔ καθώς και οι διαφοροποιήσεις στην οικολογική και χημική κατάσταση των ΥΣ μεταξύ της μεταξύ του 1^{ου} ΣΔΛΑΠ και της 1^{ης} και 2^{ης} Αναθεώρησης του ΣΔΛΑΠ

Πίνακας 9-7 Εκτίμηση κατάστασης των παρακτίων υδατικών συστημάτων ΥΔ Ανατολικής Μακεδονίας

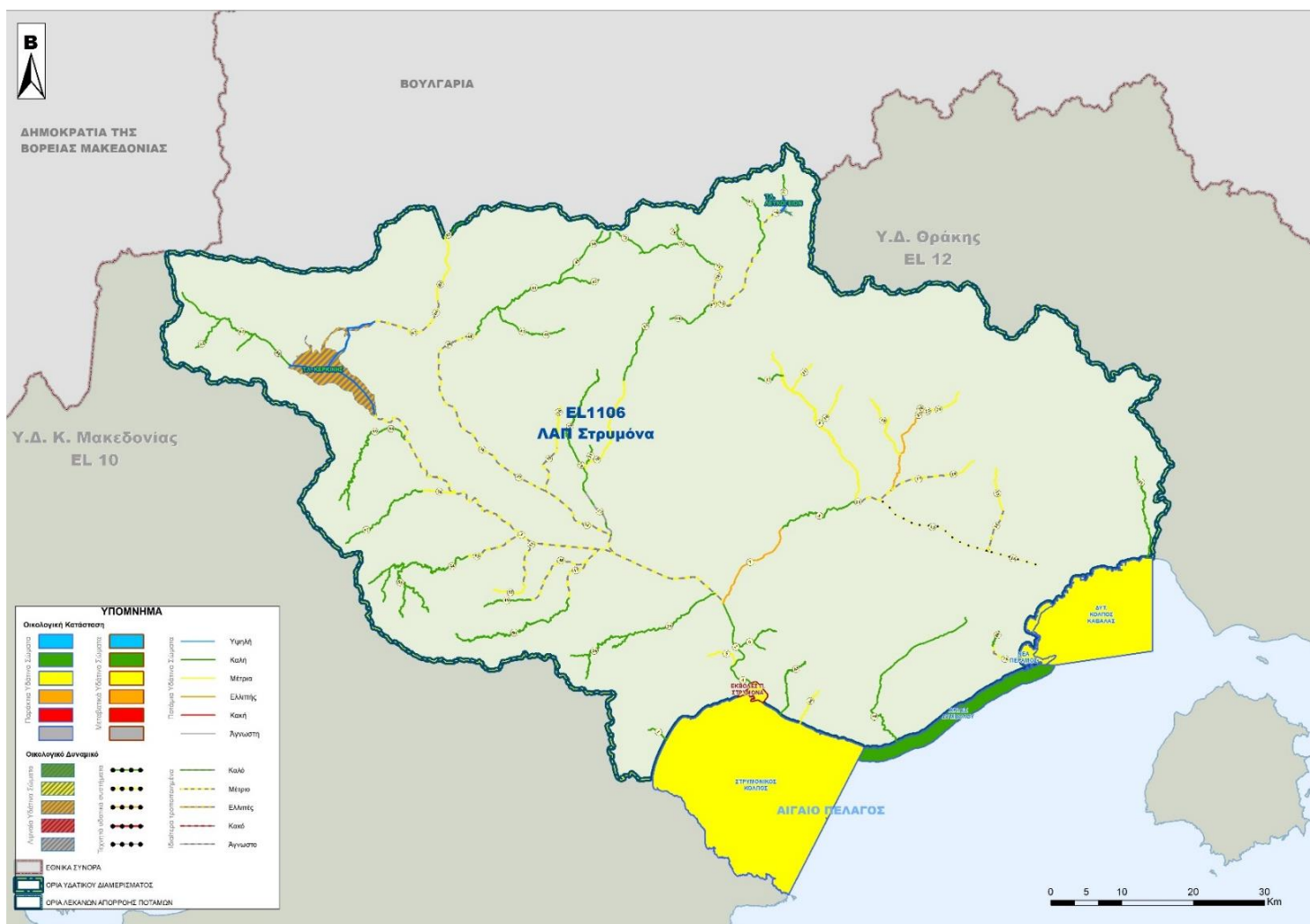
α/α	Κωδικός συστήματος	Όνομασία Συστήματος	ΙΤΥΣ /ΤΥΣ	Σύνδεση με προστατευόμενες περιοχές	Οικολογική κατάσταση/δυναμικό	Χημική κατάσταση	Συνολική κατάσταση	Επίπεδο Εμπιστοσύνης	
								Οικολογική	Χημική
1	EL1106C0001N	ΣΤΡΥΜΟΝΙΚΟΣ ΚΟΛΠΟΣ		✓	ΜΕΤΡΙΑ	ΚΑΛΗ	ΜΕΤΡΙΑ	3	2
2	EL1106C0002N	ΑΚΤΕΣ ΣΥΜΒΟΛΟΥ		✓	ΚΑΛΗ	ΚΑΛΗ	ΚΑΛΗ	1	0
3	EL1106C0003N	ΝΕΑ ΠΕΡΑΜΟΣ		✓	ΜΕΤΡΙΑ	ΚΑΛΗ	ΜΕΤΡΙΑ	1	1
4	EL1106C0004N	ΔΥΤΙΚΟΣ ΚΟΛΠΟΣ ΚΑΒΑΛΑΣ		✓	ΜΕΤΡΙΑ	ΚΑΛΗ	ΜΕΤΡΙΑ	1	1

Πίνακας 9-8 Διαφορές στην κατάσταση των παρακτίων υδατικών συστημάτων μεταξύ των προηγούμενων ΣΔΛΑΠ και της 2ης Αναθεώρησης του ΣΔΛΑΠ στο ΥΔ Αν. Μακεδονίας (EL11)

α/α	Κωδικός συστήματος	Όνομασία Συστήματος	ΙΤΥΣ/ΤΥΣ	Σύνδεση με προστατευόμενες περιοχές	1 ^ο ΣΔΛΑΠ		1 ^η Αναθεώρηση ΣΔΛΑΠ		2 ^η Αναθεώρηση ΣΔΛΑΠ	
					Οικολογική κατάσταση / δυναμικό	Χημική κατάσταση	Οικολογική κατάσταση/δυναμικό	Χημική κατάσταση	Οικολογική κατάσταση / δυναμικό	Χημική κατάσταση
1	EL1106C0001N	ΣΤΡΥΜΟΝΙΚΟΣ ΚΟΛΠΟΣ		✓	ΚΑΛΗ	ΚΑΛΗ	ΚΑΛΗ	ΚΑΛΗ	ΜΕΤΡΙΑ	ΚΑΛΗ
2	EL1106C0002N	ΑΚΤΕΣ ΣΥΜΒΟΛΟΥ		✓	ΚΑΛΗ	ΑΓΝΩΣΤΗ	ΥΨΗΛΗ	ΑΓΝΩΣΤΗ	ΚΑΛΗ	ΚΑΛΗ
3	EL1106C0003N	ΝΕΑ ΠΕΡΑΜΟΣ		✓	ΜΕΤΡΙΑ	ΑΓΝΩΣΤΗ	ΜΕΤΡΙΑ	ΚΑΛΗ	ΜΕΤΡΙΑ	ΚΑΛΗ
4	EL1106C0004N	ΔΥΤΙΚΟΣ ΚΟΛΠΟΣ ΚΑΒΑΛΑΣ		✓	ΜΕΤΡΙΑ	ΑΓΝΩΣΤΗ	ΜΕΤΡΙΑ	ΚΑΛΗ	ΜΕΤΡΙΑ	ΚΑΛΗ

9.6 Συνολική παρουσίαση της ταξινόμησης των Επιφανειακών ΥΣ

Στα σχήματα που ακολουθούν παρατίθενται η ταξινόμηση της οικολογικής και της χημικής κατάστασης των επιφανειακών Υδατικών Συστημάτων του ΥΔ Ανατολικής Μακεδονίας (EL11)



Σχήμα 9-1 Χάρτης οικολογικής κατάστασης/δυναμικού επιφανειακών υδατικών συστημάτων ΥΔ Αν. Μακεδονίας (EL11).



Σχήμα 9-2 Χάρτης χημικής κατάστασης επιφανειακών υδατικών συστημάτων ΥΔ Αν. Μακεδονίας (EL11).

9.7 Σύνοψη αποτελεσμάτων ταξινόμησης υδατικών συστημάτων

Στα επόμενα κεφάλαια παρουσιάζεται υπό μορφή πινάκων και σχημάτων σύνοψη των αποτελεσμάτων ταξινόμησης της οικολογικής και χημικής κατάστασης των υδατικών συστημάτων του Υδατικού Διαμερίσματος Ανατολικής Μακεδονίας (ΕΛ11) καθώς επίσης και στοιχεία για την εξέλιξη της κατάστασής τους από το 1^ο ΣΔΛΑΠ έως την παρούσα 2^η Αναθεώρηση.

9.7.1 Ποτάμια ΥΣ

Οικολογική κατάσταση

Με βάση τα αποτελέσματα της ταξινόμησης της οικολογικής κατάστασης, από τα 83 ποτάμια ΥΣ στο Υδατικό Διαμέρισμα Ανατολικής Μακεδονίας (ΕΛ11)

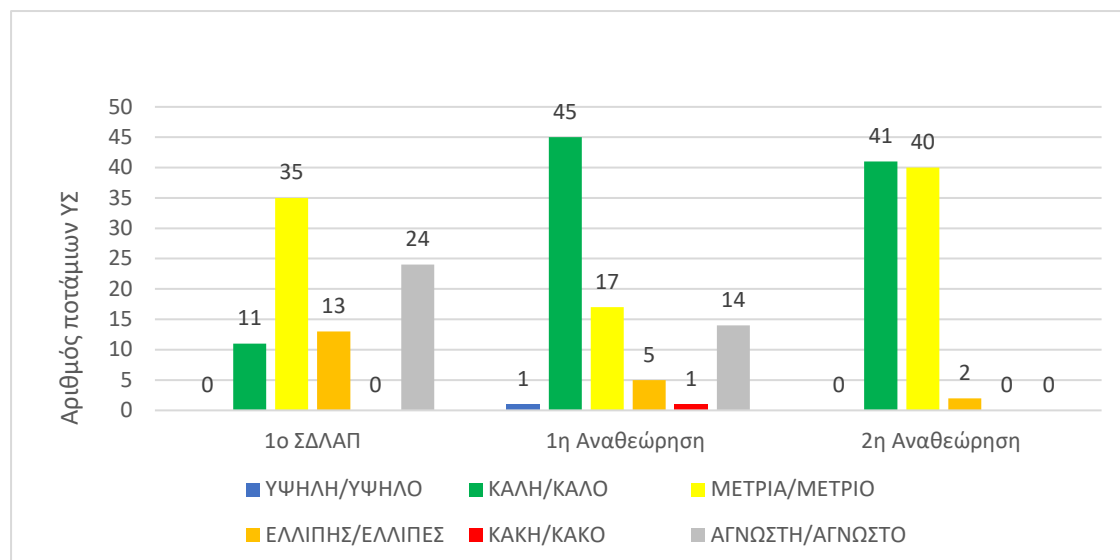
- 41, δηλαδή ποσοστό 49,4%, βρίσκονται σε καλή οικολογική κατάσταση
- 40, δηλαδή ποσοστό 48,2% σε μέτρια οικολογική κατάσταση / και οικολογικό δυναμικό κατώτερο του καλού (από τα οποία τα 24 είναι ΙΤΥΣ/ΤΥΣ).
- 2, δηλαδή ποσοστό 2,4% σε ελλιπή οικολογική κατάσταση.

Στον πίνακα και στα σχήματα που ακολουθούν παρουσιάζονται ο αριθμός και το % των ΥΣ ανά τάξη οικολογικής κατάστασης του όπως έχει ταξινομηθεί κατά την παρούσα 2^η Αναθεώρηση, καθώς επίσης και τα αντίστοιχα μήκη αυτών. Στα διαγράμματα που ακολουθούν παρουσιάζονται τα ανωτέρω στοιχεία συγκριτικά για το 1^ο ΣΔΛΑΠ, την 1^η Αναθεώρηση και την παρούσα 2^η Αναθεώρηση.

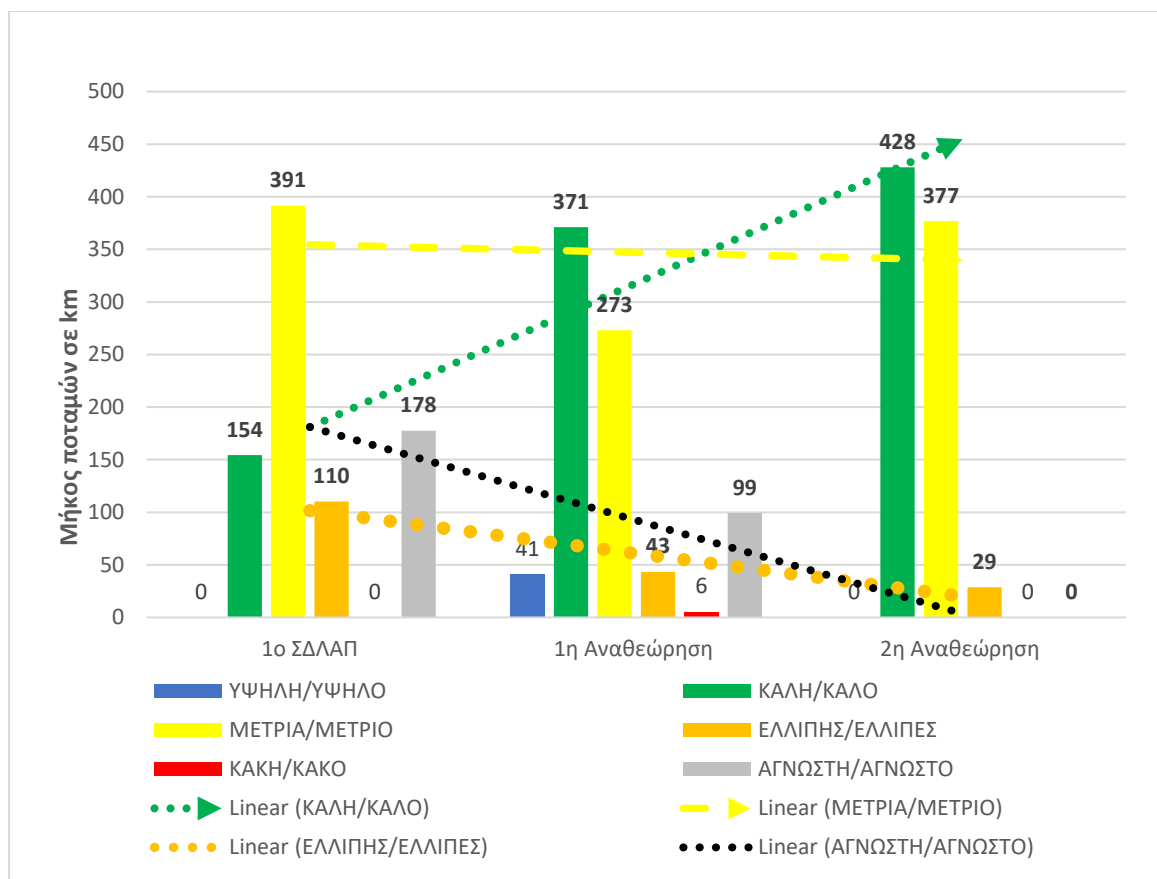
Πίνακας 9-9 Αριθμός και μήκος ποτάμιων ΥΣ ανά κατηγορία οικολογικής κατάστασης – δυναμικού κατά την παρούσα 2^η Αναθεώρηση του ΣΔΛΑΠ.

Κατηγορία Ποτάμιων ΥΣ	Αριθμός ποτάμιων υδατικών συστημάτων με οικολογική κατάσταση/οικολογικό δυναμικό:						Σύνολο
	ΥΨΗΛΗ/ΥΨΗΛΟ	ΚΑΛΗ/ΚΑΛΟ	ΜΕΤΡΙΑ/ΜΕΤΡΙΟ	ΕΛΛΙΠΗΣ/ΕΛΛΙΠΕΣ	ΚΑΚΗ/ΚΑΚΟ	ΑΓΝΩΣΤΗ/ΑΓΝΩΣΤΟ	
Φυσικά Ποτάμια ΥΣ		41	16	2			59
ΙΤΥΣ/ΤΥΣ			24				24
Σύνολο	0	41	40	2	0	0	83
Κατηγορία Ποτάμιων ΥΣ	% ποτάμιων υδατικών συστημάτων με οικολογική κατάσταση/οικολογικό δυναμικό:						Σύνολο
	ΥΨΗΛΗ/ΥΨΗΛΟ	ΚΑΛΗ/ΚΑΛΟ	ΜΕΤΡΙΑ/ΜΕΤΡΙΟ	ΕΛΛΙΠΗΣ/ΕΛΛΙΠΕΣ	ΚΑΚΗ/ΚΑΚΟ	ΑΓΝΩΣΤΗ/ΑΓΝΩΣΤΟ	
Φυσικά Ποτάμια ΥΣ		49,4%	19,3%	2,4%			71,1%
ΙΤΥΣ/ΤΥΣ			28,9%				28,9%
Σύνολο			48,2%				100%
Κατηγορία Ποτάμιων ΥΣ	Μήκος ποτάμιων υδατικών συστημάτων (km) με οικολογική κατάσταση/οικολογικό δυναμικό:						Σύνολο
	ΥΨΗΛΗ/ΥΨΗΛΟ	ΚΑΛΗ/ΚΑΛΟ	ΜΕΤΡΙΑ/ΜΕΤΡΙΟ	ΕΛΛΙΠΗΣ/ΕΛΛΙΠΕΣ	ΚΑΚΗ/ΚΑΚΟ	ΑΓΝΩΣΤΗ/ΑΓΝΩΣΤΟ	
Φυσικά Ποτάμια ΥΣ		428,1	128,6	28,7			585,4
ΙΤΥΣ/ΤΥΣ			248,2				248,2
Σύνολο		428,1	376,8	28,7			833,6

Κατηγορία Ποτάμιων ΥΣ	% μήκους ποτάμιων υδατικών συστημάτων με οικολογική κατάσταση/οικολογικό δυναμικό:					Σύνολο
	ΥΨΗΛΗ/ΥΨΗΛΟ	ΚΑΛΗ/ΚΑΛΟ	ΜΕΤΡΙΑ/ΜΕΤΡΙΟ	ΕΛΛΙΠΗΣ/ΕΛΛΙΠΕΣ	ΚΑΚΗ/ΚΑΚΟ	
Φυσικά Ποτάμια ΥΣ		51,4%	15,4%	3,4%		70%
ΙΤΥΣ/ΤΥΣ			29,8%			30%
Σύνολο		51,4%	45,2%	3,4%		100,0%



Σχήμα 9-3 Κατανομή αριθμού ποτάμιων υδατικών συστημάτων ανά κατηγορία οικολογικής κατάστασης – δυναμικού της 2^{ης} Αναθεώρησης ΣΔΛΑΠ συγκριτικά με την 1^η Αναθεώρηση ΣΔΛΑΠ και 1^ο ΣΔΛΑΠ.



Σχήμα 9-4 Κατανομή μήκους (km) ποτάμιων υδατικών συστημάτων ανά κατηγορία οικολογικής κατάστασης – δυναμικού της 2^{ης} Αναθεώρησης ΣΔΛΑΠ συγκριτικά με την 1^η Αναθεώρηση ΣΔΛΑΠ και 1^ο ΣΔΛΑΠ.

Χημική κατάσταση

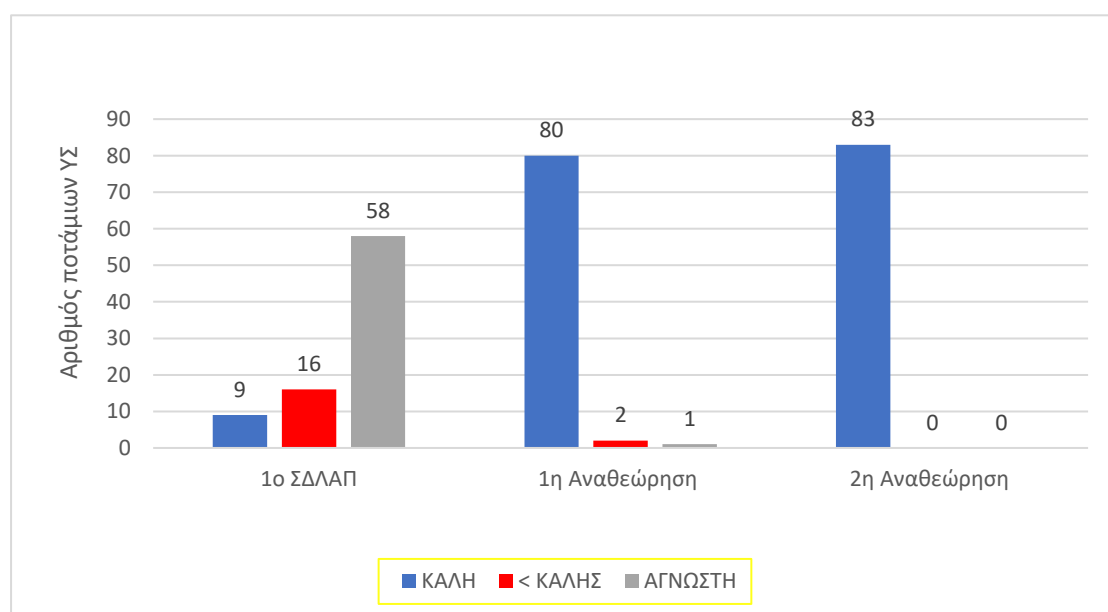
Με βάση τα αποτελέσματα της ταξινόμησης της χημικής κατάστασης, και 83 ποτάμια ΥΣ στο Υδατικό Διαμέρισμα Ανατολικής Μακεδονίας (ΕΛ11) βρίσκονται σε καλή κατάσταση.

Στον πίνακα και στα σχήματα που ακολουθούν παρουσιάζονται ο αριθμός και το % των ΥΣ ανά τάξη χημικής κατάστασης του όπως έχει ταξινομηθεί κατά την παρούσα 2^η Αναθεώρηση, καθώς επίσης και τα αντίστοιχα μήκη αυτών. Στα διαγράμματα που ακολουθούν παρουσιάζονται τα ανωτέρω στοιχεία συγκριτικά για το 1^ο ΣΔΛΑΠ, την 1^η Αναθεώρηση και την παρούσα 2^η Αναθεώρηση.

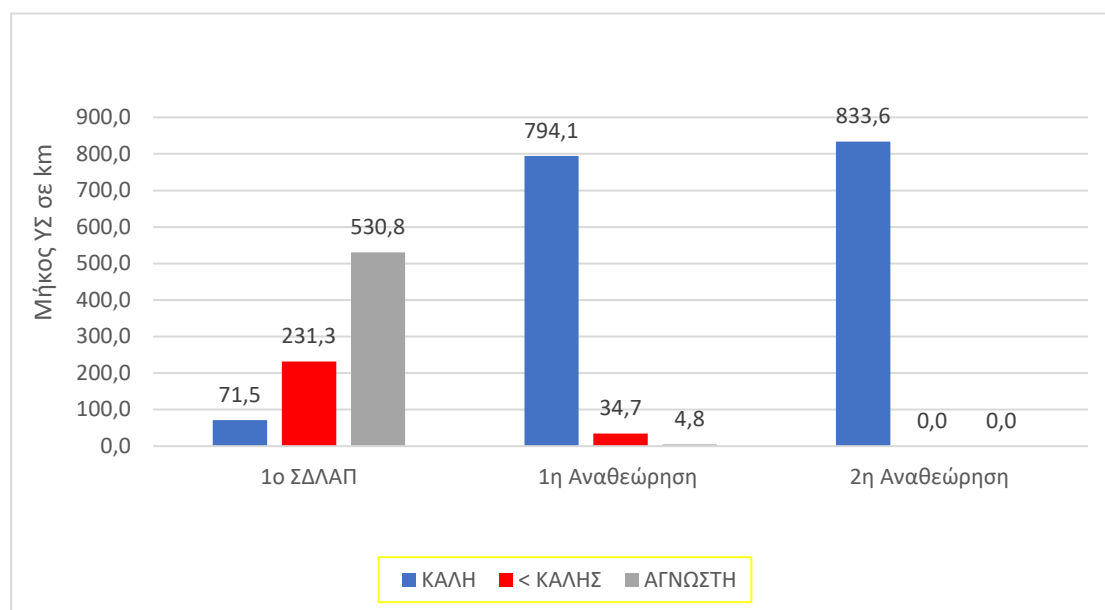
Πίνακας 9-10 Αριθμός και μήκος ποτάμιων ΥΣ ανά κατηγορία χημικής κατάστασης –κατά την παρούσα 2^η Αναθεώρηση του ΣΔΛΑΠ.

Κατηγορία Ποτάμιων ΥΣ	Αριθμός ποτάμιων ΥΣ με χημική κατάσταση:			Σύνολο
	ΚΑΛΗ	ΚΑΤΩΤΕΡΗ ΤΗΣ ΚΑΛΗΣ	ΑΓΝΩΣΤΗ	
Φυσικά Ποτάμια ΥΣ	59			59
ΙΤΥΣ / ΤΥΣ	24			24
Σύνολο	83			83
Κατηγορία Ποτάμιων ΥΣ	% ποτάμιων ΥΣ με χημική κατάσταση:			Σύνολο
	ΚΑΛΗ	ΚΑΤΩΤΕΡΗ ΤΗΣ ΚΑΛΗΣ	ΑΓΝΩΣΤΗ	

Φυσικά Ποτάμια ΥΣ	71%			71%
ΙΤΥΣ / ΤΥΣ	29%			29%
Σύνολο	100%			100%
Κατηγορία Ποτάμιων ΥΣ	Μήκος ποτάμιων ΥΣ (km) με χημική κατάσταση:			Σύνολο
	ΚΑΛΗ	ΚΑΤΩΤΕΡΗ ΤΗΣ ΚΑΛΗΣ	ΑΓΝΩΣΤΗ	
Φυσικά Ποτάμια ΥΣ	585,4			585,4
ΙΤΥΣ / ΤΥΣ	248,2			248,2
Σύνολο	833,6			833,6
Κατηγορία Ποτάμιων ΥΣ	% μήκους ποτάμιων ΥΣ με χημική κατάσταση:			Σύνολο
	ΚΑΛΗ	ΚΑΤΩΤΕΡΗ ΤΗΣ ΚΑΛΗΣ	ΑΓΝΩΣΤΗ	
Φυσικά Ποτάμια ΥΣ	70%			70%
ΙΤΥΣ / ΤΥΣ	30%			30%
Σύνολο	100%			100%



Σχήμα 9-5 Κατανομή αριθμού ποτάμιων υδατικών συστημάτων ανά κατηγορία χημικής κατάστασης της 2^{ης} Αναθεώρησης ΣΔΛΑΠ συγκριτικά με την 1^η Αναθεώρηση ΣΔΛΑΠ και 1^ο ΣΔΛΑΠ.



Σχήμα 9-6 Κατανομή μήκους (km) ποτάμιων υδατικών συστημάτων ανά κατηγορία οικολογικής κατάστασης – δυναμικού της 2^{ης} Αναθεώρησης ΣΔΛΑΠ συγκριτικά με την 1^η Αναθεώρηση ΣΔΛΑΠ και 1^ο ΣΔΛΑΠ.

9.7.2 Ταμιευτήρες και Λιμναία ΥΣ

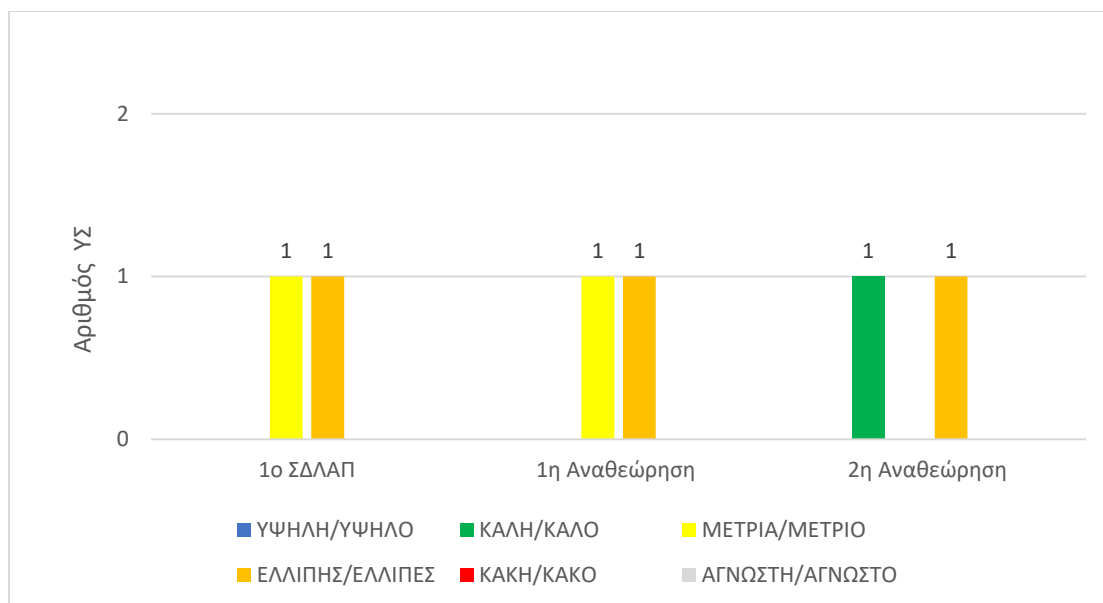
Οικολογική κατάσταση

Με βάση τα αποτελέσματα της ταξινόμησης της οικολογικής κατάστασης, η ΤΛ Κερκίνης εμφανίζει ελλιπές οικολογικό δυναμικό ενώ ο Ταμιευτήρας Λευκογείων εμφανίζεται με καλό οικολογικό δυναμικό

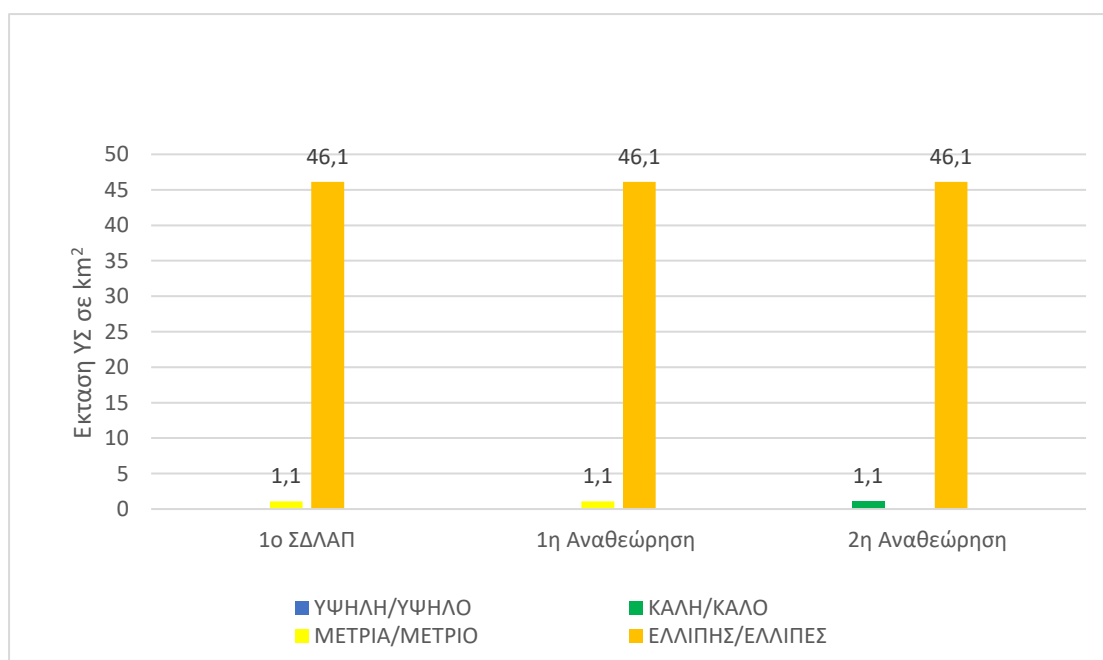
Στον πίνακα και στα σχήματα που ακολουθούν παρουσιάζονται ο αριθμός και το % των ανωτέρω ΥΣ ανά τάξη οικολογικής κατάστασης του όπως έχει ταξινομηθεί κατά την παρούσα 2^η Αναθεώρηση, καθώς επίσης και οι αντίστοιχες εκτάσεις αυτών. Στα διαγράμματα που ακολουθούν παρουσιάζονται τα ανωτέρω στοιχεία συγκριτικά για το 1^ο ΣΔΛΑΠ, την 1^η Αναθεώρηση και την παρούσα 2^η Αναθεώρηση.

Πίνακας 9-11 Αριθμός και έκταση λιμναίων ΥΣ /ταμειωτήρων ανά κατηγορία οικολογικής κατάστασης – δυναμικού κατά την παρούσα 2^η Αναθεώρηση του ΣΔΛΑΠ.

Κατηγορία Λιμναίων ΥΣ	Αριθμός λιμναίων υδατικών συστημάτων με οικολογική κατάσταση/οικολογικό δυναμικό:						Σύνολο
	ΥΨΗΛΗ/ΥΨΗΛΟ	ΚΑΛΗ/ΚΑΛΟ	ΜΕΤΡΙΑ/ΜΕΤΡΙΟ	ΕΛΛΙΠΗΣ/ΕΛΛΙΠΕΣ	ΚΑΚΗ/ΚΑΚΟ	ΑΓΝΩΣΤΗ/ΑΓΝΩΣΤΟ	
Φυσικά Λιμναία ΥΣ							
ΙΤΥΣ/ΤΥΣ		1		1			2
Σύνολο		1		1			2
Κατηγορία Λιμναίων ΥΣ	% λιμναίων υδατικών συστημάτων με οικολογική κατάσταση/οικολογικό δυναμικό:						Σύνολο
	ΥΨΗΛΗ/ΥΨΗΛΟ	ΚΑΛΗ/ΚΑΛΟ	ΜΕΤΡΙΑ/ΜΕΤΡΙΟ	ΕΛΛΙΠΗΣ/ΕΛΛΙΠΕΣ	ΚΑΚΗ/ΚΑΚΟ	ΑΓΝΩΣΤΗ/ΑΓΝΩΣΤΟ	
Φυσικά Λιμναία ΥΣ							
ΙΤΥΣ/ΤΥΣ		50%		50%			100%
Σύνολο		50%		50%			100%
Κατηγορία Λιμναίων ΥΣ	Έκταση (km ²) λιμναίων υδατικών συστημάτων (km) με οικολογική κατάσταση/οικολογικό δυναμικό:						Σύνολο
	ΥΨΗΛΗ/ΥΨΗΛΟ	ΚΑΛΗ/ΚΑΛΟ	ΜΕΤΡΙΑ/ΜΕΤΡΙΟ	ΕΛΛΙΠΗΣ/ΕΛΛΙΠΕΣ	ΚΑΚΗ/ΚΑΚΟ	ΑΓΝΩΣΤΗ/ΑΓΝΩΣΤΟ	
Φυσικά Λιμναία ΥΣ							0
ΙΤΥΣ/ΤΥΣ		1,1		46,1			47,2
Σύνολο		1,1		46,1			47,2
Κατηγορία Λιμναίων ΥΣ	% έκτασης λιμναίων υδατικών συστημάτων με οικολογική κατάσταση/οικολογικό δυναμικό:						Σύνολο
	ΥΨΗΛΗ/ΥΨΗΛΟ	ΚΑΛΗ/ΚΑΛΟ	ΜΕΤΡΙΑ/ΜΕΤΡΙΟ	ΕΛΛΙΠΗΣ/ΕΛΛΙΠΕΣ	ΚΑΚΗ/ΚΑΚΟ	ΑΓΝΩΣΤΗ/ΑΓΝΩΣΤΟ	
Φυσικά Λιμναία ΥΣ							0
ΙΤΥΣ/ΤΥΣ		2%		98%			1
Σύνολο		2%		98%			1



Σχήμα 9-7 Κατανομή αριθμού λιμναίων υδατικών συστημάτων/ ταμιευτήρων ανά κατηγορία οικολογικής κατάστασης – δυναμικού της 2^{ης} Αναθεώρησης ΣΔΛΑΠ συγκριτικά με την 1^η Αναθεώρηση ΣΔΛΑΠ και 1^ο ΣΔΛΑΠ.



Σχήμα 9-8 Κατανομή έκτασης (km²) λιμναίων ΥΣ/Ταμιευτήρων ανά κατηγορία οικολογικής κατάστασης – δυναμικού της 2^{ης} Αναθεώρησης ΣΔΛΑΠ συγκριτικά με την 1^η Αναθεώρηση ΣΔΛΑΠ και 1^ο ΣΔΛΑΠ.

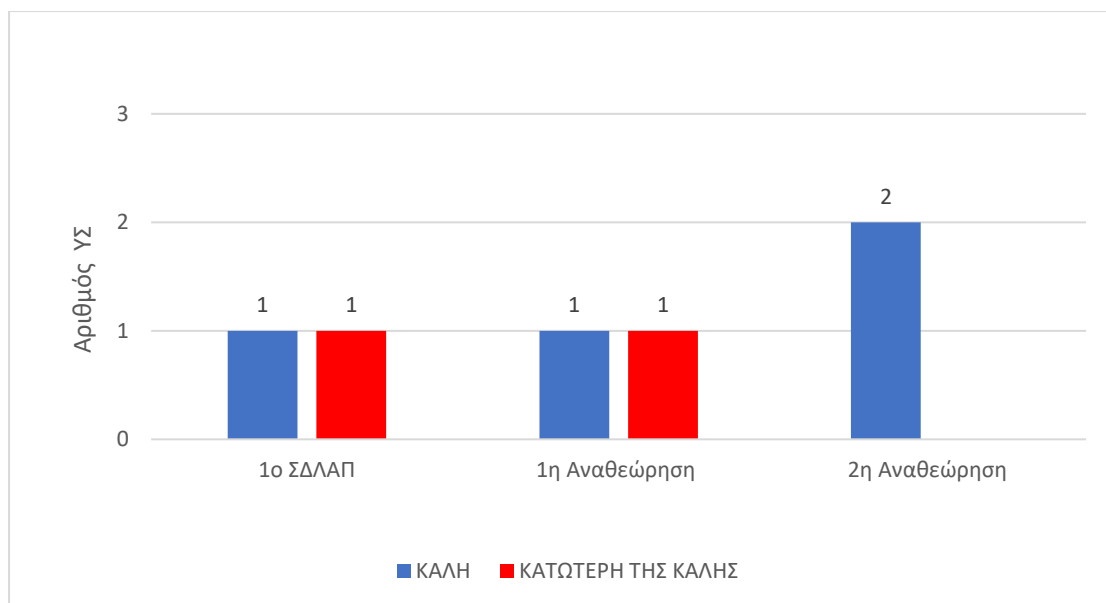
Χημική κατάσταση

Με βάση τα αποτελέσματα της ταξινόμησης της χημικής κατάστασης, η ΤΛ Κερκίνης και ο Ταμιευτήρας Λευκογείων εμφανίζουν καλή χημική κατάσταση

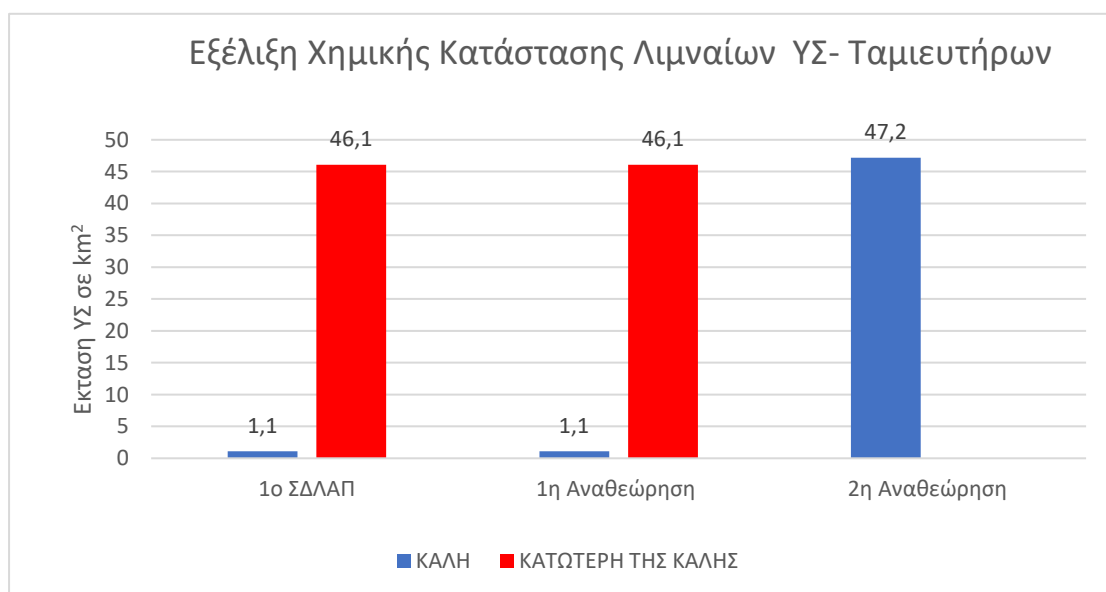
Στον πίνακα και στα σχήματα που ακολουθούν παρουσιάζονται ο αριθμός και το % των ανωτέρω ΥΣ ανά τάξη χημικής κατάστασης του όπως έχει ταξινομηθεί κατά την παρούσα 2^η Αναθεώρηση, καθώς επίσης και οι αντίστοιχες εκτάσεις αυτών. Στα διαγράμματα που ακολουθούν παρουσιάζονται τα ανωτέρω στοιχεία συγκριτικά για το 1^ο ΣΔΛΑΠ, την 1^η Αναθεώρηση και την παρούσα 2^η Αναθεώρηση.

Πίνακας 9-12 Αριθμός και έκταση λιμναίων ΥΣ/ταμιευτήρων ανά κατηγορία χημικής κατάστασης –κατά την παρούσα 2^η Αναθεώρηση του ΣΔΛΑΠ.

Κατηγορία Λιμναίων ΥΣ	Αριθμός λιμναίων υδατικών συστημάτων με χημική κατάσταση:			Σύνολο
	ΚΑΛΗ	ΚΑΤΩΤΕΡΗ ΤΗΣ ΚΑΛΗΣ	ΑΓΝΩΣΤΗ	
Φυσικά Λιμναία ΥΣ				
ΙΤΥΣ/ΤΥΣ	2			2
Σύνολο	2			2
Κατηγορία Λιμναίων ΥΣ	% λιμναίων υδατικών συστημάτων με χημική κατάσταση:			Σύνολο
	ΚΑΛΗ	ΚΑΤΩΤΕΡΗ ΤΗΣ ΚΑΛΗΣ	ΑΓΝΩΣΤΗ	
Φυσικά Λιμναία ΥΣ				0,0%
ΙΤΥΣ/ΤΥΣ	100%			100%
Σύνολο	100%			100%
Κατηγορία Λιμναίων ΥΣ	Επιφάνεια λιμναίων υδατικών συστημάτων (km ²) με χημική κατάσταση:			Σύνολο
	ΚΑΛΗ	ΚΑΤΩΤΕΡΗ ΤΗΣ ΚΑΛΗΣ	ΑΓΝΩΣΤΗ	
Φυσικά Λιμναία ΥΣ				0
ΙΤΥΣ/ΤΥΣ	47,2			47,2
Σύνολο	47,2			47,2
Κατηγορία Λιμναίων ΥΣ	% επιφάνειας λιμναίων υδατικών συστημάτων με χημική κατάσταση:			Σύνολο
	ΚΑΛΗ	ΚΑΤΩΤΕΡΗ ΤΗΣ ΚΑΛΗΣ	ΑΓΝΩΣΤΗ	
Φυσικά Λιμναία ΥΣ				0%
ΙΤΥΣ/ΤΥΣ	100%			100%
Σύνολο	100%			100%



Σχήμα 9-9 Κατανομή αριθμού λιμναίων ΥΣ/Ταμιευτήρων ανά κατηγορία χημικής κατάστασης της 2^{ης} Αναθεώρησης ΣΔΛΑΠ συγκριτικά με την 1^η Αναθεώρηση ΣΔΛΑΠ και 1^ο ΣΔΛΑΠ.



Σχήμα 9-10 Κατανομή έκτασης (km²) λιμναίων ΥΣ/Ταμιευτήρων ανά κατηγορία χημικής κατάστασης – δυναμικού της 2^{ης} Αναθεώρησης ΣΔΛΑΠ συγκριτικά με την 1^η Αναθεώρηση ΣΔΛΑΠ και 1^ο ΣΔΛΑΠ.

9.7.3 Μεταβατικά ΥΣ

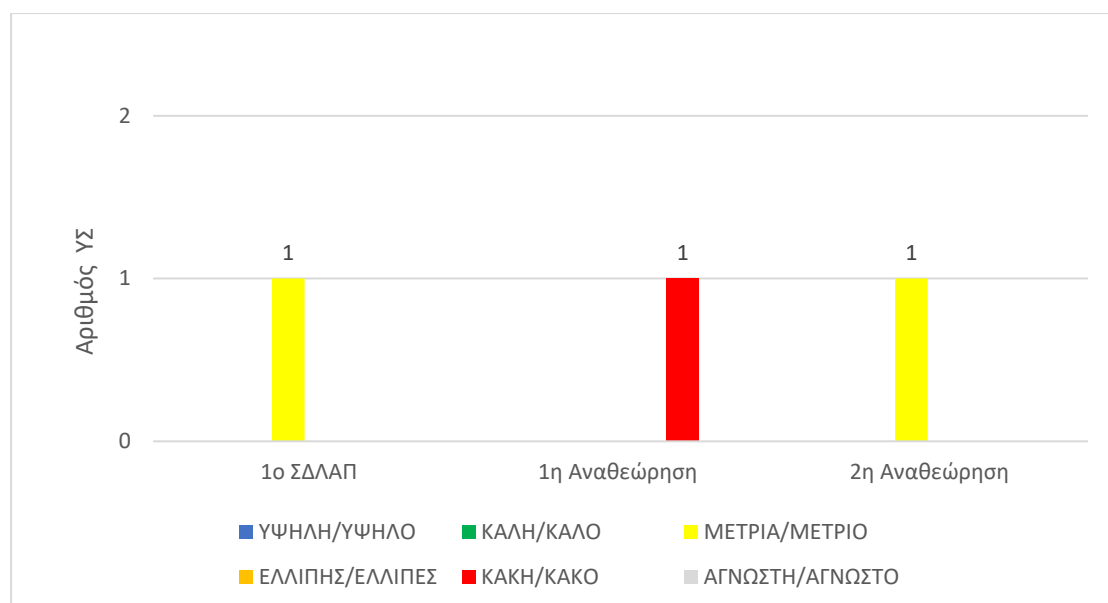
Οικολογική κατάσταση

Με βάση τα αποτελέσματα της ταξινόμησης της οικολογικής κατάστασης, το μεταβατικό ΥΣ Εκβολές π. Στριμόνα εμφανίζεται με μέτρια οικολογική κατάσταση

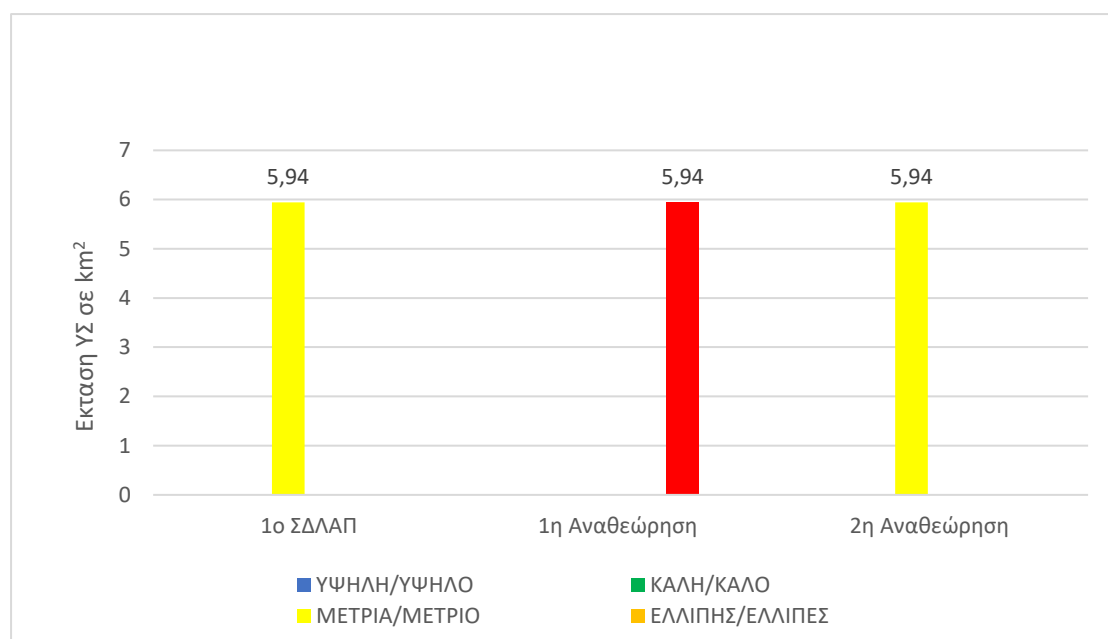
Στον πίνακα και στα σχήματα που ακολουθούν παρουσιάζονται στατιστικά στοιχεία για την ταξινόμηση του μεταβατικού ΥΣ. Στα διαγράμματα που ακολουθούν παρουσιάζονται τα ανωτέρω στοιχεία συγκριτικά για το 1^ο ΣΔΛΑΠ, την 1^η Αναθεώρηση και την παρούσα 2^η Αναθεώρηση.

Πίνακας 9-13 Αριθμός και έκταση μεταβατικών ΥΣ ανά κατηγορία οικολογικής κατάστασης – δυναμικού κατά την παρούσα 2^η Αναθεώρηση του ΣΔΛΑΠ.

Κατηγορία Μεταβατικών ΥΣ	Αριθμός μεταβατικών υδατικών συστημάτων με οικολογική κατάσταση/οικολογικό δυναμικό:						Σύνολο
	ΥΨΗΛΗ/ ΥΨΗΛΟ	ΚΑΛΗ/ ΚΑΛΟ	ΜΕΤΡΙΑ/ ΜΕΤΡΙΟ	ΕΛΛΙΠΗΣ/ ΕΛΛΙΠΕΣ	ΚΑΚΗ/ ΚΑΚΟ	ΑΓΝΩΣΤΗ/ ΑΓΝΩΣΤΟ	
Φυσικά Μεταβατικά ΥΣ			1				1
ΙΤΥΣ/ΤΥΣ							
Σύνολο			1				1
Κατηγορία Μεταβατικών ΥΣ	% παράκτιων υδατικών συστημάτων με οικολογική κατάσταση/οικολογικό δυναμικό:						Σύνολο
	ΥΨΗΛΗ/ ΥΨΗΛΟ	ΚΑΛΗ/ ΚΑΛΟ	ΜΕΤΡΙΑ/Μ ΕΤΡΙΟ	ΕΛΛΙΠΗΣ/ΕΛ ΛΙΠΕΣ	ΚΑΚΗ/ ΚΑΚΟ	ΑΓΝΩΣΤΗ/ ΑΓΝΩΣΤΟ	
Φυσικά Μεταβατικά ΥΣ			100%				100%
ΙΤΥΣ/ΤΥΣ							
Σύνολο			100%				100%
Κατηγορία Μεταβατικών ΥΣ	Επιφάνεια μεταβατικών υδατικών συστημάτων (km ²) με οικολογική κατάσταση/οικολογικό δυναμικό:						Σύνολο
	ΥΨΗΛΗ/ ΥΨΗΛΟ	ΚΑΛΗ/ ΚΑΛΟ	ΜΕΤΡΙΑ/Μ ΕΤΡΙΟ	ΕΛΛΙΠΗΣ/ΕΛ ΛΙΠΕΣ	ΚΑΚΗ/ ΚΑΚΟ	ΑΓΝΩΣΤΗ/ ΑΓΝΩΣΤΟ	
Φυσικά Μεταβατικά ΥΣ			5,94				5,94
ΙΤΥΣ/ΤΥΣ							
Σύνολο			5,94				5,94
Κατηγορία Μεταβατικών ΥΣ	% επιφάνειας μεταβατικών υδατικών συστημάτων με οικολογική κατάσταση/οικολογικό δυναμικό:						Σύνολο
	ΥΨΗΛΗ/ ΥΨΗΛΟ	ΚΑΛΗ/ ΚΑΛΟ	ΜΕΤΡΙΑ/Μ ΕΤΡΙΟ	ΕΛΛΙΠΗΣ/ΕΛ ΛΙΠΕΣ	ΚΑΚΗ/ ΚΑΚΟ	ΑΓΝΩΣΤΗ/ ΑΓΝΩΣΤΟ	
Φυσικά Μεταβατικά ΥΣ			100%				100%
ΙΤΥΣ/ΤΥΣ							
Σύνολο			100%				100%



Σχήμα 9-11 Κατανομή αριθμού μεταβατικών υδατικών συστημάτων ανά κατηγορία οικολογικής κατάστασης – δυναμικού της 2^{ης} Αναθεώρησης ΣΔΛΑΠ συγκριτικά με την 1^η Αναθεώρηση ΣΔΛΑΠ και 1^ο ΣΔΛΑΠ.



Σχήμα 9-12 Κατανομή έκτασης (km²) μεταβατικών ΥΣ ανά κατηγορία οικολογικής κατάστασης – δυναμικού της 2^{ης} Αναθεώρησης ΣΔΛΑΠ συγκριτικά με την 1^η Αναθεώρηση ΣΔΛΑΠ και 1^ο ΣΔΛΑΠ.

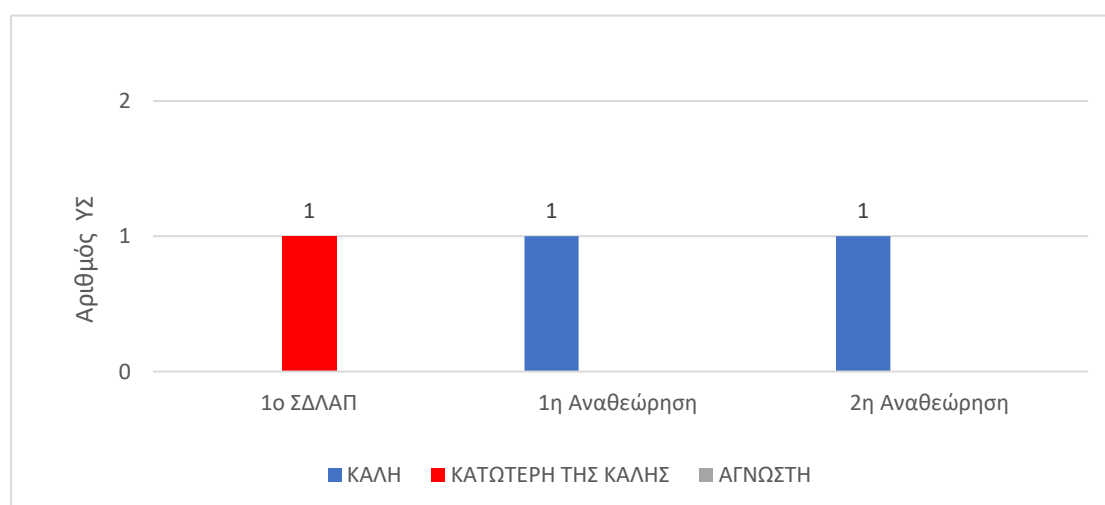
Χημική κατάσταση

Με βάση τα αποτελέσματα της ταξινόμησης της χημικής κατάστασης, το μεταβατικό ΥΣ Εκβολές π. Στρυμόνα εμφανίζεται με καλή χημική κατάσταση

Στον πίνακα και στα σχήματα που ακολουθούν παρουσιάζονται στατιστικά στοιχεία για την ταξινόμηση του μεταβατικού ΥΣ. Στα διαγράμματα που ακολουθούν παρουσιάζονται τα ανωτέρω στοιχεία συγκριτικά για το 1^ο ΣΔΛΑΠ, την 1^η Αναθεώρηση και την παρούσα 2^η Αναθεώρηση.

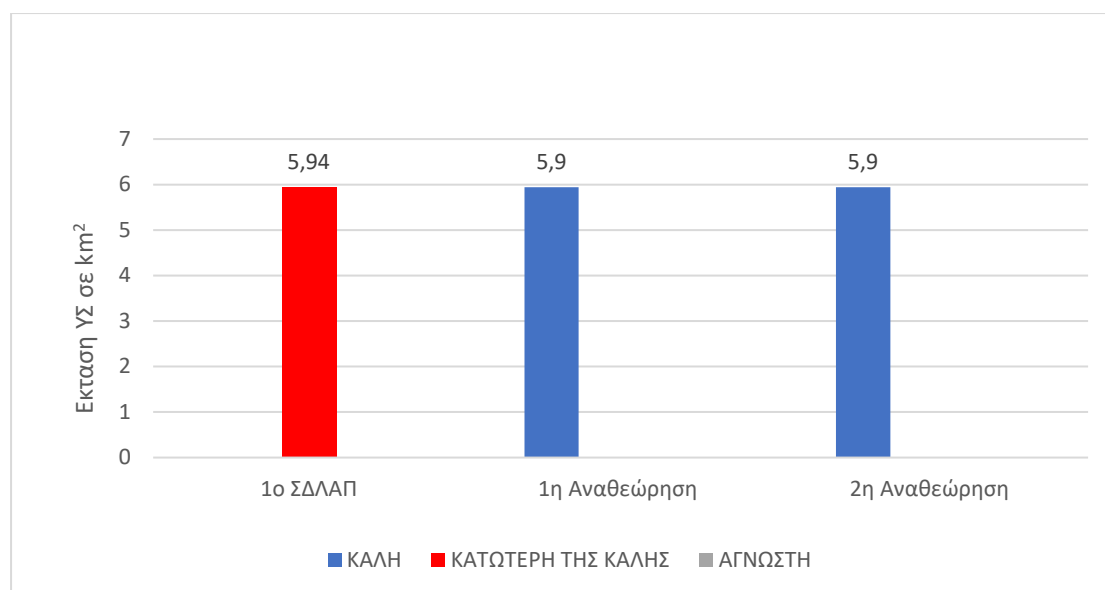
Πίνακας 9-14 Αριθμός και έκταση μεταβατικών ΥΣ ανά κατηγορία χημικής κατάστασης –κατά την παρούσα 2^η Αναθεώρηση του ΣΔΛΑΠ.

Κατηγορία Μεταβατικών ΥΣ	Αριθμός μεταβατικών υδατικών συστημάτων με χημική κατάσταση:			Σύνολο
	ΚΑΛΗ	ΚΑΤΩΤΕΡΗ ΤΗΣ ΚΑΛΗΣ	ΑΓΝΩΣΤΗ	
Φυσικά Μεταβατικά ΥΣ	1			1
ΙΤΥΣ/ΤΥΣ				
Σύνολο	1			1
Κατηγορία Μεταβατικών ΥΣ	% μεταβατικών υδατικών συστημάτων με χημική κατάσταση:			Σύνολο
	ΚΑΛΗ	ΚΑΤΩΤΕΡΗ ΤΗΣ ΚΑΛΗΣ	ΑΓΝΩΣΤΗ	
Φυσικά Μεταβατικά ΥΣ	100,0%			100,0%
ΙΤΥΣ/ΤΥΣ				
Σύνολο	100%			100%
Κατηγορία Μεταβατικών ΥΣ	Επιφάνεια μεταβατικών υδατικών συστημάτων (km ²) με χημική κατάσταση:			Σύνολο
	ΚΑΛΗ	ΚΑΤΩΤΕΡΗ ΤΗΣ ΚΑΛΗΣ	ΑΓΝΩΣΤΗ	
Φυσικά Μεταβατικά ΥΣ	5,94			5,94
ΙΤΥΣ/ΤΥΣ				0
Σύνολο	5,94			5,94
Κατηγορία Μεταβατικών ΥΣ	% επιφάνειας μεταβατικών υδατικών συστημάτων με χημική κατάσταση:			Σύνολο
	ΚΑΛΗ	ΚΑΤΩΤΕΡΗ ΤΗΣ ΚΑΛΗΣ	ΑΓΝΩΣΤΗ	
Φυσικά Μεταβατικά ΥΣ	100%			100%
ΙΤΥΣ/ΤΥΣ				0%
Σύνολο	100%			100%



Σχήμα 9-13 Κατανομή αριθμού μεταβατικών ΥΣ ανά κατηγορία χημικής κατάστασης της 2^{ης} Αναθεώρησης ΣΔΛΑΠ συγκριτικά με την 1^η Αναθεώρηση ΣΔΛΑΠ και 1^ο ΣΔΛΑΠ.

Χαρακτηρισμός, τυπολογία, τυπο-χαρακτηριστικές συνθήκες αναφοράς και αξιολόγηση/ ταξινόμηση της κατάστασης όλων των κατηγοριών επιφανειακών υδατικών συστημάτων



Σχήμα 9-14 Κατανομή έκτασης (km²) μεταβατικών ΥΣ ανά κατηγορία χημικής κατάστασης – δυναμικού της 2^{ης} Αναθεώρησης ΣΔΛΑΠ συγκριτικά με την 1^η Αναθεώρηση ΣΔΛΑΠ και 1^ο ΣΔΛΑΠ.

9.7.4 Παράκτια ΥΣ

Οικολογική κατάσταση

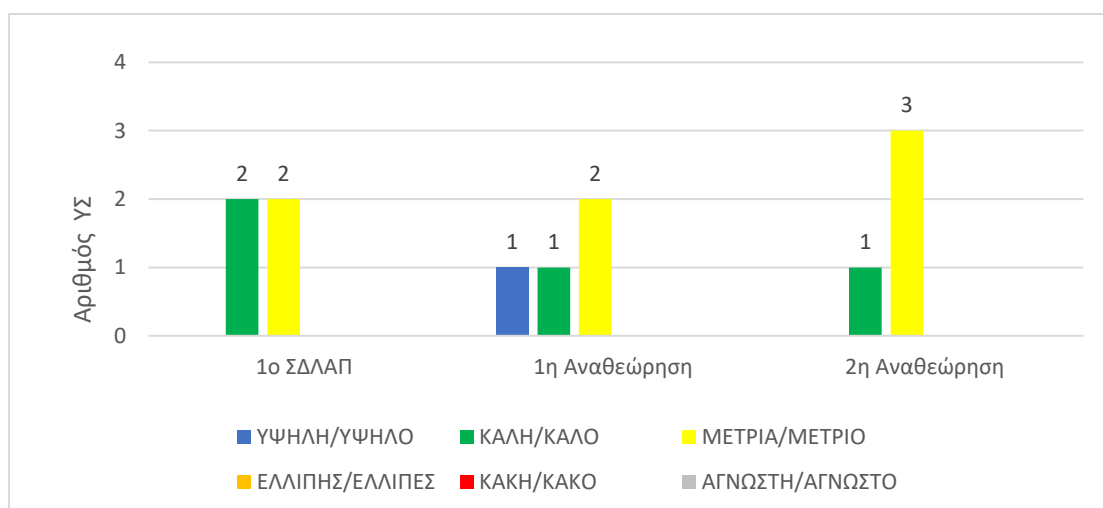
Με βάση τα αποτελέσματα της ταξινόμησης της οικολογικής κατάστασης, από τα 4 παράκτια ΥΣ στο Υδατικό Διαμέρισμα Ανατολικής Μακεδονίας (ΕΛ11)

- 1, δηλαδή ποσοστό 25%, βρίσκεται σε καλή οικολογική κατάσταση
- 3, δηλαδή ποσοστό 75% σε μέτρια οικολογική κατάσταση

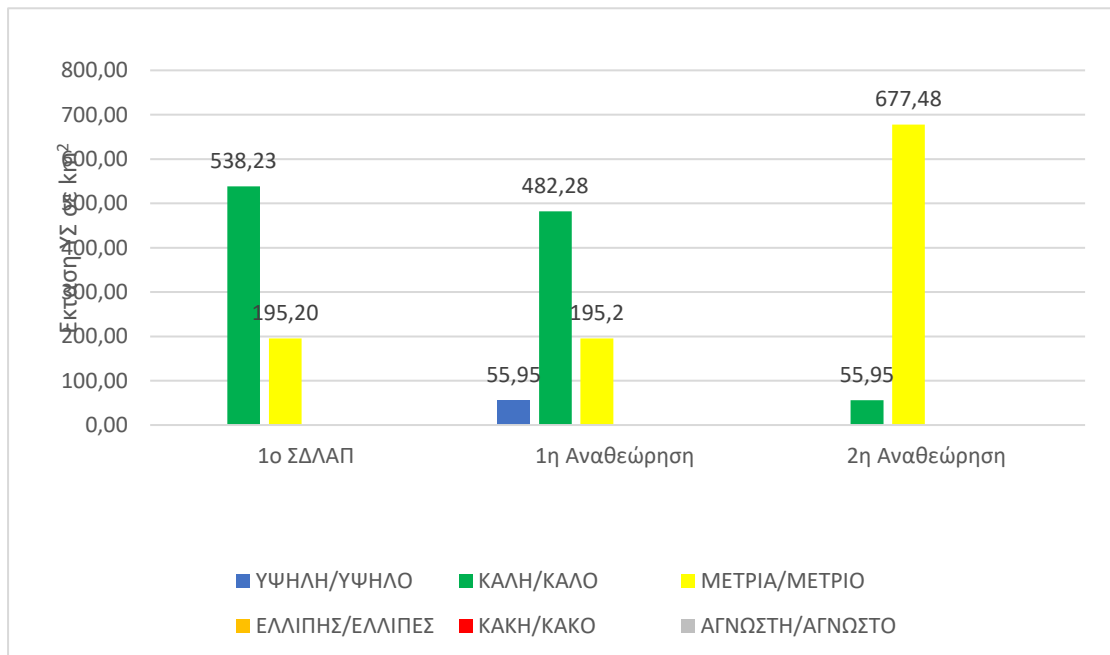
Στον πίνακα και στα σχήματα που ακολουθούν παρουσιάζονται ο αριθμός και το % των ΥΣ ανά τάξη οικολογικής κατάστασης του όπως έχει ταξινομηθεί κατά την παρούσα 2^η Αναθεώρηση, καθώς επίσης και οι αντίστοιχες εκτάσεις αυτών. Στα διαγράμματα που ακολουθούν παρουσιάζονται τα ανωτέρω στοιχεία συγκριτικά για το 1^ο ΣΔΛΑΠ, την 1^η Αναθεώρηση και την παρούσα 2^η Αναθεώρηση.

Πίνακας 9-15 Αριθμός και έκταση παράκτιων ΥΣ ανά κατηγορία οικολογικής κατάστασης – δυναμικού κατά την παρούσα 2^η Αναθεώρηση του ΣΔΛΑΠ.

Κατηγορία Παράκτιων ΥΣ	Αριθμός παράκτιων υδατικών συστημάτων με οικολογική κατάσταση/οικολογικό δυναμικό:						Σύνολο
	ΥΨΗΛΗ/ΥΨΗΛΟ	ΚΑΛΗ/ΚΑΛΟ	ΜΕΤΡΙΑ/ΜΕΤΡΙΟ	ΕΛΛΙΠΗΣ/ΕΛΛΙΠΕΣ	ΚΑΚΗ/ΚΑΚΟ	ΑΓΝΩΣΤΗ/ΑΓΝΩΣΤΟ	
Φυσικά παράκτια ΥΣ		1	3				4
ΙΤΥΣ/ΤΥΣ							0
Σύνολο		1	3				4
Κατηγορία Παράκτιων ΥΣ	% παράκτιων υδατικών συστημάτων με οικολογική κατάσταση/οικολογικό δυναμικό:						Σύνολο
	ΥΨΗΛΗ/ΥΨΗΛΟ	ΚΑΛΗ/ΚΑΛΟ	ΜΕΤΡΙΑ/ΜΕΤΡΙΟ	ΕΛΛΙΠΗΣ/ΕΛΛΙΠΕΣ	ΚΑΚΗ/ΚΑΚΟ	ΑΓΝΩΣΤΗ/ΑΓΝΩΣΤΟ	
Φυσικά παράκτια ΥΣ		25%	75%				100%
ΙΤΥΣ/ΤΥΣ							
Σύνολο		25%	75%				100%
Κατηγορία Παράκτιων ΥΣ	Επιφάνεια παράκτιων υδατικών συστημάτων (km ²) με οικολογική κατάσταση/οικολογικό δυναμικό:						Σύνολο
	ΥΨΗΛΗ/ΥΨΗΛΟ	ΚΑΛΗ/ΚΑΛΟ	ΜΕΤΡΙΑ/ΜΕΤΡΙΟ	ΕΛΛΙΠΗΣ/ΕΛΛΙΠΕΣ	ΚΑΚΗ/ΚΑΚΟ	ΑΓΝΩΣΤΗ/ΑΓΝΩΣΤΟ	
Φυσικά παράκτια ΥΣ		55,95	677,48				733,43
ΙΤΥΣ/ΤΥΣ							
Σύνολο		55,95	677,48				733,43
Κατηγορία Παράκτιων ΥΣ	% επιφάνειας παράκτιων υδατικών συστημάτων με οικολογική κατάσταση/οικολογικό δυναμικό:						Σύνολο
	ΥΨΗΛΗ/ΥΨΗΛΟ	ΚΑΛΗ/ΚΑΛΟ	ΜΕΤΡΙΑ/ΜΕΤΡΙΟ	ΕΛΛΙΠΗΣ/ΕΛΛΙΠΕΣ	ΚΑΚΗ/ΚΑΚΟ	ΑΓΝΩΣΤΗ/ΑΓΝΩΣΤΟ	
Φυσικά παράκτια ΥΣ		8%	92%				100%
ΙΤΥΣ/ΤΥΣ							
Σύνολο		8%	92%				100%



Σχήμα 9-15 Κατανομή αριθμού παράκτιων υδατικών συστημάτων ανά κατηγορία οικολογικής κατάστασης – δυναμικού της 2^{ης} Αναθεώρησης ΣΔΛΑΠ συγκριτικά με την 1^η Αναθεώρηση ΣΔΛΑΠ και 1^ο ΣΔΛΑΠ.



Σχήμα 9-16 Κατανομή έκτασης (km²) παράκτιων ΥΣ ανά κατηγορία οικολογικής κατάστασης – δυναμικού της 2^{ης} Αναθεώρησης ΣΔΛΑΠ συγκριτικά με την 1^η Αναθεώρηση ΣΔΛΑΠ και 1^ο ΣΔΛΑΠ.

Χημική κατάσταση

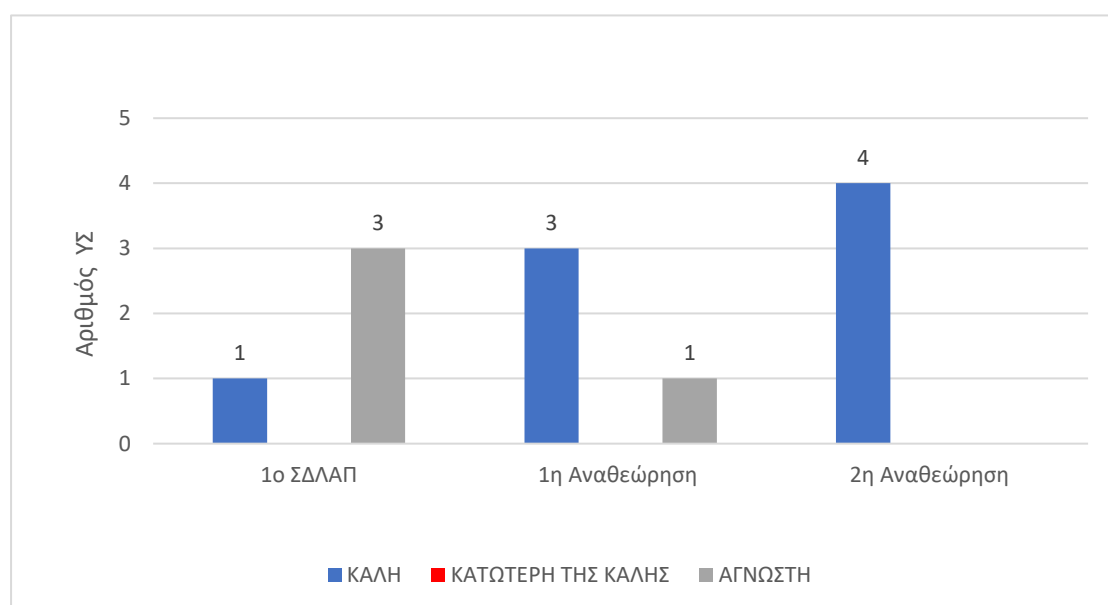
Με βάση τα αποτελέσματα της ταξινόμησης της χημικής κατάστασης, και τα 4 παράκτια ΥΣ εμφανίζονται με καλή χημική κατάσταση

Στον πίνακα και στα σχήματα που ακολουθούν παρουσιάζονται ο αριθμός και το % των ΥΣ ανά τάξη χημικής κατάστασης του όπως έχει ταξινομηθεί κατά την παρούσα 2^η Αναθεώρηση, καθώς επίσης οι αντίστοιχες εκτάσεις αυτών. Στα διαγράμματα που ακολουθούν παρουσιάζονται τα ανωτέρω στοιχεία συγκριτικά για το 1^ο ΣΔΛΑΠ, την 1^η Αναθεώρηση και την παρούσα 2^η Αναθεώρηση.

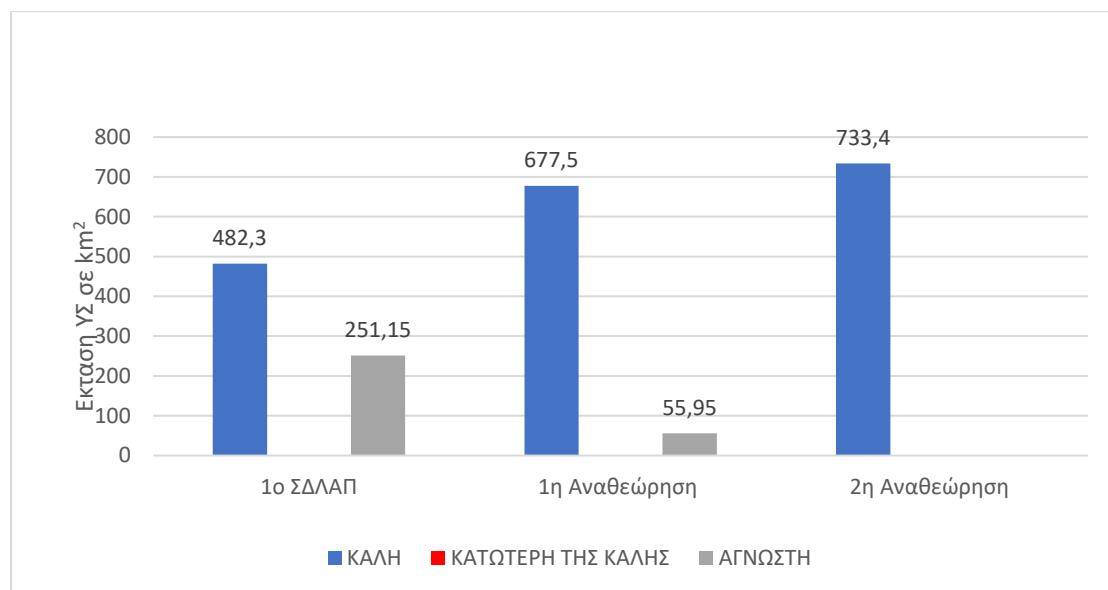
Πίνακας 9-16 Αριθμός και έκταση παράκτιων ΥΣ ανά κατηγορία χημικής κατάστασης –κατά την παρούσα 2^η Αναθεώρηση του ΣΔΛΑΠ.

Κατηγορία Παράκτιων ΥΣ	Αριθμός παράκτιων υδατικών συστημάτων με χημική κατάσταση:			Σύνολο
	ΚΑΛΗ	ΚΑΤΩΤΕΡΗ ΤΗΣ ΚΑΛΗΣ	ΑΓΝΩΣΤΗ	
Φυσικά παράκτια ΥΣ	4			4
ΙΤΥΣ/ΤΥΣ				0
Σύνολο	4			4
Κατηγορία Παράκτιων ΥΣ	% μεταβαπαράκτιωντικών υδατικών συστημάτων με χημική κατάσταση:			Σύνολο
	ΚΑΛΗ	ΚΑΤΩΤΕΡΗ ΤΗΣ ΚΑΛΗΣ	ΑΓΝΩΣΤΗ	
Φυσικά παράκτια ΥΣ	100,0%			100,0%
ΙΤΥΣ/ΤΥΣ				
Σύνολο	100%			100%

Κατηγορία Παράκτιων ΥΣ	Επιφάνεια παράκτιων υδατικών συστημάτων (km ²) με χημική κατάσταση:			Σύνολο
	ΚΑΛΗ	ΚΑΤΩΤΕΡΗ ΤΗΣ ΚΑΛΗΣ	ΑΓΝΩΣΤΗ	
Φυσικά παράκτια ΥΣ	733,43			733,43
ΙΤΥΣ/ΤΥΣ				0
Σύνολο	733,43			733,43
Κατηγορία Παράκτιων ΥΣ	% παράκτιων μεταβατικών υδατικών συστημάτων με χημική κατάσταση:			Σύνολο
	ΚΑΛΗ	ΚΑΤΩΤΕΡΗ ΤΗΣ ΚΑΛΗΣ	ΑΓΝΩΣΤΗ	
Φυσικά παράκτια ΥΣ	100%			100%
ΙΤΥΣ/ΤΥΣ				0%
Σύνολο	100%			100%



Σχήμα 9-17 Κατανομή αριθμού παράκτιων ΥΣ ανά κατηγορία χημικής κατάστασης της 2^{ης} Αναθεώρησης ΣΔΛΑΠ συγκριτικά με την 1^η Αναθεώρηση ΣΔΛΑΠ και 1^ο ΣΔΛΑΠ.



Σχήμα 9-18 Κατανομή έκτασης (km²) παράκτιων ΥΣ ανά κατηγορία χημικής κατάστασης – δυναμικού της 2^{ης} Αναθεώρησης ΣΔΛΑΠ συγκριτικά με την 1^η Αναθεώρηση ΣΔΛΑΠ και 1^ο ΣΔΛΑΠ.

ΠΑΡΑΡΤΗΜΑ Ι Μέτρα για το Καλό Οικολογικό Δυναμικό Ποτάμων ΙΤΥΣ και πρόδος εφαρμογής τους

Αποκεντρωμένη Διοίκηση Μακεδονίας-Θράκης
2^η Αναθεώρηση Σχεδίου Διαχείρισης Λεκανών Απορροής Ποταμών ΥΔ Ανατολικής Μακεδονίας (EL11)

Βασική Ομάδα μέτρων με βάση την ΕΛΒιΜΜ		Ειδικά Μέτρα για την επίτευξη του ΚΟΔ	EL1106R0004040080H	EL1106R0002000028H	EL1106R0002250071H*	EL1106R0002160063H	EL1106R0002100238H	EL1106R0002140061H	EL1106R0007010090H	EL1106R0002060325H	EL1106R0002060218H	EL1106R0002060420H	EL1106R0002100031H	EL1106R0002100239H	EL1106R0002100242H	EL1106R0002100244H	EL1106R0002100245H	EL1106R0002120054H	EL1106R0002250070H*	EL1106R0004020082H	EL1106R0004030078H	EL1106R0002100246H	EL1106R0002120156H*	EL1106R0002060422H	
1	Μέσα υποβοήθησης της μετανάστευσης ιχθύων	- Εκπόνηση ειδικής μελέτης για καταγραφή των ενδιαιτημάτων και των απαιτήσεων των ειδών ιχθύων που εντοπίζονται στα εξεταζόμενα για τη διερεύνηση της σκοπιμότητας μέτρων ελευθεροεπικοινωνίας της ιχθυοπανίδας. - Βελτίωση της συνέχειας προς τα ανάντη για τους οργανισμούς (π.χ. ράμπες, περάσματα ιχθύων, κανάλι παράκαμψης) εφόσον απαιτηθεί ως αποτέλεσμα της ως άνω μελέτης.	Υ	Υ	Υ	Υ	Υ	Υ	Υ	Υ	Υ	ΜΣ	ΜΣ	ΜΣ	ΜΣ	ΜΣ	ΜΣ	ΜΣ	ΜΣ	ΜΣ	ΜΣ	ΜΣ	ΜΣ	ΜΣ	Υ
2	Περιβαλλοντική Ροή	2.1 Εκπόνηση ειδικής μελέτης διαχείρισης του ταμειυτήρα για τη δυνατότητα εφαρμογής των επιπλέον απαιτήσεων, εφόσον	Ε	Ε	ΜΣ	ΜΣ	ΜΣ	Ε	Ε	Ε	Ε	Ε	Ε	Ε	Ε	Ε	Ε	Ε	Ε	Ε	Ε	Ε	ΜΣ	ΜΣ	

Χαρακτηρισμός, τυπολογία, τυπο-χαρακτηριστικές συνθήκες αναφοράς και αξιολόγηση/ ταξινόμηση της κατάστασης όλων των κατηγοριών επιφανειακών υδατικών συστημάτων

Αποκεντρωμένη Διοίκηση Μακεδονίας-Θράκης
2^η Αναθεώρηση Σχεδίου Διαχείρισης Λεκανών Απορροής Ποταμών ΥΔ Ανατολικής Μακεδονίας (EL11)

Βασική Ομάδα μέτρων με βάση την ΕΛΒιΜΜ		Ειδικά Μέτρα για την επίτευξη του ΚΟΔ	EL1106R0004040080H	EL1106R0002000028H	EL1106R0002250071H*	EL1106R0002160063H	EL1106R0002100238H	EL1106R0002140061H	EL1106R0007010090H	EL1106R0002060325H	EL1106R0002060218H	EL1106R0002060420H	EL1106R0002100031H	EL1106R0002100239H	EL1106R0002100242H	EL1106R0002100244H	EL1106R0002100245H	EL1106R0002120054H	EL1106R0002250070H*	EL1106R0004020082H	EL1106R0004030078H	EL1106R0002100246H	EL1106R0002120156H*	EL1106R0002060422H	
		από την εφαρμογή των μέτρων της Βασικής ομάδας μέτρων #1 προκύψουν τέτοιες.																							
		2.2 Λειτουργία των έργων σύμφωνα με το ισχύον ρυθμιστικό πλαίσιο και τις σχετικές προβλέψεις στην ΑΕΠΟ.	Υ	Υ	ΜΣ	ΜΣ	ΜΣ	Υ	Υ	Υ	ΜΣ	ΜΣ	ΜΣ	ΜΣ	ΜΣ	ΜΣ	ΜΣ	ΜΣ	ΜΣ	ΜΣ	Υ	ΜΣ	ΜΣ	ΜΣ	ΜΣ
3	Διαχείριση Ιζημάτων	- Τα υλικά που εξορύσσονται μεταφέρονται απευθείας, για ενδεχόμενη επεξεργασία, εκτός χώρου αμμοληψίας - Για τον υπολογισμό των απολήψιμων φερτών υλικών εντός των καθορισμένων ορίων δημιουργείται ψηφιακό μοντέλο, το οποίο στις αρχές του Ιουλίου κάθε έτους θα ενημερώνεται με τις υψομετρικές μεταβολές της	ΜΣ	ΜΣ	Ε	ΜΣ	ΜΣ	ΜΣ	ΜΣ	ΜΣ	ΜΣ	ΜΣ	ΜΣ	ΜΣ	ΜΣ	ΜΣ	ΜΣ	ΜΣ	ΜΣ	ΜΣ	ΜΣ	ΜΣ	ΜΣ	ΜΣ	

Αποκεντρωμένη Διοίκηση Μακεδονίας-Θράκης
2^η Αναθεώρηση Σχεδίου Διαχείρισης Λεκανών Απορροής Ποταμών ΥΔ Ανατολικής Μακεδονίας (EL11)

Βασική Ομάδα μέτρων με βάση την ΕΛΒιΜΜ		Ειδικά Μέτρα για την επίτευξη του ΚΟΔ	EL1106R0004040080H	EL1106R0002000028H	EL1106R0002250071H*	EL1106R0002160063H	EL1106R0002100238H	EL1106R0002140061H	EL1106R0007010090H	EL1106R0002060325H	EL1106R0002060218H	EL1106R0002060420H	EL1106R0002100031H	EL1106R0002100239H	EL1106R0002100242H	EL1106R0002100244H	EL1106R0002100245H	EL1106R0002120054H	EL1106R0002250070H*	EL1106R0004020082H	EL1106R0004030078H	EL1106R0002100246H	EL1106R0002120156H*	EL1106R0002060422H		
		<p>επιφάνειας της κοίτης του ποταμού και με την χρήση υπολογιστικών μεθόδων, έτσι ώστε να προκύπτουν οι απολήψιμες ποσότητες των φερτών υλικών.</p> <ul style="list-style-type: none"> - Λαμβάνεται μέριμνα ώστε να μένουν κατά θέσεις νησίδες στην κοίτη του ποταμού - Οι εργασίες αμμοληψίας διακόπτονται την κύρια περίοδο αναπαραγωγής της ιχθυοπανίδας, ώστε να περιοριστεί η όχληση και να εξασφαλιστεί η συνέχεια του βιολογικού κύκλου του ποταμού. 																								
4	Τροποποίηση ή διαχείριση εργασιών/ λειτουργιών ή κατασκευών, π.χ. θυροφράγματα	<p>4.1 Λειτουργία των αναβαθμών και των υδροληψιών σύμφωνα με τις ισχύουσες προβλέψεις και πρακτικές.</p>	ΜΣ	Ε	ΜΣ	Ε	Ε	ΜΣ	ΜΣ	ΜΣ	ΜΣ	ΜΣ	ΜΣ	ΜΣ	ΜΣ	ΜΣ	ΜΣ	ΜΣ	ΜΣ	ΜΣ	ΜΣ	ΜΣ	ΜΣ	ΜΣ	ΜΣ	

Αποκεντρωμένη Διοίκηση Μακεδονίας-Θράκης
2^η Αναθεώρηση Σχεδίου Διαχείρισης Λεκανών Απορροής Ποταμών ΥΔ Ανατολικής Μακεδονίας (EL11)

Βασική Ομάδα μέτρων με βάση την ΕΛΒιΜΜ		Ειδικά Μέτρα για την επίτευξη του ΚΟΔ	EL1106R0004040080H	EL1106R0002000028H	EL1106R0002250071H*	EL1106R0002160063H	EL1106R0002100238H	EL1106R0002140061H	EL1106R0007010090H	EL1106R0002060325H	EL1106R0002060218H	EL1106R0002060420H	EL1106R0002100031H	EL1106R0002100239H	EL1106R0002100242H	EL1106R0002100244H	EL1106R0002100245H	EL1106R0002120054H	EL1106R0002250070H*	EL1106R0004020082H	EL1106R0004030078H	EL1106R0002100246H	EL1106R0002120156H*	EL1106R0002060422H	
		Εκπόνηση ειδικής διερευνητικής μελέτης για τη δυνατότητα τεχνικών επεμβάσεων με σκοπό την τροποποίηση ή διαχείριση της λειτουργίας τεχνητής αυξομείωσης της ροής, καθώς επίσης και την επίτευξη ενός οικολογικού τρόπου λειτουργίας τους, εφόσον από την εφαρμογή των μέτρων της ομάδας μέτρων με α/α 1 προκύψουν επιπλέον απαιτήσεις σε σχέση με τη λειτουργία των υφιστάμενων έργων	ΜΣ	Υ	ΜΣ	Υ	Υ	ΜΣ	ΜΣ	ΜΣ	ΜΣ	ΜΣ	ΜΣ	ΜΣ	ΜΣ	ΜΣ	ΜΣ	ΜΣ	ΜΣ	ΜΣ	ΜΣ	ΜΣ	ΜΣ	ΜΣ	ΜΣ
6	Βελτίωση της ποικιλομορφίας εντός του καναλιού	Βελτίωση/ανάπτυξη βασικών ενδιαιτημάτων σε σημεία όπου η φυσική βλάστηση εμφανίζεται περιορισμένη.	ΜΣ	ΜΣ	ΜΣ	ΜΣ	ΜΣ	ΜΣ	ΜΣ	ΜΣ	ΜΣ	ΜΣ	ΜΣ	ΜΣ	ΜΣ	ΜΣ	ΜΣ	ΜΣ	ΜΣ	ΜΣ	ΜΣ	ΜΣ	Υ	ΜΣ	

Αποκεντρωμένη Διοίκηση Μακεδονίας-Θράκης
2^η Αναθεώρηση Σχεδίου Διαχείρισης Λεκανών Απορροής Ποταμών ΥΔ Ανατολικής Μακεδονίας (EL11)

Βασική Ομάδα μέτρων με βάση την ΕΛΒιΜΜ		Ειδικά Μέτρα για την επίτευξη του ΚΟΔ	EL1106R0004040080H	EL1106R0002000028H	EL1106R0002250071H*	EL1106R0002160063H	EL1106R0002100238H	EL1106R0002140061H	EL1106R0007010090H	EL1106R0002060325H	EL1106R0002060218H	EL1106R0002060420H	EL1106R0002100031H	EL1106R0002100239H	EL1106R0002100242H	EL1106R0002100244H	EL1106R0002100245H	EL1106R0002120054H	EL1106R0002250070H*	EL1106R0004020082H	EL1106R0004030078H	EL1106R0002100246H	EL1106R0002120156H*	EL1106R0002060422H	
5	Αναβάθμιση παρόχθιων οικοτόπων	Κατάρτιση ειδικού εγχειριδίου για τη διαχείριση της βλάστησης και τις πρακτικές που θα εφαρμόζονται κατά τις εργασίες συντήρησης των έργων, με τις βασικές κατευθύνσεις, διαδικασίες και κριτήρια εξειδίκευσης που αφορούν τα ακόλουθα: <ul style="list-style-type: none"> ▫ Οικολογικά βελτιστοποιημένες πρακτικές συντήρησης που περιλαμβάνουν την διαχείριση ιζημάτων και βλάστησης ▫ Εποχικούς περιορισμούς στις εργασίες συντήρησης (π.χ. εκτός αναπαραγωγικής περιόδου) ▫ Επιλογή μεθόδων (π.χ. χορτοκοπή για αποστράγγιση) ή 	ΜΣ	Υ	Υ	Υ	Υ	Υ	Υ	Υ	Υ	Υ	Υ	Υ	Υ	Υ	Υ	Υ	Υ	Υ	Υ	Υ	Υ	Υ	ΜΣ
19	Πρόσθετα Ειδικά μέτρα		Υ	ΜΣ	ΜΣ	ΜΣ	ΜΣ	ΜΣ	ΜΣ	ΜΣ	ΜΣ	ΜΣ	ΜΣ	ΜΣ	ΜΣ	ΜΣ	ΜΣ	ΜΣ	ΜΣ	ΜΣ	ΜΣ	ΜΣ	ΜΣ	ΜΣ	ΜΣ

Αποκεντρωμένη Διοίκηση Μακεδονίας-Θράκης
2^η Αναθεώρηση Σχεδίου Διαχείρισης Λεκανών Απορροής Ποταμών ΥΔ Ανατολικής Μακεδονίας (EL11)

Βασική Ομάδα μέτρων με βάση την ΕΛΒιΜΜ	Ειδικά Μέτρα για την επίτευξη του ΚΟΔ	EL1106R0004040080H	EL1106R0002000028H	EL1106R0002250071H*	EL1106R0002160063H	EL1106R0002100238H	EL1106R0002140061H	EL1106R0007010090H	EL1106R0002060325H	EL1106R0002060218H	EL1106R0002060420H	EL1106R0002100031H	EL1106R0002100239H	EL1106R0002100242H	EL1106R0002100244H	EL1106R0002100245H	EL1106R0002120054H	EL1106R0002250070H*	EL1106R0004020082H	EL1106R0004030078H	EL1106R0002100246H	EL1106R0002120156H*	EL1106R0002060422H
	<p>εξοπλισμού Το ειδικό εγχειρίδιο θα πρέπει να περιλαμβάνει και τις ακόλουθες πρόνοιες: - Διαχείριση βλάστησης εντός της ροής του ποταμού [π.χ. επιλεκτικές αποψιλώσεις, χορτοκοπή σε ποικίλες ημερομηνίες (μέθοδος του μωσαϊκού), χορτοκοπή σε φάσεις]. - Απομάκρυνση με μηχανικά μέσα (π.χ. Απομάκρυνση της επεμβατικής υδάτινης βλάστησης, ή των δέντρων/ θάμνων με ρίζες εντός της κοίτης).</p>																						

Αποκεντρωμένη Διοίκηση Μακεδονίας-Θράκης
2^η Αναθεώρηση Σχεδίου Διαχείρισης Λεκανών Απορροής Ποταμών ΥΔ Ανατολικής Μακεδονίας (EL11)

Βασική Ομάδα μέτρων με βάση την ΕΛΒιΜΜ		Ειδικά Μέτρα για την επίτευξη του ΚΟΔ																						
		EL1106R0004040080H	EL1106R0002000028H	EL1106R0002250071H*	EL1106R0002160063H	EL1106R0002100238H	EL1106R0002140061H	EL1106R0007010090H	EL1106R0002060325H	EL1106R0002060218H	EL1106R0002060420H	EL1106R0002100031H	EL1106R0002100239H	EL1106R0002100242H	EL1106R0002100244H	EL1106R0002100245H	EL1106R0002120054H	EL1106R0002250070H*	EL1106R0004020082H	EL1106R0004030078H	EL1106R0002100246H	EL1106R0002120156H*	EL1106R0002060422H	
7	Οικολογικά βελτιστοποιημένη συντήρηση	7.1 Οικολογικά βελτιστοποιημένες πρακτικές συντήρησης που περιλαμβάνουν την διαχείριση ιζημάτων και βλάστησης [2]	ΜΣ	ΜΣ	ΜΣ	ΜΣ	ΜΣ	Υ	Υ	Υ	Υ	Υ	Υ	Υ	Υ	Υ	Υ	Υ	Υ	Υ	Υ	Υ	ΜΣ	ΜΣ
	7.2 Εποχικοί ή παλιρροιακοί περιορισμοί στην δραστηριότητα (π.χ. έργα συντήρησης εκτός αναπαραγωγικής περιόδου) [2] [3]	ΜΣ	ΜΣ	ΜΣ	ΜΣ	ΜΣ	Ε	Ε	Ε	Ε	Ε	Ε	Ε	Ε	Ε	Ε	Ε	Ε	Ε	Ε	Ε	Ε	ΜΣ	ΜΣ
	7.3 Επιλογή μεθόδων (π.χ. χορτοκοπή για αποστράγγιση) ή εξοπλισμού [3]	ΜΣ	ΜΣ	ΜΣ	ΜΣ	ΜΣ	Ε	Ε	Ε	Ε	Ε	Ε	Ε	Ε	Ε	Ε	Ε	Ε	Ε	Ε	Ε	Ε	ΜΣ	ΜΣ

Αποκεντρωμένη Διοίκηση Μακεδονίας-Θράκης
2^η Αναθεώρηση Σχεδίου Διαχείρισης Λεκανών Απορροής Ποταμών ΥΔ Ανατολικής Μακεδονίας (EL11)

Βασική Ομάδα μέτρων με βάση την ΕΛΒιΜΜ		Ειδικά Μέτρα για την επίτευξη του ΚΟΔ																						
		EL1106R0004040080H	EL1106R0002000028H	EL1106R0002250071H*	EL1106R0002160063H	EL1106R0002100238H	EL1106R0002140061H	EL1106R0007010090H	EL1106R0002060325H	EL1106R0002060218H	EL1106R0002060420H	EL1106R0002100031H	EL1106R0002100239H	EL1106R0002100242H	EL1106R0002100244H	EL1106R0002100245H	EL1106R0002120054H	EL1106R0002250070H*	EL1106R0004020082H	EL1106R0004030078H	EL1106R0002100246H	EL1106R0002120156H*	EL1106R0002060422H	
16	Αποκατάσταση της φυσικοχημικής αλλοίωσης, συμπεριλαμβανομένου του μετριασμού των επιπτώσεων στα κατάντη	Υ	ΜΣ	ΜΣ	ΜΣ	ΜΣ	ΜΣ	ΜΣ	ΜΣ	ΜΣ	ΜΣ	ΜΣ	ΜΣ	ΜΣ	ΜΣ	ΜΣ	ΜΣ	ΜΣ	ΜΣ	ΜΣ	ΜΣ	ΜΣ	ΜΣ	ΜΣ
Αριθμός μέτρων		ΠΡΟΣ ΥΛΟΠΟΙΗΣΗ :	4	4	2	3	3	4	4	4	3	2	2	2	2	2	2	2	2	3	2	2	2	1
		ΕΦΑΡΜΟΖΟΝΤΑΙ :	3	3	1	2	2	3	3	3	2	2	2	2	2	2	2	2	3	2	2	2	2	0
		ΣΥΝΟΛΟ :	7	7	3	5	5	7	7	7	5	4	4	4	4	4	4	4	6	4	4	4	4	1

Υπόμνημα ΜΣ = Μη συναφές - Δεν αφορά στο ΕΥΣ Ε = Εφαρμόζεται Υ = Προς Υλοποίηση

Σχόλια:

*

Το ΙΤΥΣ εμπίπτει σε περιοχή NATURA 2000 ή / και στο Εθνικό Πάρκο Λ.Κερκίνης και εντάσσεται στο ΜΠΠ της 2ης Αναθεώρησης ΣΔΛΑΠ.

[1] Αναμένεται να περιλαμβάνονται στο εγχειρίδιο συντήρησης των έργων όπως προβλέπεται στο μέτρο με α/α 5

[2] Συνάδει με συνήθη μέτρα που προβλέπονται σε ΑΕΠΟ έργων παρόμοιας φύσης

[3] Συναφείς όρους και πρόνοιες θέτει η κείμενη νομοθεσία προστασίας των δασών.

[5] Το εγχειρίδιο συνιστάται να λάβει τη σύμφωνη γνώμη της Γ.Δ. Δασών και Αγροτικών Υποθέσεων της Αποκεντρωμένης Διοίκησης, καθώς και του ΟΦΥΠΕΚΑ για ΙΤΥΣ εντός περιοχής NATURA 2000. Συνιστάται επίσης ο ΟΦΥΠΕΚΑ να δώσει βασικές κατευθύνσεις ώστε να ληφθούν υπόψη στην κατάρτιση του εγχειριδίου κατά περίπτωση.