



ΕΙΔΙΚΗ  
ΓΡΑΜΜΑΤΕΙΑ  
ΥΔΑΤΩΝ



ΥΠΟΥΡΓΕΙΟ  
ΠΕΡΙΒΑΛΛΟΝΤΟΣ  
& ΕΝΕΡΓΕΙΑΣ



# 1<sup>η</sup> ΑΝΑΘΕΩΡΗΣΗ ΣΧΕΔΙΟΥ ΔΙΑΧΕΙΡΙΣΗΣ Λεκανών Απορροής Ποταμών Υδατικού Διαμερίσματος Αττικής (ΕΛ06)

## ΑΝΑΛΥΤΙΚΟ ΚΕΙΜΕΝΟ ΤΕΚΜΗΡΙΩΣΗΣ

Καθορισμός και καταγραφή αρμόδιων αρχών  
και προσδιορισμός περιοχής άσκησης των αρμοδιοτήτων τους



Ευρωπαϊκή Ένωση  
Ευρωπαϊκό Ταμείο  
Περιφερειακής Ανάπτυξης



Με τη συγχρηματοδότηση της Ελλάδας και της Ευρωπαϊκής Ένωσης



**ΕΛΛΗΝΙΚΗ ΔΗΜΟΚΡΑΤΙΑ**

ΥΠΟΥΡΓΕΙΟ ΠΕΡΙΒΑΛΛΟΝΤΟΣ ΚΑΙ ΕΝΕΡΓΕΙΑΣ

ΕΙΔΙΚΗ ΓΡΑΜΜΑΤΕΙΑ ΥΔΑΤΩΝ

**ΕΡΓΟ: ΚΑΤΑΡΤΙΣΗ 1<sup>ης</sup> ΑΝΑΘΕΩΡΗΣΗΣ ΣΧΕΔΙΩΝ ΔΙΑΧΕΙΡΙΣΗΣ ΛΕΚΑΝΩΝ ΑΠΟΡΡΟΗΣ ΠΟΤΑΜΩΝ ΤΩΝ 14 ΥΔΑΤΙΚΩΝ ΔΙΑΜΕΡΙΣΜΑΤΩΝ ΤΗΣ ΧΩΡΑΣ, ΣΥΜΦΩΝΑ ΜΕ ΤΙΣ ΠΡΟΔΙΑΓΡΑΦΕΣ ΤΗΣ ΟΔΗΓΙΑΣ 2000/60/ΕΚ, ΚΑΤ' ΕΦΑΡΜΟΓΗ ΤΟΥ Ν. 3199/2003 ΟΠΩΣ ΤΡΟΠΟΠΟΙΗΘΗΚΕ ΚΑΙ ΙΣΧΥΕΙ ΚΑΙ ΤΟΥ ΠΔ 51/2007 / Μ.3: ΥΔΑΤΙΚΟ ΔΙΑΜΕΡΙΣΜΑ ΑΤΤΙΚΗΣ (ΕΛ06) ΚΑΙ ΑΝΑΤΟΛΙΚΗΣ ΣΤΕΡΕΑΣ ΕΛΛΑΔΑΣ (ΕΛ07)**

**ΚΟΙΝΟΠΡΑΞΙΑ: «1<sup>η</sup> ΑΝΑΘΕΩΡΗΣΗ ΣΔΛΑΠ ΥΔΑΤΙΚΩΝ ΔΙΑΜΕΡΙΣΜΑΤΩΝ ΑΤΤΙΚΗΣ ΚΑΙ ΑΝΑΤΟΛΙΚΗΣ ΣΤΕΡΕΑΣ ΕΛΛΑΔΑΣ»**

- Ε.Τ.ΜΕ – ΠΕΠΠΑΣ ΚΑΙ ΣΥΝΕΡΓΑΤΕΣ Ε.Ε.
- ΔΗΜΗΤΡΙΟΣ ΑΡΓΥΡΟΠΟΥΛΟΣ του ΣΩΚΡΑΤΗ
- ΓΑΜΜΑ - 4 Ε.Π.Ε.
- ΠΑΥΛΟΣ ΑΠΟΣΤΟΛΙΔΗΣ του ΗΛΙΑ
- ΑΛΙΚΗ ΤΣΑΡΟΥΧΗ του ΓΕΩΡΓΙΟΥ

**ΥΔΑΤΙΚΟ ΔΙΑΜΕΡΙΣΜΑ ΑΤΤΙΚΗΣ (ΕΛ06)**

**Αναλυτικό Κείμενο Τεκμηρίωσης 1<sup>ης</sup> Αναθεώρησης ΣΔΛΑΠ ΥΔ Αττικής (ΕΛ06)**

**Καθορισμός και καταγραφή αρμόδιων αρχών και προσδιορισμός περιοχής άσκησης των αρμοδιοτήτων τους (Παραδοτέο Π1)**

*Ημερομηνία αρχικής έκδοσης: 23/01/2017*

*Ημερομηνία τελικής έκδοσης: 20/12/2017*

*ΦΕΚ Έγκρισης 1<sup>ης</sup> Αναθεώρησης Σχεδίου Διαχείρισης: 4672 Β' /29.12.2017*



## 1<sup>η</sup> ΑΝΑΘΕΩΡΗΣΗ ΤΟΥ ΣΧΕΔΙΟΥ ΔΙΑΧΕΙΡΙΣΗΣ ΔΙΑΧΕΙΡΙΣΗΣ ΛΕΚΑΝΩΝ ΑΠΟΡΡΟΗΣ ΠΟΤΑΜΩΝ ΤΟΥ ΥΔΑΤΙΚΟΥ ΔΙΑΜΕΡΙΣΜΑΤΟΣ ΑΤΤΙΚΗΣ (ΕΛ06)

### ΑΝΑΛΥΤΙΚΟ ΚΕΙΜΕΝΟ ΤΕΚΜΗΡΙΩΣΗΣ

#### Καθορισμός και καταγραφή αρμόδιων αρχών και προσδιορισμός περιοχής άσκησης των αρμοδιοτήτων τους

<b>1.</b>	<b>ΕΙΣΑΓΩΓΗ</b> .....	<b>1</b>
<b>1.1</b>	<b>Γενικά</b> .....	<b>1</b>
<b>1.2</b>	<b>Αντικείμενο</b> .....	<b>1</b>
<b>2.</b>	<b>ΣΥΝΟΠΤΙΚΗ ΠΑΡΟΥΣΙΑΣΗ ΤΟΥ ΥΔΑΤΙΚΟΥ ΔΙΑΜΕΡΙΣΜΑΤΟΣ</b> .....	<b>3</b>
<b>2.1</b>	<b>Λεκάνες απορροής ποταμών</b> .....	<b>3</b>
<b>2.2</b>	<b>Φυσικά χαρακτηριστικά</b> .....	<b>4</b>
<b>2.3</b>	<b>Ανθρωπογενή χαρακτηριστικά</b> .....	<b>5</b>
	2.3.1 Διοικητική δομή και πληθυσμός .....	5
	2.3.2 Χρήσεις γης .....	7
<b>2.4</b>	<b>Αναγνωρισμένα επιφανειακά υδατικά συστήματα του υδατικού διαμερίσματος</b> .....	<b>9</b>
<b>2.5</b>	<b>Καταγραφή και οριοθέτηση των υπόγειων υδάτων του υδατικού διαμερίσματος</b> .....	<b>11</b>
<b>3.</b>	<b>ΑΡΜΟΔΙΕΣ ΑΡΧΕΣ ΓΙΑ ΤΗΝ ΕΦΑΡΜΟΓΗ ΤΗΣ ΟΔΗΓΙΑΣ 2000/60/ΕΚ</b> .....	<b>13</b>
<b>3.1</b>	<b>Γενικά</b> .....	<b>13</b>
<b>3.2</b>	<b>Αρμόδιες αρχές για την προστασία και διαχείριση των υδάτων</b> .....	<b>17</b>
	3.2.1 Αρμόδιες αρχές σε εθνικό επίπεδο .....	17
	3.2.2 Αρμόδιες αρχές σε περιφερειακό επίπεδο .....	21
	3.2.3 Συνοπτική Περιγραφή Αρμοδιοτήτων των Διευθύνσεων Υδάτων Αποκεντρωμένης Διοίκησης .....	23
<b>4.</b>	<b>ΑΡΧΕΣ ΑΡΜΟΔΙΕΣ ΓΙΑ ΕΠΙΜΕΡΟΥΣ ΘΕΜΑΤΑ ΔΙΑΧΕΙΡΙΣΗΣ ΥΔΑΤΩΝ</b> .....	<b>26</b>
<b>4.1</b>	<b>ΑΡΧΕΣ ΑΡΜΟΔΙΕΣ ΓΙΑ ΕΠΙΜΕΡΟΥΣ ΘΕΜΑΤΑ ΔΙΑΧΕΙΡΙΣΗΣ ΥΔΑΤΩΝ ΣΕ ΕΘΝΙΚΟ ΕΠΙΠΕΔΟ</b> .....	<b>26</b>
<b>4.2</b>	<b>ΑΡΧΕΣ ΑΡΜΟΔΙΕΣ ΓΙΑ ΕΠΙΜΕΡΟΥΣ ΘΕΜΑΤΑ ΔΙΑΧΕΙΡΙΣΗΣ ΥΔΑΤΩΝ ΣΕ ΠΕΡΙΦΕΡΕΙΑΚΟ ΕΠΙΠΕΔΟ</b> .....	<b>33</b>
	4.2.1 Αποκεντρωμένη Διοίκηση .....	33
	4.2.2 Περιφέρειες.....	35
	4.2.3 Λοιποί φορείς που εμπλέκονται στη διαχείριση των υδάτων .....	44

## ΠΕΡΙΕΧΟΜΕΝΑ ΠΙΝΑΚΩΝ

Πίνακας 2-1:	Λεκάνη Απορροής ΥΔ Αττικής.....	3
Πίνακας 2-2:	Ποτάμια υδατικά συστήματα και νέα τυπολογία, σύμφωνα με την Ευρωπαϊκή Απόφαση 2013/480/ΕΚ και την MED GIG, ανά ΛΑΠ Λεκανοπεδίου Αττικής (ΕΛ0626) του ΥΔ Αττικής (ΕΛ06) .....	9
Πίνακας 2-3:	Λιμναία ΥΣ και ποτάμια ΙΤΥΣ λιμναίου τύπου (ταμιευτήρες) με νέα τυπολογία ανά ΛΑΠ του ΥΔ Αττικής (ΕΛ06) .....	9
Πίνακας 2-4:	Παράκτια υδατικά συστήματα ΥΔ Αττικής (ΕΛ06) .....	10
Πίνακας 2-5:	Συγκεντρωτικά χαρακτηριστικά επιφανειακών υδατικών συστημάτων στο ΥΔ Αττικής (ΕΛ06) .....	10
Πίνακας 2-6:	Υπόγεια Υδατικά Συστήματα του ΥΔ Αττικής (ΕΛ06) (ΛΑΠ 0626) .....	11
Πίνακας 3-1:	Ρόλος αρμόδιας αρχής ανά θεματικό αντικείμενο .....	16
Πίνακας 3-2:	Ταυτότητα Εθνικής Αρμόδιας Αρχής .....	19
Πίνακας 3-3:	Λεκάνες Απορροής Ποταμών και Αρμόδια Αποκεντρωμένη Διοίκηση.....	22
Πίνακας 3-4:	Περιφερειακή Αρμόδια Αρχή – Αποκεντρωμένη Διοίκηση.....	22
Πίνακας 4-1:	Εταιρεία Ύδρευσης (1) .....	44
Πίνακας 4-2:	Εταιρεία Ύδρευσης (2) .....	45
Πίνακας 4-3:	Δημοτικές Επιχειρήσεις Ύδρευσης Αποχέτευσης.....	45
Πίνακας 4-4:	ΔΕΥΑ Υδατικού Διαμερίσματος Αττικής .....	45
Πίνακας 4-5:	Δ/νσεις Τεχνικών Υπηρεσιών Δήμων.....	46
Πίνακας 4-6:	Εθνικό Ίδρυμα Αγροτικής Έρευνας – ΕΘ.Ι.ΑΓ.Ε.....	46
Πίνακας 4-7:	Ελληνικό Κέντρο Βιοτόπων Υγροτόπων (Ε.Κ.Β.Υ.) .....	46
Πίνακας 4-8:	Ινστιτούτο Γεωλογικών και Μεταλλευτικών Ερευνών (Ι.Γ.Μ.Ε.).....	47
Πίνακας 4-9:	Ελληνικό Κέντρο Θαλάσσιων Ερευνών (ΕΛ.ΚΕ.Θ.Ε.) .....	47
Πίνακας 4-10:	Τεχνικό Επιμελητήριο Ελλάδας .....	48
Πίνακας 4-11:	Γεωτεχνικό Επιμελητήριο Ελλάδας .....	48
Πίνακας 4-12:	Επιμελητήρια .....	48

## ΠΕΡΙΕΧΟΜΕΝΑ ΣΧΗΜΑΤΩΝ

Σχήμα 2-1:	Κατανομή των χρήσεων γης στο Υδατικό Διαμέρισμα Αττικής.....	8
Σχήμα 3-1:	Σχηματική απεικόνιση των αρμόδιων αρχών σε εθνικό, περιφερειακό και τοπικό επίπεδο .....	15

## ΠΕΡΙΕΧΟΜΕΝΑ ΧΑΡΤΩΝ

Χάρτης 1:	Επισκόπηση ΥΔ Αττικής - Μορφολογία.....	3
Χάρτης 2:	Διοικητική Διαίρεση Υδατικού Διαμερίσματος Αττικής σε επίπεδο Περιφερειών.....	6
Χάρτης 3:	Χρήσεις γης στο Υδατικό Διαμέρισμα Αττικής .....	7
Χάρτης 4:	Επιφανειακά Υδατικά Συστήματα ΥΔ Αττικής (ΕΛ06), βάσει της νέας τυπολογίας στο πλαίσιο της 1ης Αναθεώρησης.....	11
Χάρτης 5:	Υπόγεια Υδατικά Συστήματα του ΥΔ Αττικής (ΕΛ06).....	12

### ΠΙΝΑΚΑΣ ΣΥΝΤΟΜΟΓΡΑΦΙΩΝ

AR	Σε κίνδυνο (At Risk)
BQEs	Στοιχεία Βιολογικής Ποιότητας
EQR	Ecological Quality Ratio (λόγος οικολογικής απόκλισης)
MED GIG	Μεσογειακή Ομάδα Διαβαθμονόμησης
NR	Όχι σε κίνδυνο (Not at Risk)
PAR	Πιθανόν σε κίνδυνο (Probably At Risk)
PNR	Πιθανόν όχι σε κίνδυνο (Probably Not at Risk)
SCI	Site of Community Importance
SPA	Special Protection Area
WFD	Water Framework Directive
WG ECOSTAT	Ομάδα Εργασίας για την Οικολογική Κατάσταση
WISE	Water Information System of Europe
AAT	Ανώτερες Αποδεκτές Τιμές
ΑΠΕ	Ανανεώσιμες Πηγές Ενέργειας
ΓΟΕΒ	Γενικός Οργανισμός Εγγείων Βελτιώσεων
ΔΕΥΑ	Δημοτικές Επιχειρήσεις Ύδρευσης Αποχέτευσης
ΕΕ	Ευρωπαϊκή Ένωση
ΕΓΥ	Ειδική Γραμματεία Υδάτων
ΕΕΛ	Εγκατάσταση Επεξεργασίας Λυμάτων
ΕΖΔ	Ειδική Ζώνη Διατήρησης
ΕΚ	Ευρωπαϊκή Κοινότητα
ΕΚΒΥ	Ελληνικό Κέντρο Βιοτόπων Υγροτόπων
ΕΛΚΕΘΕ	Ελληνικό Κέντρο Θαλάσσιων Ερευνών
ΕΛΣΤΑΤ	Ελληνική Στατιστική Αρχή
ΕΜΕΚΑ	Επιτροπή Μελέτης των Επιπτώσεων της Κλιματικής Αλλαγής
ΕΜΣ	Ετήσια Μέση Συγκέντρωση
ΕΟΚ	Ευρωπαϊκή Οικονομική Κοινότητα
ΕΣΠΑ	Εθνικό Στρατηγικό Πλαίσιο Αναφοράς
ΕΣΠΚΑ	Εθνική Στρατηγική για την Προσαρμογή στη Κλιματική Αλλαγή
ΕΥΔΑΠ ΑΕ	Εταιρεία Ύδρευσης & Αποχέτευσης Πρωτεύουσας
ΕΥΣ	Επιφανειακό Υδατικό Σύστημα
ΖΕΠ	Ζώνη Ειδικής Προστασίας
ΙΤΥΣ	Ιδιαίτερος Τροποποιημένο Υδατικό Σύστημα
ΚΚ	Καθοδηγητικό Κείμενο

ΚΥΑ	Κοινή Υπουργική Απόφαση
ΛΑΠ	Λεκάνη Απορροής Ποταμού
ΜΟΔ	Μέγιστο Οικολογικό Δυναμικό
ΜΠΠ	Μητρώο Προστατευόμενων Περιοχών
Ν.	Νόμος
ΟΠΥ	Οδηγία Πλαίσιο για τα Ύδατα (2000/60/ΕΚ)
ΟΤΑ	Οργανισμός Τοπικής Αυτοδιοίκησης
ΠΑΑ	Πρόγραμμα Αγροτικής Ανάπτυξης
ΠΔ	Προεδρικό Διάταγμα
ΠΕ	Περιφερειακή Ενότητα
ΠΕΠ	Περιφερειακά Επιχειρησιακά Προγράμματα
ΠΝΚ	Περιοχές Νερών Κολύμβησης
ΠΟΑΥ	Περιοχή Οργανωμένης Ανάπτυξης Υδατοκαλλιεργειών
ΠΠΠ	Πρότυπα Ποιότητας Περιβάλλοντος
ΣΔΚΠ	Σχέδιο Διαχείρισης Κινδύνων Πλημμύρας
ΣΔΛΑΠ/ΣΔ	Σχέδιο Διαχείρισης Λεκανών Απορροής Ποταμού
ΣΜΠΕ	Στρατηγική Μελέτη Περιβαλλοντικών Επιπτώσεων
ΣΠΕ	Στρατηγική Περιβαλλοντική Εκτίμηση
ΤΚΣ	Τόπος Κοινοτικής Σημασίας
ΤΛ	Τεχνητή Λίμνη
ΤΟΕΒ	Τοπικός Οργανισμός Εγγείων Βελτιώσεων
ΤτΕ	Τράπεζα της Ελλάδος
ΤΥΣ	Τεχνητό Υδατικό Σύστημα
ΥΑ	Υπουργική Απόφαση
ΥΔ	Υδατικό Διαμέρισμα
ΥΜΕΠΕΡΑΑ	Υποδομές Μεταφορών, Περιβάλλον & Αειφόρος Ανάπτυξη
ΥΠΑΑΤ	Υπουργείο Αγροτικής Ανάπτυξης & Τροφίμων
ΥΠΕΝ	Υπουργείο Περιβάλλοντος & Ενέργειας
ΥΠΕΞ	Υπουργείο Εξωτερικών
ΥΥΣ	Υπόγειο Υδατικό Σύστημα
ΥΣ	Υδατικό Σύστημα
ΦΕΚ	Φύλλο Εφημερίδας της Κυβερνήσεως
ΧΑΔΑ	Χώρος Ανεξέλεγκτης Διάθεσης Απορριμμάτων
ΧΥΤΑ	Χώρος Υγειονομικής Ταφής Απορριμμάτων



## 1. ΕΙΣΑΓΩΓΗ

### 1.1 ΓΕΝΙΚΑ

Το παρόν αποτελεί το αναλυτικό κείμενο τεκμηρίωσης " Καθορισμός και καταγραφή αρμόδιων αρχών και προσδιορισμός περιοχής άσκησης των αρμοδιοτήτων τους" και συντάσσεται στο πλαίσιο εκπόνησης της μελέτης «Κατάρτιση 1<sup>ης</sup> Αναθεώρησης Σχεδίων Διαχείρισης Λεκανών Απορροής Ποταμών των 14 Υδατικών Διαμερισμάτων της χώρας, σύμφωνα με τις προδιαγραφές της Οδηγίας 2000/60/ΕΚ, κατ' εφαρμογή του Ν.3199/2003 όπως τροποποιήθηκε και ισχύει και του ΠΔ 51/2007 - Μ.3: «Υδατικό Διαμέρισμα Αττικής (ΕΛ06) και Ανατολικής Στερεάς Ελλάδας (ΕΛ07)» (Παραδοτέο 1) .

### 1.2 ΑΝΤΙΚΕΙΜΕΝΟ

Το παρόν περιλαμβάνει την επικαιροποίηση των απαιτούμενων, από το Παράρτημα Ι της Οδηγίας 2000/60/ΕΚ, πληροφοριών σχετικά με τις αρμόδιες αρχές, τόσο για την προστασία και διαχείριση των υδάτων, σύμφωνα με τις απαιτήσεις της Οδηγίας και του Ν. 3199/2003, όσο και για επιμέρους θέματα που σχετίζονται άμεσα ή έμμεσα με τη διαχείριση των υδατικών πόρων, με περιγραφή των αρμοδιοτήτων τους και τη νομοθεσία όπου αυτές καθορίστηκαν. Στο Παράρτημα Ι της Οδηγίας 2000/60/ΕΚ ορίζονται οι πληροφορίες που πρέπει να παρέχονται από τα κράτη μέλη για κάθε αρμόδια αρχή, σύμφωνα με το Άρθρο 3, παράγραφος 8 της Οδηγίας:

- i. *Όνομα και διεύθυνση της αρμόδιας αρχής — Το επίσημο όνομα και διεύθυνση της αρχής που προσδιορίζεται σύμφωνα με το άρθρο 3 παράγραφος 2.*
- ii. *Γεωγραφική κάλυψη της περιοχής λεκάνης απορροής ποταμού — Τα ονόματα των κυριότερων ποταμών στην περιοχή λεκάνης απορροής ποταμού, μαζί με ακριβή περιγραφή των ορίων της περιοχής λεκάνης απορροής ποταμού. Τα ως άνω στοιχεία πρέπει κατά το δυνατόν να είναι διαθέσιμα για να εισαχθούν στο γεωγραφικό σύστημα πληροφοριών (GIS) ή/και στο γεωγραφικό σύστημα πληροφοριών της Επιτροπής (GISCO).*
- iii. *Νομικό καθεστώς της αρμόδιας αρχής — Περιγραφή του νομικού καθεστώτος της αρμόδιας αρχής και, κατά περίπτωση, σύνοψη ή αντίγραφο του καταστατικού της, της συνθήκης ίδρυσής της ή ισοδύναμου νομικού εγγράφου.*
- iv. *Αρμοδιότητες — Περιγραφή των νομικών και των διοικητικών αρμοδιοτήτων κάθε αρμόδιας αρχής και του ρόλου της σε κάθε περιοχή λεκάνης απορροής ποταμού. Κατάλογος μελών — Όταν η αρμόδια αρχή ενεργεί ως συντονιστικός φορέας για άλλες αρμόδιες αρχές, απαιτείται κατάλογος των φορέων αυτών μαζί με μια περίληψη των θεσμικών σχέσεων που έχουν θεσπιστεί για την εξασφάλιση του συντονισμού.*
- v. *Διεθνείς σχέσεις — Όταν η περιοχή λεκάνης απορροής ποταμού εκτείνεται στο έδαφος περισσότερων του ενός κρατών μελών ή περιλαμβάνει έδαφος τρίτων κρατών, απαιτείται περίληψη των θεσμικών σχέσεων που έχουν θεσπιστεί για την εξασφάλιση του συντονισμού."*

Στην παρούσα περιλαμβάνονται τα ακόλουθα κεφάλαια:

**Κεφάλαιο 1:** Το παρόν εισαγωγικό κεφάλαιο.

**Κεφάλαιο 2:** Συνοπτική παρουσίαση Υδατικού Διαμερίσματος, στο οποίο περιγράφονται τα βασικά χαρακτηριστικά του Υδατικού Διαμερίσματος, οι λεκάνες απορροής ποταμού του ΥΔ και καταγράφονται τα επιφανειακά υδατικά συστήματα και τα υπόγεια υδατικά συστήματα.

**Κεφάλαιο 3:** Αρμόδιες Αρχές για την Εφαρμογή της Οδηγίας 2000/60/ΕΚ, στο οποίο δίνονται πληροφορίες για τις αρμόδιες αρχές για την εφαρμογή της Οδηγίας 2000/60/ΕΚ σε Εθνικό και Περιφερειακό επίπεδο και η χωρική τους αρμοδιότητα.

**Κεφάλαιο 4:** Λοιπές Αρχές και Φορείς που σχετίζονται με τη Διαχείριση Υδάτων, στο οποίο δίνονται πληροφορίες για τις αρχές ή/και τους φορείς που εμπλέκονται σε επιμέρους θέματα διαχείρισης υδάτων.

Το ΥΔ Αττικής (ΕΛ06) εκτείνεται εξ'ολοκλήρου εντός της Ελληνικής Επικράτειας και δεν συνδέεται υδρολογικά και υδρογεωλογικά με λεκάνες απορροών άλλων χωρών.

## 2. ΣΥΝΟΠΤΙΚΗ ΠΑΡΟΥΣΙΑΣΗ ΤΟΥ ΥΔΑΤΙΚΟΥ ΔΙΑΜΕΡΙΣΜΑΤΟΣ

### 2.1 ΛΕΚΑΝΕΣ ΑΠΟΡΡΟΗΣ ΠΟΤΑΜΩΝ

Με την απόφαση 706/16.07.2010 (ΦΕΚ Β' 1383/02.09.2010 & ΦΕΚ Β' 1572/ 28.09.2010), της Εθνικής Επιτροπής Υδάτων «περί καθορισμού των Λεκανών Απορροής Ποταμών της χώρας και ορισμού των αρμόδιων Περιφερειών για τη διαχείριση και προστασία τους» και τις αποφάσεις έγκρισης της Εθνικής Επιτροπής Υδάτων των 1<sup>ων</sup> ΣΔΛΑΠ καθορίστηκαν οι σαράντα-έξι (46) Λεκάνες Απορροής Ποταμών, οι οποίες υπάγονται σε δεκατέσσερις (14) Περιοχές Λεκανών Απορροής Ποταμών (που αντιστοιχούν στον όρο Υδατικά Διαμερίσματα του Άρθρου 3 του Π.Δ. 51/2007).

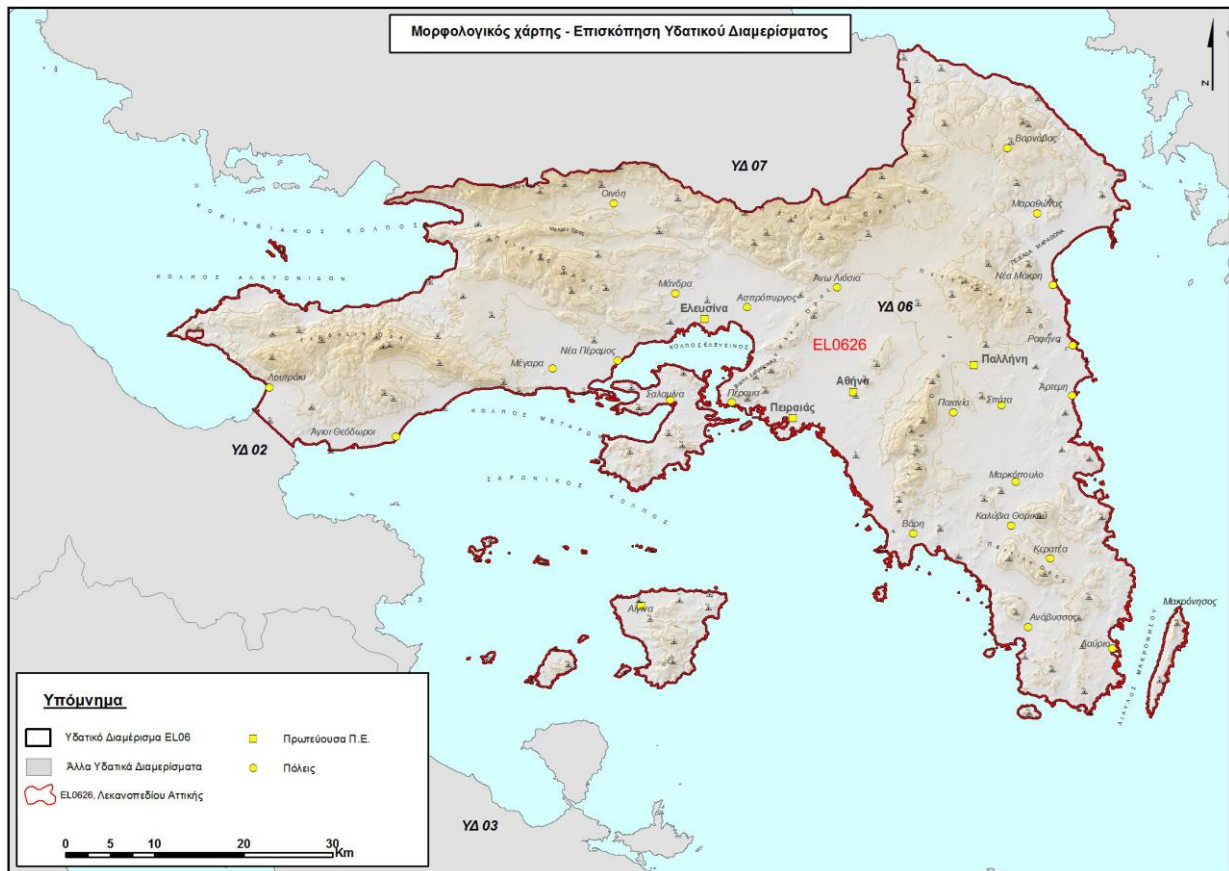
Ως «Λεκάνη απορροής ποταμού» ορίζεται η εδαφική έκταση από την οποία αποστραγγίζεται το σύνολο της απορροής (βροχοπτώση ή/ και χιονόπτωση) μιας περιοχής, μέσω του υδρογραφικού δικτύου της (διαδοχικών ρευμάτων, χειμάρρων, ποταμών, και πιθανώς λιμνών) και παροχετεύεται στη θάλασσα μέσω της εκβολής (ή δέλτα) ποταμού.

Το Υδατικό Διαμέρισμα Αττικής αποτελείται από τη Λεκάνη Απορροής του **Λεκανοπεδίου Αττικής (ΕΛ0626)**, η οποία συμπεριλαμβάνει τα νησιά Σαλαμίνα, Αίγινα, Αγκίστρι και Μακρόνησο (Πίνακας 2-1 και Χάρτης 1).

Πίνακας 2-1: Λεκάνη Απορροής ΥΔ Αττικής

Λεκάνη Απορροής Ποταμού (ΛΑΠ)	Έκταση ΛΑΠ/ΥΔ06 (km <sup>2</sup> )
Λεκανοπεδίου Αττικής (ΕΛ0626)	3.187

Χάρτης 1: Επισκόπηση ΥΔ Αττικής - Μορφολογία



## 2.2 ΦΥΣΙΚΑ ΧΑΡΑΚΤΗΡΙΣΤΙΚΑ

Η γεωμορφολογική εικόνα του διαμερίσματος χαρακτηρίζεται από ποικιλομορφία αναγλύφου (Χάρτης 1). Στο διαμέρισμα περιλαμβάνονται τέσσερα βουνά με υψόμετρο πάνω από 1.000 m (Πάρνηθα με 1.413 m, Κιθαιρώνας με 1.401 m, Πεντέλη με 1.108 m, Υμηττός με 1.025 m), ενώ οι περισσότερες πεδινές εκτάσεις βρίσκονται στην παράκτια ζώνη. Το μέσο υψόμετρο του ηπειρωτικού τμήματος είναι 115 m, ενώ των νησιών Αίγινας και Σαλαμίνας 60 και 20 m αντίστοιχα. Το Υδατικό Διαμέρισμα Αττικής αναπτύσσεται σε περιοχή με πολυσχιδές ανάγλυφο που χαρακτηρίζεται από επιμήκους ανάπτυξης και μεταβαλλόμενης διεύθυνσης ορεινές μάζες, που διακρίνονται από ενδιάμεσες πεδινές λεκάνες. Στο βόρειο και δυτικό τμήμα της περιοχής ορθώνονται οι ορεινοί όγκοι Πάρνηθας, Κιθαιρώνα, Πατέρα και Γερανείων που εκτείνονται κυρίως με διεύθυνση Α-Δ. Στο ανατολικό τμήμα αναπτύσσεται στα βόρεια η Πεντέλη με τα βουνά Γραμματικού – Μαραθώνα και οι ορεινές μάζες Υμηττού και Λαυρεωτικής. Η Πεντέλη έχει περίπου κυκλική ανάπτυξη ενώ στον Υμηττό και τη Λαυρεωτική οι ορογραφικοί άξονες είναι από Βορρά προς Νότο. Στο μέσον της περιοχής εκτείνεται η λεκάνη του Κηφισού που διαρρέεται από τον ομώνυμο ποταμό με κατεύθυνση από Β.ΒΑ προς Ν.ΝΔ. Στο ανατολικό τμήμα υπάρχει ακόμα η εσωτερική λεκάνη των Μεσογείων με την παράκτια ζώνη Μαραθώνα – Νέας Μάκρης, ενώ στα δυτικά οι λεκάνες Θριάσιου πεδίου και Μεγάρων.

Το κλίμα χαρακτηρίζεται ως μεσογειακό, με εξαίρεση τα υψηλά σημεία, όπου το κλίμα είναι ορεινό. Το μέσο ετήσιο ύψος βροχής κυμαίνεται από 350 mm στο λεκανοπέδιο Αττικής μέχρι 1.000 mm στα ορεινά τμήματα (Πάρνηθα), ενώ οι ημέρες βροχής κυμαίνονται από 50 μέχρι 100 ετησίως. Η χιονόπτωση είναι σπάνια στις παράκτιες περιοχές, ενώ αυξάνει σημαντικά στο εσωτερικό του. Η μέση ετήσια θερμοκρασία κυμαίνεται από 16°C έως 18°C, ανάλογα με το υψόμετρο και την απόσταση από τη θάλασσα, ενώ το ετήσιο θερμομετρικό εύρος είναι 16°C.

## 2.3 ΑΝΘΡΩΠΟΓΕΝΗ ΧΑΡΑΚΤΗΡΙΣΤΙΚΑ

### 2.3.1 Διοικητική δομή και πληθυσμός

Το Υδατικό Διαμέρισμα Αττικής (ΕΛ06) περιλαμβάνει σχεδόν ολόκληρη την Περιφέρεια Αττικής (89,31%), τα νησιά Αίγινα, Σαλαμίνα και Μακρόνησο, μικρό τμήμα της Π.Ε. Βοιωτίας (1,4%) και της Π.Ε. Κορινθίας (12,9%). Ο πληθυσμός του με βάση την απογραφή του 2001 ήταν 3.877.121 κάτοικοι και σύμφωνα με την απογραφή του 2011 ήταν 3.811.754 κάτοικοι, παρουσιάζοντας μείωση της τάξεως του 2,0%. Για τις ανάγκες εκτίμησης των πιέσεων στα υδατικά συστήματα ο μόνιμος πληθυσμός του Υδατικού Διαμερίσματος Αττικής για το έτος 2015 εκτιμήθηκε σε 3.902.463 κατοίκους.

Το Υδατικό Διαμέρισμα Αττικής σε επίπεδο Αποκεντρωμένων Διοικήσεων, εκτείνεται εντός των ορίων:

- Αποκεντρωμένη Διοίκηση Αττικής
- Αποκεντρωμένη Διοίκηση Πελοποννήσου, Δυτικής Ελλάδας και Ιονίου
- Αποκεντρωμένη Διοίκηση Θεσσαλίας -Στερεάς Ελλάδας
- Αποκεντρωμένη Διοίκηση Αιγαίου

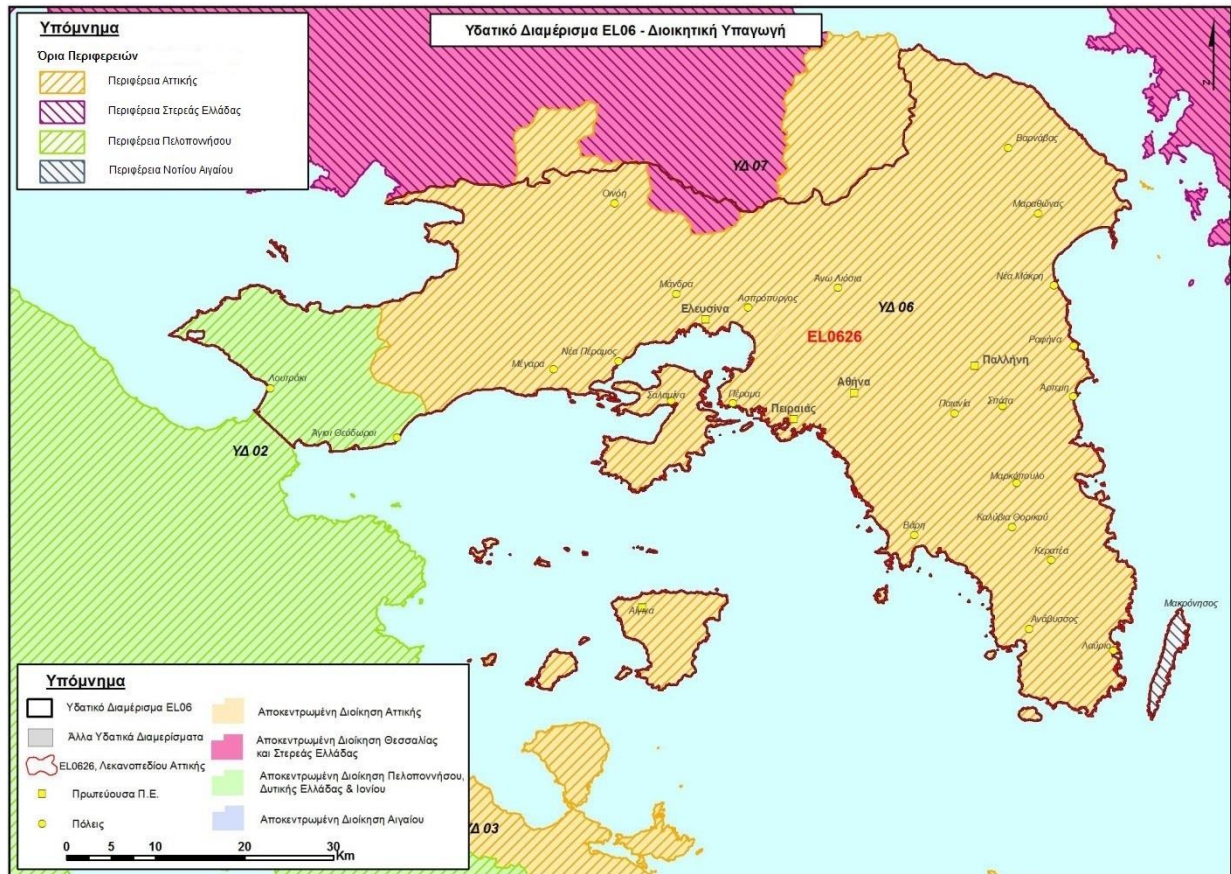
Ενώ σε επίπεδο περιφερειών, εκτείνεται εντός των ορίων (Χάρτης 2):

- της Περιφέρειας Αττικής
- της Περιφέρειας Πελοποννήσου (περιοχή Κορινθίας-Λουτρακίου)
- της Περιφέρειας Στερεάς Ελλάδας (περιοχή Βοιωτίας)
- της Περιφέρειας Νοτίου Αιγαίου (ν. Μακρόνησος)

Η Περιφέρεια Αττικής έχει έδρα την Αθήνα και περιλαμβάνεται κατά ένα πολύ μεγάλο τμήμα της στο Υδατικό Διαμέρισμα Αττικής. Συγκεκριμένα το Υδατικό Διαμέρισμα περιλαμβάνει εξ ολοκλήρου τις Περιφερειακές Ενότητες (Π.Ε.) Κεντρικού Τομέα Αθηνών, Νότιου Τομέα Αθηνών, Βόρειου Τομέα Αθηνών, Δυτικού Τομέα Αθηνών και Πειραιώς. Επιπλέον, περιλαμβάνει μερικώς την Περιφερειακή Ενότητα Νήσων Αττικής, και συγκεκριμένα τους Δήμους Σαλαμίνας και Αγκιστριού, την Π.Ε. Δυτικής Αττικής, και συγκεκριμένα τους δήμους Ασπροπύργου, Ελευσίνος, Μεγαρέων και τμήματα των δήμων Μάνδρας-Ειδυλλίας και Φυλής, και τέλος την Π.Ε. Ανατολικής Αττικής, και συγκεκριμένα τους δήμους Βάρης-Βούλας-Βουλιαγμένης, Διονύσου, Κρωπίας, Μαραθώνος, Μαρκοπούλου Μεσογαίας, Παιανίας, Παλλήνης, Ραφήνας-Πικερμίου, Σαρωνικού, Σπάτων- Αρτέμιδος και τμήματα των δήμων Αχαρνών, Ωρωπού και Λαυρεωτικής.



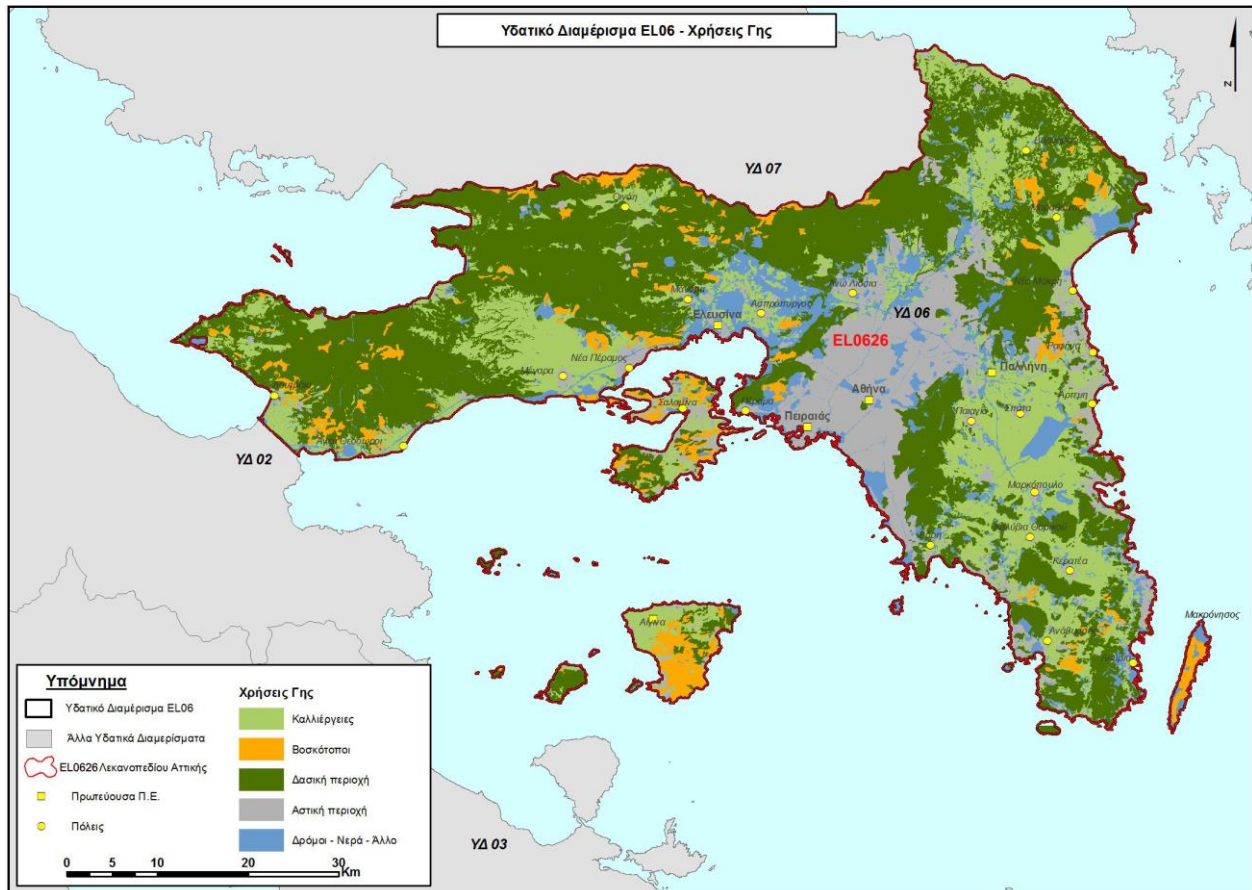
Χάρτης 2: Διοικητική Διαίρεση Υδατικού Διαμερίσματος Αττικής σε επίπεδο Περιφερειών



### 2.3.2 Χρήσεις γης

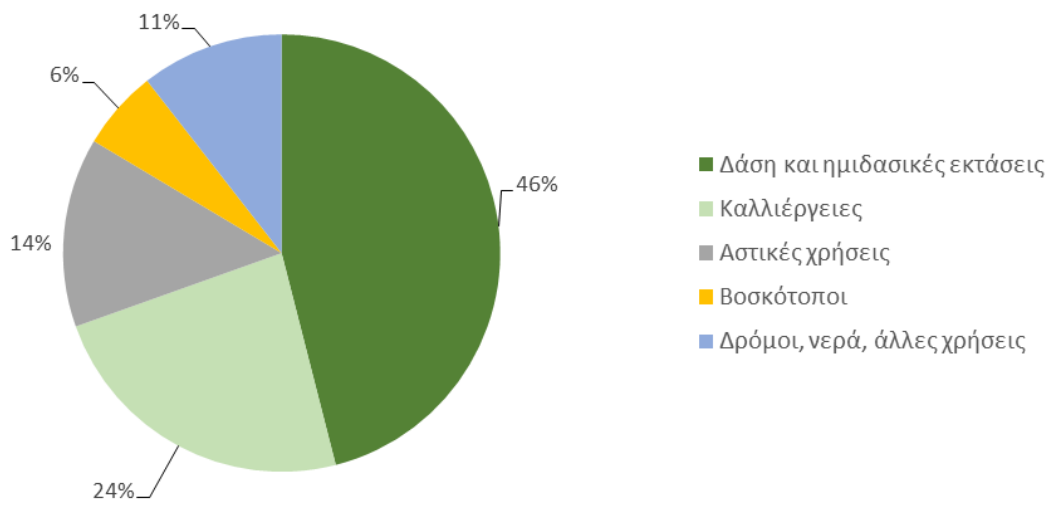
Οι χρήσεις γης του Υδατικού Διαμερίσματος, όπως αυτές προέκυψαν από το Σύστημα Αναγνώρισης Αγροτεμαχίων (ΣΑΑ, 2015) του ΟΠΕΚΕΠΕ παρουσιάζονται στον χάρτη που ακολουθεί (Χάρτης 3) .

Χάρτης 3: Χρήσεις γης στο Υδατικό Διαμέρισμα Αττικής



Συνολικά, στην περιοχή του ΥΔ Αττικής, εκτός από την αστική χρήση που είναι αναμενόμενο να εντοπίζεται σε υψηλό ποσοστό (14%), υπάρχουν σημαντικές δασικές και ημιδασικές εκτάσεις, καθώς και εκτάσεις καλλιεργειών που κατανέμονται με βάση την επιφάνειά τους επί της συνολικής έκτασης της λεκάνης, όπως φαίνεται και στο Σχήμα 2-1.

Σχήμα 2-1: Κατανομή των χρήσεων γης στο Υδατικό Διαμέρισμα Αττικής





## 2.4 ΑΝΑΓΝΩΡΙΣΜΕΝΑ ΕΠΙΦΑΝΕΙΑΚΑ ΥΔΑΤΙΚΑ ΣΥΣΤΗΜΑΤΑ ΤΟΥ ΥΔΑΤΙΚΟΥ ΔΙΑΜΕΡΙΣΜΑΤΟΣ

Τα συστήματα επιφανειακών υδάτων διακρίνονται σε ποτάμια, λίμνες, μεταβατικά και παράκτια. Στο ΥΔ Αττικής προσδιορίστηκαν υδατικά συστήματα για όλες τις κατηγορίες επιφανειακών υδάτων, πλην των μεταβατικών.

Στο ΥΔ Αττικής (ΕΛ06) εντοπίζονται **15 ποτάμια ΥΣ**, **1 ταμιευτήρας** (δηλ. ποτάμια ΙΤΥΣ λιμναίου τύπου) και **δεκατέσσερα (14) παράκτια ΥΣ**, όπως προέκυψαν έπειτα από τις απαραίτητες διορθώσεις στο πλαίσιο της 1<sup>ης</sup> Αναθεώρησης, τα οποία χαρακτηρίστηκαν βάσει της νέας Τυπολογίας. Η αναλυτική μεθοδολογία προσδιορισμού παρουσιάζεται στο Αναλυτικό Κείμενο Τεκμηρίωσης Π06 - Τυπο-χαρακτηριστικές Συνθήκες.

Τα ποτάμια, λιμναία και παράκτια υδατικά συστήματα του ΥΔ Αττικής (ΕΛ06), καθώς και η νέα τυπολογία τους παρουσιάζονται ανά Λεκάνη Απορροής Ποταμού (ΛΑΠ) στους ακόλουθους Πίνακες.

**Πίνακας 2-2: Ποτάμια υδατικά συστήματα και νέα τυπολογία, σύμφωνα με την Ευρωπαϊκή Απόφαση 2013/480/ΕΚ και την MED GIG, ανά ΛΑΠ Λεκανοπεδίου Αττικής (ΕΛ0626) του ΥΔ Αττικής (ΕΛ06)**

α/α	Όνομα ΥΣ	Κωδικός ΥΣ	Κατηγορία	Μήκος (km)	Τύπος ΥΣ
<b>ΛΑΠ Λεκανοπεδίου Αττικής (ΕΛ0626)</b>					
1	Ρ. ΠΑΛΙΟΜΙΑΟΥΛΗ	ΕΛ0626R000002009N	ΦΥΣ	9,09	R-M5
2	Ρ. ΛΑΚΑ	ΕΛ0626R000000008N	ΦΥΣ	9,02	R-M1
3	Π. ΚΗΦΙΣΟΣ 1	ΕΛ0626R000200001H	ΙΤΥΣ	14,04	R-M2
4	Π. ΚΗΦΙΣΟΣ 7	ΕΛ0626R000210007N	ΦΥΣ	3,53	R-M1
5	Π. ΚΗΦΙΣΟΣ 5	ΕΛ0626R000206005N	ΦΥΣ	3,44	R-M5
6	Π. ΚΗΦΙΣΟΣ 4	ΕΛ0626R000204004N	ΦΥΣ	7,24	R-M1
7	Π. ΚΗΦΙΣΟΣ 6	ΕΛ0626R000208006N	ΦΥΣ	1,35	R-M1
8	Ρ. ΡΑΦΗΝΑΣ 1	ΕΛ0626R000100010N	ΦΥΣ	3,93	R-M2
9	Ρ. ΡΑΦΗΝΑΣ 3	ΕΛ0626R000100011N	ΦΥΣ	9,81	R-M1
10	Ρ. ΡΑΦΗΝΑΣ 2	ΕΛ0626R000100012N	ΦΥΣ	18,22	R-M1
11	Ρ. ΠΙΚΡΟΔΑΦΝΗΣ	ΕΛ0626R000300013N	ΦΥΣ	5,91	R-M1
12	Π. ΚΗΦΙΣΟΣ 2	ΕΛ0626R000200002N	ΦΥΣ	19,83	R-M2
13	Π. ΚΗΦΙΣΟΣ 3	ΕΛ0626R000202003N	ΦΥΣ	9,20	R-M5
14	Ρ. ΕΡΑΣΙΝΟΥ	ΕΛ0626R000300014N	ΦΥΣ	10,01	R-M2
15	Π. ΚΗΦΙΣΟΣ 8 – Ρ. ΠΥΡΝΑΣ	ΕΛ0626R000212008H	ΙΤΥΣ	1,38	R-M1
<b>ΦΥΣ:</b> Φυσικό ΥΣ, <b>ΙΤΥΣ:</b> Ιδιαίτερος Τροποποιημένο ΥΣ					

**Πίνακας 2-3: Λιμναία ΥΣ και ποτάμια ΙΤΥΣ λιμναίου τύπου (ταμιευτήρες) με νέα τυπολογία ανά ΛΑΠ του ΥΔ Αττικής (ΕΛ06)**

α/α	Όνομα ΥΣ	Κωδικός ΥΣ	Κατηγορία	Έκταση (km <sup>2</sup> )	Περίμετρος (km)	Τύπος ΥΣ
<b>ΛΑΠ Λεκανοπεδίου Αττικής (ΕΛ0626)</b>						
1	ΤΕΧΝΗΤΗ ΛΙΜΝΗ ΜΑΡΑΘΩΝΑ	ΕΛ0626RL00000001H	ΙΤΥΣ	2,98	11,41	L-M8
<b>ΙΤΥΣ:</b> Ιδιαίτερος Τροποποιημένο ΥΣ						

Πίνακας 2-4: Παράκτια υδατικά συστήματα ΥΔ Αττικής (ΕΛ06)

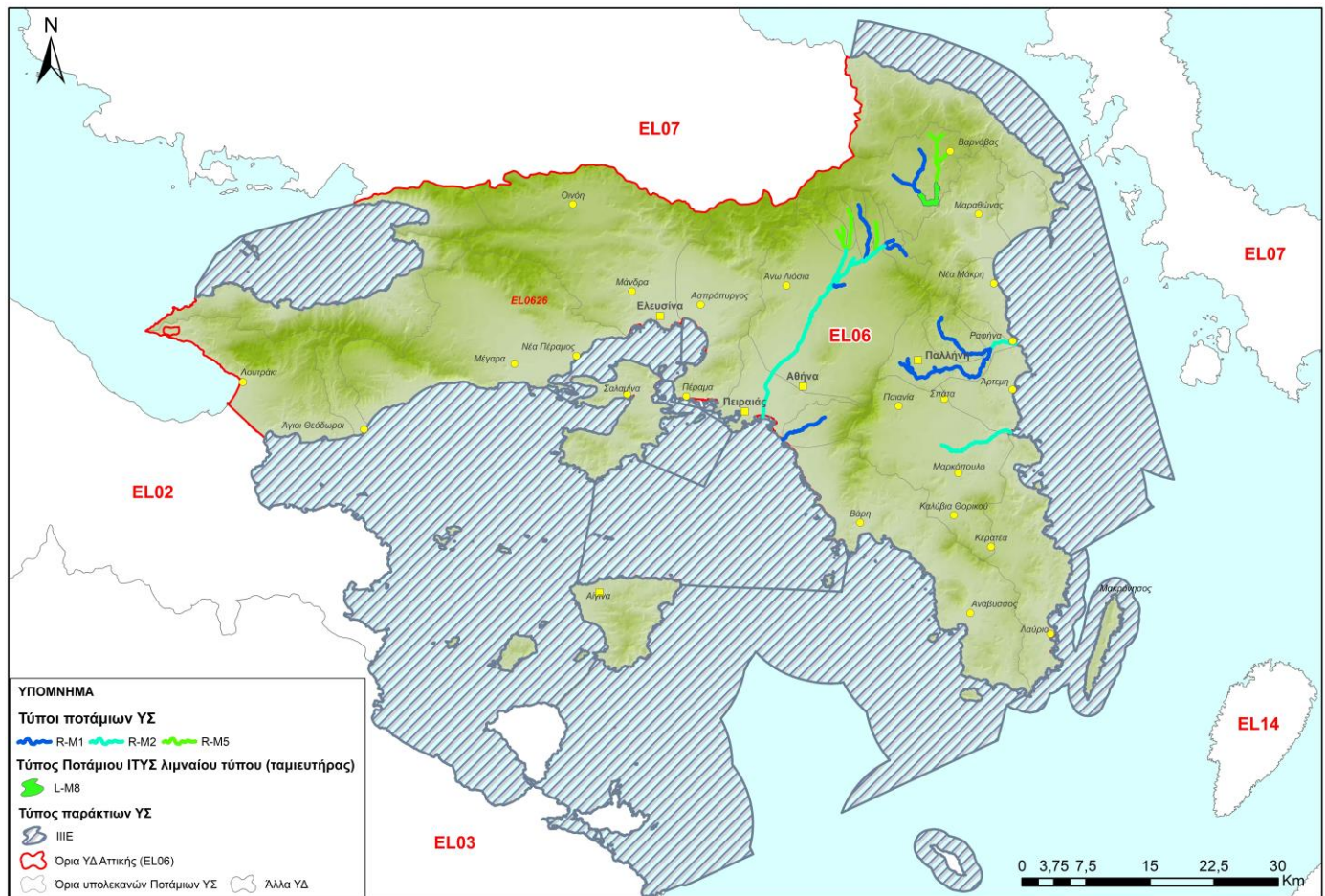
α/α	Όνομα ΥΣ	Κωδικός ΥΣ	Κατηγορία	Έκταση (km <sup>2</sup> )	Περίμετρος (km)	Τύπος ΥΣ
<b>ΛΑΠ Λεκανοπεδίου Αττικής (ΕΛ0626)</b>						
1	ΚΟΛΠΟΣ ΦΑΝΕΡΩΜΕΝΗΣ	ΕΛ0626C0009N	ΦΥΣ	6,3	23,5	IIIΕ
2	ΔΥΤΙΚΟΣ ΣΑΡΩΝΙΚΟΣ ΚΟΛΠΟΣ	ΕΛ0626C0010N	ΦΥΣ	1.125,0	367,2	IIIΕ
3	ΝΟΤΙΟΣ ΕΥΘΪΚΟΣ -ΜΑΡΚΟΠΟΥΛΟ	ΕΛ0626C0001N	ΦΥΣ	142,7	78,5	IIIΕ
4	ΑΚΤΕΣ ΚΟΛΠΟΥ ΠΕΤΑΛΙΩΝ -ΡΑΦΗΝΑ	ΕΛ0626C0002N	ΦΥΣ	535,7	190,6	IIIΕ
5	ΘΑΛΑΣΣΑ ΛΑΥΡΙΟΥ -ΜΑΚΡΟΝΗΣΟΥ	ΕΛ0626C0003N	ΦΥΣ	111,0	177,0	IIIΕ
6	ΚΟΛΠΟΣ ΑΛΚΥΟΝΙΔΩΝ	ΕΛ0626C0005N	ΦΥΣ	214,1	107,7	IIIΕ
7	ΔΥΤΙΚΟΣ ΚΟΛΠΟΣ ΕΛΕΥΣΙΝΑΣ	ΕΛ0626C0006N	ΦΥΣ	58,8	76,3	IIIΕ
8	ΕΣΩ (ΚΕΝΤΡΙΚΟΣ) ΣΑΡΩΝΙΚΟΣ	ΕΛ0626C0012N	ΦΥΣ	417,2	184,8	IIIΕ
9	ΑΝΑΤΟΛΙΚΟΣ ΚΟΛΠΟΣ ΕΛΕΥΣΙΝΑΣ	ΕΛ0626C0007H	ΙΤΥΣ	12,8	22,1	IIIΕ
10	ΝΗΣΙΔΑ 1	ΕΛ0626C0014N	ΦΥΣ	32,9	35,9	IIIΕ
11	ΕΣΩ (ΚΕΝΤΡΙΚΟΣ) ΣΑΡΩΝΙΚΟΣ - ΨΥΤΑΛΛΕΙΑ	ΕΛ0626C0011N	ΦΥΣ	65,0	79,5	IIIΕ
12	ΕΞΩ ΣΑΡΩΝΙΚΟΣ ΚΟΛΠΟΣ	ΕΛ0626C0013N	ΦΥΣ	1.029,9	387,2	IIIΕ
13	ΛΙΜΑΝΙ ΛΑΥΡΙΟΥ	ΕΛ0626C0004H	ΙΤΥΣ	0,4	3,6	IIIΕ
14	ΑΚΤΕΣ ΠΕΡΑΜΑΤΟΣ – ΠΕΙΡΑΪΚΗ	ΕΛ0626C0008H	ΙΤΥΣ	5,7	41,4	IIIΕ

**ΦΥΣ:** Φυσικό ΥΣ, **ΙΤΥΣ:** Ιδιαίτερος Τροποποιημένο ΥΣ

Πίνακας 2-5: Συγκεντρωτικά χαρακτηριστικά επιφανειακών υδατικών συστημάτων στο ΥΔ Αττικής (ΕΛ06)

Κατηγορία ΥΣ	Συνολικός αριθμός ΥΣ	Συνολικός αριθμός τύπων	Ελάχιστο μήκος/ έκταση (km/km <sup>2</sup> )	Μέσο μήκος/ έκταση (km/km <sup>2</sup> )	Μέγιστο μήκος/ έκταση (km/km <sup>2</sup> )	Σύνολο (km/km <sup>2</sup> )
Ποτάμια	15	3	1,35	9,02	19,83	125,98
Λιμναία και ποτάμια ΙΤΥΣ λιμναίου τύπου (ταμειυτήρες)	1	1	2,98	2,98	2,98	2,98
Παράκτια	14	1	0,4	88,0	1.125,0	3.757,6

Στον ακόλουθο Χάρτη 4 παρουσιάζονται όλα τα επιφανειακά υδατικά συστήματα του ΥΔ Αττικής, σύμφωνα με τη νέα τυπολογία στο πλαίσιο της 1<sup>ης</sup> Αναθεώρησης. Αναλυτικότερα στοιχεία δίδονται στο Αναλυτικό Κείμενο Τεκμηρίωσης Π06 - Τυπο-χαρακτηριστικές Συνθήκες.



Χάρτης 4: Επιφανειακά Υδατικά Συστήματα ΥΔ Αττικής (ΕΛ06), βάσει της νέας τυπολογίας στο πλαίσιο της 1ης Αναθεώρησης

## 2.5 ΚΑΤΑΓΡΑΦΗ ΚΑΙ ΟΡΙΟΘΕΤΗΣΗ ΤΩΝ ΥΠΟΓΕΙΩΝ ΥΔΑΤΩΝ ΤΟΥ ΥΔΑΤΙΚΟΥ ΔΙΑΜΕΡΙΣΜΑΤΟΣ

Τα υπόγεια ύδατα του Υδατικού Διαμερίσματος Αττικής, όπως προσδιορίστηκαν και κωδικοποιήθηκαν κατά την 1<sup>η</sup> Διαχειριστική περίοδο ανά Λεκάνη Απορροής Ποταμού, παρουσιάζονται στον Πίνακα που ακολουθεί.

Πίνακας 2-6: Υπόγεια Υδατικά Συστήματα του ΥΔ Αττικής (ΕΛ06) (ΛΑΠ 0626)

A/A	ΛΑΠ	ΟΝΟΜΑ ΥΥΣ	ΚΩΔΙΚΟΣ ΥΥΣ	ΕΚΤΑΣΗ (km <sup>2</sup> )
1	EL 0626	Λουτρακίου	EL0600010	40,9
2	EL 0626	Δυτικών Γερανείων	EL0600020	112,6
3	EL 0626	Κεντρικών Γερανείων - Καλαμακίου	EL0600030	98,3
4	EL 0626	Ανατολικών Γερανείων - Μαυροβουνίου	EL0600040	123,1
5	EL 0626	Μεγάρων - Αλεποχωρίου (α)	EL0600051	44,5
	EL 0626	Μεγάρων - Αλεποχωρίου (β)	EL0600052	148,2
6	EL 0626	Πατέρα	EL0600060	325,6
7	EL 0626	Οινόης	EL0600070	17,9
8	EL 0626	Βορειο-ανατολικής Πάρνηθας (α)	EL0600081	382,4

A/A	ΛΑΠ	ΟΝΟΜΑ ΥΥΣ	ΚΩΔΙΚΟΣ ΥΥΣ	ΕΚΤΑΣΗ (km <sup>2</sup> )
	EL 0626	Βορειο-ανατολικής Πάρνηθας (β - Αιγάλεω)	EL0600082	68,1
9	EL 0626	Θριάσιου Πεδίου	EL0600090	79,5
10	EL 0626	Καπανδριτίου	EL0600100	137,2
11	EL 0626	Λεκάνης Κηφισού (Λεκανοπεδίου Αθήνας)	EL0600110	361,8
12	EL 0626	Μαραθώνα (α)	EL0600120	103,2
13	EL 0626	Μαραθώνα (β)	EL0600130	36,0
14	EL 0626	Πεντέλης	EL0600140	139,8
15	EL 0626	Μεσογαίας (α)	EL0600151	7,8
	EL 0626	Μεσογαίας (β)	EL0600152	227,5
16	EL 0626	Υμηττού	EL0600160	154,3
17	EL 0626	Λαυρεωτικής	EL0600170	362,1
18	EL 0626	Αναβύσσου	EL0600180	9,5
19	EL 0626	Σαλαμίνας	EL0600190	96,5
20	EL 0626	Αίγινας	EL0600200	83,9
21	EL 0626	Νήσου Αγκίστρι	EL0600210	15,7



Χάρτης 5: Υπόγεια Υδατικά Συστήματα του ΥΔ Αττικής (ΕΛ06)



### 3. ΑΡΜΟΔΙΕΣ ΑΡΧΕΣ ΓΙΑ ΤΗΝ ΕΦΑΡΜΟΓΗ ΤΗΣ ΟΔΗΓΙΑΣ 2000/60/ΕΚ

#### 3.1 ΓΕΝΙΚΑ

Με την Οδηγία 2000/60/ΕΚ του Ευρωπαϊκού Κοινοβουλίου και του Συμβουλίου της 23<sup>ης</sup> Οκτωβρίου 2000 θεσπίστηκε το κοινοτικό πλαίσιο δράσης στον τομέα της πολιτικής των υδάτων. Το εθνικό δίκαιο της Ελλάδας εναρμονίστηκε με την εν λόγω Οδηγία με τις διατάξεις του Νόμου 3199/2003 (ΦΕΚ 280/Α/9-12-03) καθώς και των κανονιστικών πράξεων που εκδόθηκαν κατ' εξουσιοδότησή του. Τροποποιήσεις του Ν. 3199/2003 έχουν γίνει με τους Ν. 3481/2006 (ΦΕΚ 162/Α/2-8-06), Ν. 4117/2013 (ΦΕΚ 29/Α/5-2-13) και Ν. 4315/2014 (ΦΕΚ 269/Α/24-12-14). Ο Νόμος 3199/2003 εφαρμόζεται για την προστασία και διαχείριση των επιφανειακών και των υπογείων υδάτων.

Σύμφωνα με το Άρθρο 3 του Νόμου 3199/2003 ορίστηκε η σύσταση Εθνικής Επιτροπής Υδάτων. Αρμοδιότητές της είναι η χάραξη της πολιτικής για την προστασία και διαχείριση των υδάτων, η παρακολούθηση και ο έλεγχος της εφαρμογής της και η έγκριση των εθνικών προγραμμάτων προστασίας και διαχείρισης του υδατικού δυναμικού της χώρας μετά από εισήγηση του Υπουργού Περιβάλλοντος Χωροταξίας και Δημοσίων Έργων και γνώμη του Εθνικού Συμβουλίου Υδάτων. Το Εθνικό Συμβούλιο Υδάτων συγκροτείται, σύμφωνα με το Άρθρο αυτό, με απόφαση του Υπουργού Περιβάλλοντος Χωροταξίας και Δημοσίων Έργων.

Με το υπ' αριθμ. 51/2007 (ΦΕΚ 54/Α/8-3-07) Προεδρικό Διάταγμα καθορίστηκαν τα μέτρα και οι διαδικασίες για την ολοκληρωμένη προστασία και διαχείριση των υδάτων σε συμμόρφωση με τις διατάξεις της Οδηγίας 2000/60/ΕΚ «για τη θέσπιση πλαισίου κοινοτικής δράσης στον τομέα της πολιτικής των υδάτων».

Στο διάστημα που μεσολάβησε από τη δημοσίευση του Ν. 3199/2003 και του Προεδρικού Διατάγματος 51/2007 έως σήμερα έλαβαν χώρα ορισμένες διοικητικές μεταρρυθμίσεις που οδήγησαν σε αλλαγές τίτλων των αρμοδίων αρχών ή των υπηρεσιών που προϊίστανται αυτών καθώς και σε ανακαθορισμό των αρμοδιοτήτων τους σε σχέση με την εφαρμογή της Οδηγίας 2000/60/ΕΚ. Πιο συγκεκριμένα, με την υπ' αριθμ. 2876/2009 (ΦΕΚ 2234/Β/7-10-09) πρωθυπουργική Απόφαση το Υπουργείο Περιβάλλοντος, Χωροταξίας και Δημοσίων Έργων μετονομάστηκε σε Υπουργείο Περιβάλλοντος, Ενέργειας και Κλιματικής Αλλαγής (ΥΠΕΚΑ). Με το ΠΔ 24/2015 (ΦΕΚ 20/Α/2015) συστάθηκε το Υπουργείο Παραγωγικής Ανασυγκρότησης, Περιβάλλοντος και Ενέργειας, όπου μεταφέρθηκαν μεταξύ άλλων και οι Υπηρεσίες του ΥΠΕΚΑ. Ακολούθως, με το ΠΔ 70/2015 (ΦΕΚ 114/Α/22-9-15) μετονομάστηκε το Υπουργείο Παραγωγικής Ανασυγκρότησης, Περιβάλλοντος και Ενέργειας σε Υπουργείο Περιβάλλοντος και Ενέργειας. Τον τίτλο αυτό διατηρεί έως σήμερα.

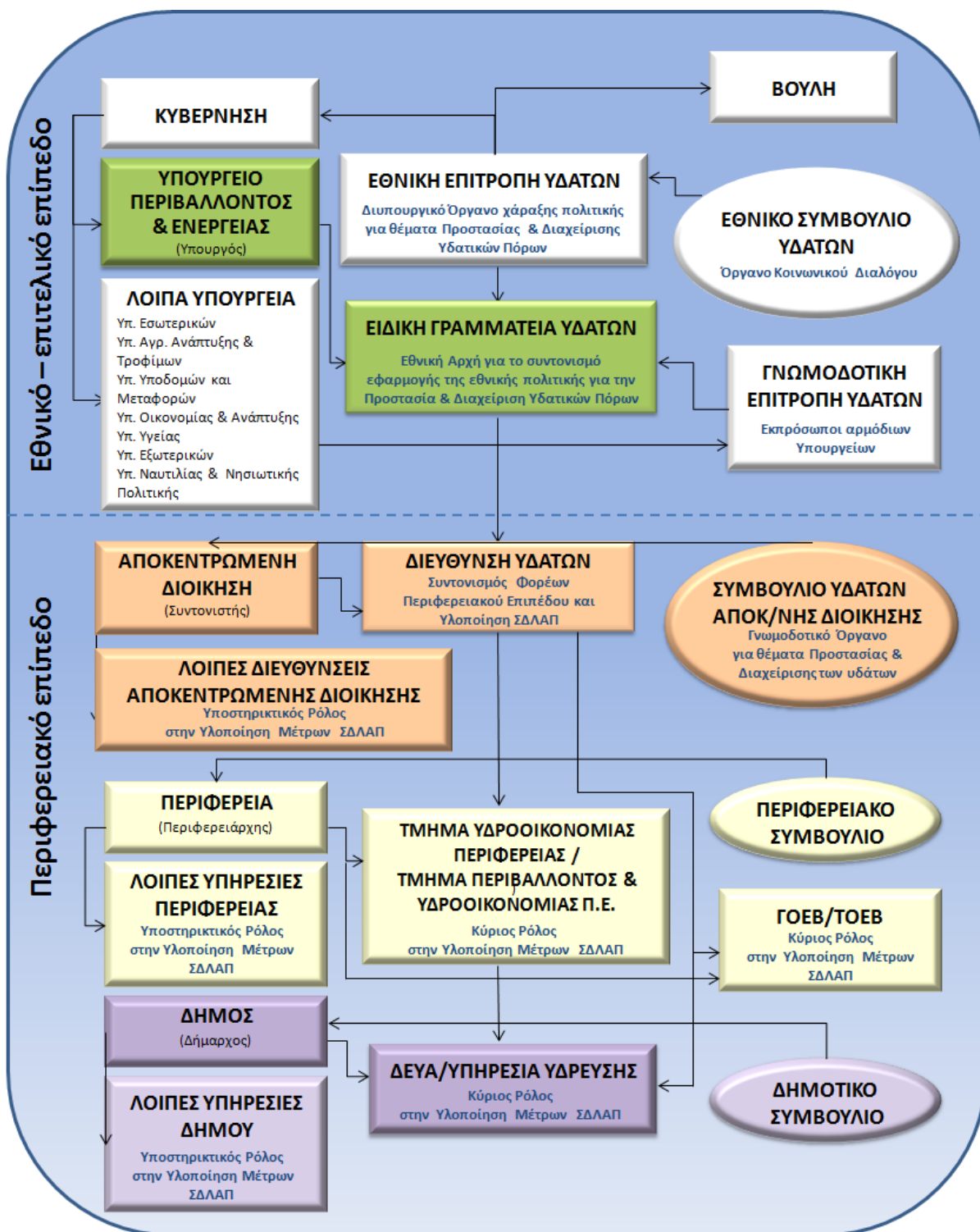
Επίσης, με το Νόμο 3852/2010 (ΦΕΚ 87/Α/7-6-2010) «Νέα Αρχιτεκτονική της Αυτοδιοίκησης και της Αποκεντρωμένης Διοίκησης – Πρόγραμμα Καλλικράτης» επανασχεδιάστηκαν οι Δήμοι και οι Περιφέρειες σε επίπεδο αυτοδιοίκησης. Όσον αφορά στο δεύτερο βαθμό τοπικής αυτοδιοίκησης, δημιουργήθηκαν 13 νέες Περιφέρειες, προερχόμενες από τη συνένωση των καταργούμενων πρώην νομαρχιακών αυτοδιοικήσεων και επαρχιών. Δεδομένου ότι ο ολοκληρωμένος επανασχεδιασμός των δύο βαθμών αυτοδιοίκησης προϋπέθετε τη συνάρθρωση τους με την κρατική αποκεντρωμένη διοίκηση, στη θέση των 13 Διοικητικών Περιφερειών συγκροτήθηκαν, σύμφωνα με τον ίδιο νόμο, 7 Αποκεντρωμένες Διοικήσεις.

Σύμφωνα με τη "Νέα Αρχιτεκτονική της Αυτοδιοίκησης και της Αποκεντρωμένης Διοίκησης – Πρόγραμμα Καλλικράτης" Ν.3852/2010 (ΦΕΚ Α΄ 87), οι εκ του Ν.3199/2003 (ΦΕΚ Α΄ 280) περί προστασίας και διαχείρισης των Υδατικών πόρων προβλεπόμενες αρμοδιότητες επιμερίζονται μεταξύ της Κρατικής Διοίκησης και των αιρετών Περιφερειών.

Η Κρατική Διοίκηση επιφορτίζεται με την ευθύνη χάραξης της στρατηγικής προστασίας και διαχείρισης και οι αιρετές περιφέρειες κυρίως με την υλοποίηση του στρατηγικού σχεδιασμού. Πιο συγκεκριμένα, η αρμοδιότητα για τον καθορισμό των μέτρων για την προστασία των υδάτων ασκείται από την Αποκεντρωμένη Διοίκηση ενώ ο έλεγχος τήρησης αυτών, όπως και ο έλεγχος της διαχείρισης υπόγειων και επιφανειακών αρδευτικών υδάτων, ο έλεγχος της εκτέλεσης εργασιών για την ανεύρεση υπόγειων υδάτων και εκτέλεσης έργων αξιοποίησης υδάτινων πόρων, ο έλεγχος των σημειακών και διάχυτων εκπομπών ρύπων στα ύδατα ασκείται από την Περιφέρεια και τους Δήμους

Στο σχήμα 3-1 που ακολουθεί απεικονίζονται διαγραμματικά οι αρμόδιες αρχές σε εθνικό, περιφερειακό και τοπικό επίπεδο.

Σχήμα 3-1: Σχηματική απεικόνιση των αρμόδιων αρχών σε εθνικό, περιφερειακό και τοπικό επίπεδο



Στον παρακάτω πίνακα 3-1 δίδεται μια εποπτική εικόνα της φύσης του ρόλου που διαδραματίζει κάθε αρμόδια αρχή ανά θεματικό αντικείμενο στο πλαίσιο της διαχείρισης και προστασίας των υδάτων.

**Πίνακας 3-1: Ρόλος αρμόδιας αρχής ανά θεματικό αντικείμενο**

Αρχή	Ρόλοι												
	Ανάλυση πιέσεων και επιπτώσεων	Οικονομική ανάλυση	Παρακολούθηση επιφανειακών υδάτων	Παρακολούθηση υπόγειων υδάτων	Αξιολόγηση κατάστασης επιφανειακών υδάτων	Αξιολόγηση κατάστασης υπόγειων υδάτων	Κατάρτιση ΣΔΛΑΠ	Κατάρτιση ΠΜ	Εφαρμογή μέτρων	Συμμετοχή του κοινού	Επιβολή κανονισμών	Συντονισμός εφαρμογής	Υποβολή στοιχείων στην Ευρωπαϊκή Επιτροπή
Ειδική Γραμματεία Υδάτων του Υπ. Περιβάλλοντος & Ενέργειας	B	B	B	B	B	B	B	B	B	B	B	B	B
Διεύθυνση Υδάτων Αποκεντρωμένης Διοίκησης	Σ	Σ	-	-	-	-	Σ	Σ	B	B	B	B	-
Υπ. Εξωτερικών	-	-	-	-	-	-	-	-	Σ	-	B	-	-
Υπ. Αγροτικής Ανάπτυξης και Τροφίμων	-	-	-	-	-	-	-	-	B	-	Σ	-	-
Υπ. Υποδομών και Μεταφορών	-	-	-	-	-	-	-	-	B	-	Σ	-	-
Υπ. Οικονομίας και Ανάπτυξης	-	-	-	-	-	-	-	-	B	-	Σ	-	-
Υπ. Υγείας	-	-	-	-	-	-	-	-	B	-	Σ	-	-
Υπ. Ναυτιλίας και Νησιωτικής Πολιτικής	-	-	-	-	-	-	-	-	B	-	Σ	-	-
Υπ. Εσωτερικών	-	-	-	-	-	-	-	-	B	-	Σ	-	-
Δήμοι	-	-	-	-	-	-	-	-	B	Σ	-	-	-
Περιφέρειες	-	-	-	-	-	-	-	-	B	Σ	Σ	-	-
B	Βασικός Ρόλος												
Σ	Συμπληρωματικός Ρόλος												
-	Κανένας ρόλος												

Βασικό προαπαιτούμενο για την αποτελεσματική εφαρμογή των Σχεδίων Διαχείρισης ΛΑΠ της χώρας, είναι η συναίνεση και ο αναγκαίος συντονισμός των εμπλεκόμενων δημόσιων φορέων για την υλοποίηση και εφαρμογή των προβλεπόμενων στο ΣΔΛΑΠ σε όλα τα επίπεδα διακυβέρνησης. Σε εθνικό επίπεδο αυτό διασφαλίζεται από την Εθνική Επιτροπή Υδάτων. Σε επίπεδο κεντρικής διοίκησης η ΕΓΥ έχει το θεσμικό ρόλο της παρακολούθησης, συνδρομής και εποπτείας των Δ/νσεων Υδάτων των Αποκεντρωμένων Διοικήσεων, πλην όμως αυτές υπάγονται διοικητικά στο Υπουργείο Εσωτερικών. Αυτή η θεσμική ιδιαιτερότητα έχει τις ακόλουθες επιπτώσεις:

α) αποδυναμώνεται ο εποπτικός ρόλος της ΕΓΥ η οποία έχει αποκλειστική αρμοδιότητα για την εφαρμογή της εθνικής πολιτικής σχετικά με την προστασία και διαχείριση των υδατικών πόρων της χώρας,

β) δημιουργούνται προβλήματα και δυσλειτουργίες στην εφαρμογή του Σχεδίου Διαχείρισης ΛΑΠ, κυρίως όταν το Υδατικό Διαμέρισμα εκτείνεται στα διοικητικά όρια περισσότερων της μιας Αποκεντρωμένων Διοικήσεων, διότι δυσχεραίνεται σημαντικά ο απαιτούμενος συντονισμός όλων των εμπλεκόμενων δημόσιων φορέων συμπεριλαμβανομένων των Οργανισμών Τοπικής Αυτοδιοίκησης,

γ) διασπάται η απαιτούμενη ενιαία αντιμετώπιση στην εφαρμογή του Σχεδίου Διαχείρισης ΛΑΠ όπως θα έπρεπε για την επιδιωκόμενη αποτελεσματικότητά του.



## 3.2 ΑΡΜΟΔΙΕΣ ΑΡΧΕΣ ΓΙΑ ΤΗΝ ΠΡΟΣΤΑΣΙΑ ΚΑΙ ΔΙΑΧΕΙΡΙΣΗ ΤΩΝ ΥΔΑΤΩΝ

### 3.2.1 Αρμόδιες αρχές σε εθνικό επίπεδο

Οι αρμόδιες αρχές για την εφαρμογή της Οδηγίας 2000/60/ΕΚ ορίστηκαν σύμφωνα με το **N.3199/2003** (ΦΕΚ 280 Α' /9.12.2003) για την Προστασία και Διαχείριση των Υδάτων και Π.Δ. 132/2017 (ΦΕΚ Α' 160) «Οργανισμός Υπουργείου Περιβάλλοντος και Ενέργειας», σε συνδυασμό με την ΚΥΑ 322/2013 «Οργάνωση της Ειδικής Γραμματείας Υδάτων του Υπουργείου Περιβάλλοντος, Ενέργειας και Κλιματικής Αλλαγής» (ΦΕΚ Β' 679), όπως έχουν τροποποιηθεί και ισχύουν.

Οι αρμόδιες αρχές είναι:

Η **Εθνική Επιτροπή Υδάτων**, έχει ορισθεί ως το υψηλού επιπέδου διυπουργικό όργανο και έχει την ευθύνη χάραξης της πολιτικής για τη διαχείριση και προστασία των υδατικών πόρων της χώρας και αποτελείται από τους υπουργούς:

- α) Περιβάλλοντος και Ενέργειας, ως Πρόεδρο,
- β) Υποδομών και Μεταφορών,
- γ) Οικονομικών,
- δ) Οικονομίας και Ανάπτυξης,
- ε) Εσωτερικών,
- στ) Υγείας,
- ζ) Αγροτικής Ανάπτυξης και Τροφίμων,
- η) Διοικητικής Ανασυγκρότησης.

Στην Επιτροπή μπορεί να συμμετέχουν, ύστερα από πρόσκληση του Προέδρου, και άλλοι Υπουργοί εφόσον συζητούνται θέματα αρμοδιότητάς τους, ενώ μετέχει και ο Υπουργός Εξωτερικών, όταν συζητούνται θέματα που αφορούν σε διακρατικά ύδατα.

Το **Εθνικό Συμβούλιο Υδάτων**, γνωμοδοτεί προς την Εθνική Επιτροπή Υδάτων για τα εθνικά προγράμματα προστασίας και διαχείρισης του υδατικού δυναμικού της χώρας, ενώ λαμβάνει γνώση της Ετήσιας Έκθεσης, την οποία υποβάλλει η Εθνική Επιτροπή Υδάτων, σχετικά με την κατάσταση του υδάτινου περιβάλλοντος της χώρας, την εφαρμογή της νομοθεσίας για την προστασία και διαχείριση των υδάτων, καθώς και για τη συμβατότητα με το ενωσιακό κεκτημένο. Αποτελείται από 26 μέλη (εκπροσώπους κομμάτων και φορέων) και Πρόεδρο τον Υπουργό Περιβάλλοντος και Ενέργειας. Το Εθνικό Συμβούλιο Υδάτων συγκαλείται από τον Πρόεδρό του τουλάχιστον μία φορά το χρόνο.

Η **Ειδική Γραμματεία Υδάτων** έχει την αρμοδιότητα κατάρτισης των προγραμμάτων προστασίας και διαχείρισης των υδατικών πόρων της χώρας και του συντονισμού των υπηρεσιών και κρατικών φορέων για κάθε ζήτημα που αφορά στην προστασία και διαχείριση των υδάτων. Ένας από τους βασικούς άξονες του έργου της Ειδικής Γραμματείας Υδάτων είναι η εφαρμογή της Κοινοτικής Οδηγίας 2000/60/ΕΚ, της γνωστής ως Οδηγία Πλαίσιο για τα Ύδατα, η οποία ενσωματώθηκε στο εθνικό δίκαιο με το νόμο 3199 του 2003, με στόχο την επίτευξη της καλής οικολογικής και χημικής κατάστασης των υδάτων της χώρας.

Το Άρθρο 4 του Ν.3199/2003 (ΦΕΚ 280/Α/9-12-03) υπαγόρευσε τη σύσταση Κεντρικής Υπηρεσίας Υδάτων στο Υπουργείο Περιβάλλοντος Χωροταξίας και Δημοσίων Έργων και καθόρισε τις

αρμοδιότητες, τις οποίες αυτή ασκεί. Με το Άρθρο 2 του υπ' αριθμ. 24/2010 (ΦΕΚ 56/Α/15-4-10) Προεδρικού Διατάγματος η Κεντρική Υπηρεσία Υδάτων, που είχε συσταθεί στο πρώην Υπουργείο Περιβάλλοντος, Χωροταξίας και Δημοσίων Έργων, μετατράπηκε και συνιστά την Ειδική Γραμματεία Υδάτων του τέως Υπουργείου Περιβάλλοντος, Ενέργειας και Κλιματικής Αλλαγής και του νυν Υπουργείου Περιβάλλοντος και Ενέργειας (Π.Δ. 24/2015, ΦΕΚ 20/Α/27-1-2015). Στην Ειδική Γραμματεία Υδάτων μεταφέρθηκε ως σύνολο αρμοδιοτήτων, θέσεων και προσωπικού η Διεύθυνση Υδατικού Δυναμικού και λοιπών Φυσικών Πόρων (άρθρο 15 Π.Δ. 381/1989, 168/Α') της Γενικής Διεύθυνσης Φυσικού Πλούτου της Γενικής Γραμματείας Ενέργειας και Κλιματικής Αλλαγής. Με το (ΠΔ 132/2017 (ΦΕΚ Α' 160))σε συνδυασμό με την ΚΥΑ 322/21.03.2013 (ΓΕΚ Β' 322/679/22.03.2013) ορίζονται πλέον οι αρμοδιότητες της Ειδικής Γραμματείας Υδάτων. Η προαναφερθείσα νομοθεσία καθορίζει και τις διοικητικές αρμοδιότητες της ΕΓΥ και είναι διαθέσιμη στην ιστοσελίδα <http://www.ypeka.gr/>.

Η Γραμματεία, σε συνεργασία με τις Διευθύνσεις Υδάτων της Αποκεντρωμένης Διοίκησης, καταρτίζει τα εθνικά προγράμματα προστασίας και διαχείρισης του υδάτινου δυναμικού της χώρας και παρακολουθεί και συντονίζει την εφαρμογή τους. Πριν την έγκρισή τους, τα προγράμματα εισάγονται για διαβούλευση στο Εθνικό Συμβούλιο Υδάτων. Η Γραμματεία είναι οργανωμένη σε Διευθύνσεις και Τμήματα και επικεφαλής της είναι ο εκάστοτε αρμόδιος Ειδικός Γραμματέας του ΥΠΕΝ.

Ειδικότερα, οι τομείς δραστηριότητάς της περιλαμβάνουν:

- Τον συντονισμό της διαχείρισης και προστασίας των υδατικών πόρων
- Την εφαρμογή της Οδηγίας Πλαίσιο για τα Ύδατα
- Την παρακολούθηση της ποιότητας και ποσότητας των υδάτων
- Τη νιτρο-ρύπανση γεωργικής προέλευσης
- Τη διαχείριση των λυμάτων και την επαναχρησιμοποίησή τους
- Την εφαρμογή της Οδηγίας για τις πλημμύρες
- Τις ακτές κολύμβησης και τις γαλάζιες σημαίες
- Την εφαρμογή της Οδηγίας για τη θαλάσσια στρατηγική
- Τα διεθνή, διακρατικά και Μεσογειακά θέματα ύδατος

Επίσημη Επωνυμία	Ειδική Γραμματεία Υδάτων
Ακρωνύμιο	Ε.Γ.Υ.
Νομικό Καθεστώς	Ενιαίος διοικητικός τομέας του Υπουργείου Περιβάλλοντος και Ενέργειας
Διατάξεις Δημιουργίας και Καθορισμού Αρμοδιοτήτων	- Ν. 3199/2003 (ΦΕΚ Α' 280) για την Προστασία και Διαχείριση των Υδάτων, όπως τροποποιήθηκε και ισχύει, ιδίως με τους Ν. 4117/2013 (ΦΕΚ Α' 29) και Ν. 4315/2014 (ΦΕΚ Α' 269). - Π.Δ. 132/2017 (ΦΕΚ Α' 160) «Οργανισμός Υπουργείου Περιβάλλοντος και Ενέργειας», σε συνδυασμό με την ΚΥΑ 322/2013 «Οργάνωση της Ειδικής Γραμματείας Υδάτων του Υπουργείου Περιβάλλοντος, Ενέργειας και Κλιματικής Αλλαγής» (ΦΕΚ Β' 679), όπως ισχύουν
Στοιχεία Επικοινωνίας	
Ταχυδρομική διεύθυνση	Αμαλιάδος 17
Ταχ. Κωδικός	11523
Πόλη	Αθήνα
Χώρα	Ελλάδα
Ιστοσελίδα	<a href="http://www.ypeka.gr/">http://www.ypeka.gr/</a> , <a href="http://wfdver.ypeka.gr">http://wfdver.ypeka.gr</a>
Σημεία Επαφής	Τηλ: 210 6475102, 213 1515410 e-mail: info.egy@prv.ypeka.gr

**Πίνακας 3-2: Ταυτότητα Εθνικής Αρμόδιας Αρχής**

Οι αρμοδιότητες της Ειδικής Γραμματείας Υδάτων (πρώην Κεντρική Υπηρεσία Υδάτων) που καθορίζονται στο Άρθρο 4 του Ν.3199/2003 (ΦΕΚ 280/Α/9-12-03), συνοψίζονται στα ακόλουθα σημεία:

- Καταρτίζει τα εθνικά προγράμματα προστασίας και διαχείρισης του υδατικού δυναμικού της χώρας και παρακολουθεί και συντονίζει την εφαρμογή τους.
- Καταρτίζει την ετήσια έκθεση σχετικά με την κατάσταση του υδάτινου περιβάλλοντος της χώρας που υποβάλλει η Εθνική Επιτροπή Υδάτων στη Βουλή και στο Εθνικό Συμβούλιο Υδάτων.
- Συντονίζει τις υπηρεσίες και τους κρατικούς φορείς και μετέχει στα αρμόδια κοινοτικά όργανα για κάθε ζήτημα που αφορά στην προστασία και τη διαχείριση των υδάτων.
- Εισηγείται τους γενικούς κανόνες κοστολόγησης και τιμολόγησης των υδάτων και παρακολουθεί την τήρησή τους.
- Διαμορφώνει την πολιτική τιμολόγησης των υπηρεσιών ύδατος ανάλογα με τη χρήση τους σε συνεργασία με τα κατά περίπτωση συναρμόδια Υπουργεία, εποπτεύει, αξιολογεί και συντονίζει την εφαρμογή της πολιτικής αυτής και εισηγείται στον Υπουργό Περιβάλλοντος, Ενέργειας και Κλιματικής Αλλαγής τη θέσπιση των αναγκαίων νομοθετικών μέτρων.
- Εισηγείται νομοθετικά και διοικητικά μέτρα για την προστασία και διαχείριση των υδάτων.
- Παρακολουθεί σε εθνικό επίπεδο την ποιότητα και την ποσότητα των υδάτων σε συνεργασία με τις Διευθύνσεις Υδάτων των Αποκεντρωμένων Διοικήσεων και μεριμνά για την ανάπτυξη και τη λειτουργία εθνικού δικτύου παρακολούθησης της ποιότητας και ποσότητας των υδάτων.
- Διαχειρίζεται βάση υδρολογικών και μετεωρολογικών δεδομένων σε εθνικό επίπεδο και μεριμνά για τη διαρκή της ενημέρωση.
- Παρακολουθεί τη λειτουργία των Διευθύνσεων Υδάτων των Αποκεντρωμένων Διοικήσεων και παρέχει οδηγίες για την άσκηση των αρμοδιοτήτων τους.

- Για κάθε λεκάνη απορροής ποταμού, υποχρεούται να συντάξει πλήρη και αναλυτική έκθεση των χαρακτηριστικών της, να διαπιστώσει τις επιπτώσεις των ανθρώπινων δραστηριοτήτων στην κατάσταση των επιφανειακών και των υπόγειων υδάτων, να προβεί στην οικονομική ανάλυση κάθε χρήσης ύδατος στη λεκάνη αυτή.
- Καταρτίζει το Εθνικό Μητρώο προστατευόμενων περιοχών.
- Φροντίζει, το αργότερο έως το 2015, για την προστασία, αναβάθμιση και αποκατάσταση όλων των συστημάτων των επιφανειακών υδάτων, καθώς και των τεχνητών και ιδιαιτέρως τροποποιημένων υδατικών συστημάτων, με σκοπό την επίτευξη καλής κατάστασης των επιφανειακών υδάτων και καλού οικολογικού για τα επιφανειακά ύδατα των τεχνητών και ιδιαιτέρως τροποποιημένων υδατικών συστημάτων, εκτός αν γι' αυτά, τα παραπάνω είναι δυσανάλογα δαπανηρά ή αν λόγω ανωτέρας βίας ή φυσικών αιτιών ή ατυχήματος δεν καθίσταται εφικτό.

Σύμφωνα με την ΚΥΑ 322/21.03.2013 (ΦΕΚ Β' 679/22.03.2013), όπως τροποποιήθηκε και ισχύει με το ΠΔ 132/2017 (ΦΕΚ Α' 160/30-10-2017) «Οργανισμός Υπουργείου Περιβάλλοντος και Ενέργειας (Υ.Π.ΕΝ)», Κεφ. Ζ, η Ειδική Γραμματεία Υδάτων συγκροτείται από τις ακόλουθες υπηρεσιακές μονάδες:

- Διεύθυνση Προστασίας και Διαχείρισης Υδάτινου Περιβάλλοντος.
- Διεύθυνση Σχεδιασμού και Διαχείρισης Υπηρεσιών Ύδατος.

Η Διεύθυνση Προστασίας και Διαχείρισης Υδάτινου Περιβάλλοντος είναι αρμόδια για το σχεδιασμό, τη διαμόρφωση και την αξιολόγηση της πολιτικής για την προστασία και τη διαχείριση του υδάτινου περιβάλλοντος, για την οργάνωση και υλοποίηση συστήματος παρακολούθησης των ποσοτικών και ποιοτικών χαρακτηριστικών του, καθώς και για την καταχώρηση, επεξεργασία και διάχυση των μετρητικών δεδομένων. Η Διεύθυνση Προστασίας και Διαχείρισης Υδάτινου Περιβάλλοντος συγκροτείται από τα παρακάτω δύο Τμήματα:

- Τμήμα Επιφανειακών και Υπόγειων Υδάτων.
- Τμήμα Διαχείρισης Κινδύνων Πλημμύρας-Λειψυδρίας και Διαχείρισης της Ζήτησης.
- Τμήμα Θαλάσσιων Υδάτων και Ακτών Κολύμβησης.

Η Διεύθυνση Σχεδιασμού και Διαχείρισης Υπηρεσιών Ύδατος είναι αρμόδια για το στρατηγικό σχεδιασμό, τη διαμόρφωση και αξιολόγηση της πολιτικής για την ορθολογική και βιώσιμη διαχείριση των υπηρεσιών ύδατος στο πλαίσιο εφαρμογής και εξειδίκευσης των γενικών κανόνων και αρχών χρήσης των υδάτων που προβλέπονται στο άρθρο 10 του Ν. 3199/2003 (Α' 280), όπως τροποποιήθηκε και ισχύει. Η Διεύθυνση Σχεδιασμού και Διαχείρισης Υπηρεσιών Ύδατος παρακολουθεί και συντονίζει την εφαρμογή της πολιτικής αυτής από τις εμπλεκόμενες δημόσιες αρχές. Η Διεύθυνση Σχεδιασμού και Διαχείρισης Υπηρεσιών Ύδατος συγκροτείται από τα παρακάτω δύο Τμήματα:

- Τμήμα Κοστολόγησης και Τιμολόγησης Υπηρεσιών Ύδατος.
- Τμήμα Ελέγχου και Σχεδιασμού Επεξεργασίας Λυμάτων.
- Τμήμα Παρακολούθησης, Διαχείρισης και Αξιολόγησης Υπηρεσιών Ύδατος.

### 3.2.2 Αρμόδιες αρχές σε περιφερειακό επίπεδο

Σε περιφερειακό επίπεδο οι αρμόδιες αρχές είναι:

Το **Συμβούλιο Υδάτων Αποκεντρωμένης Διοίκησης**, το οποίο συνιστάται σύμφωνα με το άρθρο 6 του Ν.3199/03, όπως τροποποιήθηκε με το άρθρο 53 του Ν. 4423 (ΦΕΚ Α' 182/27-09-2016), σε κάθε Αποκεντρωμένη Διοίκηση και αποτελεί όργανο κοινωνικού διαλόγου και διαβούλευσης για θέματα προστασίας και διαχείρισης των υδάτων. Στην περίπτωση που το Σχέδιο Διαχείρισης Λεκανών Απορροής Ποταμών του Υδατικού Διαμερίσματος καταρτίζεται από την Αποκεντρωμένη Διοίκηση το Συμβούλιο Υδάτων Αποκεντρωμένης Διοίκησης γνωμοδοτεί πριν την έγκριση του Σχεδίου Διαχείρισης και εκφράζει τη γνώμη του προς τον Γενικό Γραμματέα της Αποκεντρωμένης Διοίκησης [ή άλλως προς τον Συντονιστή Αποκεντρωμένης Διοίκησης, κατά το άρθρο 28 του Ν. 4325/2015 (ΦΕΚ Α' 47)] για κάθε θέμα προστασίας και διαχείρισης των υδάτων που αυτός του υποβάλλει. Επίσης, σε αυτή την περίπτωση, το Συμβούλιο Υδάτων Αποκεντρωμένης Διοίκησης, πριν γνωμοδοτήσει για το Σχέδιο Διαχείρισης, το δημοσιοποιεί προκειμένου το κοινό να πληροφορηθεί το περιεχόμενό του και να συμμετάσχει στη δημόσια διαβούλευση για αυτό, μέσα σε προθεσμία που ορίζει το Συμβούλιο Υδάτων Αποκεντρωμένης Διοίκησης. Με την **ΚΥΑ 110957/26.03.2010** (ΦΕΚ Β'394/6.4.2010) καθορίστηκε ο τρόπος λειτουργίας των Περιφερειακών Συμβουλίων Υδάτων (Π.Σ.Υ.), νυν Συμβουλίου Υδάτων Αποκεντρωμένης Διοίκησης και ο τρόπος δημοσιοποίησης των Σχεδίων Διαχείρισης του άρθρου 7 του Ν. 3199/2003 και συμμετοχής του κοινού στη δημόσια διαβούλευση.

Οι **Διευθύνσεις Υδάτων της Αποκεντρωμένης Διοίκησης**, μέσω των οποίων ασκούνται οι αρμοδιότητες της Αποκεντρωμένης Διοίκησης για την προστασία και διαχείριση των υδάτων. Μετά από την αναδιοργάνωση των υπηρεσιών της Τοπικής Αυτοδιοίκησης ως αποτέλεσμα των διοικητικών μεταρρυθμίσεων του σχεδίου «Καλλικράτης», οι Δ/νσεις Υδάτων των τέως κρατικών Περιφερειών υπάγονται πλέον στις αντίστοιχες Αποκεντρωμένες Διοικήσεις. Η Αποκεντρωμένη Διοίκηση Αττικής, στην αρμοδιότητα της οποίας υπάγεται η ΛΑΠ του ΥΔ Αττικής (ΕΛ06), περιλαμβάνει τη Δ/νση Υδάτων Αττικής.

Η Διεύθυνση Υδάτων είναι αρμόδια ιδίως για την προστασία και διαχείριση των υδάτων στην Περιφέρεια και ασκεί τις αρμοδιότητες που έχουν απονεμηθεί στην Αποκεντρωμένη Διοίκηση (ΑΔ) σύμφωνα με την κείμενη νομοθεσία. Περαιτέρω εξειδίκευση άσκησης των αρμοδιοτήτων τους καθορίζεται με απόφαση του Συντονιστή της Αποκεντρωμένης Διοίκησης.

Η Εθνική Επιτροπή Υδάτων με την υπ' αριθμ. οικ. 706/16.07.2010 Απόφαση (ΦΕΚ Β'1383/02.09.2010) και ειδικότερα στο Παράρτημα ΙΙ αυτής και όπως αυτή ισχύει με την έγκριση των εκάστοτε Σχεδίων Διαχείρισης ΛΑΠ των 14 Υδατικών Διαμερισμάτων της Χώρας, όρισε τις αρμόδιες, τότε κρατικές, Περιφέρειες ανά Λεκάνη Απορροής Ποταμού σε κάθε Υδατικό Διαμέρισμα της χώρας. Έτσι, για τη ΛΑΠ του ΥΔ Αττικής (ΕΛ06) και σύμφωνα με τις διατάξεις του Ν.3852/2010 μόνη αρμόδια Αποκεντρωμένη Διοίκηση είναι της Αττικής.

Στον ακόλουθο πίνακα παρουσιάζεται επικαιροποιημένο απόσπασμα του πιο πάνω Παραρτήματος ΙΙ της Απόφασης της Εθνικής Επιτροπής Υδάτων σύμφωνα με το Ν. 3852/2010.

**Πίνακας 3-3: Λεκάνες Απορροής Ποταμών και Αρμόδια Αποκεντρωμένη Διοίκηση**

Κωδικός ΛΑΠ	Ονομασία ΛΑΠ	Περιφέρειες που εκτείνονται γεωγραφικά εντός των ορίων των Λεκανών Απορροής Ποταμού	Αρμόδια Αποκεντρωμένη Διοίκηση (σύμφωνα με ΦΕΚ Β' 1383, 1572/2010 και Ν.3852/2010)	Παρατηρήσεις
ΕΛ0626	Λεκανοπεδίου Αττικής	Αττικής (89,31%), Πελοποννήσου (8,8%), Στερεάς Ελλάδας (1,33%), Νοτίου Αιγαίου (0,55%)	Αττικής	-

Η Αποκεντρωμένη Διοίκηση Αττικής, στην αρμοδιότητα της οποίας υπάγεται η ΛΑΠ Λεκανοπεδίου Αττικής (ΕΛ0626) του ΥΔ Αττικής (ΕΛ06), περιλαμβάνει τη Δ/νση Υδάτων Αττικής.

**Πίνακας 3-4: Περιφερειακή Αρμόδια Αρχή – Αποκεντρωμένη Διοίκηση**

Επίσημη Επωνυμία	Αποκεντρωμένη Διοίκηση Αττικής - Διεύθυνση Υδάτων Αττικής
Ακρωνύμιο	-
Νομικό Καθεστώς	Οργανική Μονάδα της Αποκεντρωμένης Διοίκησης Αττικής Υπάγεται στη Γενική Δ/νση Χωροταξικής & Περιβαλλοντικής Πολιτικής
Διατάξεις Δημιουργίας και Καθορισμού Αρμοδιοτήτων	<ol style="list-style-type: none"> <li>1. Ν. 3199/2003 (ΦΕΚ Α' 280) για την Προστασία και Διαχείριση των Υδάτων, όπως τροποποιήθηκε και ισχύει, ιδίως με τους Ν.4117/2013 (ΦΕΚ Α' 29) και Ν.4315/2014 (ΦΕΚ Α' 269).</li> <li>2. Ν. 3852/2010 (ΦΕΚ Α' 87) Πρόγραμμα Καλλικράτης, όπως ισχύει.</li> <li>3. Π.Δ. 51/2007 για τον Καθορισμό μέτρων και διαδικασιών για την ολοκληρωμένη προστασία και διαχείριση των υδάτων σε συμμόρφωση με τις διατάξεις της Οδηγίας 2000/60/ΕΚ.</li> <li>4. Π.Δ. 135/2010 (ΦΕΚ Α' 228/ 27.12.2010). Οργανισμός της Αποκεντρωμένης Διοίκησης Αττικής.</li> <li>5. Απόφαση της Εθνικής Επιτροπής Υδάτων με αριθμ. οικ. 706/2010 (ΦΕΚ Β' 1383/2-9-2010 «Καθορισμός των Λεκανών Απορροής Ποταμών της χώρας και ορισμού των αρμόδιων Περιφερειών για τη διαχείριση και προστασία τους» και ΦΕΚ Β' 1572/28-9-2010 διόρθωσης του Παραρτήματος ΙΙ), όπως τροποποιήθηκε με την Απόφαση υπ'αριθμ. οικ. 1300/2014 (ΦΕΚ Β' 3665/31-12-2014) και ισχύει μετά την έγκριση των εκάστοτε Σχεδίων Διαχείρισης Λεκανών Απορροής Ποταμών των Υδατικών Διαμερισμάτων της χώρας.</li> </ol>
<b>Στοιχεία Επικοινωνίας</b>	
Ταχυδρομική Διεύθυνση	Λ. Μεσογείων 239
Ταχ. Κωδικός	15451
Πόλη	Ν. Ψυχικό
Χώρα	Ελλάδα
Ιστοσελίδα	<a href="http://www.apdattikis.gov.gr">http://www.apdattikis.gov.gr</a>
Σημεία Επαφής	Τηλ: 210 3725744 , 210 3725702, 210 3725723 Φαξ: 210 3725728 e-mail: nero@attica.gr

Επιπλέον σε θέματα εφαρμογής της Οδηγίας 2000/60/ΕΚ εμπλέκονται σε Περιφερειακό Επίπεδο οι ΟΤΑ Α' και Β' Βαθμού.



### 3.2.3 Συνοπτική Περιγραφή Αρμοδιοτήτων των Διευθύνσεων Υδάτων Αποκεντρωμένης Διοίκησης

Οι Διεύθυνσεις Υδάτων, είναι αρμόδιες για την προστασία και διαχείριση των υδάτων, αντίστοιχα και ασκούν τις αρμοδιότητες που έχουν απονεμηθεί στην Αποκεντρωμένη Διοίκηση, σύμφωνα με το Άρθρο 280 του Ν.3852/2010 (ΦΕΚ Α'87). Οι Διευθύνσεις Υδάτων οφείλουν να βρίσκονται σε συνεχή συνεργασία με το καθ' ύλην αρμόδιο Υπουργείο για την καλύτερη αντιμετώπιση των προβλημάτων και των υποθέσεων αρμοδιότητάς της και να ακολουθούν τις οδηγίες του.

Η Διεύθυνση Υδάτων έχει τις εξής αρμοδιότητες:

- Λαμβάνει τα αναγκαία μέτρα για την πρόληψη της υποβάθμισης των επιφανειακών και υπόγειων υδάτων, την αναβάθμιση και αποκατάσταση των υδατικών συστημάτων, την προοδευτική μείωση της ρύπανσης από τις ουσίες προτεραιότητας και την παύση ή τη σταδιακή εξάλειψη των εκπομπών, των απορρίψεων και των διαρροών επικίνδυνων ουσιών προτεραιότητας, την προώθηση της βιώσιμης χρήσης του νερού βάσει μακροπρόθεσμης προστασίας των διαθέσιμων υδατινών πόρων, τη διασφάλιση της ισορροπίας ανάμεσα στην άντληση νερού από τους υδροφόρους και τον εμπλουτισμό τους, το μετριασμό των επιπτώσεων από πλημμύρες και ξηρασίες και την εφαρμογή όλων των στόχων και προτύπων που προβλέπονται για τις προστατευόμενες περιοχές.
- Εξειδικεύει και εφαρμόζει μακροχρόνια και μεσοχρόνια προγράμματα προστασίας και διαχείρισης των λεκανών απορροής ποταμού.
- Καταρτίζει Σχέδια Διαχείρισης και Προγράμματα Μέτρων.
- Εφαρμόζει τα Σχέδια Διαχείρισης και τα Προγράμματα Μέτρων και συντάσσει ετήσια έκθεση εφαρμογής τους. Η ετήσια έκθεση διαβιβάζεται στην Ειδική Γραμματεία Υδάτων.
- Καταρτίζει μητρώο προστατευόμενων περιοχών, το οποίο επανεξετάζεται και ενημερώνεται ανά τακτά χρονικά διαστήματα, και το οποίο, διαβιβάζει στην Ειδική Γραμματεία Υδάτων προκειμένου να καταρτιστεί Εθνικό Μητρώο προστατευόμενων περιοχών.
- Μεριμνά για την ουσιαστική συμμετοχή του κοινού, στις διαδικασίες προστασίας και διαχείρισης των υδάτων, και ιδίως στη διαδικασία εκπόνησης, ενημέρωσης και αναθεώρησης των Σχεδίων Διαχείρισης. Ειδικότερα, η Διεύθυνση Υδάτων θέτει στη διάθεση του κοινού, συμπεριλαμβανομένων των χρηστών, για τη διατύπωση παρατηρήσεων : το χρονοδιάγραμμα και το πρόγραμμα εργασιών για την εκπόνηση του Σχεδίου, τουλάχιστον τρία έτη πριν από την έναρξη της περιόδου την οποία αφορά το σχέδιο, τα Προγράμματα Μέτρων, ενδιάμεση επισκόπηση των σημαντικών ζητημάτων διαχείρισης των υδάτων που εντοπίστηκαν στη λεκάνη απορροής ποταμού, τουλάχιστον δύο έτη πριν από την έναρξη της περιόδου την οποία αφορά το Σχέδιο Διαχείρισης.
- Συγκεντρώνει και επεξεργάζεται τα στοιχεία της ποσότητας και της ποιότητας των υδάτων και τα αποστέλλει στη βάση υδρολογικών και μετεωρολογικών δεδομένων. Παρακολουθεί και ελέγχει τις ποιοτικές παραμέτρους και την ποσοτική κατάσταση των υδάτων, την οικολογική κατάσταση των επιφανειακών υδάτων, καθώς και την κατάσταση των προστατευόμενων περιοχών.
- Συντονίζει όλους τους φορείς για θέματα που σχετίζονται με τη χρήση και την προστασία των υδάτων.
- Λαμβάνει όλα τα αναγκαία μέτρα για να πραγματοποιείται : ανάλυση των χαρακτηριστικών της κάθε περιοχής λεκάνης απορροής ποταμού, επισκόπηση των επιπτώσεων των ανθρώπινων δραστηριοτήτων στην κατάσταση των επιφανειακών και υπόγειων υδάτων και οικονομική ανάλυση της χρήσης των υδάτων.

- Μερικινά για τον έλεγχο των σημειακών και διάχυτων εκπομπών ρύπων στα επιφανειακά, υπόγεια και παράκτια ύδατα.
- Εφαρμόζει μέτρα για τον έλεγχο της ρύπανσης στην πηγή μέσω του ορισμού οριακών τιμών εκπομπής και προτύπων περιβαλλοντικής ποιότητας.
- Εφαρμόζει Πρόγραμμα Μέτρων Προστασίας από τη ρύπανση, καθώς και απορρύπανσης των υδάτων.
- Σχεδιάζει και επιβάλλει όλα τα αναγκαία προληπτικά μέτρα για την αντιμετώπιση έκτακτων αναγκών.
- Επιβάλλει μέτρα για την προστασία των υπόγειων υδάτων και την αντιμετώπιση αυξητικών τάσεων που προκύπτουν από ανθρώπινες δραστηριότητες στις συγκεντρώσεις ουσιών στα υπόγεια ύδατα.
- Εκδίδει τις άδειες που προβλέπονται στο άρθρο 11 του Ν. 3199/03 και ελέγχει την εφαρμογή τους.
- Επιβάλλει σε υφιστάμενα ή σε νέα έργα και δραστηριότητες, που είναι πιθανό να υποβαθμίσουν τα ύδατα, τους περιορισμούς και τα μέτρα που είναι πρόσφορα για την προστασία τους.

Κάθε Διεύθυνση Υδάτων συγκροτείται από τα ακόλουθα Τμήματα:

**Τμήμα Παρακολούθησης & Προστασίας των Υδατικών Πόρων**, το οποίο είναι αρμόδιο για:

- τη συγκέντρωση και επεξεργασία των στοιχείων της ποσότητας και της ποιότητας των υδάτων,
- την παρακολούθηση και τον έλεγχο των ποιοτικών παραμέτρων και την ποσοτική κατάσταση των προστατευόμενων περιοχών,
- τη διαχείριση της ποιότητας των υδάτων κολύμβησης,
- την εφαρμογή μέτρων για τον έλεγχο των σημειακών και διάχυτων εκπομπών ρύπων στα ύδατα
- την εφαρμογή Προγραμμάτων Μέτρων Προστασίας από τη ρύπανση καθώς και απορρύπανσης των υδάτων,
- το σχεδιασμό όλων των αναγκαίων προληπτικών μέτρων για την αντιμετώπιση έκτακτων αναγκών,
- την κατάρτιση και εφαρμογή των Σχεδίων Διαχείρισης και των Προγραμμάτων Μέτρων, καθώς και τη σύνταξη της ετήσιας έκθεσης εφαρμογής τους,
- την κατάρτιση χαρτών επικινδυνότητας και χαρτών κινδύνων πλημμύρας,
- την κατάρτιση και εφαρμογή Σχεδίων Διαχείρισης κινδύνων πλημμύρας,
- τη λήψη των αναγκαίων μέτρων για την πρόληψη της υποβάθμισης των επιφανειακών και υπόγειων υδάτων,
- την αναβάθμιση και αποκατάσταση των υδατικών συστημάτων,
- το μετριασμό των επιπτώσεων από πλημμύρες και ξηρασίες,
- την κατάρτιση μητρώου προστατευόμενων περιοχών και την εφαρμογή όλων των στόχων και προτύπων που προβλέπονται για τις προστατευόμενες περιοχές, για να πραγματοποιείται η ανάλυση των χαρακτηριστικών κάθε υδατικού διαμερίσματος, η επισκόπηση των επιπτώσεων των ανθρώπινων δραστηριοτήτων στην κατάσταση των υδάτων και η οικονομική ανάλυση της χρήσης των υδάτων.

**Τμήμα Ανάπτυξης και Διμερών Σχέσεων**, το οποίο είναι αρμόδιο για:

- την έκδοση αδειών χρήσης υδάτων και εκτέλεσης έργων αξιοποίησής τους,
- την τήρηση μητρώου έργων αξιοποίησης υδατικού δυναμικού, έργων επεξεργασίας υγρών αποβλήτων και προστασίας υδατικών πόρων,
- την επιβολή σε υφιστάμενα ή σε νέα έργα και δραστηριότητες που είναι πιθανό να υποβαθμίσουν τα ύδατα,



- τους περιορισμούς και τα μέτρα που είναι πρόσφορα για την προστασία τους,
- το συντονισμό όλων των φορέων για θέματα που σχετίζονται με τη χρήση και την προστασία των υδάτων,
- την εφαρμογή διεθνών, περιφερειακών και διμερών συμφωνιών και οδηγιών για θέματα διαχείρισης και προστασίας υδάτων.

**Τμήμα Διοικητικής Υποστήριξης & Επικοινωνίας, το οποίο είναι αρμόδιο για:**

- τη μέριμνα ουσιαστικής συμμετοχής του κοινού στις διαδικασίες προστασίας και διαχείρισης των υδάτων και ιδίως στη διαδικασία εκπόνησης, ενημέρωσης και αναθεώρησης των Σχεδίων Διαχείρισης υδατικών πόρων και των Σχεδίων Διαχείρισης κινδύνων πλημμύρας,
- τη διοικητική υποστήριξη όλων των Υπηρεσιών της Διεύθυνσης.

#### 4. ΑΡΧΕΣ ΑΡΜΟΔΙΕΣ ΓΙΑ ΕΠΙΜΕΡΟΥΣ ΘΕΜΑΤΑ ΔΙΑΧΕΙΡΙΣΗΣ ΥΔΑΤΩΝ

Πέρα από τις αρμόδιες αρχές που προαναφέρθηκαν, υπάρχουν και άλλες υπηρεσίες (εθνικές ή περιφερειακές) που εμπλέκονται σε επιμέρους θέματα που σχετίζονται άμεσα ή έμμεσα με τη διαχείριση των υδατικών πόρων. Παρακάτω δίνονται πληροφορίες για τις αρχές αυτές.

##### 4.1 ΑΡΧΕΣ ΑΡΜΟΔΙΕΣ ΓΙΑ ΕΠΙΜΕΡΟΥΣ ΘΕΜΑΤΑ ΔΙΑΧΕΙΡΙΣΗΣ ΥΔΑΤΩΝ ΣΕ ΕΘΝΙΚΟ ΕΠΙΠΕΔΟ

###### Υπουργείο Υγείας – Γενική Διεύθυνση Δημόσιας Υγείας και Ποιότητας Ζωής

###### Νομοθεσία Δημιουργίας & Καθορισμού Αρμοδιοτήτων

- Π. Δ. 121/2017 (ΦΕΚ 148 Α' / 09-10-2017) περί Οργανισμού του Υπουργείου Υγείας
- Ν. 3172/03 (ΦΕΚ 197/6-6-03) «Οργάνωση και εκσυγχρονισμός των Υπηρεσιών Δημόσιας Υγείας και άλλες διατάξεις»
- Ν. 3370/05( ΦΕΚ 176 Α/11-7-05) « Οργάνωση και λειτουργία των Υπηρεσιών Δημόσιας Υγείας και άλλες διατάξεις», όπως τροποποιήθηκε και ισχύει

###### Διεύθυνσης Δημόσιας Υγείας / Τμήμα Υγειονομικής Διαχείρισης Περιβάλλοντος

###### Κύριες Αρμοδιότητες

Υλοποίηση μέτρων στο πλαίσιο του Εθνικού Σχεδίου Δράσης για τη Δημόσια Υγεία, τον έλεγχο των υπηρεσιών Δημόσιας Υγείας και την παρακολούθηση και εποπτεία της εφαρμογής των πολιτικών της Ευρωπαϊκής Ένωσης και του Παγκόσμιου Οργανισμού Υγείας για την Προστασία της Δημόσιας Υγείας.

Η Διεύθυνση Δημόσιας Υγείας έχει ως επιχειρησιακό στόχο τη διαμόρφωση και την παρακολούθηση εφαρμογής πολιτικών για την προαγωγή και την προστασία της δημόσιας υγείας και του περιβάλλοντος.

Το Τμήμα Υγειονομικής Διαχείρισης Περιβάλλοντος μεταξύ άλλων είναι αρμόδιο για τον προγραμματισμό, έκδοση και παρακολούθηση της εφαρμογής υγειονομικών διατάξεων, κανονισμών και προγραμμάτων, που αφορούν στην προστασία και εξυγίανση του πόσιμου νερού, στην εξυγίανση και προαγωγή των υδρεύσεων, στη διασφάλιση ποιότητας των συνθηκών μεταφοράς και αποθήκευσης νερού, στον εποπτικό έλεγχο και στην παρακολούθηση της ποιότητας των πόσιμων υδάτων, στην υγειονομική προστασία και εξυγίανση των επιφανειακών, υπόγειων και θαλάσσιων υδάτων, στον εποπτικό έλεγχο και στην παρακολούθηση της ποιότητας των υδάτων ακτών κολύμβησης, στη λειτουργία και ποιότητα του νερού των κολυμβητικών δεξαμενών.

Αναλυτικότερα με βάση το Π. Δ. 121/2017 οι αρμοδιότητες του τμήματος που σχετίζονται άμεσα με τα ύδατα είναι οι ακόλουθες:

1. Η μελέτη, ο προγραμματισμός, ο συντονισμός και η παρακολούθηση της εφαρμογής των υγειονομικών διατάξεων, κανονισμών και προγραμμάτων
2. Η προστασία και εξυγίανση του πόσιμου ύδατος και των υδρεύσεων με υγειονομική προστασία, επεξεργασία και απολύμανση.
3. Ο εποπτικός έλεγχος και η παρακολούθηση της ποιότητας του νερού ανθρώπινης κατανάλωσης ανά την Επικράτεια.
4. Η εναρμόνιση του νομοθετικού και κανονιστικού πλαισίου με τις οικείες Οδηγίες της Ευρωπαϊκής Ένωσης για την «παρακολούθηση της ποιότητας του νερού ανθρώπινης κατανάλωσης».
5. Η συλλογή και η επεξεργασία στοιχείων ποιότητας πόσιμου ύδατος, καθώς και η σύνταξη

### Υπουργείο Υγείας – Γενική Διεύθυνση Δημόσιας Υγείας και Ποιότητας Ζωής

- εκθέσεων ποιότητας πόσιμου ύδατος της Επικράτειας και η υποβολή τους στην Ευρωπαϊκή Επιτροπή, βάσει των υποχρεώσεων που απορρέουν από το Ενωσιακό Δίκαιο, (Οδηγία 98/83 ΕΚ, όπως εκάστοτε ισχύει).
6. Η δημοσίευση των στοιχείων ποιότητας του πόσιμου ύδατος της Επικράτειας, προς ενημέρωση των καταναλωτών.
  7. Η μελέτη και η προετοιμασία δεδομένων για τη συμμετοχή του Υπουργείου σε διεθνούς επιπέδου συσκέψεις (Ευρωπαϊκή Επιτροπή, Π.Ο.Υ, Ο.Η.Ε.) για θέματα εφαρμογής της Οδηγίας 98/83/ΕΚ, όπως εκάστοτε ισχύει.
  8. Η έκδοση υγειονομικών διατάξεων και η εναρμόνιση του νομοθετικού και κανονιστικού πλαισίου με το Ενωσιακό Δίκαιο για την ρύθμιση της παρακολούθησης και ελέγχου της ποιότητας των εμφιαλωμένων επιτραπέζιων υδάτων, σε όλα τα στάδια (παραγωγή, διακίνηση, κατανάλωση) καθώς και των φυσικών μεταλλικών υδάτων.
  9. Η γνωμοδότηση για την αναγνώριση φυσικών μεταλλικών υδάτων με έκδοση σχετικής Υπουργικής Απόφασης αναγνώρισης, σύμφωνα με τις Οδηγίες της ΕΕ (Οδηγίες 80/777/ΕΚ, 96/70/ΕΚ, 2003/40/ΕΚ, 2009/54/ΕΚ, όπως εκάστοτε ισχύουν).
  10. Η μελέτη και η προετοιμασία στοιχείων και δεδομένων για τη συμμετοχή του Υπουργείου σε διεθνείς συσκέψεις (Ευρωπαϊκή Επιτροπή, Π.Ο.Υ, Ο.Η.Ε.) για θέματα εφαρμογής των Οδηγιών 80/777/ΕΚ, 96/70/ΕΚ, 2003/40/ΕΚ, 2009/54/ΕΚ.
  11. Ο υγειονομικός έλεγχος των εμφιαλωτηρίων της χώρας.
  12. Η μελέτη, ο προγραμματισμός, ο συντονισμός και η παρακολούθηση της εφαρμογής υγειονομικών διατάξεων, κανονισμών και προγραμμάτων, που αφορούν:
    - i. Στην υγειονομική προστασία και εξυγίανση των επιφανειακών, υπόγειων και θαλάσσιων υδάτων από τη ρύπανση που οφείλεται σε τοξικές και επικίνδυνες ουσίες.
    - ii. Στον εποπτικό έλεγχο και στην παρακολούθηση της ποιότητας των υδάτων ακτών κολύμβησης (υγειονομική προστασία, ρύπανση ή μόλυνση από φυσικές ή τεχνητές πηγές ή από διάθεση επεξεργασμένων ή ανεπεξέργαστων αποβλήτων).
    - iii. Στον καθορισμό των απαιτήσεων ποιότητας (микροβιολογικής, χημικής ραδιολογικής) των ιαματικών υδάτων.
    - iv. Στην εξυγίανση και προαγωγή των αποχετεύσεων.
  13. Η έκδοση κανονιστικών πράξεων περί καταλληλότητας ακτών κολύμβησης της Περιφέρειας.
  14. Η παροχή οδηγιών και η διενέργεια υγειονομικών ερευνών, εποπτικών ελέγχων, μετρήσεων και εργαστηριακών εξετάσεων, για τη διαπίστωση και την παρακολούθηση της ποιότητας των υδάτων και των συνθηκών υγιεινής διάθεσης των λυμάτων, βιομηχανικών αποβλήτων, τοξικών υγρών αποβλήτων, κ.ά.
  15. Η μελέτη, ο προγραμματισμός, ο συντονισμός και η παρακολούθηση της εφαρμογής υγειονομικών διατάξεων και προγραμμάτων, που αφορούν:
    - i. Στη λειτουργία των κολυμβητικών δεξαμενών.
    - ii. Στην ποιότητα του νερού των κολυμβητικών δεξαμενών.
    - iii. Στην ασφάλεια των λουσμένων.
    - iv. Στις συνθήκες μεταφοράς και αποθήκευσης νερού.
  16. Η παροχή τεχνικής συνδρομής σε Περιφερειακές Υπηρεσίες Υγιεινής Περιβάλλοντος και άλλων Δημόσιων Φορέων, για θέματα:

### Υπουργείο Υγείας – Γενική Διεύθυνση Δημόσιας Υγείας και Ποιότητας Ζωής

- i. Δειγματοληψιών πόσιμου ύδατος.
  - ii. Απαιτήσεων λειτουργίας κολυμβητικών δεξαμενών για την προστασία της υγείας και ασφάλειας των κολυμβητών.
  - iii. Συστημάτων διάθεσης αποβλήτων-λυμάτων και ύδρευσης ξενοδοχείων, κάμπινγκ και κατασκηνώσεων.
  - iv. Ελέγχων εμφιαλωμένων υδάτων στα εμφιαλωτήρια και στο εμπόριο.
  - v. Απαιτήσεων ποιότητας και επεξεργασίας του νερού των δημοσίων χώρων (Νοσοκομείων, Ξενοδοχείων, κ.λπ.) για την πρόληψη των λεγεωνελλώσεων.
  - vi. Καθορισμού των όρων προστασίας των ιαματικών πηγών.
17. Η αξιολόγηση Μελετών Περιβαλλοντικών Επιπτώσεων (Μ.Π.Ε.) Μονάδων Επεξεργασίας Αστικών Λυμάτων, Παιδικών Κατασκηνώσεων, υδραυλικών έργων που αφορούν σε ύδρευση και αποχέτευση καθώς πολεοδομήσεων παραθεριστικών οικισμών.
18. Η μελέτη, η αξιολόγηση και η προετοιμασία δεδομένων για τη συμμετοχή της χώρας σε Ομάδες Εργασίας της Ευρωπαϊκής Ένωσης και του Παγκόσμιου Οργανισμού Υγείας, για θέματα επιπτώσεων στην Υγεία από την περιβαλλοντική ρύπανση και την εκπόνηση, σύμφωνα με τον Π.Ο.Υ., των αντίστοιχων Εθνικών Σχεδίων Περιβάλλοντος και Υγείας (ΝΕΗΑΡ, ΣΕΗΑΡΕ) σε θέματα Ύδρευσης-Αποχέτευσης.

### Υπουργείο Αγροτικής Ανάπτυξης και Τροφίμων

#### Νομοθεσία Δημιουργίας & Καθορισμού Αρμοδιοτήτων

-Π.Δ. 402/88 (ΦΕΚ Α 187 - Διορθ. Σφαλμ. στο ΦΕΚ Α 227 /11 Οκτ. 1988): Οργανισμός Υπουργείου Γεωργίας

- Π.Δ.97/17 (ΦΕΚ 138/Α/15-09-2017) : Οργανισμός Υπουργείου Αγροτικής Ανάπτυξης και Τροφίμων

#### Διεύθυνση Εγγείων Βελτιώσεων Εδαφοϋδατικών Πόρων/ Τμήμα Σχεδιασμού Εγγειοβελτιωτικών έργων και Αξιοποίησης Εδαφοϋδατικών πόρων

##### Κύριες Αρμοδιότητες

Κατάρτιση σε συνεργασία με αρμόδιες υπηρεσίες και φορείς προγραμμάτων ελέγχου ποιότητας επιφανειακών και υπόγειων υδάτων, καθώς και η μέριμνα για το συντονισμό, την εφαρμογή και τη χρηματοδότηση αυτών, μέριμνα για την εφαρμογή ενιαίων και τυποποιημένων μεθόδων δειγματοληψίας υδάτων και η επιτόπια εκτέλεση προσδιορισμών ορισμένων παραμέτρων ποιότητας υδάτων, τήρηση αρχείου αναλύσεων υδάτων, που προορίζονται για τη γεωργία, η συγκέντρωση, η πινακοποίηση, η στατιστική επεξεργασία και η μέριμνα για τη μηχανογράφηση των αποτελεσμάτων ελέγχου ποιότητας υδάτων με προγράμματα καθώς και η αποστολή αυτών σε ενδιαφερόμενες υπηρεσίες και διεθνείς οργανισμούς (ΕΟΚ, ΟΑΣΑ κ.), καθορισμός, σε συνεργασία με αρμόδιες υπηρεσίες, των ενδεικτικών και υποχρεωτικών τιμών των παραμέτρων ποιότητας υδάτων, που προορίζονται για αρδευτική χρήση, ανάλογα με τις εδαφικές καλλιεργητικές και κλιματικές συνθήκες και των κατά περιοχή εφαρμοζόμενων μεθόδων άρδευσης, μέριμνα για τη λήψη διοικητικών και νομοθετικών μέτρων, σε συνεργασία με αρμόδιες υπηρεσίες, για την προστασία των αρδευτικών υδάτων και την αποφυγή της ρύπανσης και της εξάντλησης των υδατικών πόρων της χώρας, συνεργασία με αρμόδιες υπηρεσίες και φορείς, για τον καθορισμό προτεραιοτήτων και κατανομής των υδατικών πόρων, σε περιπτώσεις ανταγωνιστικών απαιτήσεων

## Υπουργείο Αγροτικής Ανάπτυξης και Τροφίμων

για γεωργικές χρήσεις από άποψη ποιότητας και όπου είναι ανάγκη και ποσότητα των υδάτων, επισήμανση των πηγών ρύπανσης των υδάτων, η γνωμοδότηση για κάθε επέμβαση που αλλοιώνει ή υποβαθμίζει τη φυσική κατάσταση των υδάτων και η λήψη προληπτικών και κατασταλτικών της ρύπανσης και της εξάντλησης μέτρων στους υδατικούς πόρους που προορίζονται για τη γεωργία, καθορισμό της χρήσης των επιφανειακών υδάτων, καθώς και των όρων διάθεσης και επεξεργασίας των βιομηχανικών αποβλήτων και λυμάτων, σε συνεργασία με αρμόδιες υπηρεσίες, για τη διασφάλιση της καταλληλότητας των υδάτων που προορίζονται για γεωργικές χρήσεις, καθώς και την προστασία των εγγειοβελτιωτικών έργων.

Έλεγχος, σε συνεργασία με αρμόδιες υπηρεσίες μελετών:

- (1) Επεξεργασίας λυμάτων και βιομηχανικών αποβλήτων και διάθεσης αυτών σε αποδέκτες στην περίμετρο των εγγειοβελτιωτικών έργων.
- (2) Επεξεργασίας αποβλήτων γεωργικών βιομηχανιών και εκμεταλλεύσεων και διάθεσης αυτών σε υδατικούς πόρους που χρησιμοποιούνται στη γεωργία.

Συμμετοχή και συνεργασία με αρμόδιες υπηρεσίες, για την οριοθέτηση βιοτόπων (υδροβιότοποι σύμβασης ΡΑΜΣΑΡ και άλλοι βιότοποι) καθώς και για την εξασφάλιση της περιβαλλοντικής ισορροπίας στις ευαίσθητες οικολογικά περιοχές, με την εκτέλεση και ανάθεση μελετών περιβαλλοντικών επιπτώσεων στην περίμετρο των εγγειοβελτιωτικών έργων. Συνεργασία στα πλαίσια των Ευρωπαϊκών Κοινοτήτων, των διεθνών οργανισμών και των διακρατικών συμφωνιών, καθώς και η συμμετοχή στις εργασίες και τα προγράμματα αυτών, σχετικά με την προστασία από τη ρύπανση και την εξάντληση των υδατικών γεωργικών πόρων.

Αναλυτικότερα με βάση το Π. Δ. 97/2017 οι αρμοδιότητες του τμήματος που σχετίζονται άμεσα με τα ύδατα είναι οι ακόλουθες:

- Ο προσδιορισμός των αναγκών της χώρας σε εγγειοβελτιωτικά έργα, η ορθολογική διαχείριση των υδατικών της πόρων, σε συνεργασία με αρμόδιες υπηρεσίες-φορείς, και η συμμετοχή στην κατάρτιση αντίστοιχων πολυετών προγραμμάτων.
- Η εξέταση, σε συνεργασία με αρμόδια Υπουργεία, Περιφέρειες, προγραμμάτων μελέτης και κατασκευής εγγειοβελτιωτικών έργων, για την προσαρμογή τους σε ευρύτερους στόχους ή προγράμματα.
- Η κατάρτιση ετήσιων προγραμμάτων μελέτης και εκτέλεσης εγγειοβελτιωτικών έργων, η μέριμνα για την έγκριση, τη χρηματοδότηση και την αναθεώρησή τους, καθώς και η παρακολούθηση της εφαρμογής τους.
- Η συγκέντρωση, η επεξεργασία και η αξιολόγηση στοιχείων εγγειοβελτιωτικών έργων και μελετών, σε συνεργασία με αρμόδιες υπηρεσίες και φορείς και η μέριμνα χρηματοδότησής τους από συγχρηματοδοτούμενα προγράμματα της Ε.Ε. και διεθνών χρηματοδοτικών οργανισμών.
- Η κατάρτιση προγραμμάτων συγχρηματοδοτούμενων με την Ε.Ε. εγγειοβελτιωτικών έργων (Κοινοτικά Πλαίσια Στήριξης) και η παρακολούθηση αυτών, τόσο από πλευράς οικονομικού όσο και φυσικού αντικειμένου.
- Η συγκέντρωση και επεξεργασία των στοιχείων πορείας κατασκευής των έργων καθώς και στοιχείων αξιοποίησής τους μετά την αποπεράτωσή τους με σκοπό τη διερεύνηση της

### Υπουργείο Αγροτικής Ανάπτυξης και Τροφίμων

οικονομικής σκοπιμότητας αυτών καθώς και η εξαγωγή συμπερασμάτων απαραίτητων για τη βελτιστοποίηση της κατασκευής των νέων εγγειοβελτιωτικών έργων.

- Η αξιολόγηση των επενδύσεων των κατασκευασθέντων εγγειοβελτιωτικών έργων και της επίτευξης του στόχου της επένδυσης καθώς και η αξιολόγηση της οικονομικής συμμετοχής των οργάνων της Ε.Ε. και διεθνών οργανισμών στην κατασκευή των εγγειοβελτιωτικών έργων μετά την αποπεράτωσή τους.
- Η σύνταξη εκθέσεων ολοκληρώσεως μετά την κατασκευή των εγγειοβελτιωτικών έργων.
- Η τήρηση Μητρώου εγγειοβελτιωτικών έργων.
- Η κατάρτιση προτύπων προδιαγραφών, σε συνεργασία με τις αρμόδιες υπηρεσίες, για την εκπόνηση γεωργοτεχνικοοικονομικών, εδαφολογικών και οικονομικής σκοπιμότητας μελετών όλων των εγγειοβελτιωτικών έργων, καθώς και μελετών κοστολόγησης αρδευτικού νερού, βελτίωσης παθογενών εδαφών, αντιδιαβρωτικής προστασίας εδαφών και γενικά μελετών αρδευτικών και εδαφολογικών θεμάτων.
- Η μέριμνα για κατάρτιση προδιαγραφών προσδιορισμού των αρδευτικών αναγκών των καλλιεργειών.
- Η συνεργασία με αρμόδιες υπηρεσίες και φορείς για την ορθολογική διαχείριση και κατανομή του διαθέσιμου υδατικού δυναμικού, τον καθορισμό των απαιτούμενων ποσοτήτων για αρδευτική χρήση και των προτεραιοτήτων σε περίπτωση ανταγωνιστικών απαιτήσεων.
- Η κατάρτιση, σε συνεργασία με αρμόδιες υπηρεσίες και φορείς, προγραμμάτων ελέγχου ποιότητας επιφανειακών και υπόγειων υδάτων για άρδευση, καθώς και η μέριμνα για το συντονισμό και την εφαρμογή τους.
- Η μέριμνα για την εφαρμογή ενιαίων και τυποποιημένων μεθόδων δειγματοληψίας υδάτων που προορίζονται για άρδευση, η εργαστηριακή καθώς και η επιτόπια εκτέλεση προσδιορισμών παραμέτρων ποιότητας υδάτων, η τήρηση αρχείου αναλύσεων υδάτων, που προορίζονται για τη γεωργία, η συγκέντρωση, η πινακοποίηση, η στατιστική επεξεργασία και η μέριμνα για τη μηχανογράφηση των αποτελεσμάτων ελέγχου ποιότητας υδάτων, καθώς και η αποστολή αυτών σε ενδιαφερόμενες υπηρεσίες και διεθνείς οργανισμούς (Ε.Ε, ΟΟΣΑ κ.α.).
- Ο καθορισμός, σε συνεργασία με αρμόδιες υπηρεσίες, των ενδεικτικών και υποχρεωτικών τιμών των παραμέτρων ποιότητας υδάτων, που προορίζονται για αρδευτική χρήση, ανάλογα με τις εδαφικές, καλλιεργητικές και κλιματικές συνθήκες και των κατά περιοχή εφαρμοζομένων μεθόδων άρδευσης.
- Η επισήμανση των πηγών ρύπανσης των υδάτων, η γνωμοδότηση για κάθε επέμβαση που αλλοιώνει ή υποβαθμίζει τη φυσική κατάσταση των υδάτων, η μέριμνα για τη λήψη διοικητικών και νομοθετικών μέτρων, ή και άλλων προληπτικών και κατασταλτικών της ρύπανσης μέτρων, σε συνεργασία με αρμόδιες υπηρεσίες, για την προστασία των αρδευτικών υδάτων και την αποφυγή της ρύπανσης των υδατικών πόρων της χώρας.
- Η συμμετοχή, σε συνεργασία με άλλες αρμόδιες υπηρεσίες, στη διαδικασία καθορισμού



## Υπουργείο Αγροτικής Ανάπτυξης και Τροφίμων

των όρων διάθεσης και επεξεργασίας των βιομηχανικών αποβλήτων και λυμάτων, όταν αυτά προορίζονται για άρδευση, καθώς και στη σύνταξη της σχετικής νομοθεσίας, για τη διασφάλιση της καταλληλότητας των υδάτων που προορίζονται για γεωργικές χρήσεις, καθώς και την προστασία των εγγειοβελτιωτικών έργων

- Η συμμετοχή, σε συνεργασία με άλλες αρμόδιες υπηρεσίες, στον έλεγχο των μελετών: επεξεργασίας λυμάτων και βιομηχανικών αποβλήτων και διάθεσης αυτών σε αποδέκτες στην περίμετρο των εγγειοβελτιωτικών έργων, και επεξεργασίας αποβλήτων γεωργικών βιομηχανιών και εκμεταλλεύσεων και διάθεσης αυτών σε υδατικούς πόρους που χρησιμοποιούνται στη γεωργία.
- Η συμμετοχή, σε συνεργασία με άλλες αρμόδιες υπηρεσίες, στη διαδικασία οριοθέτησης βιοτόπων και γενικότερα προστατευόμενων περιοχών, καθώς και γενικότερα της εξασφάλισης περιβαλλοντικής ισορροπίας στις ευαίσθητες οικολογικά περιοχές.
- Η σύνταξη γνωμοδότησης επί των Σχεδίων Διαχείρισης Υδατικών Πόρων για κάθε υδατικό διαμέρισμα και λεκάνη απορροής ποταμού.

## Διεύθυνση Περιβάλλοντος, Χωροταξίας και Κλιματικής Αλλαγής / Τμήμα Προστασίας Φυσικών Πόρων από αγροτικές δραστηριότητες

### Κύριες Αρμοδιότητες

Η μέριμνα για την προστασία από τη ρύπανση και υποβάθμιση των εδαφικών και υδατικών πόρων που προορίζονται για τις ανάγκες της γεωργίας, της κτηνοτροφίας και της αλιείας καθώς και της γεωργοκτηνοτροφικής και αλιευτικής παραγωγής από κάθε μορφής γεωργική δραστηριότητα.

- Ο σχεδιασμός και ο καθορισμός του θεσμικού πλαισίου για την υλοποίηση γεωργοπεριβαλλοντικών μέτρων και δράσεων σε ό,τι αφορά στην προστασία των εδαφοϋδατικών πόρων στο πλαίσιο εθνικών και συγχρηματοδοτούμενων Ενωσιακών προγραμμάτων.
- Ο σχεδιασμός και ο καθορισμός του θεσμικού πλαισίου για την υλοποίηση γεωργοπεριβαλλοντικών μέτρων και δράσεων σε ό,τι αφορά στην προστασία του περιβάλλοντος στους τομείς της φυτικής και ζωικής παραγωγής, στο πλαίσιο εθνικών και συγχρηματοδοτούμενων Ενωσιακών προγραμμάτων.
- Η καθοδήγηση, ο συντονισμός, η ενημέρωση και ο έλεγχος όλων των Περιφερειακών Υπηρεσιών που αναλαμβάνουν την υλοποίηση γεωργοπεριβαλλοντικών δράσεων αρμοδιότητας ΥΠΑΑΤ σε ό,τι αφορά στην προστασία των εδαφοϋδατικών πόρων καθώς και στην προστασία του περιβάλλοντος στους τομείς της ζωικής και φυτικής παραγωγής.
- Η διαρκής ενημέρωση και επιμόρφωση των μελών των παραπάνω Περιφερειακών Υπηρεσιών π.χ. Διευθύνσεις Αγροτικής Οικονομίας και Κτηνιατρικής (ΔΑΟΚ) των Περιφερειακών Ενοτήτων ή των ομολόγων τους με έντυπο και ηλεκτρονικό τρόπο αλλά και με επιμορφωτικά σεμινάρια, ώστε να ανταποκρίνονται με συνέπεια στα καθήκοντά τους για την καλύτερη υλοποίηση των γεωργοπεριβαλλοντικών δράσεων αρμοδιότητας ΥΠΑΑΤ σε ό,τι αφορά στην προστασία των εδαφοϋδατικών πόρων καθώς και στην προστασία του περιβάλλοντος στους τομείς της ζωικής και φυτικής παραγωγής.

## Υπουργείο Αγροτικής Ανάπτυξης και Τροφίμων

- Η διατύπωση θέσεων και απόψεων του ΥΠΠΑΤ προς το Υπουργείο Περιβάλλοντος και Ενέργειας (ΥΠΕΝ) για την Ενωσιακή νομοθεσία που αφορά στην προστασία των υδατικών και εδαφικών πόρων και συγκεκριμένα της Οδηγίας 91/676/ΕΟΚ για την «Προστασία των υδάτων από τη νιτρορύπανση γεωργικής προέλευσης».
- Η έκδοση του θεσμικού πλαισίου σε συνεργασία με το ΥΠΕΝ για τη λήψη μέτρων ώστε να διασφαλίζεται η εφαρμογή της Οδηγίας 91/676/ΕΟΚ για την «Προστασία των υδάτων από τη νιτρορύπανση γεωργικής προέλευσης». Συμμετοχή σε επιτροπές με το ΥΠΕΝ και άλλα υπουργεία προκειμένου να εκδοθούν τα Προγράμματα Δράσης ανά ευπρόσβλητη ζώνη της Οδηγίας 91/676/ΕΟΚ για την «Προστασία των υδάτων από τη νιτρορύπανση γεωργικής προέλευσης».
- Καθορισμός προτεραιοτήτων σε συνεργασία με το ΥΠΕΝ και εισήγηση προτάσεων για την ολοκληρωμένη διαχείριση του περιβάλλοντος και συγκεκριμένα των εδαφοϋδατικών πόρων αναφορικά με τη χρήση τους στη γεωργία.
- Διατύπωση θέσεων και απόψεων του ΥΠΑΑΤ σε ό,τι αφορά στην Οδηγία Πλαίσιο για τα ύδατα (2000/60) και συντονισμός συναρμόδιων Υπηρεσιών και φορέων. Συνδιαμόρφωση απαραίτητου θεσμικού πλαισίου σε συνεργασία με το ΥΠΕΝ.
- Εισήγηση προτάσεων για το σχεδιασμό του εθνικού θεσμικού πλαισίου που αφορά στην τήρηση συγκεκριμένων περιβαλλοντικών προτύπων και απαιτήσεων σε ότι αφορά την προστασία του περιβάλλοντος στους τομείς της φυτικής και ζωικής παραγωγής αλλά και της προστασίας των εδαφοϋδατικών πόρων στο πλαίσιο του καθεστώτος της πολλαπλής συμμόρφωσης της ΚΑΠ.
- Η εισήγηση συμπληρωματικών μέτρων για γεωργικές πρακτικές που είναι επωφελείς για το κλίμα και το περιβάλλον προκειμένου να εφαρμοσθούν οι πολιτικές του Πυλώνα Ι της ΚΑΠ στην Ελλάδα σε ό,τι αφορά στην προστασία του περιβάλλοντος στους τομείς της φυτικής και ζωικής παραγωγής αλλά και της προστασίας των εδαφοϋδατικών πόρων.

### Γενική Διεύθυνση Αλιείας

Η Γενική Διεύθυνση Αλιείας, έχει στρατηγικό σκοπό την ανάδειξη του πρωτογενούς τομέα μέσα από την ανάπτυξη της συλλεκτικής αλιείας και των υδατοκαλλιεργειών, με στόχους τη βέλτιστη διαχείριση των αλιευτικών πόρων, και την πάταξη της Παράνομης Λαθραίας Άναρχης (ΠΛΑ) Αλιείας, την εφαρμογή κανόνων διακίνησης και εμπορίας των προϊόντων αλιείας και υδατοκαλλιέργειας, την αύξηση της προστιθέμενης αξίας των προϊόντων του τομέα, την εφαρμογή του ελέγχου στις αλιευτικές δραστηριότητες και τα προϊόντα του τομέα αλιείας, την ανάπτυξη συνεργασιών με συναρμόδιες υπηρεσίες και φορείς και την προώθηση θεμάτων στο πλαίσιο της Ε.Ε. και των Διεθνών Οργανισμών.

Η Γενική Διεύθυνση Αλιείας, συγκροτείται από τις ακόλουθες Διευθύνσεις:

- Α. Διεύθυνση Αλιευτικής Πολιτικής και Αξιοποίησης Προϊόντων Αλιευτικής Παραγωγής
- Β. Διεύθυνση Αλιείας και Διαχείρισης Αλιευτικών Πόρων
- Γ. Διεύθυνση Υδατοκαλλιεργειών
- Δ. Διεύθυνση Ελέγχου Αλιευτικών Δραστηριοτήτων και Προϊόντων.



## 4.2 ΑΡΧΕΣ ΑΡΜΟΔΙΕΣ ΓΙΑ ΕΠΙΜΕΡΟΥΣ ΘΕΜΑΤΑ ΔΙΑΧΕΙΡΙΣΗΣ ΥΔΑΤΩΝ ΣΕ ΠΕΡΙΦΕΡΕΙΑΚΟ ΕΠΙΠΕΔΟ

Στις επόμενες παραγράφους παρουσιάζονται οι επιμέρους λουπές Υπηρεσίες της Αποκεντρωμένης Διοίκησης που εμπλέκονται έμμεσα στη διαχείριση των υδάτων αλλά και οι υπηρεσίες των Περιφερειών οι οποίες είναι αρμόδιες για τον έλεγχο εφαρμογής των προβλεπόμενων στην Εθνική νομοθεσία για τη διαχείριση των Υδάτων όπως για τους ελέγχους διαχείρισης υπόγειων και επιφανειακών αρδευτικών υδάτων, εκτέλεσης εργασιών για την ανεύρεση υπόγειων υδάτων και εκτέλεσης έργων αξιοποίησης υδάτινων πόρων καθώς επίσης και τους ελέγχους των σημειακών και διάχυτων εκπομπών ρύπων στα ύδατα.

### 4.2.1 Αποκεντρωμένη Διοίκηση

**Αποκεντρωμένη Διοίκηση Αττικής,  
Αποκεντρωμένη Διοίκηση Πελοποννήσου, Δυτικής Ελλάδας και Ιονίου,  
Αποκεντρωμένη Διοίκηση Θεσσαλίας – Στερεάς Ελλάδας,  
Αποκεντρωμένη Διοίκηση Αιγαίου**

Νομοθεσία Δημιουργίας & Καθορισμού Αρμοδιοτήτων

Ν. 3852/2010 (ΦΕΚ Α' 87),

ΠΔ 135/2010 (ΦΕΚ Α' 228) Οργανισμός της Αποκεντρωμένης Διοίκησης Αττικής,

ΠΔ 139/2010 (ΦΕΚ Α' 232) Οργανισμός της Αποκεντρωμένης Διοίκησης Πελοποννήσου, Δυτικής Ελλάδας και Ιονίου,

ΠΔ 138/2010 (ΦΕΚ Α' 231) Οργανισμός της Αποκεντρωμένης Διοίκησης Θεσσαλίας- Στερεάς Ελλάδας,

ΠΔ 143/2010, ΦΕΚ Α' 236) Οργανισμός της Αποκεντρωμένης Διοίκησης Αιγαίου

#### **Διεύθυνση Περιβάλλοντος και Χωρικού Σχεδιασμού**

##### Κύριες Αρμοδιότητες

Έλεγχος τήρησης των περιβαλλοντικών όρων για δραστηριότητες και έργα σύμφωνα με την ισχύουσα νομοθεσία, λήψη μέτρων για την προστασία του περιβάλλοντος, κατάρτιση και έγκριση του περιφερειακού σχεδιασμού διαχείρισης των στερεών αποβλήτων στο πλαίσιο του αντίστοιχου εθνικού σχεδιασμού σύμφωνα με την κείμενη νομοθεσία και εφαρμογή μέτρων, προγραμμάτων και δράσεων της περιφέρειας, καθώς και μέριμνα για τη μελέτη και ανάπτυξη της χωροταξικής κατανομής των δραστηριοτήτων που αναπτύσσονται στο πλαίσιο της περιφέρειας.

**Αποκεντρωμένη Διοίκηση Αττικής,  
Αποκεντρωμένη Διοίκηση Πελοποννήσου, Δυτικής Ελλάδας και Ιονίου,  
Αποκεντρωμένη Διοίκηση Θεσσαλίας – Στερεάς Ελλάδας,  
Αποκεντρωμένη Διοίκηση Αιγαίου**

**Διεύθυνση Αγροτικών Υποθέσεων**

Κύριες Αρμοδιότητες

Η Διεύθυνση Αγροτικών Υποθέσεων είναι αρμόδια ιδίως για θέματα αναδασμού και εποικισμού, καθώς και για θέματα γεωργικών εκμεταλλεύσεων και αλιείας.

Η Διεύθυνση Αγροτικών Υποθέσεων συγκροτείται από τα ακόλουθα Τμήματα:

- α) Τμήμα Αναδασμού και εποικισμού, το οποίο είναι αρμόδιο ιδίως για το συντονισμό των εργασιών αναδασμού –εποικισμού, τη συμμετοχή σε επιτροπές που προβλέπονται από την κείμενη νομοθεσία και σε επιτροπές ανάθεσης μελετών στον ιδιωτικό τομέα, την επίβλεψη, έλεγχο και παραλαβή εργασιών που ανατίθενται στον ιδιωτικό τομέα, καθώς και τη συμμετοχή σε τοπογραφικά συνεργεία για την εκτέλεση εργασιών αναδασμού – εποικισμού.
- β) Τμήμα Γεωργικών Εκμεταλλεύσεων και Αλιείας, το οποίο είναι αρμόδιο ιδίως για τη χορήγηση άδειας συλλογής υδρόβιων οργανισμών για ερευνητικούς σκοπούς, την ίδρυση ιχθυόσκαλων και τον καθορισμό της έδρας αυτών, την κατάρτιση προγραμμάτων ιχθυοτροφικής ανάπτυξης των ορεινών ρεόντων υδάτων, για θέματα μίσθωσης υδάτινων εκτάσεων για ίδρυση, επέκταση ή μετεγκατάσταση μονάδων υδατοκαλλιέργειας εντατικής ή ημιεντατικής μορφής, καθώς και για θέματα γεωργικών εκμεταλλεύσεων στο πλαίσιο των σχετικών κανονιστικών ρυθμίσεων.

**Διεύθυνση Συντονισμού και Επιθεώρησης Δασών**

Κύριες Αρμοδιότητες

Η Διεύθυνση Συντονισμού και Επιθεώρησης Δασών έχει ιδίως αρμοδιότητα το συντονισμό, την εποπτεία και τον έλεγχο όλων των δασικών Υπηρεσιών της Αποκεντρωμένης Διοίκησης και του προσωπικού τους. Οφείλει να βρίσκεται σε συνεχή συνεργασία με το καθ' ύλην αρμόδιο Υπουργείο για την καλύτερη αντιμετώπιση των προβλημάτων και των υποθέσεων αρμοδιότητάς της και να ακολουθεί τις οδηγίες του.

**Διεύθυνση Πολιτικής Προστασίας**

Κύριες Αρμοδιότητες

Είναι αρμόδια ιδίως για το σχεδιασμό και την οργάνωση σε θέματα πρόληψης, ενημέρωσης και αντιμετώπισης των καταστροφών ή καταστάσεων έκτακτης ανάγκης σύμφωνα με την κείμενη νομοθεσία, καθώς και για το συντονισμό όλων των Υπηρεσιών της Αποκεντρωμένης Διοίκησης για την εξασφάλιση της ετοιμότητας, την αντιμετώπιση των καταστροφών και την αποκατάσταση των ζημιών.

**Διεύθυνση Τεχνικού Ελέγχου / Τμήματα Τεχνικής Υποστήριξης**

Κύριες Αρμοδιότητες

Η Διεύθυνση Τεχνικού Ελέγχου είναι αρμόδια για θέματα τεχνικής υποστήριξης της Αποκεντρωμένης Διοίκησης, διαχείρισης ορυκτών πόρων και ελέγχου ποιότητας υλικών δημοσίων έργων.

Το Τμήμα Τεχνικής Υποστήριξης είναι αρμόδιο ιδίως για την έκδοση απόφασης για την παραχώρηση ερευνητικών γεωτρήσεων του ΙΓΜΕ προς εκμετάλλευση σε δήμους, την παραχώρηση χρήσης χώρων και οικοπεδικών εκτάσεων της χερσαίας Ζώνης Λιμένα για την ανέγερση κτιρίων, σε μεταλλευτικές επιχειρήσεις, καθώς και τον έλεγχο και την εποπτεία προστατευτικών έργων και προσχώσεων σε Ζώνη Αιγιαλού. Επίσης, είναι αρμόδιο να παρέχει την απαραίτητη τεχνική υποστήριξη στη Διεύθυνση Εθνικών Κληροδοτημάτων για θέματα αρμοδιότητάς της.

#### 4.2.2 Περιφέρειες

Τα Τμήματα Υδροοικονομίας και Τμήματα Περιβάλλοντος και Υδροοικονομίας των Περιφερειών οργανώθηκαν σύμφωνα με τα αντίστοιχα Π.Δ. του κάθε οργανισμού, στα οποία ορίζονται η διάρθρωση και οι αρμοδιότητες αυτών.

Όσον αφορά στις αρμοδιότητες, σύμφωνα με την Εγκύκλιο αριθ. οικ. 150673/13-7-2011 της Ειδικής Γραμματείας Υδάτων του ΥΠΕΚΑ «Αρμοδιότητες των Αποκεντρωμένων Διοικήσεων και Περιφερειών της χώρας στον τομέα των υδάτων βάσει του Ν. 3852/2010», οι εκ του Ν.3199/03 περί προστασίας και διαχείρισης των υδατικών πόρων προβλεπόμενες αρμοδιότητες επιμερίζονται μεταξύ της Κρατικής Αποκεντρωμένης Διοίκησης και των αιρετών Περιφερειών.

Στη συνέχεια παρουσιάζονται οι υπηρεσίες της Περιφέρειας και των Περιφερειακών Ενοτήτων οι οποίες εμπλέκονται έμμεσα στη διαχείριση των υδάτων.

<b>Περιφέρεια Αττικής, Περιφέρεια Στερεάς Ελλάδας, Περιφέρεια Πελοποννήσου, Περιφέρεια Νοτίου Αιγαίου</b>
<b>Νομοθεσία Δημιουργίας &amp; Καθορισμού Αρμοδιοτήτων</b> Ν. 3852/2010 (ΦΕΚ Α'87), Π.Δ. 145/2010 (ΦΕΚ Α' 238) Οργανισμός της Περιφέρειας Αττικής – Τροποποίηση (ΦΕΚ Β' 1661/11.5.2018), Π.Δ. 148/2010 (ΦΕΚ Α' 241) Οργανισμός της Περιφέρειας Στερεάς Ελλάδας, Π.Δ. 131/2010 (ΦΕΚ Α' 224) Οργανισμός της Περιφέρειας Πελοποννήσου, Π.Δ. 130/2010 (ΦΕΚ Α' 223) Οργανισμός της Περιφέρειας Νοτίου Αιγαίου
<b>Αυτοτελής Διεύθυνση Πολιτικής Προστασίας</b> <u>Κύριες Αρμοδιότητες</u> Κύριες αρμοδιότητες της Διεύθυνσης Πολιτικής Προστασίας είναι: α) Ο συντονισμός και η επίβλεψη του έργου της πολιτικής προστασίας για την πρόληψη, ετοιμότητα, αντιμετώπιση και αποκατάσταση των καταστροφών, εντός των ορίων της εδαφικής της περιφέρειας. β) Η ευθύνη για την εφαρμογή του ετήσιου εθνικού σχεδιασμού πολιτικής προστασίας, κατά το σκέλος που τα οικεία προγράμματα, μέτρα και δράσεις εφαρμόζονται σε επίπεδο περιφέρειας. γ) Η διατύπωση εισηγήσεων για το σχεδιασμό πολιτικής προστασίας της περιφέρειας, προκειμένου να αποτελέσουν αντικείμενο της εισήγησης για τον ετήσιο εθνικό σχεδιασμό πολιτικής προστασίας από τη Διυπουργική Επιτροπή. δ) Ο σχεδιασμός και η οργάνωση θεμάτων πρόληψης, ενημέρωσης και αντιμετώπισης των καταστροφών ή καταστάσεων έκτακτης ανάγκης, καθώς και η διάθεση και ο συντονισμός της δράσης του απαραίτητου δυναμικού και μέσων προς την κατεύθυνση αυτή.
<b>Γενική Διεύθυνση Δημόσιας Υγείας</b> <u>Κύριες Αρμοδιότητες</u> Οι αρμοδιότητες της Διεύθυνσης Δημόσιας Υγείας ανάγονται ιδίως στη διαφύλαξη και βελτίωση της υγείας και της ευεξίας του πληθυσμού, τοπικού, παγκόσμιου, μετακινούμενου και μη, μέσω πολυτομεακών συνεργασιών και πρακτικών που αποσκοπούν στην προάσπιση και προαγωγή της

**Περιφέρεια Αττικής, Περιφέρεια Στερεάς Ελλάδας, Περιφέρεια Πελοποννήσου, Περιφέρεια Νοτίου Αιγαίου**

υγείας και της ευεξίας του ατόμου.

**Διεύθυνση Περιβάλλοντος και Χωρικού Σχεδιασμού**

Κύριες Αρμοδιότητες

Οι αρμοδιότητες της Διεύθυνσης Περιβάλλοντος και Χωρικού Σχεδιασμού ανάγονται ιδίως στον έλεγχο τήρησης των περιβαλλοντικών όρων για δραστηριότητες και έργα σύμφωνα με την ισχύουσα νομοθεσία, τη λήψη μέτρων για την προστασία του περιβάλλοντος, την κατάρτιση και έγκριση του περιφερειακού σχεδιασμού διαχείρισης των στερεών αποβλήτων στο πλαίσιο του αντίστοιχου εθνικού σχεδιασμού σύμφωνα με την κείμενη νομοθεσία και στην εφαρμογή μέτρων, προγραμμάτων και δράσεων της περιφέρειας, καθώς και στη μέριμνα για τη μελέτη και ανάπτυξη της χωροταξικής κατανομής των δραστηριοτήτων που αναπτύσσονται στο πλαίσιο της περιφέρειας.

**Διεύθυνση Περιβάλλοντος και Χωρικού Σχεδιασμού / Τμήματα Υδροοικονομίας (για τις Περιφέρειες Στερεάς Ελλάδας, Πελοποννήσου και Νοτίου Αιγαίου),**

**Διεύθυνση Περιβάλλοντος και Κλιματικής Αλλαγής / Τμήματα Ελέγχου, Μετρήσεων και Υδροοικονομίας Περιβάλλοντος (των Περιφερειακών Ενοτήτων της Περιφέρειας Αττικής)**

Στο Τμήμα Υδροοικονομίας υπάγονται αρμοδιότητες που αφορούν ιδίως στην προστασία και διαχείριση των υδάτων, όπως:

- η λήψη των αναγκαίων μέτρων για τη συμμετοχή σε προγράμματα διαπεριφερειακών ή διμερών συμφωνιών, σε συνεργασία με το αρμόδιο Υπουργείο για τη διαχείριση και προστασία των υδάτων,
- η λήψη όλων των αναγκαίων μέτρων που προβλέπονται στα επιμέρους σχέδια διαχείρισης και προγράμματα,
- η έκδοση αποφάσεων του περιφερειάρχη για την επιβολή περιορισμών ή άλλων μέτρων για τη χρήση των υδάτων και την εκτέλεση έργων αξιοποίησής τους,
- η διοργάνωση ενημερωτικών συναντήσεων για την ενημέρωση του κοινού σε θέματα προστασίας των υδάτινων οικοσυστημάτων,
- η μέριμνα για τον έλεγχο των σημειακών και διάχυτων εκπομπών ρύπων στα επιφανειακά, υπόγεια και παράκτια ύδατα,
- η εφαρμογή και η επιβολή όλων των αναγκαίων προληπτικών μέτρων για την αντιμετώπιση εκτάκτων αναγκών,
- η επιβολή μέτρων και κυρώσεων για την προστασία των υδάτων και την αντιμετώπιση αυξητικών τάσεων που προκύπτουν από ανθρώπινες δραστηριότητες στις συγκεντρώσεις ουσιών στα υπόγεια ύδατα και η διενέργεια δειγματοληπτικών ελέγχων, προκειμένου να διαπιστωθεί η ποιότητα των πλαστικών σωλήνων και των εξαρτημάτων από μη πλαστικοποιημένο πολυβινυλοχλωρίδιο (σκληρό PVC), που χρησιμοποιούνται για τη μεταφορά πόσιμου νερού και αποχετευτικών λυμάτων, καθώς και για συστήματα αποχετεύσεως στα κτίρια.

## Περιφέρεια Αττικής, Περιφέρεια Στερεάς Ελλάδας, Περιφέρεια Πελοποννήσου, Περιφέρεια Νοτίου Αιγαίου

### Διεύθυνση Τεχνικών Έργων / Τμήματα Δομών Περιβάλλοντος

#### Κύριες Αρμοδιότητες

Η Διεύθυνση Τεχνικών Έργων έχει ως αποστολή το σχεδιασμό, προγραμματισμό, συντονισμό των τεχνικών έργων όλης της Περιφέρειας, τη μελέτη, εκτέλεση, επίβλεψη, παραλαβή και συντήρηση των τεχνικών έργων που εκτελούνται σε περισσότερες της μίας περιφερειακές ενότητες. Στα Τμήματα Δομών Περιβάλλοντος υπάγονται ιδίως οι αρμοδιότητες που ανάγονται στην εκτέλεση και μελέτη εγγειοβελτιωτικών έργων, έργων περιβάλλοντος και υδραυλικών έργων, καθώς και στην κατασκευή και συντήρηση κτιριακών και λοιπών αρχιτεκτονικών έργων, που κατά αρμοδιότητα ανήκουν στην Περιφέρεια και ασκούνται στο επίπεδο της περιφερειακής ενότητας, καθώς και στην άσκηση εποπτείας επί των Γενικών Οργανισμών Εγγείων Βελτιώσεων (Γ.Ο.Ε.Β.), σύμφωνα με την κείμενη νομοθεσία.

*Ειδικά για την Περιφέρεια Αττικής:*

### Διεύθυνση Βιομηχανίας, Ενέργειας και Φυσικών Πόρων

#### Κύριες Αρμοδιότητες

Οι αρμοδιότητες της Διεύθυνσης Βιομηχανίας, Ενέργειας και Φυσικών Πόρων ανάγονται ιδίως στη χορήγηση αδειών ίδρυσης και λειτουργίας βιομηχανιών και βιοτεχνιών, σύμφωνα με την κείμενη νομοθεσία, στον καθορισμό και τον αποχαρκτηρισμό λατομικών περιοχών, καθώς και στην άσκηση αρμοδιοτήτων που μεταφέρονται στην Περιφέρεια από την Κεντρική Διοίκηση.

### Διεύθυνση Περιβάλλοντος και Χωρικού Σχεδιασμού

#### Τμήμα Υδροοικονομίας

Στο Τμήμα Υδροοικονομίας υπάγονται οι αρμοδιότητες που αφορούν ιδίως την προστασία και διαχείριση των υδάτων, όπως η λήψη των αναγκαίων μέτρων για τη συμμετοχή σε προγράμματα διαπεριφερειακών ή διμερών συμφωνιών, σε συνεργασία με το αρμόδιο Υπουργείο για τη διαχείριση και προστασία των υδάτων, η λήψη όλων των αναγκαίων μέτρων που προβλέπονται στα επιμέρους σχέδια διαχείρισης και προγράμματα, η έκδοση αποφάσεων του περιφερειάρχη για την επιβολή περιορισμών ή άλλων μέτρων για τη χρήση των υδάτων και την εκτέλεση έργων αξιοποίησής τους, η διοργάνωση ενημερωτικών συναντήσεων για την ενημέρωση του κοινού σε θέματα προστασίας των υδάτινων οικοσυστημάτων, η μέριμνα για τον έλεγχο των σημειακών και διάχυτων εκπομπών ρύπων στα επιφανειακά, υπόγεια και παράκτια ύδατα, η εφαρμογή και η επιβολή όλων των αναγκαίων προληπτικών μέτρων για την αντιμετώπιση εκτάκτων αναγκών, η επιβολή μέτρων και κυρώσεων για την προστασία των υδάτων και την αντιμετώπιση αυξητικών τάσεων που προκύπτουν από ανθρώπινες δραστηριότητες στις συγκεντρώσεις ουσιών στα υπόγεια ύδατα και η διενέργεια δειγματοληπτικών ελέγχων, προκειμένου να διαπιστωθεί η ποιότητα των πλαστικών σωλήνων και των εξαρτημάτων από μη πλαστικοποιημένο πολυβινυλοχλωρίδιο (σκληρό PVC), που χρησιμοποιούνται για τη μεταφορά πόσιμου νερού και αποχετευτικών λυμάτων, καθώς και για συστήματα αποχετεύσεως στα κτίρια.

#### Τμήμα Περιβάλλοντος

Στο Τμήμα Περιβάλλοντος υπάγονται ιδίως οι αρμοδιότητες του τομέα περιβάλλοντος οι οποίες έχουν ανατεθεί στις περιφέρειες σύμφωνα με την κείμενη νομοθεσία, και ανάγονται ιδίως στον έλεγχο

**Περιφέρεια Αττικής, Περιφέρεια Στερεάς Ελλάδας, Περιφέρεια Πελοποννήσου, Περιφέρεια Νοτίου Αιγαίου**

τήρησης των περιβαλλοντικών όρων για δραστηριότητες και έργα σύμφωνα με την ισχύουσα νομοθεσία, στη λήψη μέτρων για την προστασία του περιβάλλοντος και στην εφαρμογή μέτρων, προγραμμάτων και δράσεων της περιφέρειας.

**Διεύθυνση Αγροτικής Οικονομίας**

Οι αρμοδιότητες της Διεύθυνσης Αγροτικής Οικονομίας ανάγονται ιδίως στην κατάρτιση ετήσιων και πολυετών περιφερειακών αναπτυξιακών προγραμμάτων για τη γεωργία, την κτηνοτροφία και την αλιεία, στην εκπόνηση και αξιολόγηση σχετικών μελετών και μέτρων πολιτικής, καθώς και στη μέριμνα για την ανάπτυξη και την ποιοτική βελτίωση της γεωργίας και της κτηνοτροφίας στον τομέα της φυτικής και ζωικής παραγωγής αντίστοιχα, σε συνδυασμό με τη λήψη των αναγκαίων μέτρων για την ανάπτυξη και τον εκσυγχρονισμό των αγροτικών εκμεταλλεύσεων.

<b>Επίσημη Επωνυμία</b>	<b>Περιφέρεια Αττικής – Τμήμα Διαχείρισης Υδατικών Πόρων</b>
<b>Ακρωνύμιο</b>	-
<b>Νομικό Καθεστώς</b>	Οργανική Μονάδα της Περιφέρειας Αττικής Υπάγεται στη <b>Γενική Δ/ση Βιώσιμης Ανάπτυξης και Κλιματικής Αλλαγής - Δ/ση Βιομηχανίας, Ενέργειας και Φυσικών Πόρων</b>
<b>Διατάξεις Δημιουργίας και Καθορισμού Αρμοδιοτήτων</b>	<ol style="list-style-type: none"> <li>1. Ν. 3199/2003 (ΦΕΚ Α' 280/09.12.2003) για την Προστασία και Διαχείριση των Υδάτων, όπως τροποποιήθηκε και ισχύει, ιδίως με τους Ν.4117/2013 (ΦΕΚ Α' 29) και Ν.4315/2014 (ΦΕΚ Α' 269).</li> <li>2. Ν. 3852/2010 (ΦΕΚ Α' 87/07.06.2010) Πρόγραμμα Καλλικράτης, όπως ισχύει.</li> <li>3. Π.Δ. 135/2010 (ΦΕΚ Α' 228 /27.12.2010) Οργανισμός της Αποκεντρωμένης Διοίκησης Αττικής</li> <li>4. Π.Δ. 145/2010 (ΦΕΚ Α' 238/27.12.2010) Οργανισμός της Περιφέρειας Αττικής</li> <li>5. Απόφαση 44403/2011 (ΦΕΚ Β' 2494 /04.11.2011) περί Έγκρισης τροποποίησης του Οργανισμού Εσωτερικής Υπηρεσίας της Περιφέρειας Αττικής</li> <li>6. Απόφαση 109290/39629/2016 (ΦΕΚ Β' 4251/29.12.2016) περί Έγκρισης τροποποίησης του Οργανισμού Εσωτερικής Υπηρεσίας της Περιφέρειας Αττικής</li> </ol>
<b>Στοιχεία Επικοινωνίας</b>	
<b>Ταχυδρομική Διεύθυνση</b>	Πολυτεχνείου 4
<b>Ταχ. Κωδικός</b>	10433
<b>Πόλη</b>	Αθήνα
<b>Χώρα</b>	Ελλάδα
<b>Ιστοσελίδα</b>	<a href="http://www.patt.gov.gr">http://www.patt.gov.gr</a>
<b>Σημεία Επαφής</b>	Τηλ: 213 2101142 Φαξ: 213 2101143 e-mail: <a href="mailto:dvom@patt.gov.gr">dvom@patt.gov.gr</a>



Επίσημη Επωνυμία	Περιφέρεια Στερεάς Ελλάδας – Τμήμα Υδροοικονομίας
Ακρωνύμιο	ΔΙ.ΠΕ.ΧΩ.Σ.Π.Σ.Ε.
Νομικό Καθεστώς	Οργανική Μονάδα της Περιφέρειας Στερεάς Ελλάδας Υπάγεται στη Γενική Δ/νση Αναπτυξιακού Προγραμματισμού, Περιβάλλοντος και Υποδομών – Δ/νση Περιβάλλοντος και Χωρικού Σχεδιασμού
Διατάξεις Δημιουργίας και Καθορισμού Αρμοδιοτήτων	1. Ν. 3199/2003 (ΦΕΚ 280Α/09-12-2003) για την Προστασία και Διαχείριση των Υδάτων 2. Ν. 3852/2010 (ΦΕΚ 87Α/07-06-2010) Πρόγραμμα Καλλικράτης 3. Π.Δ. 138/2010 (ΦΕΚ 231Α/27-12-2010) Οργανισμός της Αποκεντρωμένης Διοίκησης Θεσσαλίας – Στερεάς Ελλάδας 4. Π.Δ. 148/2010 (ΦΕΚ 241Α/27-12-2010) Οργανισμός της Περιφέρειας Στερεάς Ελλάδας
<u>Στοιχεία Επικοινωνίας</u>	
Ταχυδρομική Διεύθυνση	Λ. Καλυβίων 2
Ταχ. Κωδικός	35132
Πόλη	Λαμία
Χώρα	Ελλάδα
Ιστοσελίδα	<a href="http://www.pste.gov.gr/">http://www.pste.gov.gr/</a>
Σημεία Επαφής	Τηλ: 22313 52647, 22313 52650, 22313, 52651, 22313 52652 Φαξ: 22313 52664 e-mail: s.kotrwsou@fth.pste.gov.gr

Επίσημη Επωνυμία	Περιφέρεια Πελοποννήσου – Τμήμα Υδροοικονομίας
Ακρωνύμιο	-
Νομικό Καθεστώς	Οργανική Μονάδα της Περιφέρειας Πελοποννήσου Υπάγεται στη Γενική Διεύθυνση Αναπτυξιακού Προγραμματισμού, Περιβάλλοντος και Υποδομών - Δ/νση Περιβάλλοντος & Χωρικού Σχεδιασμού
Διατάξεις Δημιουργίας και Καθορισμού Αρμοδιοτήτων	1. Ν. 3199/2003 (ΦΕΚ 280Α/09-12-2003) για την Προστασία και Διαχείριση των Υδάτων 2. Ν. 3852/2010 (ΦΕΚ 87Α/07-06-2010) Πρόγραμμα Καλλικράτης 3. Π.Δ. 139/2010 (ΦΕΚ 232Α/27-12-2010) Οργανισμός της Αποκεντρωμένης Διοίκησης Πελοποννήσου, Δυτικής Ελλάδας και Ιονίου 4. Π.Δ. 131/2010 (ΦΕΚ 224Α/27-12-2010) Οργανισμός της Περιφέρειας Πελοποννήσου
<u>Στοιχεία Επικοινωνίας</u>	
Ταχυδρομική Διεύθυνση	28 <sup>ης</sup> Οκτωβρίου 29
Ταχ. Κωδικός	22131
Πόλη	Τρίπολη
Χώρα	Ελλάδα
Ιστοσελίδα	<a href="http://ppel.gov.gr/">http://ppel.gov.gr/</a>
Σημεία Επαφής	Τηλ: 27136 10101, 27136 10120, 27136 10121 Φαξ: 27136 10122 e-mail: perivallon@ppel.gov.gr

<b>Επίσημη Επωνυμία</b>	<b>Περιφέρεια Νοτίου Αιγαίου – Τμήμα Υδροοικονομίας</b>
<b>Ακρωνύμιο</b>	-
<b>Νομικό Καθεστώς</b>	Οργανική Μονάδα της Περιφέρειας Νοτίου Αιγαίου Υπάγεται στη Γενική Δ/νση Αναπτυξιακού Προγραμματισμού, Περιβάλλοντος και Υποδομών – Δ/νση Περιβάλλοντος και Χωρικού Σχεδιασμού Κυκλάδων
<b>Διατάξεις Δημιουργίας και Καθορισμού Αρμοδιοτήτων</b>	1. Ν. 3199/2003 (ΦΕΚ 280Α/09-12-2003) για την Προστασία και Διαχείριση των Υδάτων 2. Ν. 3852/2010 (ΦΕΚ 87Α/07-06-2010) Πρόγραμμα Καλλικράτης 3. Π.Δ. 143/2010 (ΦΕΚ 236Α/27-12-2010) Οργανισμός της Αποκεντρωμένης Διοίκησης Αιγαίου 4. Π.Δ. 130/2010 (ΦΕΚ 223Α/27-12-2010) Οργανισμός της Περιφέρειας Νοτίου Αιγαίου 5. Απόφαση 49947/2015 (ΦΕΚ 1666Β/10-08-2015) περί έγκριση τροποποίησης του Οργανισμού Εσωτερικής Υπηρεσίας της Περιφέρειας Νοτίου Αιγαίου
<b>Στοιχεία Επικοινωνίας</b>	
<b>Ταχυδρομική Διεύθυνση</b>	Καράγιωργα 22 & Π. Βαρδάκα
<b>Ταχ. Κωδικός</b>	84100
<b>Πόλη</b>	Ερμούπολη
<b>Χώρα</b>	Ελλάδα
<b>Ιστοσελίδα</b>	<a href="http://www.pnai.gov.gr/">http://www.pnai.gov.gr/</a>
<b>Σημεία Επαφής</b>	Τηλ: 22810 98848 Φαξ: 22810 98804 e-mail <a href="mailto:dpxs@1730.syzefxis.gov.gr">dpxs@1730.syzefxis.gov.gr</a>

<b>Περιφερειακές Ενότητες</b>
<b>Νομοθεσία Δημιουργίας &amp; Καθορισμού Αρμοδιοτήτων</b> Ν. 3852/2010 (ΦΕΚ Α'87), Π.Δ. 145/2010 (ΦΕΚ Α' 238) Οργανισμός της Περιφέρειας Αττικής , Π.Δ. 148/2010 (ΦΕΚ Α' 241) Οργανισμός της Περιφέρειας Στερεάς Ελλάδας, Π.Δ. 131/2010 (ΦΕΚ Α' 224) Οργανισμός της Περιφέρειας Πελοποννήσου, Π.Δ. 130/2010 (ΦΕΚ Α' 223) Οργανισμός της Περιφέρειας Νοτίου Αιγαίου
<b>Διευθύνσεις Δασών</b> <u>Κύριες Αρμοδιότητες</u> Η Διεύθυνση Δασών ανά νομό της Αποκεντρωμένης Διοίκησης είναι αρμόδια ιδίως για τη δασική ανάπτυξη και την προστασία των δασών και δασικών εκτάσεων, την εκτέλεση δασοτεχνικών έργων, τις δασικές χαρτογραφήσεις και ιδιοκτησιακά θέματα του νομού. Οφείλει να βρίσκεται σε συνεχή συνεργασία με το καθ' ύλην αρμόδιο Υπουργείο για την καλύτερη αντιμετώπιση των προβλημάτων και των υποθέσεων αρμοδιότητάς της και να ακολουθεί τις οδηγίες του.
<b>Διευθύνσεις Πολιτικής Προστασίας / Τμήματα Πολιτικής Προστασίας</b> <u>Κύριες Αρμοδιότητες</u> Κύριες αρμοδιότητες των Τμημάτων Πολιτικής Προστασίας είναι: α) Ο συντονισμός και η επίβλεψη του έργου της πολιτικής προστασίας για την πρόληψη, ετοιμότητα, αντιμετώπιση και αποκατάσταση των καταστροφών, εντός των ορίων της εδαφικής της περιφέρειας. β) Η ευθύνη για την εφαρμογή του ετήσιου εθνικού σχεδιασμού πολιτικής προστασίας, κατά το σκέλος που τα οικεία προγράμματα, μέτρα και δράσεις εφαρμόζονται σε επίπεδο περιφέρειας.

## Περιφερειακές Ενότητες

- γ) Η διατύπωση εισηγήσεων για το σχεδιασμό πολιτικής προστασίας της περιφέρειας, προκειμένου να αποτελέσουν αντικείμενο της εισήγησης για τον ετήσιο εθνικό σχεδιασμό πολιτικής προστασίας από τη Διυπουργική Επιτροπή.
- δ) Ο σχεδιασμός και η οργάνωση θεμάτων πρόληψης, ενημέρωσης και αντιμετώπισης των καταστροφών ή καταστάσεων έκτακτης ανάγκης, καθώς και η διάθεση και ο συντονισμός της δράσης του απαραίτητου δυναμικού και μέσων προς την κατεύθυνση αυτή.

### **Διευθύνσεις Περιβάλλοντος και Χωρικού Σχεδιασμού / Τμήματα Περιβάλλοντος και Υδροοικονομίας**

Στα Τμήματα Περιβάλλοντος και Υδροοικονομίας των περιφερειακών ενότητων υπάγονται οι αρμοδιότητες του τομέα του περιβάλλοντος, οι οποίες ανάγονται ιδίως :

- στον έλεγχο της τήρησης των περιβαλλοντικών όρων για δραστηριότητες και έργα, σύμφωνα με την ισχύουσα νομοθεσία,
- στη λήψη μέτρων για την προστασία του περιβάλλοντος,
- στην εφαρμογή μέτρων, προγραμμάτων και δράσεων, καθώς και
- αρμοδιότητες που αφορούν την προστασία και διαχείριση των υδάτων στην περιφερειακή ενότητα.

### **Διευθύνσεις Τεχνικών Έργων – Τμήμα Δομών Περιβάλλοντος**

#### Κύριες Αρμοδιότητες

Η Διεύθυνση Τεχνικών Έργων έχει ως αποστολή το σχεδιασμό, προγραμματισμό, συντονισμό των τεχνικών έργων όλης της Περιφέρειας, τη μελέτη, εκτέλεση, επίβλεψη, παραλαβή και συντήρηση των τεχνικών έργων που εκτελούνται σε περισσότερες της μίας περιφερειακές ενότητες. Στα Τμήματα Δομών Περιβάλλοντος υπάγονται ιδίως οι αρμοδιότητες που ανάγονται στην εκτέλεση και μελέτη εγγειοβελτιωτικών έργων, έργων περιβάλλοντος και υδραυλικών έργων, καθώς και στην κατασκευή και συντήρηση κτιριακών και λοιπών αρχιτεκτονικών έργων, που κατά αρμοδιότητα ανήκουν στην Περιφέρεια και ασκούνται στο επίπεδο της περιφερειακής ενότητας, καθώς και στην άσκηση εποπτείας επί των Γενικών Οργανισμών Εγγείων Βελτιώσεων (Γ.Ο.Ε.Β.), σύμφωνα με την κείμενη νομοθεσία.

### **Διευθύνσεις Ανάπτυξης - Τμήμα Χορήγησης Αδειών Ανάπτυξης, Ενέργειας και Φυσικών Πόρων**

#### Κύριες Αρμοδιότητες

Τα τμήματα είναι αρμόδια ιδίως για τη χορήγηση αδειών εγκατάστασης, λειτουργίας, ελέγχου, μελετών και όλων των σχετικών διοικητικών και τεχνικών θεμάτων και ζητημάτων που αφορούν θέματα ανάπτυξης, ενέργειας, φυσικών πόρων, επενδύσεων και προστασίας περιβάλλοντος.

### **Διευθύνσεις Αγροτικής Οικονομίας και Κτηνιατρικής**

#### Κύριες Αρμοδιότητες

Είναι αρμόδιες ιδίως για την κατάρτιση ετήσιων και πολυετών περιφερειακών αναπτυξιακών προγραμμάτων για τη γεωργία, την κτηνοτροφία και την αλιεία, καθώς και για την εκπόνηση και αξιολόγηση σχετικών μελετών και μέτρων πολιτικής, για την παρακολούθηση εκτέλεσης των ανωτέρω προγραμμάτων, την έγκριση, τον έλεγχο και την παραλαβή έργων και εργασιών περιφερειακού επιπέδου, τη διαφύλαξη και προστασία της γεωργικής γης από αλλαγή χρήσης της και ιδιαίτερα της

## Περιφερειακές Ενότητες

γεωργικής γης με υψηλή παραγωγικότητα, τη σύνταξη τομεακών και λοιπών προγραμμάτων έργων υποδομής για τη μεταποίηση αγροτικών προϊόντων και την πρόταση για την ένταξή τους σε τομεακά εθνικά προγράμματα, την αντιμετώπιση των τεχνικών, οικονομικών και διαρθρωτικών προβλημάτων των γεωργικών εκμεταλλεύσεων, την κατάρτιση μελετών και εφαρμογή προγραμμάτων ανάπτυξης του ιχθυοπονικού πλούτου των ορεινών ρεόντων υδάτων, σε συνεργασία με τις αρμόδιες δασικές υπηρεσίες, καθώς και την κατάρτιση μελετών ανάπτυξης του ιχθυοπονικού εν γένει πλούτου.

### **Διευθύνσεις Αγροτικής Οικονομίας / Τμήμα Αλιείας**

#### Κύριες Αρμοδιότητες

Το Τμήμα Αλιείας είναι αρμόδιο ιδίως για τη διοίκηση, διαχείριση και εκμετάλλευση των ιχθυοτρόφων εν γένει υδάτων, τον καθορισμό προστατευτικής ζώνης εκμισθωμένου ιχθυοτροφείου, το χαρακτηρισμό ως γεωργικών επιχειρήσεων βιοτεχνικών και βιομηχανικών εγκαταστάσεων που αφορούν υδατοκαλλιεργητικές εκμεταλλεύσεις, την έκδοση απόφασης επιλογής του τρόπου εκμετάλλευσης των ιχθυοτρόφων υδάτων, καθώς και την έκδοση απόφασης εκμίσθωσης, χωρίς δημοπρασία, εφαπτόμενου των συνόρων ιχθυοτρόφου ύδατος και τον καθορισμό των όρων της σύμβασης.

### **Διευθύνσεις Δημόσιας Υγείας και Κοινωνικής Μέριμνας - Τμήμα Περιβαλλοντικής Υγιεινής και Υγειονομικού Ελέγχου**

#### Κύριες Αρμοδιότητες

Οι αρμοδιότητες των Διευθύνσεων Δημόσιας Υγείας και Κοινωνικής Μέριμνας ανάγονται ιδίως στη διαφύλαξη και βελτίωση της υγείας και της ευεξίας του πληθυσμού, στην εξασφάλιση της δημόσιας υγείας με τον υγειονομικό έλεγχο, την εφαρμογή της υγειονομικής νομοθεσίας, την έκδοση τοπικών υγειονομικών διατάξεων, τη λήψη μέτρων σε θέματα δημόσιας υγιεινής, την επιβολή κυρώσεων, την έκδοση γνωματεύσεων για τη χορήγηση αδειών όλων των επιχειρήσεων υγειονομικού ενδιαφέροντος, καθώς και στην εξασφάλιση της υγιεινής του περιβάλλοντος σε επίπεδο περιφερειακής ενότητας.

Τέλος σημειώνεται ότι σύμφωνα με το άρθρο 4 του Ν. 4071/2012 (ΦΕΚ Α' 85) «Ρυθμίσεις για την τοπική ανάπτυξη, την αυτοδιοίκηση και την αποκεντρωμένη διοίκηση ενσωμάτωση Οδηγίας 2009/50/ΕΚ», οι ορεινοί – μειονεκτικοί δήμοι ασκούν επιπλέον, είτε αυτοτελώς είτε σε συνεργασία με την οικεία περιφέρεια ορισμένες αρμοδιότητες, κάποιες από τις οποίες αφορούν τον έλεγχο και τη διαχείριση των υδάτων. Ως ορεινοί – μειονεκτικοί δήμοι εννοούνται οι δήμοι στους οποίους περιλαμβάνονται ως δημοτικές ή τοπικές κοινότητες οι Ο.Τ.Α. που αναφέρονται στην Οδηγία 85/148/ΕΟΚ περί τροποποίησης της Οδηγίας 81/645/ΕΟΚ περί του κοινοτικού καταλόγου των μειονεκτικών γεωργικών περιοχών κατά την έννοια της Οδηγίας 75/268/ΕΟΚ συμπεριλαμβανομένων και των χαρακτηριζομένων ως ορεινών δήμων της παραγράφου 2 του άρθρου 1 του ν. 3852/2010 (ΦΕΚ Α' 87).

<b>Επίσημη Επωνυμία</b>	<b>Περιφέρεια Στερεάς Ελλάδας – Τμήμα Περιβάλλοντος &amp; Υδροοικονομίας Περιφερειακής Ενότητας Βοιωτίας</b>
<b>Ακρωνύμιο</b>	-
<b>Νομικό Καθεστώς</b>	Οργανική Μονάδα της Περιφέρειας Στερεάς Ελλάδας Υπάγεται στη Δ/νση Περιβάλλοντος και Χωρικού Σχεδιασμού Στερεάς
<b>Διατάξεις Δημιουργίας και Καθορισμού Αρμοδιοτήτων</b>	<ol style="list-style-type: none"> <li>1. Ν. 3199/2003 (ΦΕΚ 280Α/09-12-2003) για την Προστασία και Διαχείριση των Υδάτων</li> <li>2. Ν. 3852/2010 (ΦΕΚ 87Α/07-06-2010) Πρόγραμμα Καλλικράτης</li> <li>3. Π.Δ. 138/2010 (ΦΕΚ 231Α/27-12-2010) Οργανισμός της Αποκεντρωμένης Διοίκησης Θεσσαλίας – Στερεάς Ελλάδας</li> <li>4. Π.Δ. 148/2010 (ΦΕΚ 241Α/27-12-2010) Οργανισμός της Περιφέρειας Στερεάς Ελλάδας</li> </ol>
<b>Στοιχεία Επικοινωνίας</b>	
<b>Ταχυδρομική Διεύθυνση</b>	Φίλωνος 35-39
<b>Ταχ. Κωδικός</b>	32131
<b>Πόλη</b>	Λιβαδειά
<b>Χώρα</b>	Ελλάδα
<b>Ιστοσελίδα</b>	<a href="http://www.pste.gov.gr/">http://www.pste.gov.gr/</a>
<b>Σημεία Επαφής</b>	Τηλ: 22613 50215, 22613 50221 Φαξ: 22613 50213 e-mail: tperydroik-vio@pste.gov.gr

<b>Επίσημη Επωνυμία</b>	<b>Περιφέρεια Πελοποννήσου – Τμήμα Περιβάλλοντος &amp; Υδροοικονομίας Περιφερειακής Ενότητας Κορινθίας</b>
<b>Ακρωνύμιο</b>	-
<b>Νομικό Καθεστώς</b>	Οργανική Μονάδα της Περιφέρειας Πελοποννήσου Υπάγεται στη Δ/νση Περιβάλλοντος και Χωρικού Σχεδιασμού
<b>Διατάξεις Δημιουργίας και Καθορισμού Αρμοδιοτήτων</b>	<ol style="list-style-type: none"> <li>1. Ν. 3199/2003 (ΦΕΚ 280Α/09-12-2003) για την Προστασία και Διαχείριση των Υδάτων</li> <li>2. Ν. 3852/2010 (ΦΕΚ 87Α/07-06-2010) Πρόγραμμα Καλλικράτης</li> <li>3. Π.Δ. 139/2010 (ΦΕΚ 232Α/27-12-2010) Οργανισμός της Αποκεντρωμένης Διοίκησης Πελοποννήσου, Δυτικής Ελλάδας και Ιονίου</li> <li>4. Π.Δ. 131/2010 (ΦΕΚ 224Α/27-12-2010) Οργανισμός της Περιφέρειας Πελοποννήσου</li> </ol>
<b>Στοιχεία Επικοινωνίας</b>	
<b>Ταχυδρομική Διεύθυνση</b>	Κροκιδά 6-8
<b>Ταχ. Κωδικός</b>	20131
<b>Πόλη</b>	Κόρινθος
<b>Χώρα</b>	Ελλάδα
<b>Ιστοσελίδα</b>	<a href="http://ppel.gov.gr/">http://ppel.gov.gr/</a>
<b>Σημεία Επαφής</b>	Τηλ: 2741 363127, 2741 363123 Φαξ: 2741 363125 e-mail: perivallon@pekorinthias.gr

#### 4.2.3 Λοιποί φορείς που εμπλέκονται στη διαχείριση των υδάτων

Πέρα από τις αρχές που προαναφέρθηκαν, υπάρχουν και άλλες υπηρεσίες – φορείς που εμπλέκονται σε επιμέρους θέματα που σχετίζονται άμεσα ή έμμεσα με τη διαχείριση των υδατικών πόρων (π.χ. με το σχεδιασμό, κατασκευή ή λειτουργία έργων χρήσης νερού ή την παροχή υπηρεσιών ύδατος). Στον πίνακα που ακολουθεί έχουν καταγραφεί όλες αυτές οι εμπλεκόμενες υπηρεσίες ή φορείς και δίνεται σύντομη περιγραφή των αρμοδιοτήτων τους καθώς και οι διατάξεις με την οποία καθορίστηκαν αυτές.

Στο ΥΔ Αττικής δεν υπάρχουν συλλογικοί φορείς- πάροχοι νερού για αγροτική χρήση (ΓΟΕΒ και ΤΟΕΒ).

Πίνακας 4-1: Εταιρεία Ύδρευσης (1)

Επίσημη Επωνυμία	Εταιρεία Ύδρευσης και Αποχέτευσης Πρωτεύουσας Ανώνυμη Εταιρεία – Διεύθυνση Εξυπηρέτησης Πελατών
Ακρωνύμιο	ΕΥΔΑΠ Α.Ε.
Νομικό Καθεστώς	Ν.Π.Ι.Δ.
Διατάξεις Δημιουργίας και Καθορισμού Αρμοδιοτήτων	<ol style="list-style-type: none"> <li>1. Ν. 1068/1980 (ΦΕΚ Α΄ 190/23.08.1980) περί Συστάσεως ενιαίου φορέα Ύδρευσεως – Αποχετεύσεως Πρωτεύουσας</li> <li>2. Ν. 2414/1996 (ΦΕΚ Α΄ 135/25.06.1996) περί εκσυγχρονισμού των Δημόσιων Επιχειρήσεων και Οργανισμών</li> <li>3. Ν. 2744/1999 (ΦΕΚ Α΄ 222/25.10.1999) περί ρυμίσεως θεμάτων της Εταιρείας Ύδρευσεως και Αποχετεύσεως Πρωτεύουσας (Ε.ΥΔ.Α.Π.) και άλλες διατάξεις</li> <li>4. Του καταστατικού της ΕΥΔΑΠ Α.Ε (ΦΕΚ 11085 Α.Ε.-Ε.Π.Ε./09.10.2006)</li> </ol>
<u>Στοιχεία Επικοινωνίας</u>	
Ταχυδρομική Διεύθυνση	Ωρωπού 156 (κεντρικά-πρωτόκολλο) Λ. Γαλασίου 16 (διεύθυνσης)
Ταχ. Κωδικός	11146 (κεντρικά-πρωτόκολλο) 11141 (διεύθυνσης)
Πόλη	Περισσός (κεντρικά-πρωτόκολλο) Γαλάτσι (διεύθυνσης)
Χώρα	Ελλάδα
Ιστοσελίδα	<a href="https://www.eydap.gr">https://www.eydap.gr</a>
Σημεία Επαφής	Τηλ: 210 2144064 (κεντρικά-πρωτόκολλο) 210 2144765, 210 2144766, 210 2144767 (διεύθυνσης) Φαξ: 210 2144768 (διεύθυνσης) e-mail: <a href="mailto:gr_d_dep@eydap.gr">gr_d_dep@eydap.gr</a> (διεύθυνσης)



Πίνακας 4-2: Εταιρεία Ύδρευσης (2)

<b>Επίσημη Επωνυμία</b>	<b>Εταιρεία Ύδρευσης Αποχέτευσης Νήσων Ανώνυμη Εταιρεία</b>
<b>Ακρωνύμιο</b>	ΕΥΔΑΠ Νήσων Α.Ε.
<b>Νομικό Καθεστώς</b>	Ν.Π.Ι.Δ.
<b>Διατάξεις Δημιουργίας και Καθορισμού Αρμοδιοτήτων</b>	Καταχώριση στο ΓΕΜ της σύστασης της ανώνυμης εταιρείας με την επωνυμία «ΑΝΩΝΥΜΗ ΕΤΑΙΡΕΙΑ ΥΔΡΕΥΣΗΣ ΑΠΟΧΕΤΕΥΣΗΣ ΝΗΣΩΝ» (ΦΕΚ 6773 Α.Ε.-Ε.Π.Ε./19.07.2011)
<b>Στοιχεία Επικοινωνίας</b>	
<b>Ταχυδρομική Διεύθυνση</b>	Ιλισίων 9 & Λαοδικείας
<b>Ταχ. Κωδικός</b>	15771
<b>Πόλη</b>	Ζωγράφου
<b>Χώρα</b>	Ελλάδα
<b>Ιστοσελίδα</b>	<a href="http://www.eydapnison.gr/">http://www.eydapnison.gr/</a>
<b>Σημεία Επαφής</b>	Τηλ: 210 7495425 Φαξ: 210 7495394 e-mail: eydapnison@eydap.gr

Πίνακας 4-3: Δημοτικές Επιχειρήσεις Ύδρευσης Αποχέτευσης

<b>Νομοθεσία Δημιουργίας &amp; Καθορισμού Αρμοδιοτήτων</b> Ν.1069/1980 (ΦΕΚ 191/Α/23-8-80), όπως έχει τροποποιηθεί και ισχύει
<u>Κύριες Αρμοδιότητες</u> Υποχρεωτικό αντικείμενο των Δ.Ε.Υ.Α. είναι η ύδρευση, η αποχέτευση και η επεξεργασία αστικών υγρών αποβλήτων (αρ. 1 Ν. 1069/80). Ωστόσο, με νομοθετικές τροποποιήσεις του Ν. 1069/80 το αντικείμενο αυτό μπορεί να επεκταθεί και σε άλλους τομείς, δηλ. μπορεί οι Δ.Ε.Υ.Α. να κάνουν διεύρυνση του αντικειμένου τους (αρ. 2 παρ.1 του Ν. 1069/80) στους εξής τομείς: 1. Συγκέντρωση και μεταφορά απορριμμάτων, 2. Μελέτη, κατασκευή, συντήρηση, εκμετάλλευση, διοίκηση και λειτουργία των δικτύων τηλεθέρμανσης, 3. Μελέτη, κατασκευή, συντήρηση, εκμετάλλευση, επίβλεψη, διοίκηση και λειτουργία των δικτύων φυσικού αερίου, 4. Εμφιάλωση και εμπορία νερού, 5. Διαχείριση, αξιοποίηση και εμπορία των ανανεώσιμων πηγών ενέργειας που προέρχονται από το αντικείμενο δραστηριότητας των Δ.Ε.Υ.Α. ή των δραστηριοτήτων των οικείων Ο.Τ.Α., 6. Άρδευση

Πίνακας 4-4. ΔΕΥΑ Υδατικού Διαμερίσματος Αττικής

<b>ΦΟΡΕΑΣ ΥΔΡΕΥΣΗΣ</b>
Δημοτική Επιχείρηση Ύδρευσης, Αποχέτευσης και Τηλεθέρμανσης Λαυρεωτικής (Δ.Ε.Υ.Α.ΤΗ.Λ.)
Δημοτική Επιχείρηση Ύδρευσης Αποχέτευσης Λουτρακίου – Αγίων Θεοδώρων

Πίνακας 4-5: Δ/νσεις Τεχνικών Υπηρεσιών Δήμων

<b>Νομοθεσία Δημιουργίας &amp; Καθορισμού Αρμοδιοτήτων</b> Ν. 4071/2012 (ΦΕΚ Α'85) - άρθρο 4 (αφορά τους ορεινούς – μειονεκτικούς δήμους, καθώς και τους δήμους στους οποίους περιλαμβάνονται ως δημοτικές ή τοπικές κοινότητες οι ΟΤΑ που αναφέρονται στην Οδηγία 85/148/ΕΟΚ περί τροποποίησης της Οδηγίας 81/645/ΕΟΚ περί του κοινοτικού καταλόγου των μειονεκτικών γεωργικών περιοχών)
<b>Κύριες Αρμοδιότητες</b> Έλεγχος της διαχείρισης υπογείων και επιφανειακών αρδευτικών υδάτων. Έλεγχος της εκτέλεσης εργασιών για την ανεύρεση υπογείων υδάτων και έργων αξιοποίησης υδάτινων πόρων. Εξέταση αιτήσεων για τη χορήγηση αδειών χρήσης νερού και εκτέλεσης έργων αξιοποίησης υδάτινων πόρων. Γνωμοδότηση για το ετήσιο πρόγραμμα δασοπονίας στα όρια του δήμου που καταρτίζουν οι οικείες δασικές υπηρεσίες. Καθαρισμός και αστυνόμευση ρεμάτων.

Πίνακας 4-6: Εθνικό Ίδρυμα Αγροτικής Έρευνας – ΕΘ.Ι.ΑΓ.Ε

<b>Νομοθεσία Δημιουργίας &amp; Καθορισμού Αρμοδιοτήτων</b> Ν. 1845/1989 (ΦΕΚ Α'102), όπως έχει τροποποιηθεί και ισχύει
<b>Κύριες Αρμοδιότητες</b> Το ΕΘ.Ι.ΑΓ.Ε. είναι υπεύθυνο για τη διεξαγωγή και ανάπτυξη της αγροτικής έρευνας και τεχνολογίας στην Ελλάδα. Διεξάγει εφαρμοσμένη έρευνα και αναπτύσσει τεχνολογία για τη γεωργική, δασική, ζωική και αλιευτική παραγωγή, την προστασία των καλλιεργειών, την κτηνιατρική, τη διαχείριση αλιευτικών πόρων, την εδαφολογία, τις έγγειες βελτιώσεις, την μεταποίηση και συντήρηση αγροτικών προϊόντων καθώς και την αγροτική οικονομία και κοινωνιολογία.

Πίνακας 4-7: Ελληνικό Κέντρο Βιοτόπων Υγροτόπων (Ε.Κ.Β.Υ.)

<b>Νομοθεσία Δημιουργίας &amp; Καθορισμού Αρμοδιοτήτων</b> Το ΕΚΒΥ έχει τις ρίζες του στο Μουσείο Γουλανδρή Φυσικής Ιστορίας. Ιδρύθηκε, ως παράρτημα του Μουσείου με έδρα τη Θέρμη του Νομού Θεσσαλονίκης, το 1991, με χρηματοδότηση της Ε.Ε. και του Παγκόσμιου Ταμείου για τη Φύση, Π.Δ. 3/19-9-2002 (ΦΕΚ Β' 1220/2002)
<b>Κύριες Αρμοδιότητες</b> Ο γενικός σκοπός του είναι να προωθήσει την αειφορική διαχείριση των ανανεώσιμων φυσικών πόρων στην Ελλάδα και σε άλλες περιοχές της Μεσογειακής Λεκάνης και της Ευρωπαϊκής Ηπείρου. Οι ειδικοί σκοποί είναι: <ul style="list-style-type: none"><li>• Να ενισχύει το επιστημονικό υπόβαθρο για τους ανανεώσιμους φυσικούς πόρους.</li><li>• Να παρακολουθεί τη γένεση και την πορεία ανθρωπίνων χειρισμών στους τομείς της γεωργίας, της αλιείας, της ενέργειας, της βιομηχανίας, των μεταφορών, της κατοικίας, της αναψυχής και του τουρισμού, που ενδέχεται να βλάψουν τα πολύτιμα για τον άνθρωπο και τη φύση οικοσυστήματα και να συμβάλλει, ώστε οι χειρισμοί αυτοί να μεταβάλλονται προς την κατεύθυνση της αειφορίας.</li><li>• Να παρέχει επιστημονική πληροφόρηση σε θέματα φυσικού περιβάλλοντος.</li><li>• Να ευαισθητοποιεί το κοινό για τις φυσικές, τις οικονομικές και τις πολιτιστικές αξίες των θαλάσσιων, παράκτιων, υγροτοπικών και χερσαίων οικοσυστημάτων και να το ενθαρρύνει σε θετική προς αυτά στάση.</li></ul>

- Να προωθεί την εκπαίδευση και την κατάρτιση σε θέματα προστασίας και διατήρησης των φυσικών πόρων και του φυσικού περιβάλλοντος.
- Να προσφέρει στις αρμόδιες αρχές τεκμηριωμένα επιχειρήματα υπέρ της θέσπισης και εφαρμογής μέτρων πολιτικής και νόμων που θα οδηγούν στην αειφορική ανάπτυξη, καθώς και υπηρεσίες σχετικές με τη συνετή διαχείριση των υδροτοπικών, υδατικών, εδαφικών και γενετικών πόρων.

Πίνακας 4-8: *Ινστιτούτο Γεωλογικών και Μεταλλευτικών Ερευνών (Ι.Γ.Μ.Ε.)*

**Νομοθεσία Δημιουργίας & Καθορισμού Αρμοδιοτήτων**  
Υπουργική Απόφαση Δ13/Β/Φ9.6.20/4793 (ΦΕΚ Β' 466/2000)

Κύριες Αρμοδιότητες

Εκτελεί χρέη Εθνικής Γεωλογικής Υπηρεσίας, σκοπός της οποίας είναι η αποτύπωση - καταγραφή και τελικά η γνώση της βασικής γεωλογικής δομής της χώρας, με χαρτογραφήσεις, γεωχημεία, γεωφυσική, τηλεπισκόπηση, βάσεις γεωεπιστημονικών δεδομένων κ.α.

Γνωμοδοτεί όσον αφορά τον έλεγχο και τη λειτουργία μεταλλείων, τη διαχείριση των γεωθερμικών πεδίων και ιαματικών φυσικών πόρων όπως και για την αδειοδότηση των εμφιαλωμένων υδάτων.

Αναδεικνύει και αξιολογεί τους ορυκτούς φυσικούς πόρους (κοιτάσματα - πετρώματα) της χώρας.

Συμβάλλει στον εντοπισμό και την ορθολογική διαχείριση των υδατικών πόρων της χώρας με την εκτέλεση μελετών και έργων υδρογεωλογίας. Ερευνά, εντοπίζει, μελετά, αξιολογεί και συμβάλλει στην αξιοποίηση των εγχώριων γεωθερμικών πεδίων και γενικότερα των ενεργειακών πρώτων υλών.

Εκπονεί μελέτες για την επίλυση γεωτεχνικών προβλημάτων και την αντιμετώπιση φυσικών κινδύνων (κατολισθήσεων, σεισμών κ.α.), καθώς και για την κατάλληλη διαχείριση του περιβάλλοντος, έτσι ώστε να εξασφαλίζεται βιώσιμη ανάπτυξη.

Δραστηριοποιείται στον τομέα της τεχνολογίας εμπλουτισμού μεταλλευμάτων και οικονομοτεχνικής αξιολόγησης πετρωμάτων και ορυκτών.

Πίνακας 4-9: *Ελληνικό Κέντρο Θαλάσσιων Ερευνών (ΕΛ.ΚΕ.Θ.Ε.)*

**Νομοθεσία Δημιουργίας & Καθορισμού Αρμοδιοτήτων**  
Ν. 2919/2001 (ΦΕΚ Α' 128), όπως έχει τροποποιηθεί και ισχύει

Κύριες Αρμοδιότητες

Σκοπός του ΕΛ.ΚΕ.Θ.Ε. είναι η διεξαγωγή επιστημονικής και τεχνολογικής έρευνας, η πειραματική ανάπτυξη και επίδειξη, η διάδοση και εφαρμογή των αποτελεσμάτων της έρευνας, ιδιαίτερα στους τομείς της μελέτης και προστασίας της υδρόσφαιρας, των οργανισμών της, των ορίων της με την ατμόσφαιρα, την ακτή και το βυθό, των φυσικών, χημικών, βιολογικών και γεωλογικών συνθηκών που επικρατούν και διέπουν τα παραπάνω συστήματα, με (α) παραγωγή προϊόντων και παροχή υπηρεσιών, (β) υποστήριξη στη λήψη αποφάσεων που αφορούν την κοινωνία, την οικονομία, τον πολιτισμό, (γ) οικονομική τους εκμετάλλευση είτε από το ΕΛ.ΚΕ.Θ.Ε. ή και τους εργαζόμενους σ' αυτό ή και από τρίτους.

Πίνακας 4-10: Τεχνικό Επιμελητήριο Ελλάδας

<b>Νομοθεσία Δημιουργίας &amp; Καθορισμού Αρμοδιοτήτων</b> Π.Δ. 27/11 (ΦΕΚ 430/Α/14-12-26), Ν. 1486 (ΦΕΚ 161/Α/18-10-84),
<u>Κύριες Αρμοδιότητες</u> Πέρα από το γενικό σκοπό του Τεχνικού Επιμελητηρίου Ελλάδας (ΤΕΕ), που καθορίζεται στο Άρθρο 4 του Ν. 1486/1984, βασική αρμοδιότητα στο πλαίσιο της Διαχείρισης των υδατικών πόρων είναι η συμμετοχή εκπροσώπου του ΤΕΕ στο Συμβούλιο Υδάτων της Αποκεντρωμένης Διοίκησης, το οποίο αποτελεί όργανο κοινωνικού διαλόγου και διαβούλευσης για θέματα προστασίας και διαχείρισης των υδάτων, σύμφωνα με το Ν. 3199/2003.

Πίνακας 4-11: Γεωτεχνικό Επιμελητήριο Ελλάδας

<b>Νομοθεσία Δημιουργίας &amp; Καθορισμού Αρμοδιοτήτων</b> • Ν.Δ. 943 (ΦΕΚ 141/Α/17-7-71), Ν. 1474 (ΦΕΚ 128/Α/7-9-84)
<u>Κύριες Αρμοδιότητες</u> Πέρα από τους γενικούς σκοπούς του Γεωτεχνικού Επιμελητηρίου Ελλάδας (ΓΕΩΤΕΕ), που καθορίζονται στο Άρθρο 2 του Ν. 1474/1984, βασική αρμοδιότητα στο πλαίσιο της Διαχείρισης των υδατικών πόρων είναι η συμμετοχή εκπροσώπου του ΓΕΩΤΕΕ στο Συμβούλιο Υδάτων της Αποκεντρωμένης Διοίκησης, το οποίο αποτελεί όργανο κοινωνικού διαλόγου και διαβούλευσης για θέματα προστασίας και διαχείρισης των υδάτων, σύμφωνα με το Ν. 3199/2003.

Πίνακας 4-12: Επιμελητήρια

<b>Νομοθεσία Δημιουργίας &amp; Καθορισμού Αρμοδιοτήτων</b> • Ν 2081 (ΦΕΚ 154/Α/10-9-92), Ν 3419 (ΦΕΚ 297/Α/6-12-05)
<u>Κύριες Αρμοδιότητες</u> Πέρα από το γενικό σκοπό των Επιμελητηρίων, που καθορίζεται στο Άρθρο 1 του Ν. 2081/1992 όπως διορθώθηκε με το Άρθρο 19 του Ν. 3419/2005, βασική αρμοδιότητα στο πλαίσιο της Διαχείρισης των υδατικών πόρων είναι η συμμετοχή εκπροσώπου του Επιμελητηρίου στο Συμβούλιο Υδάτων της Αποκεντρωμένης Διοίκησης, το οποίο αποτελεί όργανο κοινωνικού διαλόγου και διαβούλευσης για θέματα προστασίας και διαχείρισης των υδάτων, σύμφωνα με το Ν. 3199/2003.